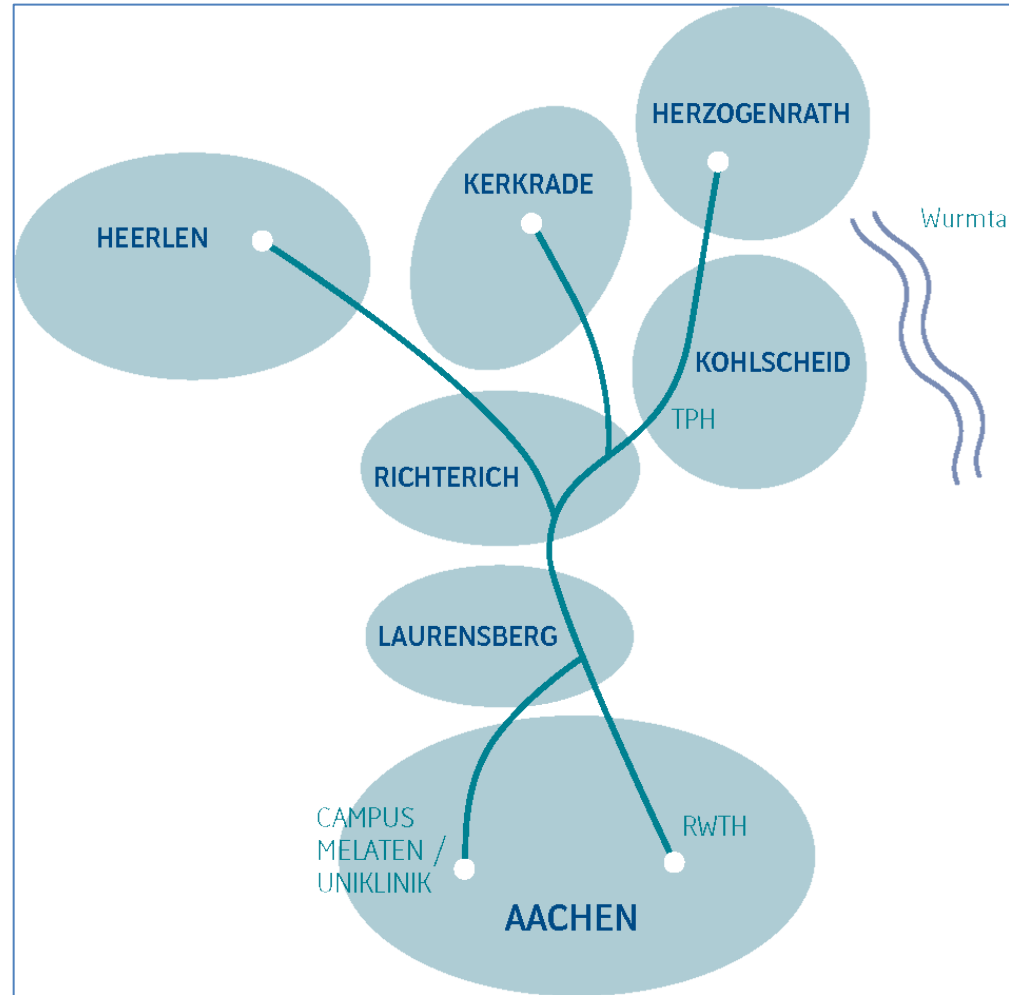


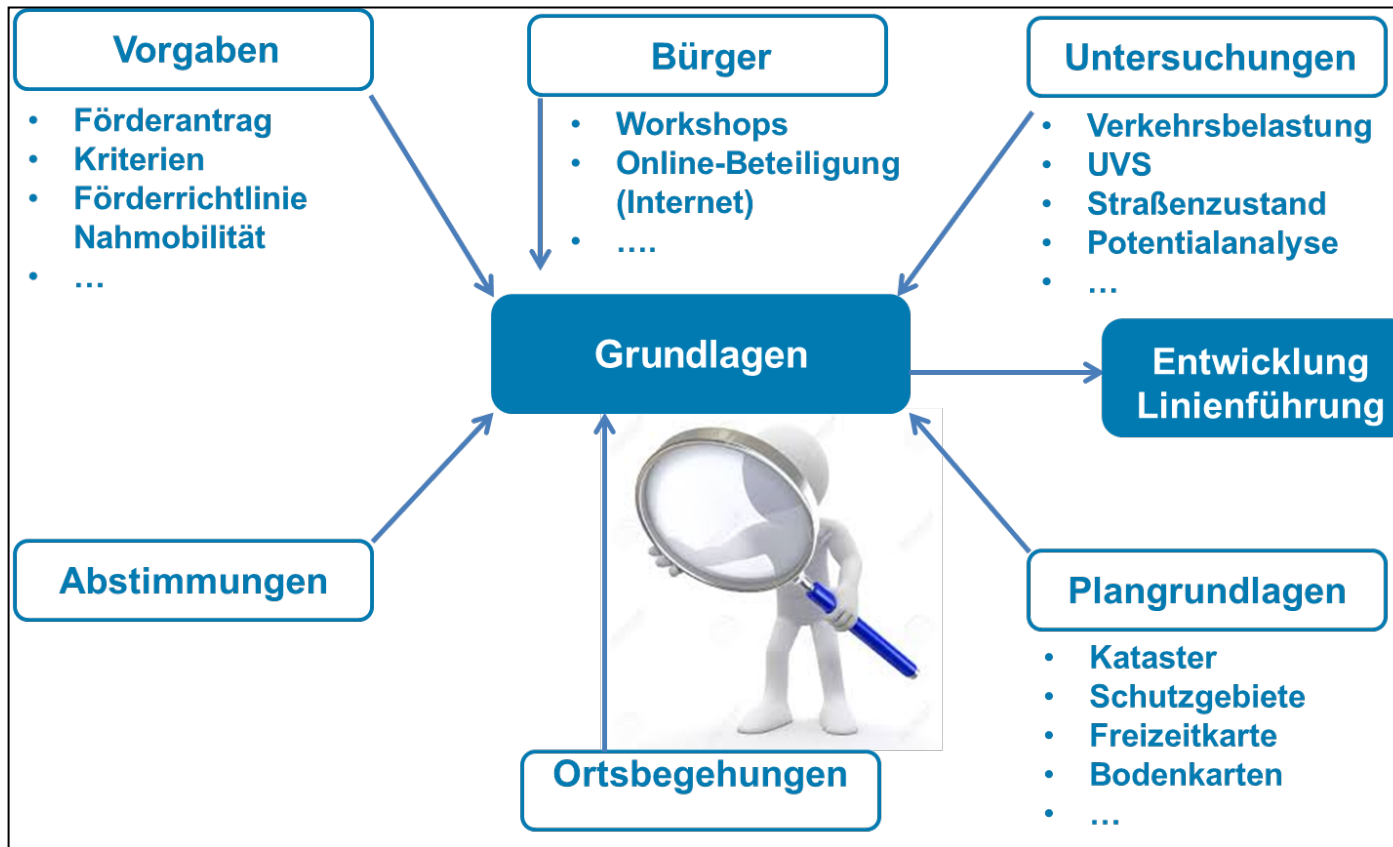
Radschnellweg Euregio: Aachen- Herzogenrath

BV Aachen-Richterich
10.06.2015



Sachstand Radschnellweg Euregio: Aachen – Herzogenrath /Kerkrade /Heerlen (1)

- Januar 2015: Beginn der Machbarkeitsstudie für den Radschnellweg mit dem Ziel die bestmögliche Linienführung zu erarbeiten



Sachstand Radschnellweg Euregio: Aachen – Herzogenrath /Kerkrade /Heerlen (2)

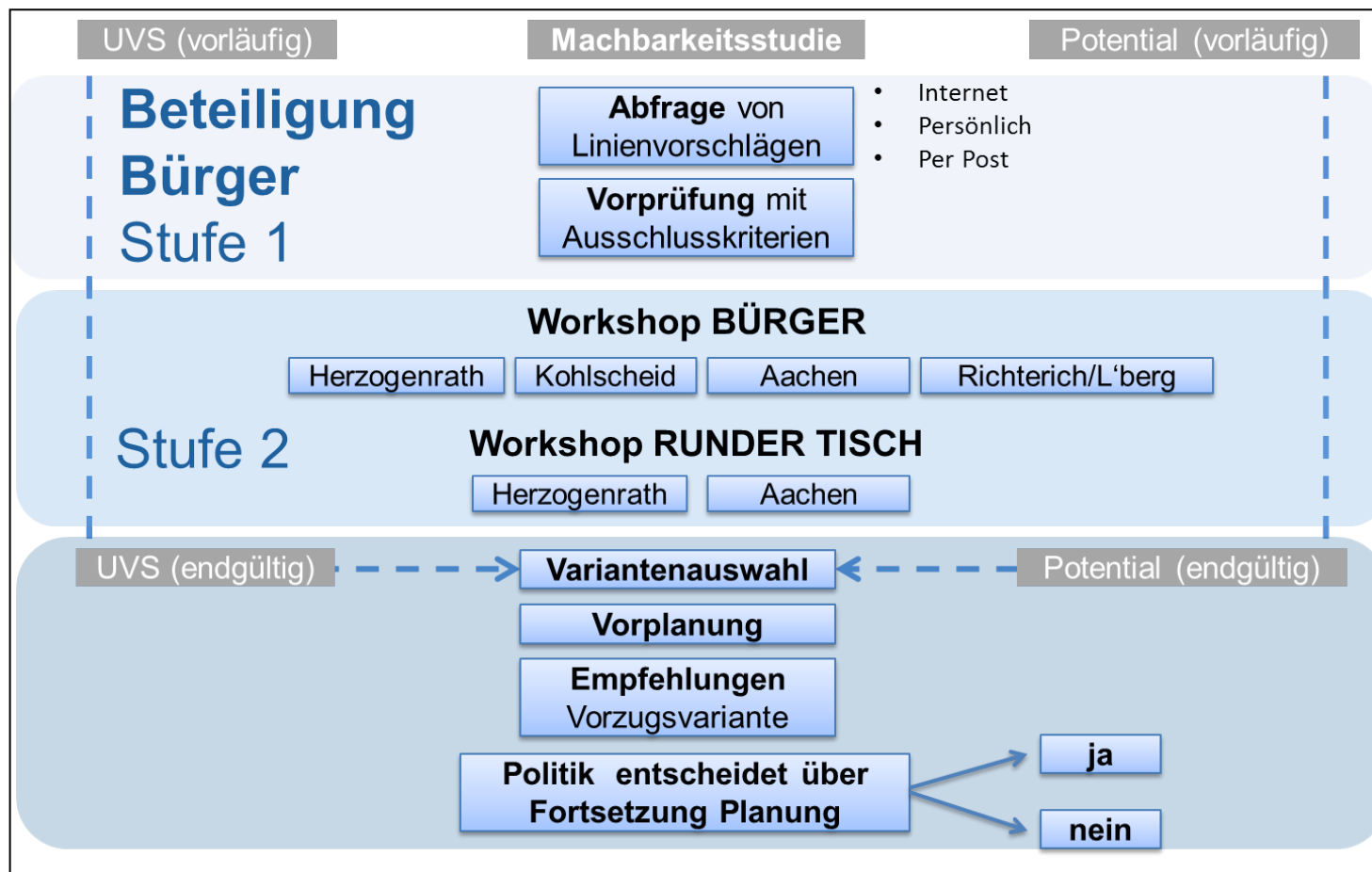
- **erste Zwischenergebnisse:**

- großes Potential für Radfahrten im Untersuchungskorridor gegeben
- UVS: RSW könnte Auswirkungen auf die Schutzgüter Boden, Tiere und Pflanzen, Landschaft und Kultur- und Sachgüter haben; nicht vermeidbare Eingriffe in Natur und Landschaft sind vollständig durch Kompensationsmaßnahmen ausgleichbar.

- **oberstes Ziel und Prämisse:**

Bürger und Politik sollen in den Planungsprozess intensiv einbezogen werden!

Sachstand Radschnellweg Euregio: Aachen – Herzogenrath /Kerkrade /Heerlen Bürgerbeteiligung



Sachstand Radschnellweg Euregio: Aachen – Herzogenrath /Kerkrade /Heerlen

Internetseite: www.radschnellweg-euregio.de

STARTSEITE
AKTUELLES
WAS IST EIN RADSCHNELLWEG
HÄUFIGE FRAGEN
BÜRGERBETEILIGUNG
ZEITPLAN
MATERIALIEN / PRESSE
KONTAKT / IMPRESSUM



Projektpartner:

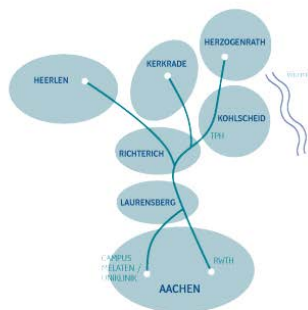







Alle Informationen zum Thema Radschnellweg auf der Internetseite: www.radschnellweg-euregio.de

AUSGANGSLAGE



Viele Autofahrer quälen sich alltäglich auf ihrer Fahrt zwischen Herzogenrath und Aachen. Während des Berufsverkehrs führen regelmäßige Staus zu langen Fahrzeiten. Auch die Linienbusse sind betroffen und können kaum für weitere Entlastung sorgen. Korridore für mögliche Umgehungsstraßen sind insbesondere in diesem Abschnitt nicht mehr vorhanden.

Die StädteRegion Aachen untersucht daher gemeinsam mit ihren Partnern Stadt Aachen und Stadt Herzogenrath nach geeigneten Lösungen: So könnte beispielsweise ein Radschnellweg eine erhebliche Entlastung bringen.

Diese Auffassung teilt im Übrigen auch das Land NRW – welches in den nächsten Jahren zunächst fünf Radschnellwegprojekte fördern will – und hat daher 2013 einen Planungswettbewerb durchgeführt. StädteRegion, Stadt Aachen und Stadt Herzogenrath gehören mit ihrem Vorschlag den Gewinnern.

⇒ DER LANDESWETTBEWERB

AKTUELLES

- 8.-11. Juni: Einführungsveranstaltungen „Interaktive Karte“
- 1.-21. Juni 2015 – Stadtradeln
- 8.-29. Juni 2015: Bürgerbeteiligung (1. Stufe)

INTERAKTIVE KARTe

Erstellen Sie Ihren eigenen Routenvorschlag!

Hier gelangen Sie zur interaktiven Karte des RSW Euregio.



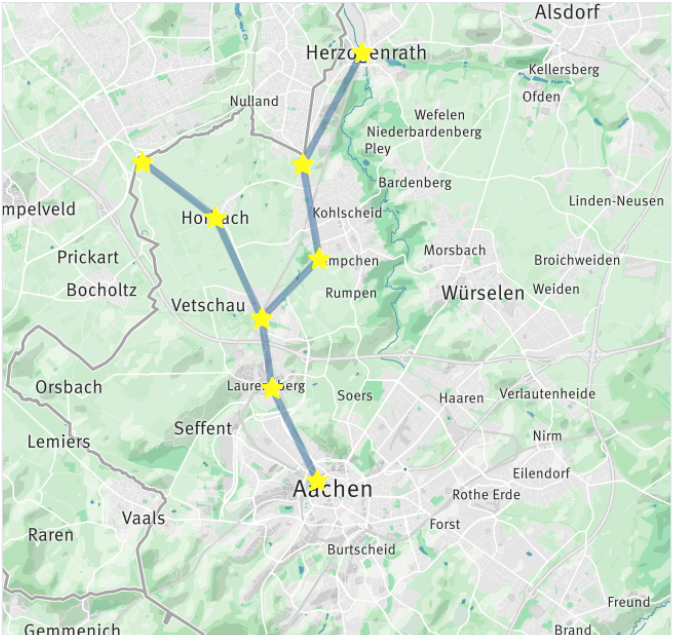
Sachstand Radschnellweg Euregio: Aachen – Herzogenrath /Kerkrade /Heerlen

Internetseite: www.radschnellweg-euregio.de

Radschnellweg Euregio Streckenplaner Teilstrecken Hilfe - Kontakt Einloggen Registrieren

Teilstrecke wählen

- Es gibt mehrere Teilstrecken, um die Übersichtlichkeit zu unterstützen.
- Sie können ohne weiteres nur eine Teilstrecke bearbeiten und einreichen.
- Sie können zu jeder Teilstrecke bis zu drei Vorschläge einreichen.
- Jede Teilstrecke hat einen vorgegebenen Anfangs- und Endpunkt, den Sie aber auch verschieben können.
- Sie können vorgeschlagene Strecken einsehen und kommentieren. Sie können vorgeschlagene Strecken als Grundlage für ihren eigenen Vorschlag nutzen ("klonen").



Wählen Sie bitte eine Teilstrecke aus:

- Aachen Zentrum - AC Laurensberg**
Anzahl vorgeschlagener Strecken: 5
- AC Laurensberg - AC Richterich**
Anzahl vorgeschlagener Strecken: 2
- AC Richterich - Herzogenrath-Kohlscheid**
Anzahl vorgeschlagener Strecken: 1
- AC Richterich - AC Horbach**
Anzahl vorgeschlagener Strecken: 1
- AC Horbach - AC Locht (Grenze)**
Anzahl vorgeschlagener Strecken: 2
- HZ Kohlscheid - HZ Pannesheide**
Anzahl vorgeschlagener Strecken: 1
- HZ Pannesheide - HZ Bahnhof**
Anzahl vorgeschlagener Strecken: 1

zur Beteiligung:
Teilstrecke auswählen!

Sachstand Radschnellweg Euregio: Aachen – Herzogenrath /Kerkrade /Heerlen

Internetseite: www.radschnellweg-euregio.de

Radschnellweg Euregio Streckenplaner Teilstrecken Kommentare Hilfe

Kontakt Tobias Larscheid

← alle Teilstrecken

Teilstrecke AC Laurensberg - AC Richterich

Eingereichte Vorschläge

Vorschlag von The Revealers
09.06.2015, 07:58 Uhr
Veröffentlicht

Vorschlag von Gerard van Oche
09.06.2015, 20:12 Uhr
Veröffentlicht

Vorschlag erstellen

Ziele
Nullvariante
Arbeitsplätze u. Einwohner
Radrouten
Naturschutzgebiete
Wettbewerbsvariante

- eigene Vorschläge erstellen
- andere Vorschläge weiterentwickeln oder kommentieren

© Mapbox © OpenStreetMap Improve this map

**Vielen Dank für
Ihre Aufmerksamkeit!**

FB Stadtentwicklung und Verkehrsanlagen

Abteilung Verkehrsmanagement