

Aachen Eilendorf Unser Eilendorf ist schön



**Vorstellung des Netzwerkes Natur und Umwelt Eilendorf (seit 04. März 2016)
bei der Bezirksvertretung Aachen-Eilendorf – Sitzung am 22.06.2016**



**Netzwerk Natur und Umwelt Eilendorf in Kooperation
mit der Zukunftswerkstatt Eilendorf 2020:**

- 1. Arbeitsgruppe Wanderweg rund um Eilendorf**
- 2. Heimatverein Eilendorf 1983 e. V.**
- 3. Förderverein Eilendorfer Naturschwimmbad e. V.**
- 4. Eilendorfer Flaneure: AG „Eilendorf aktiv gestalten“**



Ansprechpartnerin:
Ulrike Bleimann-Emonts, Bezirksamt Eilendorf,
Tel: 432-8224, ulrike.bleimann-emonts@mail.aachen.de

Neuaufstellung Landschaftsplan Verfahren



Fachgespräche der Bezirke 13.01.2016

Frühzeitige Beteiligung der BürgerInnen war dadurch möglich – Forum am 08.03.2016

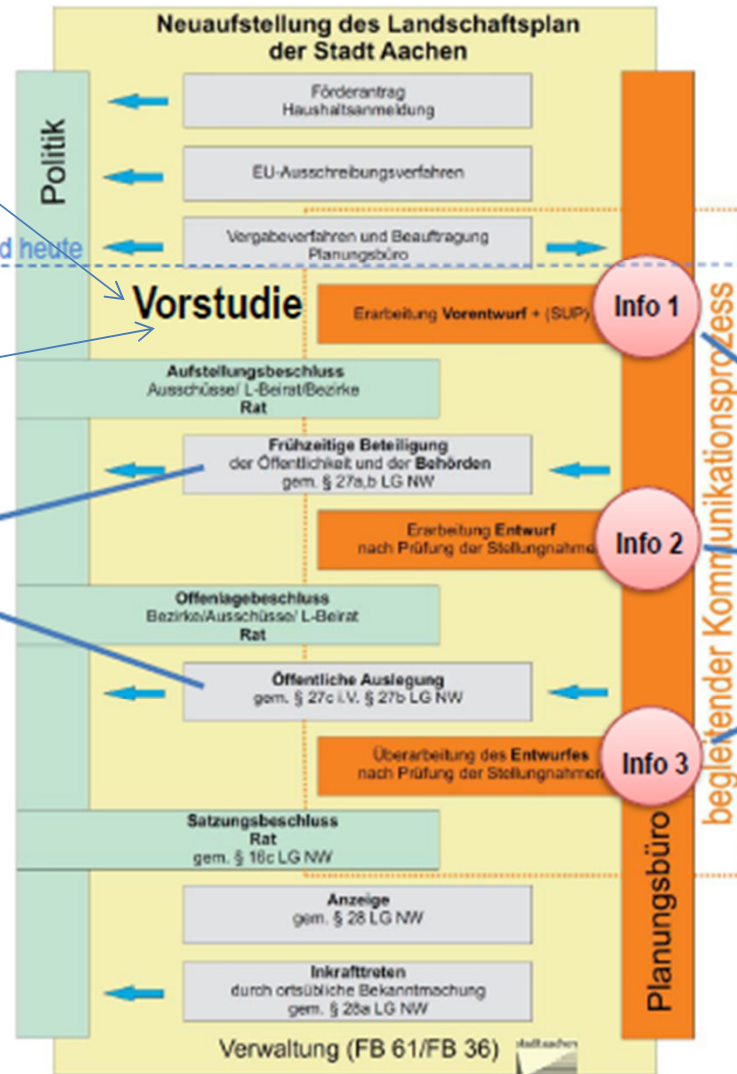
gesetzliche Beteiligung

2015

2016

2017

2018



Stand heute

Besonderheit: **Vorstudie** als Grundlage für den förmlichen Vorentwurf

zusätzliche Beteiligung/Information

Übersicht und allgemeine Zusammenfassung zu Inhalten der Eingabe an das Planungsteam Landschaftsplan beim Fachbereich Stadtentwicklung und Verkehrsanlagen und Umweltamt im März 2016:

1. Unser Ziel ist die Sicherung und Aufwertung von Natur- und Landschaftsräumen

- durch Landschaftsschutzbereiche
- durch Naturschutzbereiche
- durch Artenschutzbereiche (Flora, Fauna)

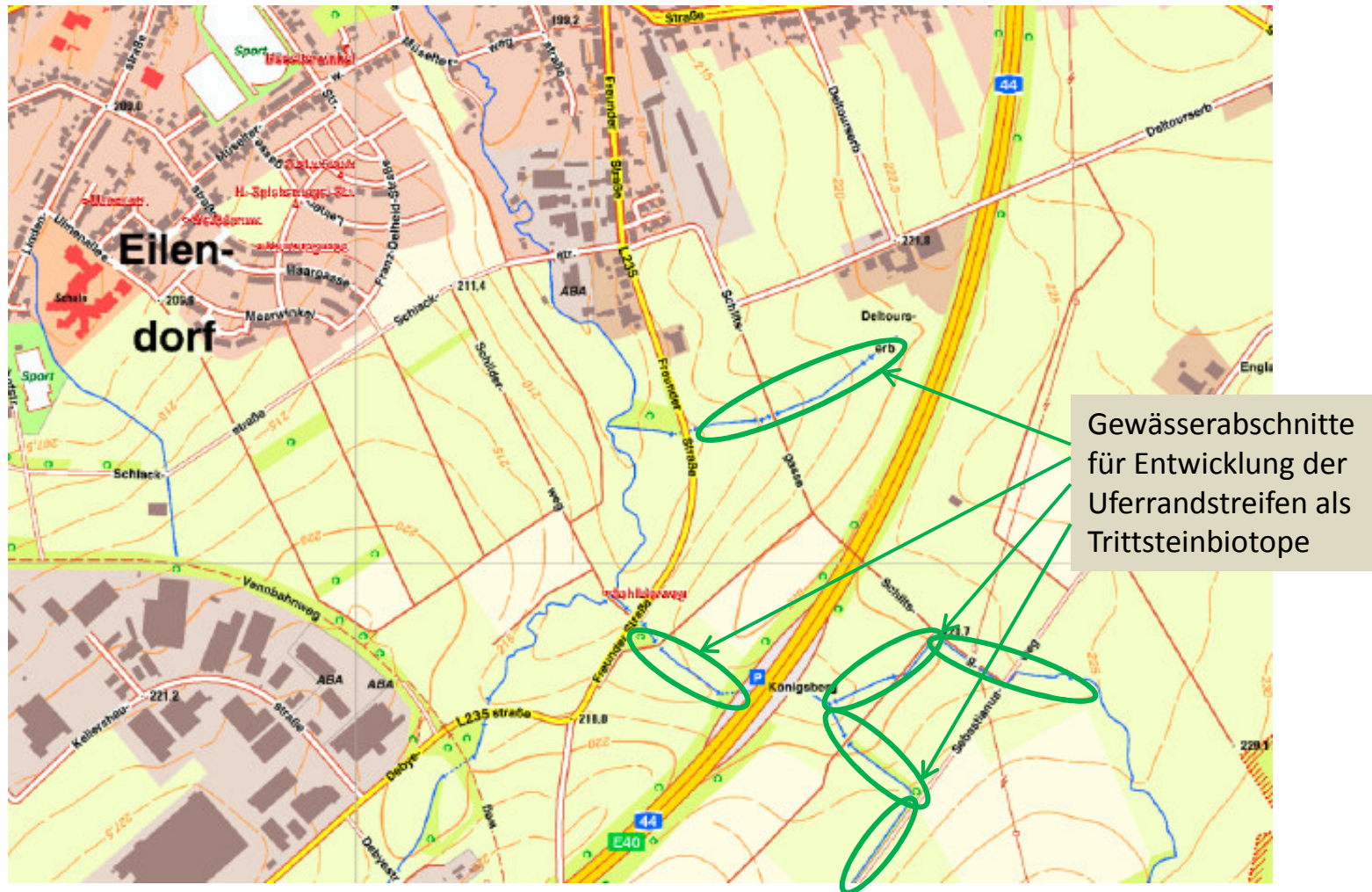
(§ 26 ff BNG, Landschaftsplan kann Schutzmaßnahmen festsetzen für besondere Landschaftsgebiete oder Landschaftselemente:

- Naturschutzgebiet, - Landschaftsschutzgebiet, - Naturdenkmal, geschützter Landschaftsbestandteil)

Übersicht und allgemeine Zusammenfassung zu Inhalten der Eingabe an das Planungsteam Landschaftsplan beim Fachbereich Stadtentwicklung und Verkehrsanlagen und Umweltamt im März 2016:

Konkrete Bereiche in Aachen-Eilendorf

- Naturschutz für Bachbereiche (Auen und Ufer: Rödgerbach, Haarbach und Nebenbäche)



Naturschutz für Bachbereiche (Auen und Ufer: Rödgerbach, Haarbach und Nebenbäche)

Übersicht und allgemeine Zusammenfassung zu Inhalten der Eingabe an das Planungsteam Landschaftsplan beim Fachbereich Stadtentwicklung und Verkehrsanlagen und Umweltamt im März 2016:

Konkrete Bereiche in Aachen-Eilendorf

- Landschaftsschutz für Kulturlandschaftsraum
Streuobstwiesen-Kulturen
- Aufwertung für Feld- und Weg-Randbereiche durch
Baum-, Heckenanpflanzungen und /oder
Wildpflanzenflora als Lebensraum für Pflanzen und
Tiere zur Erhaltung der Artenvielfalt

**Randstreifen / Wege von landwirtschaftlichen Flächen und Gewässern
als Flächen für Streuobst:**



Bild 1 links: Feldweg zwischen Haarbach und Weg nach Haaren, gänzlich ohne Randstreifen, Bild 1 rechts: Feldweg zwischen Nirm und Haaren, gänzlich ohne Randstreifen, Maisacker geht bis an den Weg,



Bild 6 links: Weg vom Nirmer Weg zum Haarbach/Kläranlage, links: Weg entlang am renaturierten Haarbach, Platz für rund 10 Hochstämme an linker Böschung



Blick zum Gewerbegebiet Charlottenburger Allee

Übersicht und allgemeine Zusammenfassung zu Inhalten der Eingabe an das Planungsteam Landschaftsplan beim Fachbereich Stadtentwicklung und Verkehrsanlagen und Umweltamt im März 2016:

Konkrete Bereiche in Aachen-Eilendorf

- Naturschutz für Magerwiesen (Prunkweg, Herrenbergstraße)

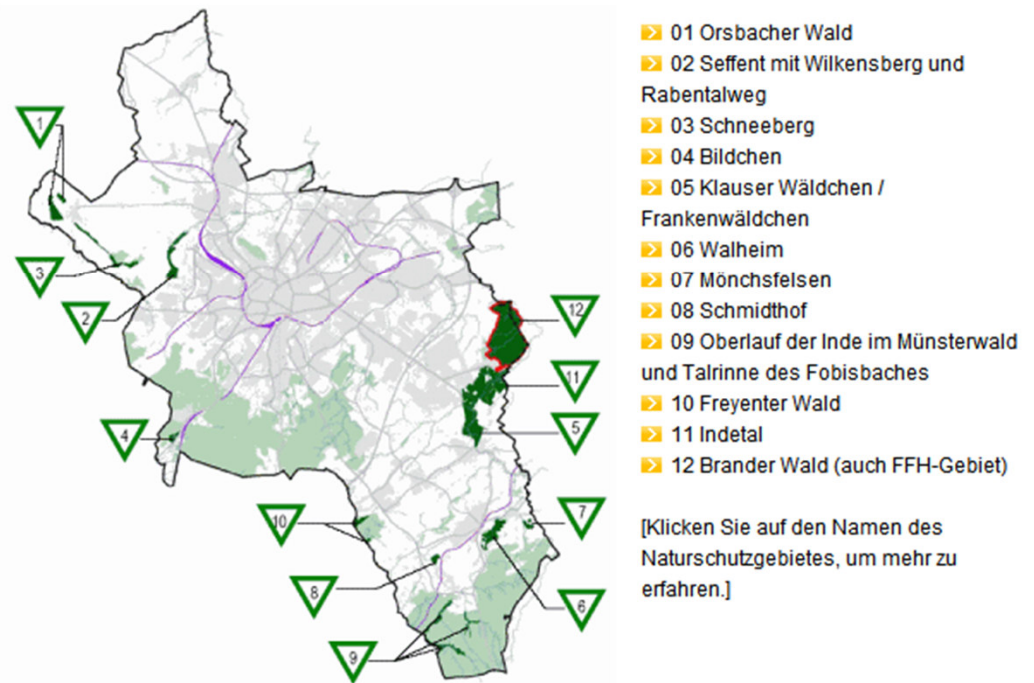
Konkrete Bereiche in Aachen-Eilendorf



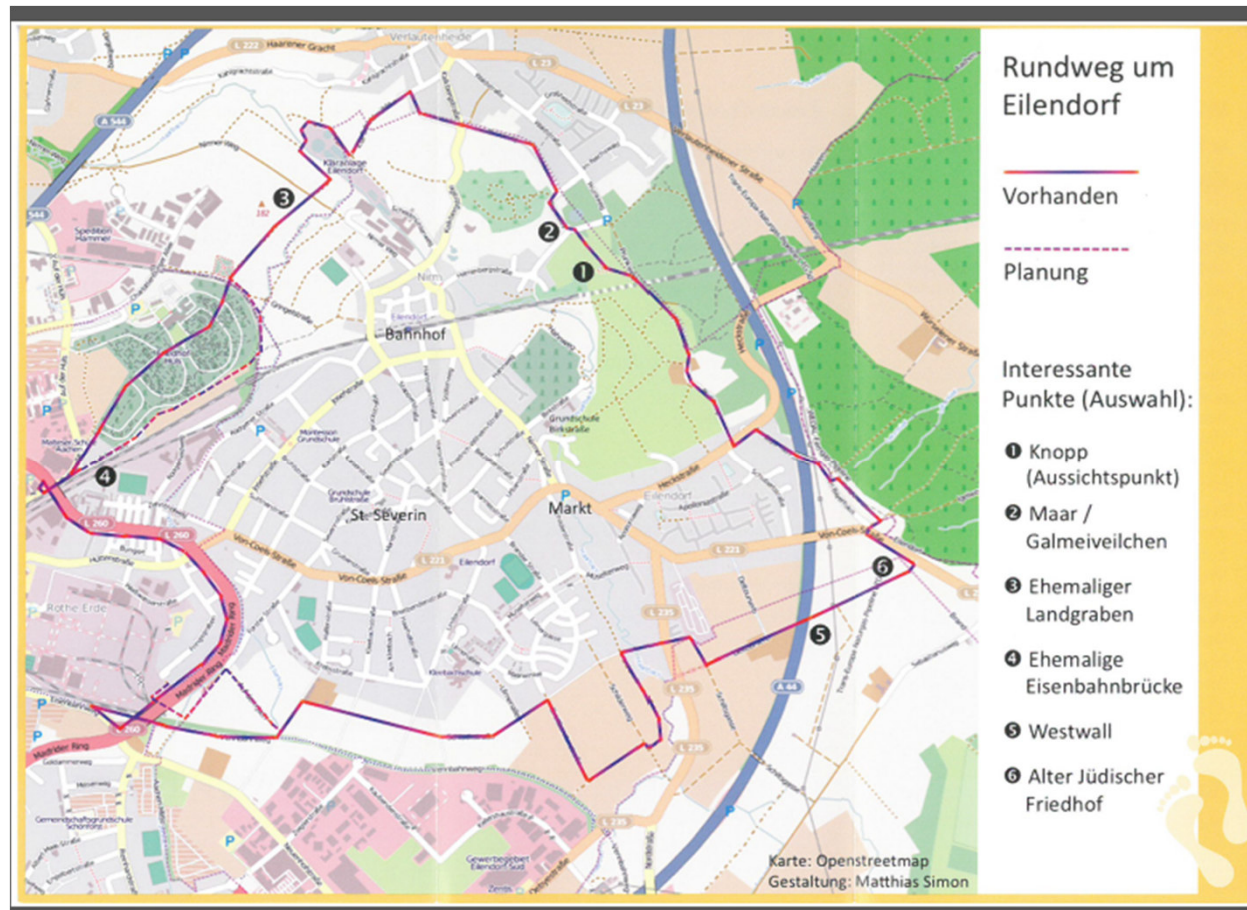
Galmeiveilchen – einmaliges Vorkommen in Aachen, sonst nur in Stolberg (Rhld.) und Kelmis (Belgien)

Naturschutzgebiete

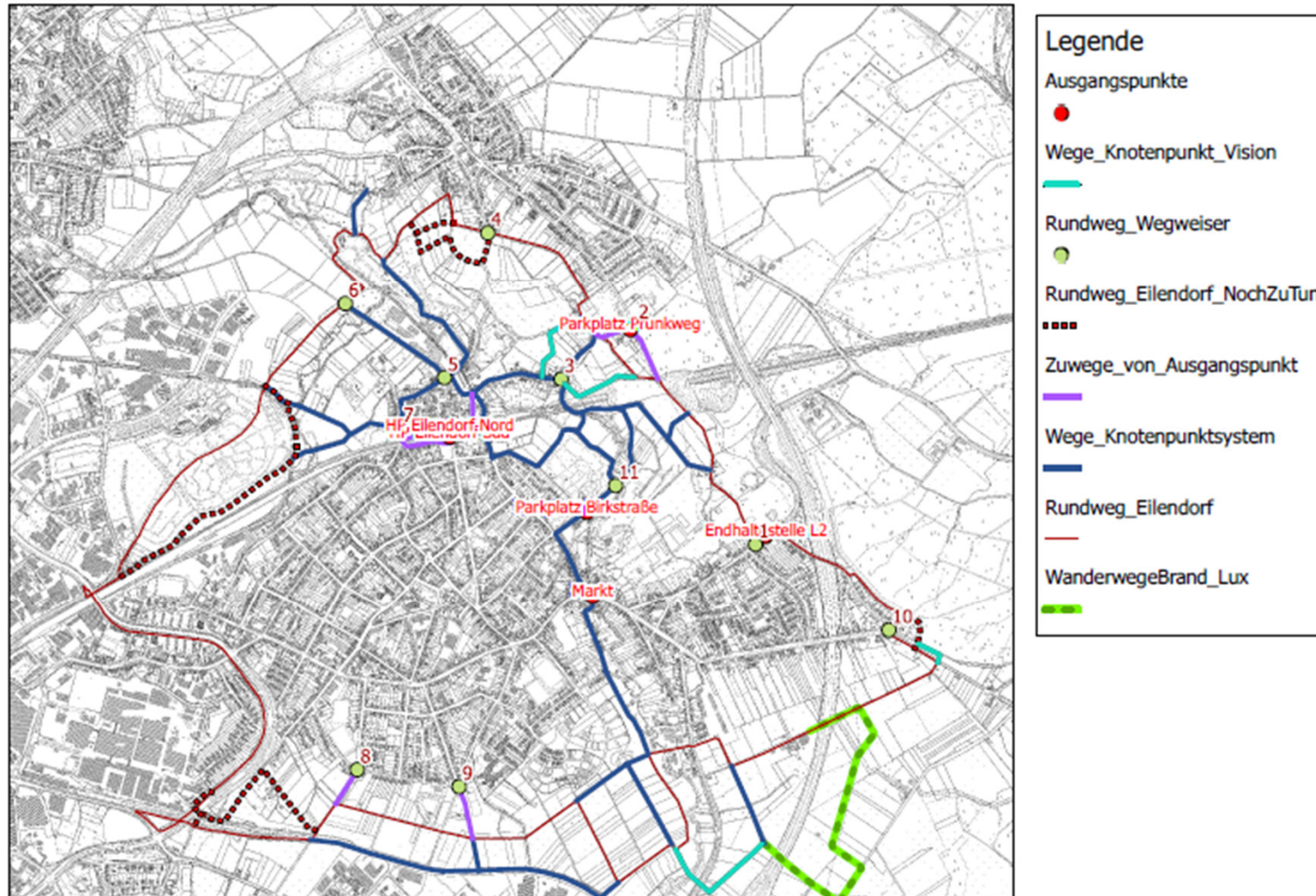
Auf Aachener Stadtgebiet sind 12 Naturschutzgebiete ausgewiesen. In den insgesamt 471 Hektar Fläche stehen Lebensräume und wildlebende Tier und Pflanzen unter besonderem Schutz. Das Gebiet ‚Brander Wald‘ ist auch in das Netz ‚Natura 2000‘ gemäß der europäischen Vogelschutzrichtlinie eingeschlossen.



2. Naturbezogene Erholungsmöglichkeiten und naturbezogene Freizeitgestaltung in Eilendorf erhalten und fördern



Karte: 15.06.2014 – Dr. Gleißner, Umweltamt Stadt Aachen



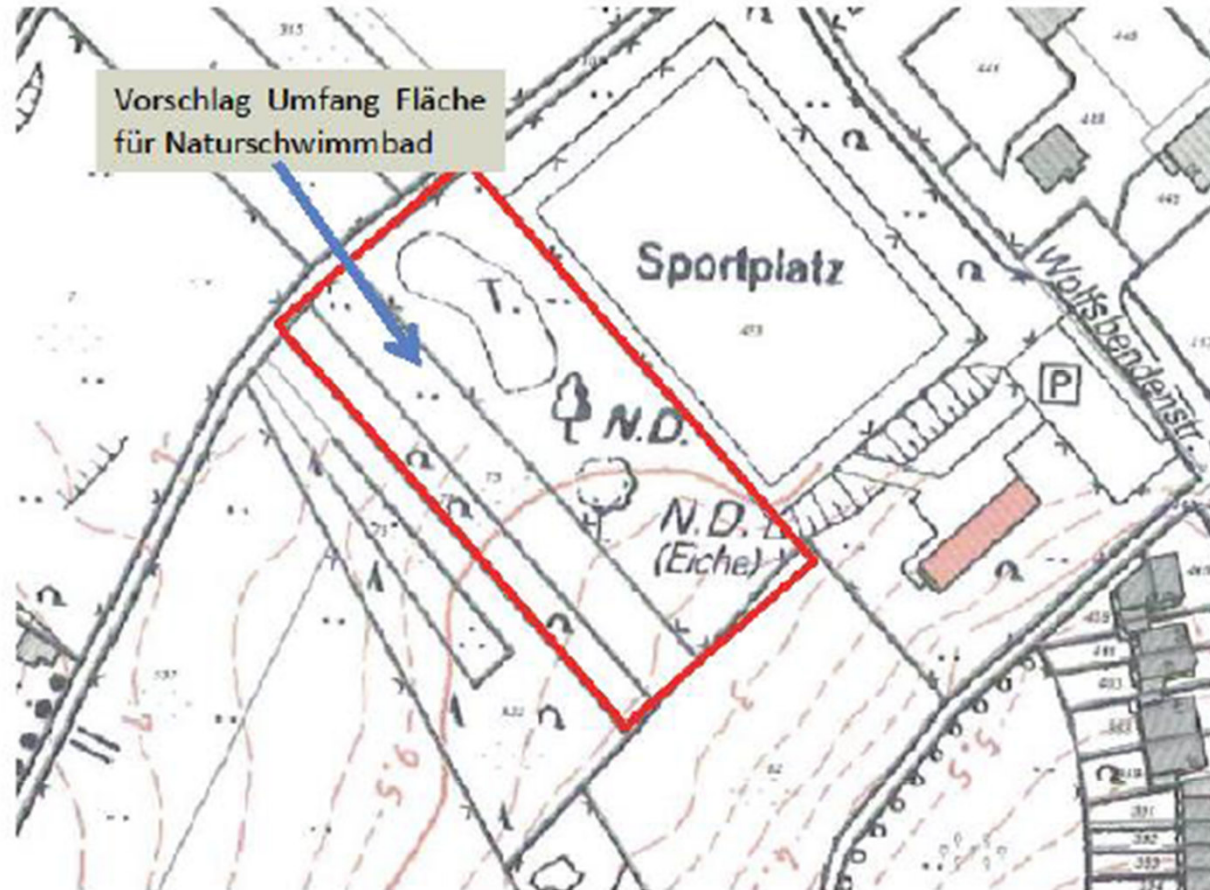
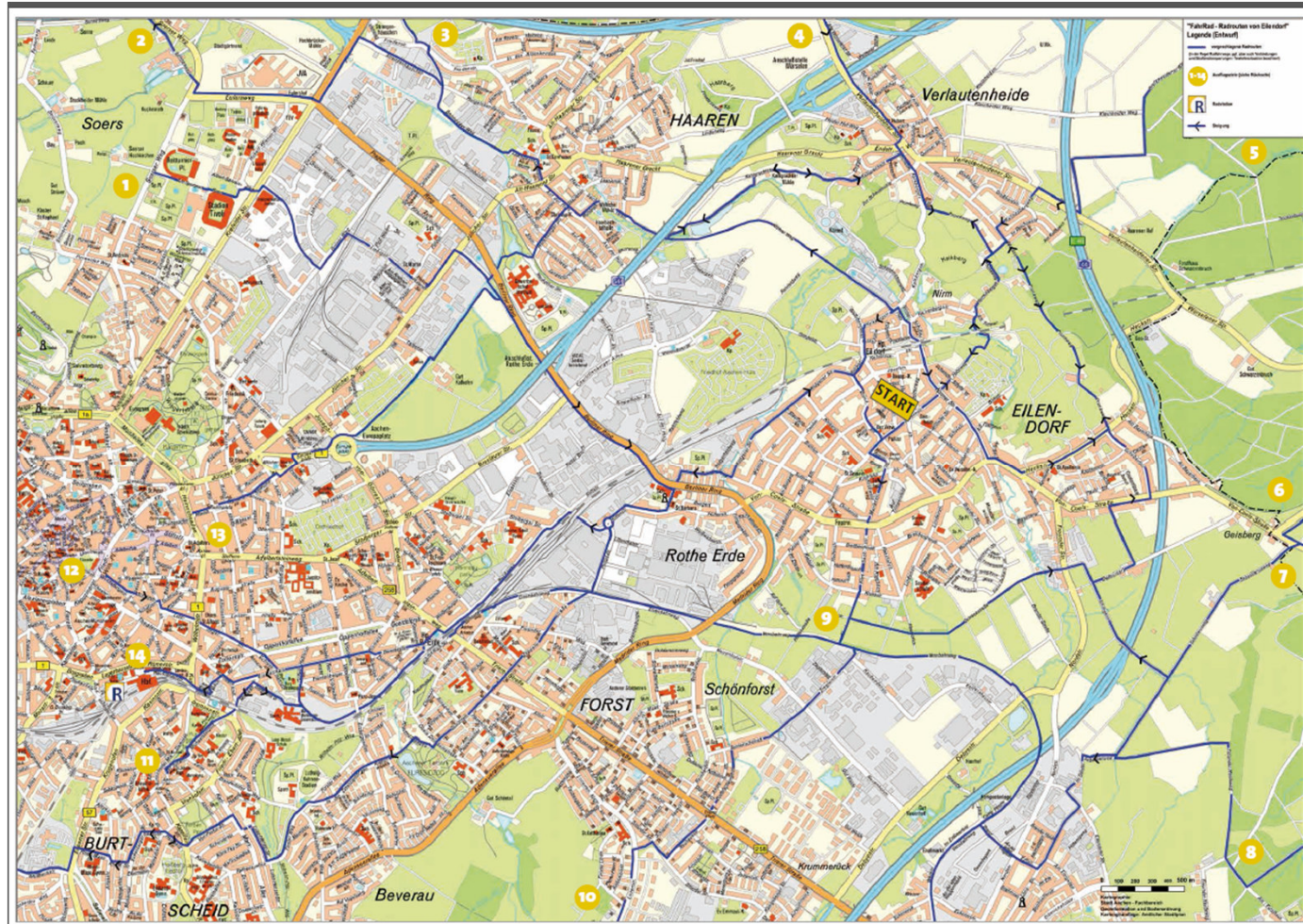


Bild 8: Umfang Fläche Naurschwimmbad, Fläche Sport und Erholung neben Sportplatz Nirm, wirkt gleichzeitig als Biotop für Klarwasserorganismen

Radrouten ab Eilendorf Karte der Stadt Aachen



3. Land- und Forstwirtschaft als Kulturlandschaftspflege

Gute Beispiele in Eilendorf: gemeinsames Handeln von Bürgern, Politik und Verwaltung



Arbeitsgruppe Wanderweg rund um Eilendorf + Heimatverein Eilendorf e. V.
Engagierte Bürger_innen in Zusammenarbeit mit Verwaltung und unterstützt durch die Bezirksvertretung Aachen-Eilendorf

Karte: 15.06.2014 – Dr. Gleißner, Umweltamt Stadt Aachen



Weiterer Ausbau des Wanderweges rund um Eilendorf
Arbeitsgruppe Wanderweg rund um Eilendorf + Heimatverein Eilendorf e. V.
Engagierte Bürger_innen in Zusammenarbeit mit Verwaltung und unterstützt durch die Bezirksvertretung Aachen-Eilendorf





Förderverein Eilendorfer Naturschwimmbad e.V.
Engagierte Bürger_innen in Zusammenarbeit mit Verwaltung und unterstützt durch die Bezirksvertretung Aachen-Eilendorf

Bild 8: Umfang Fläche Naurschwimmbad, Fläche Sport und Erholung neben Sportplatz Nirm, wirkt gleichzeitig als Biotop für Klarwasserorganismen



Arbeitsgruppe FahrRadfreundliches Eilendorf
Engagierte Bürger_innen in Zusammenarbeit mit Verwaltung und unterstützt durch die Bezirksvertretung Aachen-Eilendorf



Diese gute Zusammenarbeit in Eilendorf schätzen wir sehr und möchten sie fortführen, zur Bewältigung der zukünftigen anspruchsvollen Aufgaben.

EZ 1

„Erhaltung“

Erhaltung einer mit naturnahen Lebensräumen oder sonstigen natürlichen Landschaftselementen reich oder vielfältig ausgestatteten Landschaft als Lebensraum für die landschaftstypischen Tier- und Pflanzenarten. Erhaltung einer gewachsenen Kulturlandschaft mit ihren biologischen und kulturhistorischen Besonderheiten.

Bestandteile des Landschaftsplanes NRW

EZ 2

„Anreicherung“

Anreicherung einer Landschaft mit naturnahen

Landschaftsplan Aachen

Netzwerk Natur und Umwelt Eilendorf -

Engagierte Bürger_innen, die sich in die Details eingearbeitet haben, wünschen sich eine weitere Zusammenarbeit mit der Verwaltung und mit der Bezirksvertretung Aachen-Eilendorf

Wiederherstellung einer in ihrem Wirkungsgefüge, ihrem Erscheinungsbild oder ihrer Oberflächenstruktur geschädigten oder stark vernachlässigten Landschaft.

Aachen Eilendorf Unser Eilendorf ist schön



Vielen Dank für Ihre Aufmerksamkeit

