




Angebotsverbesserungen
Im ÖPNV 2021

Mobilitätsausschuss
22.04.2021



Ortsbus Brand
Probetrieb ab 28. November 2020

ÖPNV-Maßnahmen 2021

Übersicht

1. Ausbau Tangentiallinie 50 Brand - Eilendorf
2. Neue Tangentialverbindung Burtscheid - Forst - Brand
3. Ortsbus Brand

1. Tangentiallinie Brand - Eilendorf (Linie 50) heute

	mo. bis fr.	
	S	F
Eilendorf Josefstraße	7.25	7.28
Stapperstraße	27	30
Eilendorf Rathaus	29	32
Eilendorf Kirchfeld	31	34
Eilendorf Markt	34	37
Brander Heide	38	41
Brand Ringstraße	41	44
Brand Schulzentrum H.4	44	47
Brand	7.48	7.51

S = nur an Schultagen
F = nur in den Ferien

	mo. bis fr.	
Brand Schulzentrum H.4	16.10	
Brand	14	
Brand Ringstraße	15	
Brander Heide	18	
Eilendorf Markt	22	
Eilendorf Kirchfeld	24	
Eilendorf Rathaus	27	
Stapperstraße	29	
Eilendorf Josefstraße	16.31	

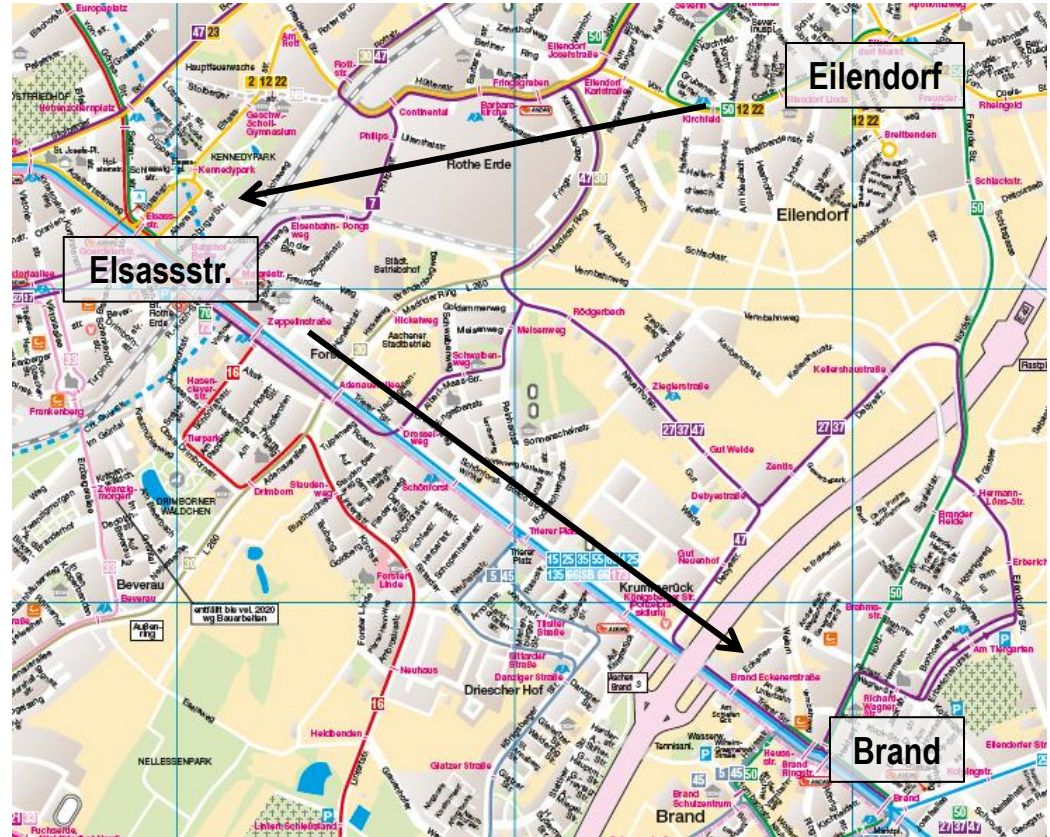


1. Tangentiallinie Brand - Eilendorf (Linie 50)

Aktuelle Situation

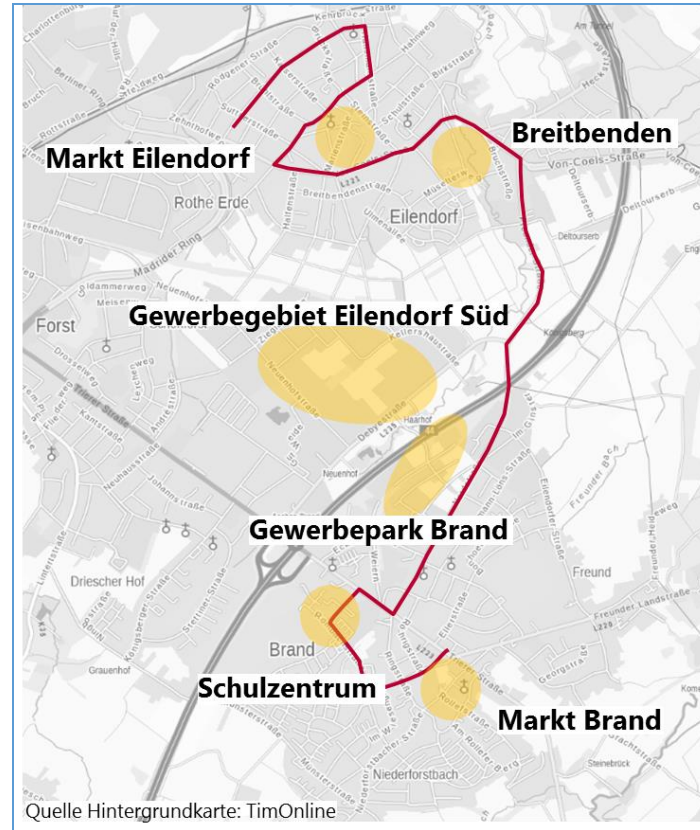
ÖPNV-Fahrt Eilendorf - Brand:

- Keine Direktverbindung vorh. (außer Linie 50 1-2 / Tag)
- Umweg über Elsasssstr.
- Fahrzeit 37 min im ÖPNV
- Fahrzeit MIV ca. 7 min



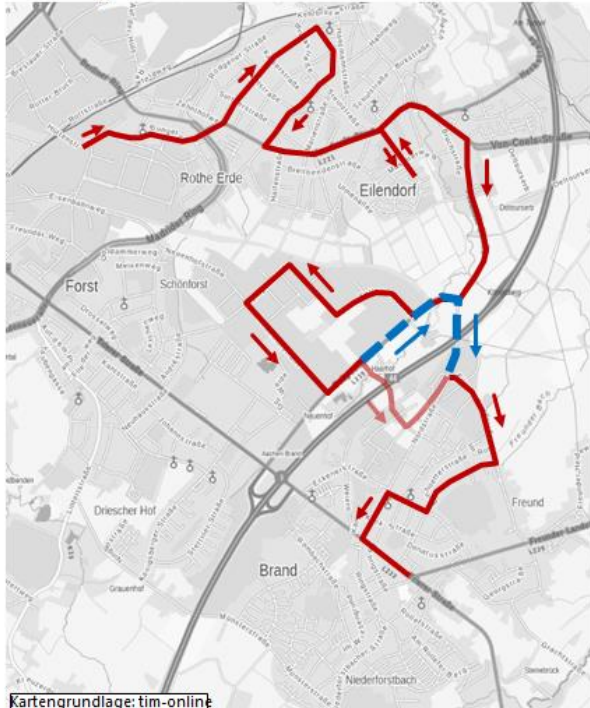
1. Tangentiallinie Brand - Eilendorf (Linie 50) Erschließung

- Anbindung neue Gewerbegebiete
- Anbindung Wochenmärkte
- Wohngebiet Breitbenden
- Schulzentrum Brand

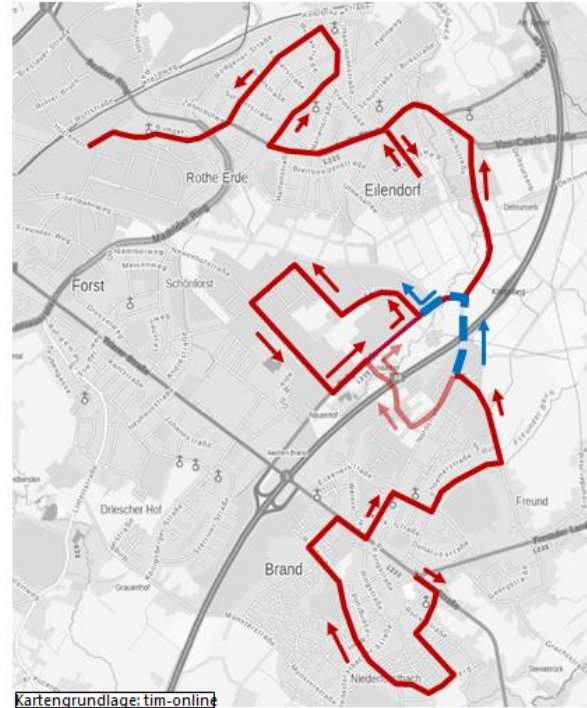


1. Tangentiallinie Brand - Eilendorf (Linie 50) Neue Linienführung

Richtung Brand



Richtung Eilendorf



- Neue Erschließung:
 - Eilendorf Süd
 - Gewerbepark Brand
- 60-Minuten-Takt
- Erste Stufe:
Linienverkehr und
Anruf-Linien-Taxi
gemischt
- 60.000 km p.a.
- Kosten: 195.000 €

1. Tangentiallinie Brand - Eilendorf (Linie 50)

Fahrplan

Continental (UM)	06:00	-	08:00	ALT	ALT	ALT	ALT	ALT	ALT	15:00	16:00	17:00	ALT	ALT	ALT
Barbarikirche	06:01	-	08:01	-	-	-	-	-	-	15:01	16:01	17:01	-	-	-
Fringsgraben	06:02	-	08:02	-	-	-	-	-	-	15:02	16:02	17:02	-	-	-
Eilendorf Josefstraße	06:04	07:25	08:04	-	-	-	-	-	-	15:04	16:04	17:04	-	-	-
Kaiserstraße	06:05	07:26	08:05	-	-	-	-	-	-	15:05	16:05	17:05	-	-	-
Stapperstraße	06:06	07:27	08:06	-	-	-	-	-	-	15:06	16:06	17:06	-	-	-
Hansmannstraße	06:06	07:27	08:06	09:05	10:05	11:05	12:05	13:05	14:05	15:06	16:06	17:06	18:05	19:05	20:05
Stollenweg	06:07	07:28	08:07	-	-	-	-	-	-	15:07	16:07	17:07	-	-	-
Rathaus	06:08	07:29	08:08	09:06	10:06	11:06	12:06	13:06	14:06	15:08	16:08	17:08	18:06	19:06	20:06
Kirchfeld	06:10	07:31	08:10	-	-	-	-	-	-	15:10	16:10	17:10	-	-	-
Linde	06:11	07:32	08:11	-	-	-	-	-	-	15:11	16:11	17:11	-	-	-
Breitbenden	06:13	-	08:13	-	-	-	-	-	-	15:13	16:13	17:13	-	-	-
Markt (UM)	06:15	07:34	08:15	09:09	10:09	11:09	12:09	13:09	14:09	15:15	16:15	17:15	18:09	18:09	18:09
Freunderstraße	06:16	07:35	08:16	09:10	10:10	11:10	12:10	13:10	14:10	15:16	16:16	17:16	18:10	18:10	18:10
Schlackstraße	06:16	07:35	08:16	09:10	10:10	11:10	12:10	13:10	14:10	15:16	16:16	17:16	18:10	18:10	18:10
Kellershaustraße	06:18	-	08:18	-	-	-	-	-	-	15:18	16:18	17:18	-	-	-
Neuer Halt (Kita)	06:19	-	08:19	-	-	-	-	-	-	-	-	-	-	-	-
Neuer Halt Kaubendenstraße (BZ)	06:20	-	08:20	-	-	-	-	-	-	15:19	16:19	17:19	-	-	-
Zieglerstraße	06:22	-	08:22	-	-	-	-	-	-	15:21	16:21	17:21	-	-	-
Gut Weide	06:23	-	08:23	-	-	-	-	-	-	15:22	16:22	17:22	-	-	-
Debeystraße	06:24	-	08:24	-	-	-	-	-	-	15:23	16:23	17:23	-	-	-
Zentis	06:25	-	08:25	-	-	-	-	-	-	15:24	16:24	17:24	-	-	-
Kellershaustraße	06:26	-	08:26	-	-	-	-	-	-	15:25	16:25	17:25	-	-	-
Neuer Halt Gewerbepark Brand	-	-	-	-	-	-	-	-	-	-	-	-	-	-	-
Hermann-Löns-Straße	06:28	-	08:28	-	-	-	-	-	-	15:27	16:27	17:27	-	-	-
Erberichshofstraße	06:29	-	08:29	-	-	-	-	-	-	15:28	16:28	17:28	-	-	-
Am Tiergarten	06:30	-	08:30	-	-	-	-	-	-	15:29	16:29	17:29	-	-	-
Columbarium	06:32	-	08:32	-	-	-	-	-	-	15:31	16:31	17:31	-	-	-
Brander Heide	-	07:38	-	-	-	-	-	-	-	-	-	-	-	-	-
Brahmstraße	-	07:39	-	-	-	-	-	-	-	-	-	-	-	-	-
Ringstraße (UM)	06:34	07:41	08:34	09:16	10:16	11:16	12:16	13:16	14:16	15:33	16:33	17:33	18:16	19:16	20:16
Brand Schulzentrum	-	07:44	-	-	-	-	-	-	-	-	-	-	-	-	-
Brand	06:36	07:48	08:36	09:17	10:17	11:17	12:17	13:17	14:17	15:35	16:35	17:35	18:17	19:17	20:17

2. Neue Tangentiallinie Burtscheid - Forst - Brand

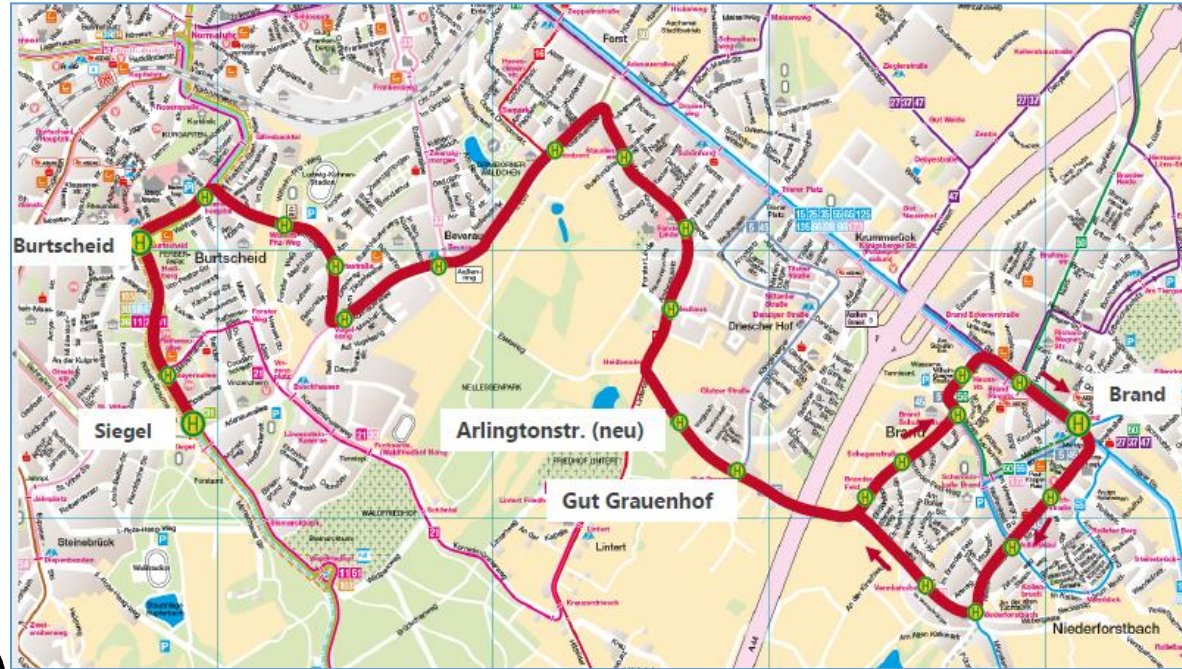
Aktuelle Situation

- Keine Direktverbindung vorh.
- Umweg über die Innenstadt
- Fahrzeit 37 – 44 min
- Einzelne direkte Verstärkerfahrten im Schülerverkehr bzw. Umstieg Adenauerallee



2. Neue Tangentiallinie Burtscheid - Forst - Brand Linienführung

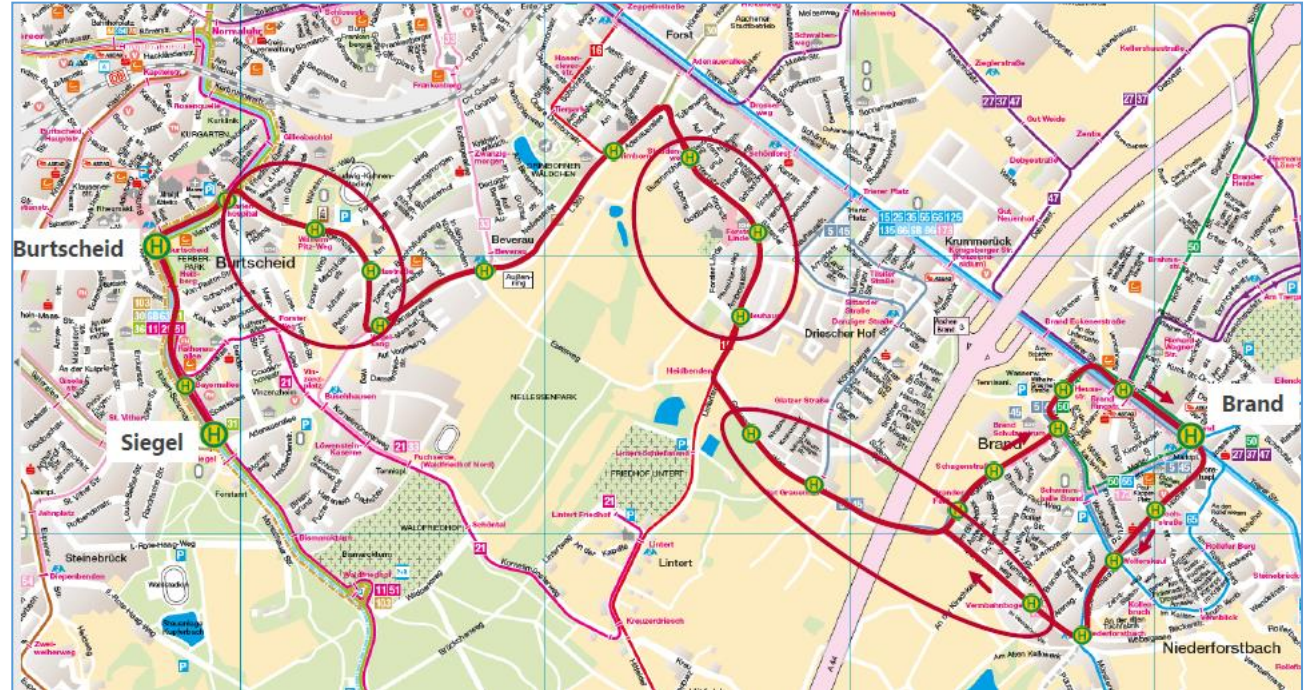
- Strecke: 9,2 km
 - Stundentakt 6 - 18 Uhr (mo - fr)
 - ca. 60.000 km p.a.
 - ca. 307.000 € p.a.
- Neue Haltestellen:
- Arlingtonstr. (beide Ri.)
 - Gut Grauenhof (Ri. Brand)



2. Neue Tangentiallinie Burtscheid - Forst - Brand Erschließung

Verbesserte ÖPNV-
Erschließung:

- Brandenhofer Weg
- Lintertstr.
- Grauenhofer Weg



3. Ortsbus Brand

Probetrieb



Probetrieb seit Ende November 2020:

- Dienstags und samstags (Markttage)
- 9 - 13 Uhr alle 30 min.
- Vergünstigter Tarif: H+R Kurzstreckentarif (1,60 €)
- Sa. rd. 30 Fahrgäste, di. weniger

3. Ortsbus Brand

Verbesserte Stadtteilerschließung

- Einführung und Evaluation in der Pandemiezeit nicht repräsentativ
- Positive Rückmeldungen von Fahrgästen und Brander Bevölkerung

→ Beibehaltung des Angebotes

- Tarifliches Lockangebot wird angepasst:

Pro Fahrt Kurzstreckentarif 1,60 € ! (Zeitfahrkarten sind gültig.)

ÖPNV-Maßnahmen 2021

Gesamtleistung und Kosten für ein Jahr

1. Linie 50 Brand - Eilendorf:	+ 60.000 Nw-km	195.000 €
2. Linie Burtscheid - Forst - Brand:	+ 60.000 Nw-km	307.000 €
3. Ortsbus Brand:	+ 10.000 Nw-km	30.000 €
<hr/>		
Summe:	+ 130.000 Nw-km	532.000 €
Geschätzte Einnahmen		86.000 €

Politische Beschlüsse

Sachstand beteiligter Gremien

- Bezirksvertretung Aachen-Mitte 14.04.2021:

Die Bezirksvertretung Aachen-Mitte nimmt den Bericht der Verwaltung und der ASEAG zur Kenntnis und empfiehlt dem Mobilitätsausschuss, den in der Vorlage dargestellten Probetrieb für die neue Tangentiallinie Brand – Forst - Burtscheid zu beschließen. Das Ergebnis des Probetriebs dieser neuen Tangentialverbindung wird der Bezirksvertretung Aachen-Mitte vorgestellt. ***einstimmig***

- Bezirksvertretung Aachen-Brand 28.04.2021:

Die Beratung steht noch aus.

- Bezirksvertretung Aachen-Eilendorf 05.05.2021:

Die Beratung steht noch aus.

Zeitplan

Umsetzung der Maßnahmen

13.06.2021

**Ortsbus Brand
+ Linie 50**

Februar 2022

Burtscheid - Forst - Brand



...jeweils Probebetrieb für ein Jahr!

Sachstand

Weiteres Vorgehen

- Zunächst Probebetrieb für ein Jahr
- Maßnahmen werden evaluiert und in den politischen Gremien vorgestellt
- Fortführung abhängig von Bewertung und Nutzung



ANGEBOTS- VERBESSERUNGEN IM LINIENVERKEHR

22. Juli 2021

| Dr. Kathrin Driessen



Ausbau der Tangentialverbindung Linie 50 Brand - Eilendorf

1

Neue Tangentialverbindung Brand - Eilendorf

2

Ortsbus Brand

3

Ortsbus Eilendorf

4

1

Tangentialverbindung

Ausbau ‚Brand – Eilendorf‘

Linie 50 I Planungsrelevante Bereiche

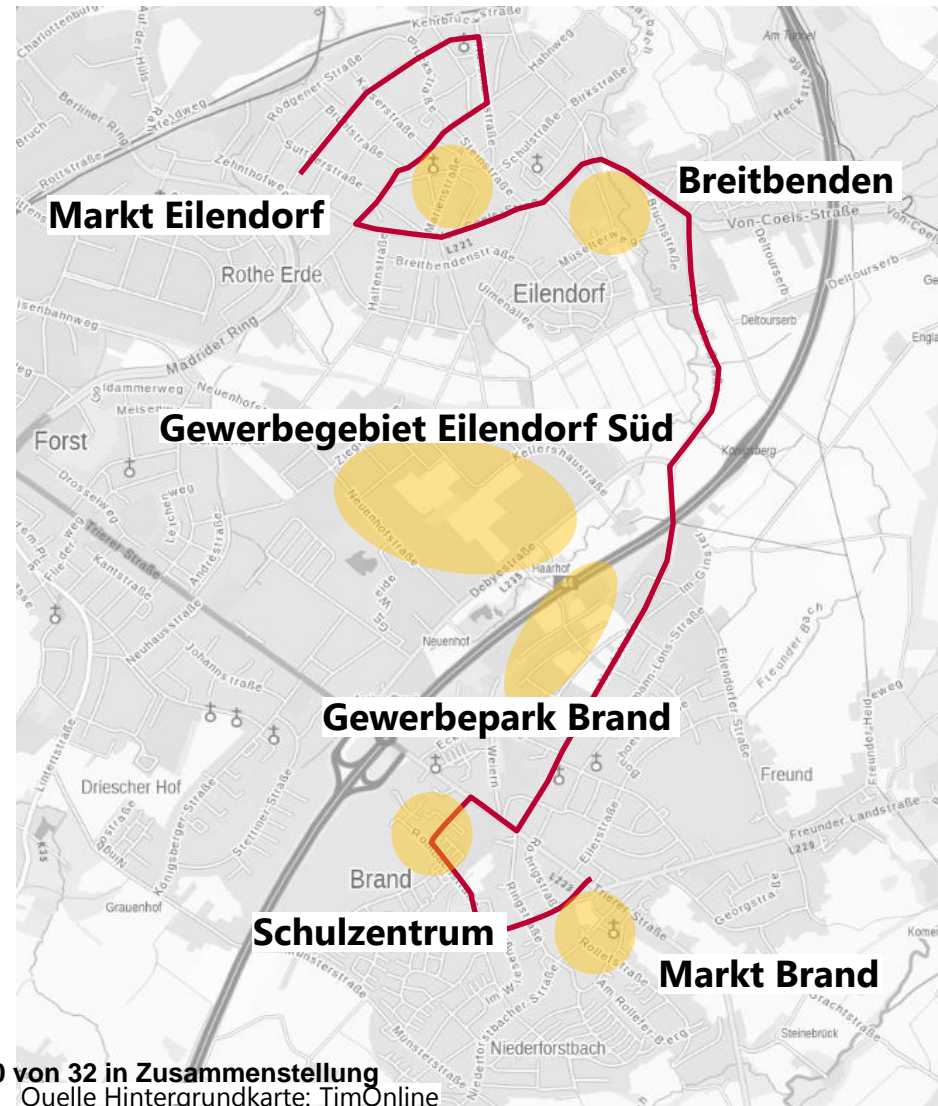
Anforderungen aus Bezirksvertretungen Brand und Eilendorf

- Anbindung neue Gewerbegebiete
 - Gewerbepark Brand
 - Eilendorf Süd
- Anbindung der Wochenmärkte
 - Eilendorf (Do)
 - Brand (Die/Sa)
- Breitbenden
- Schulzentrum

Heute 2 Fahrten

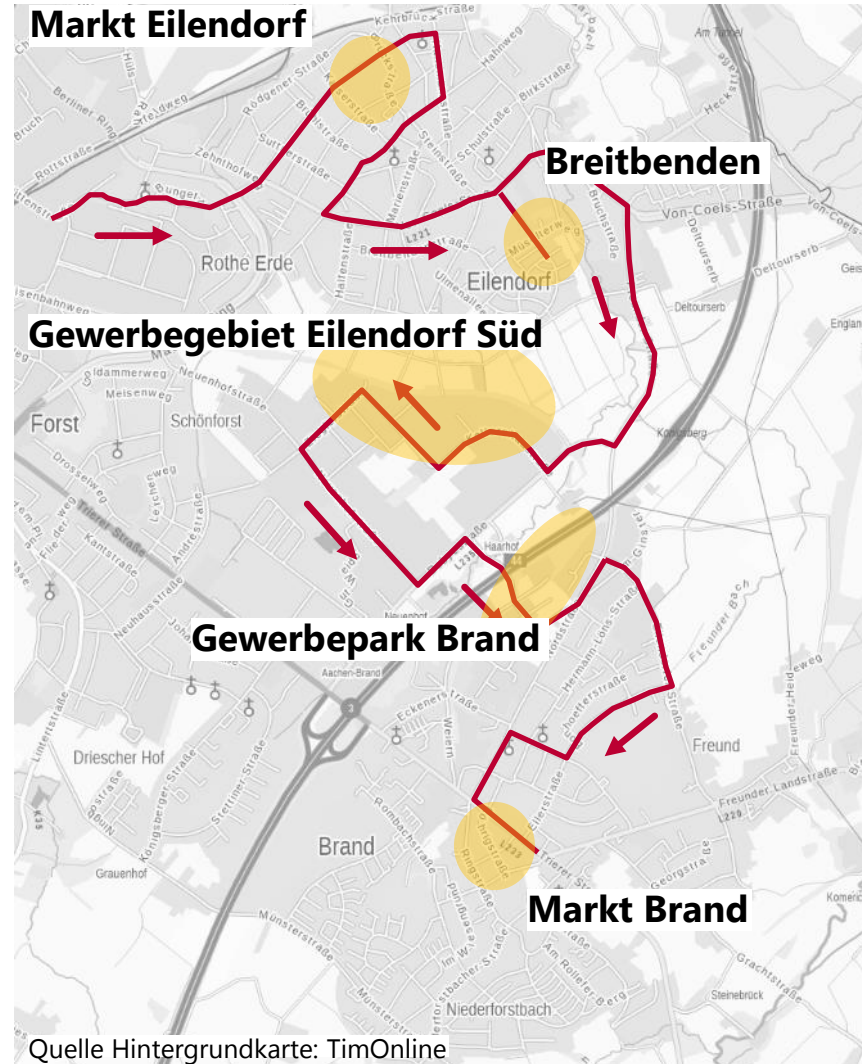
7.25 in Richtung Brand

16.10 in Richtung Eilendorf

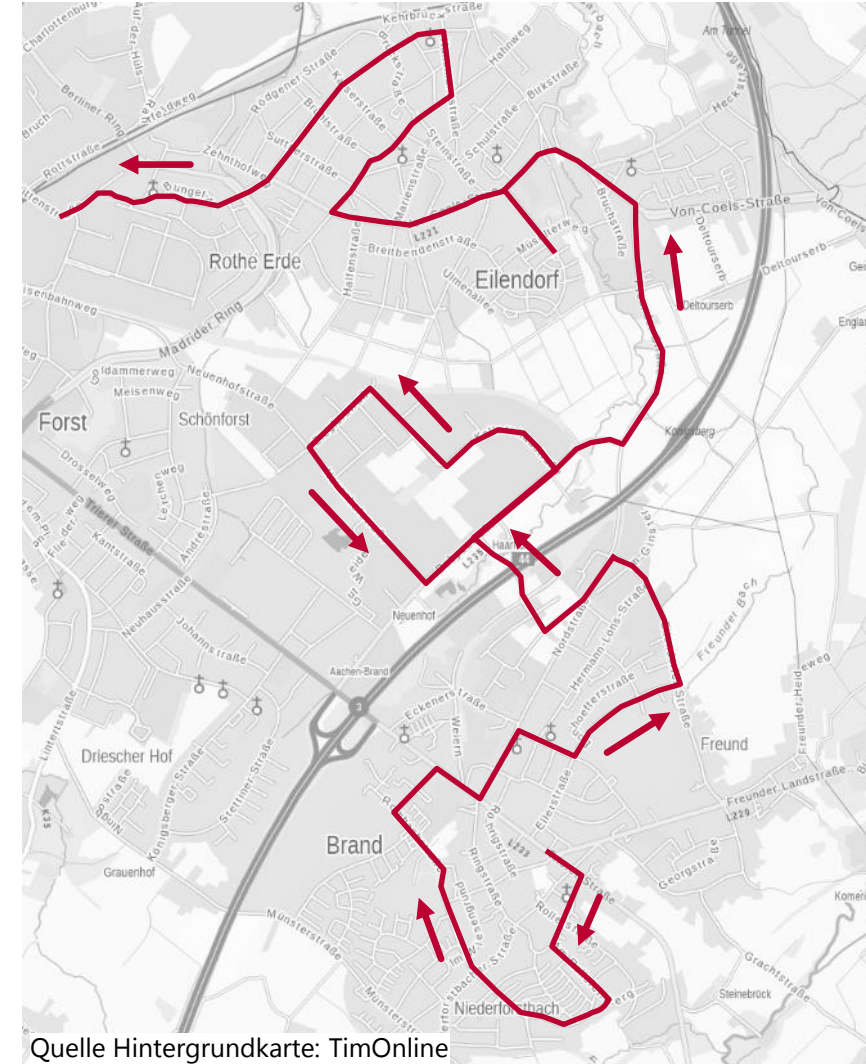


Linie 50neu | Linienführung

Richtung Brand



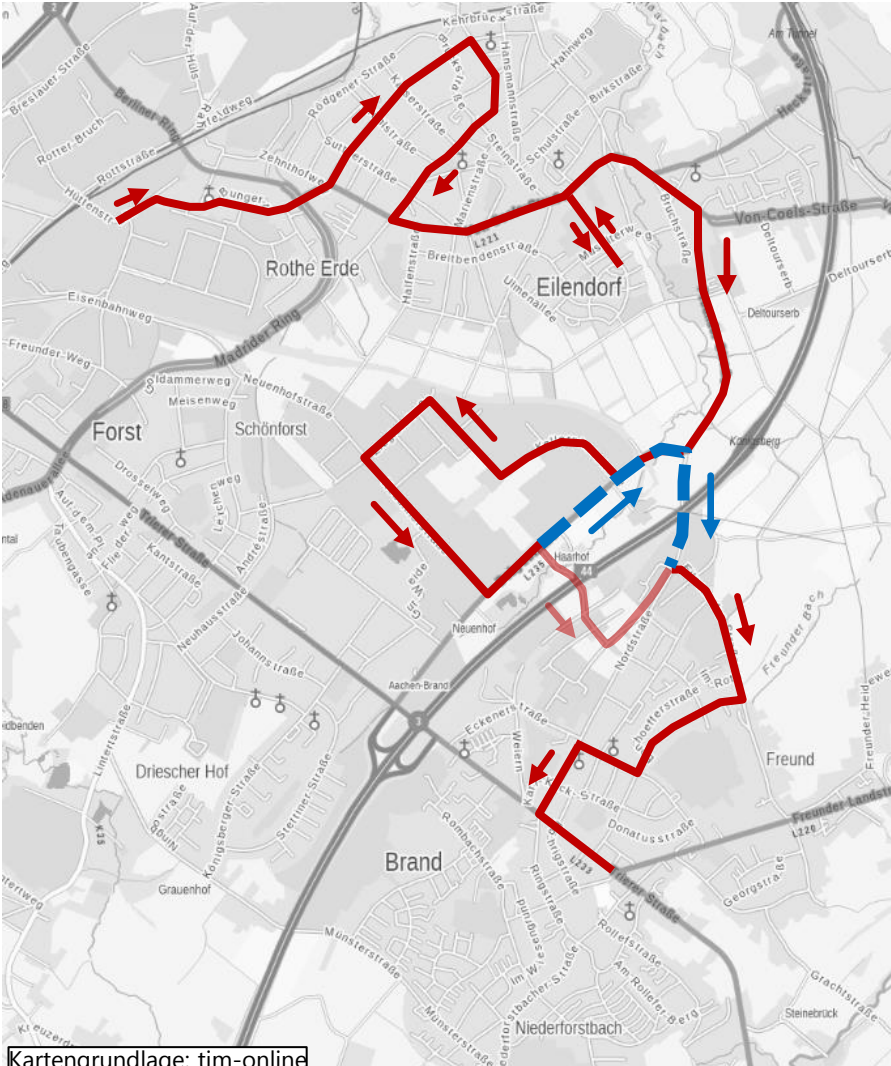
Richtung Eilendorf



Linie 50neu | Linienführung (Übergang)

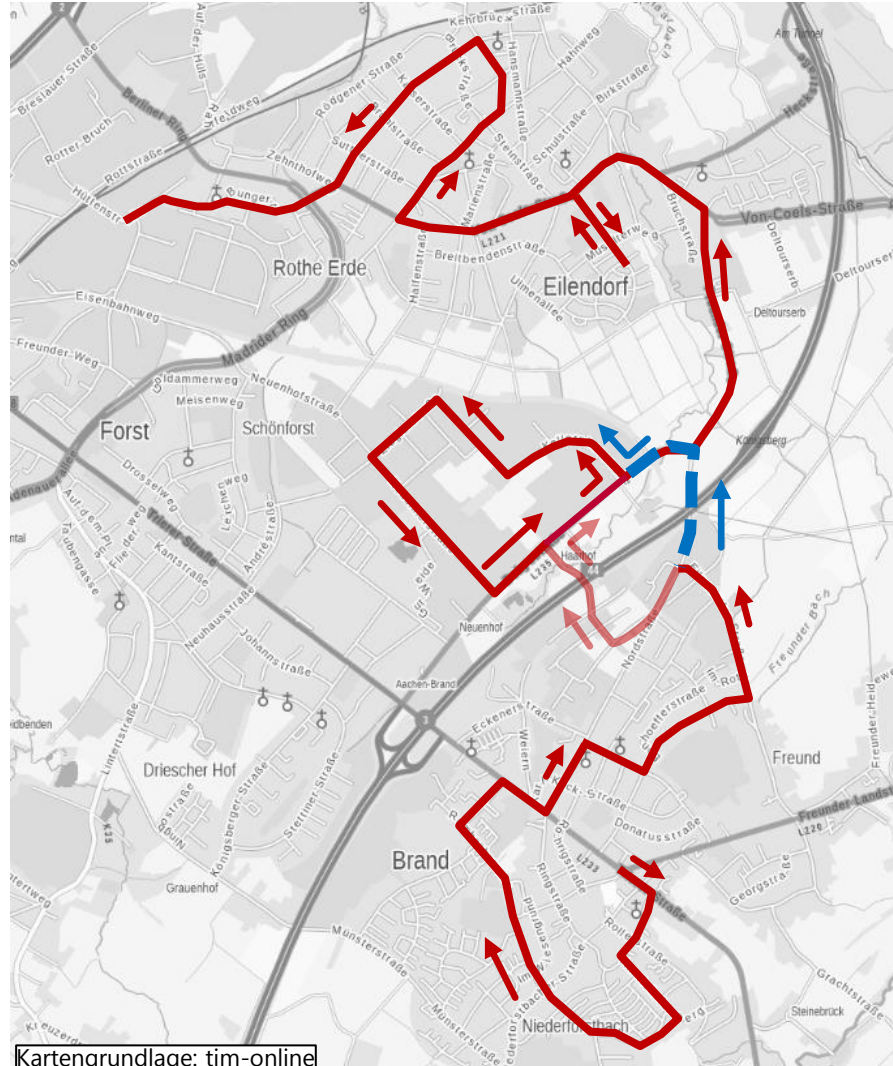


Richtung Brand



Kartengrundlage: tim-online

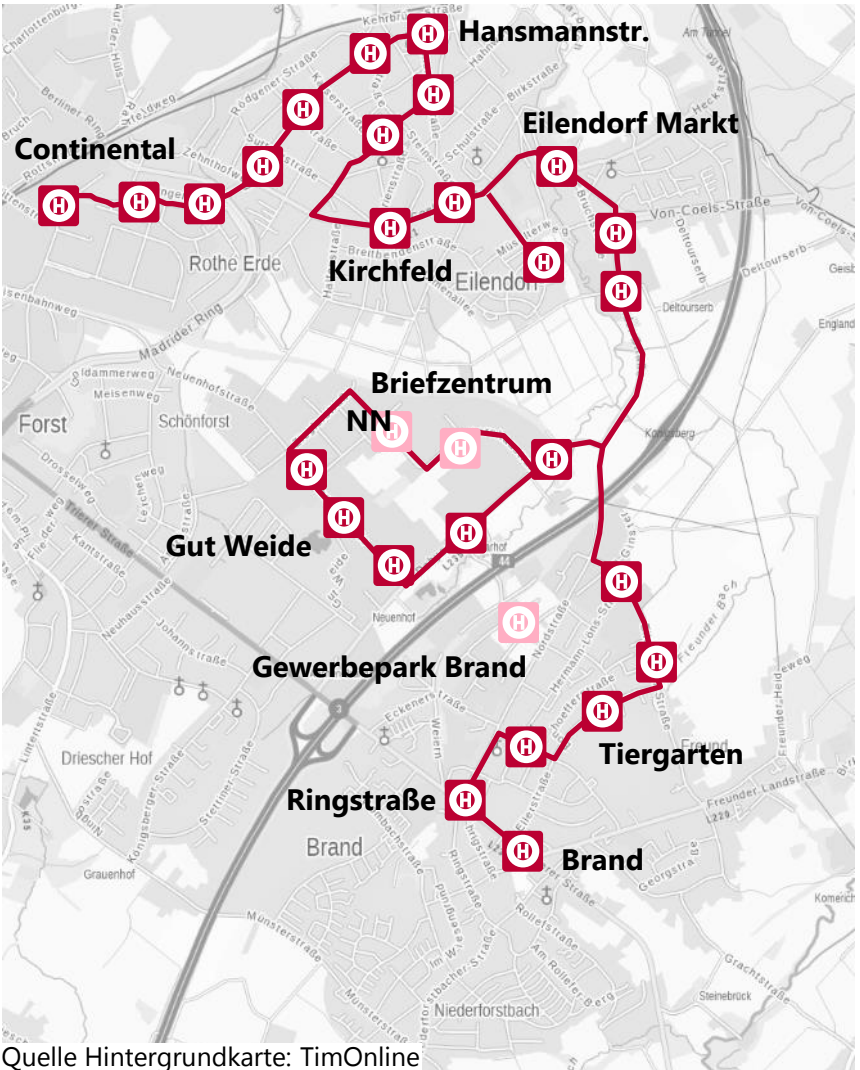
Richtung Eilendorf



Kartengrundlage: tim-online

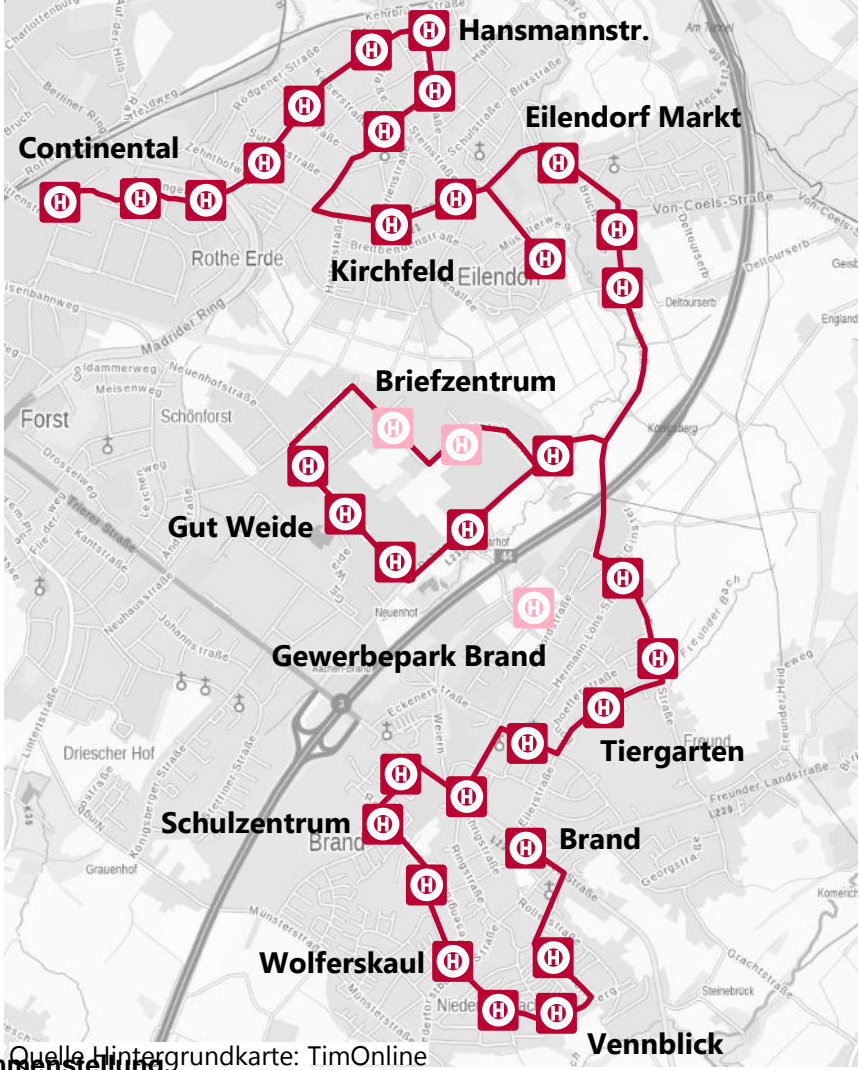
Linie 50neu | Linienführung (Übergang)

Richtung Brand



Quelle Hintergrundkarte: TimOnline

Richtung Eilendorf



Quelle Hintergrundkarte: TimOnline

Linie 50neu I Fahrplan ab Juni 2021



Montag bis Freitag

				ALT	ALT	ALT	ALT	ALT	ALT				ALT	ALT	ALT
Continental (UM)	06:00	-	08:00	-	-	-	-	-	-	15:00	16:00	17:00	-	-	-
Barbarakirche	06:01	-	08:01	-	-	-	-	-	-	15:01	16:01	17:01	-	-	-
Fringsgraben	06:02	-	08:02	-	-	-	-	-	-	15:02	16:02	17:02	-	-	-
Eilendorf Josefstraße	06:04	07:25	08:04	-	-	-	-	-	-	15:04	16:04	17:04	-	-	-
Kaiserstraße	06:05	07:26	08:05	-	-	-	-	-	-	15:05	16:05	17:05	-	-	-
Stapperstraße	06:06	07:27	08:06	-	-	-	-	-	-	15:06	16:06	17:06	-	-	-
Hansmannstraße	06:06	07:27	08:06	09:05	10:05	11:05	12:05	13:05	14:05	15:06	16:06	17:06	18:05	19:05	20:05
Stollenweg	06:07	07:28	08:07	-	-	-	-	-	-	15:07	16:07	17:07	-	-	-
Rathaus	06:08	07:29	08:08	09:06	10:06	11:06	12:06	13:06	14:06	15:08	16:08	17:08	18:06	19:06	20:06
Kirchfeld	06:10	07:31	08:10	-	-	-	-	-	-	15:10	16:10	17:10	-	-	-
Linde	06:11	07:32	08:11	-	-	-	-	-	-	15:11	16:11	17:11	-	-	-
Breitbenden	06:13	-	08:13	-	-	-	-	-	-	15:13	16:13	17:13	-	-	-
Markt (UM)	06:15	07:34	08:15	09:09	10:09	11:09	12:09	13:09	14:09	15:15	16:15	17:15	18:09	18:09	18:09
Freunderstraße	06:16	07:35	08:16	09:10	10:10	11:10	12:10	13:10	14:10	15:16	16:16	17:16	18:10	18:10	18:10
Schlackstraße	06:16	07:35	08:16	09:10	10:10	11:10	12:10	13:10	14:10	15:16	16:16	17:16	18:10	18:10	18:10
Kellershaustraße	06:18	-	08:18	-	-	-	-	-	-	15:18	16:18	17:18	-	-	-
Neuer Halt (Kita)	06:19	-	08:19	-	-	-	-	-	-	-	-	-	-	-	-
Neuer Halt Kaubendenstraße (BZ)	06:20	-	08:20	-	-	-	-	-	-	15:19	16:19	17:19	-	-	-
Zieglerstraße	06:22	-	08:22	-	-	-	-	-	-	15:21	16:21	17:21	-	-	-
Gut Weide	06:23	-	08:23	-	-	-	-	-	-	15:22	16:22	17:22	-	-	-
Debeystraße	06:24	-	08:24	-	-	-	-	-	-	15:23	16:23	17:23	-	-	-
Zentis	06:25	-	08:25	-	-	-	-	-	-	15:24	16:24	17:24	-	-	-
Kellershaustraße	06:26	-	08:26	-	-	-	-	-	-	15:25	16:25	17:25	-	-	-
Neuer Halt Gewerbepark Brand	-	-	-	-	-	-	-	-	-	-	-	-	-	-	-
Hermann-Löns-Straße	06:28	-	08:28	-	-	-	-	-	-	15:27	16:27	17:27	-	-	-
Erberichshofstraße	06:29	-	08:29	-	-	-	-	-	-	15:28	16:28	17:28	-	-	-
Am Tiergarten	06:30	-	08:30	-	-	-	-	-	-	15:29	16:29	17:29	-	-	-
Columbarium	06:32	-	08:32	-	-	-	-	-	-	15:31	16:31	17:31	-	-	-
Brander Heide	-	07:38	-	-	-	-	-	-	-	-	-	-	-	-	-
Brahmstraße	-	07:39	-	-	-	-	-	-	-	-	-	-	-	-	-
Ringstraße (UM)	06:34	07:41	08:34	09:16	10:16	11:16	12:16	13:16	14:16	15:33	16:33	17:33	18:16	19:16	20:16
Brand Schulzentrum	-	07:44	-	-	-	-	-	-	-	-	-	-	-	-	-
Brand	06:36	07:48	08:36	09:17	10:17	11:17	12:17	13:17	14:17	15:35	16:35	17:35	18:17	19:17	20:17

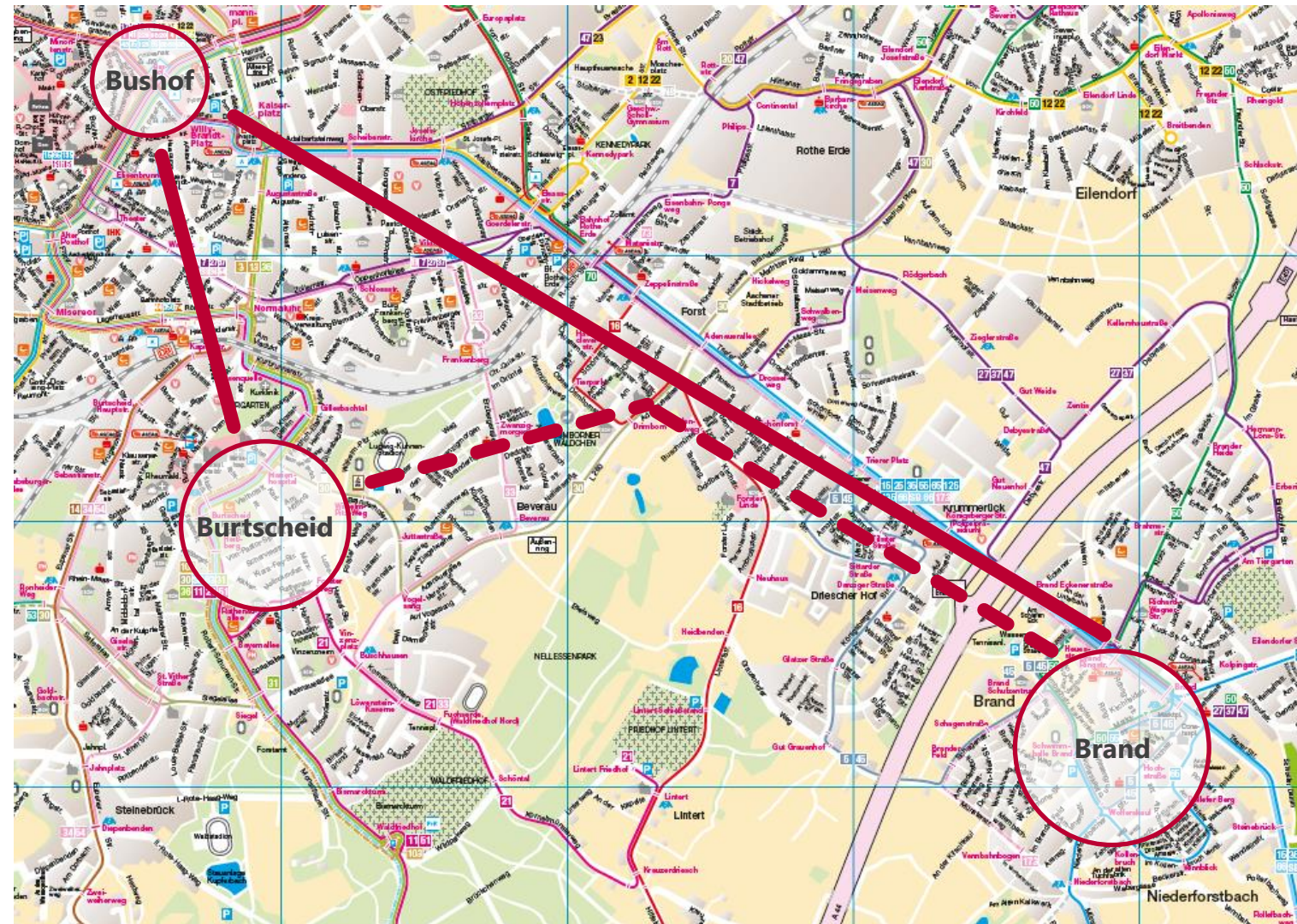
2

Tangentialverbindung

„Brand – Burtscheid“

Aktuelle Situation Brand- Burtscheid

- Keine Direktverbindung zwischen Brand und Burtscheid
- Umweg über die Innenstadt
- Fahrzeit zwischen 37 – 44 Min
- Einzelne direkte Verstärkerfahrten im Schülerverkehr bzw. Umstieg an der Haltestelle Adenauerallee



Direktverbindung Brand - Burtscheid

über Adenauerallee

Nutzwagenkilometer (mo-fr)

- Strecke: ca. 9,2 km

Stundentakt (6 – 18 Uhr)

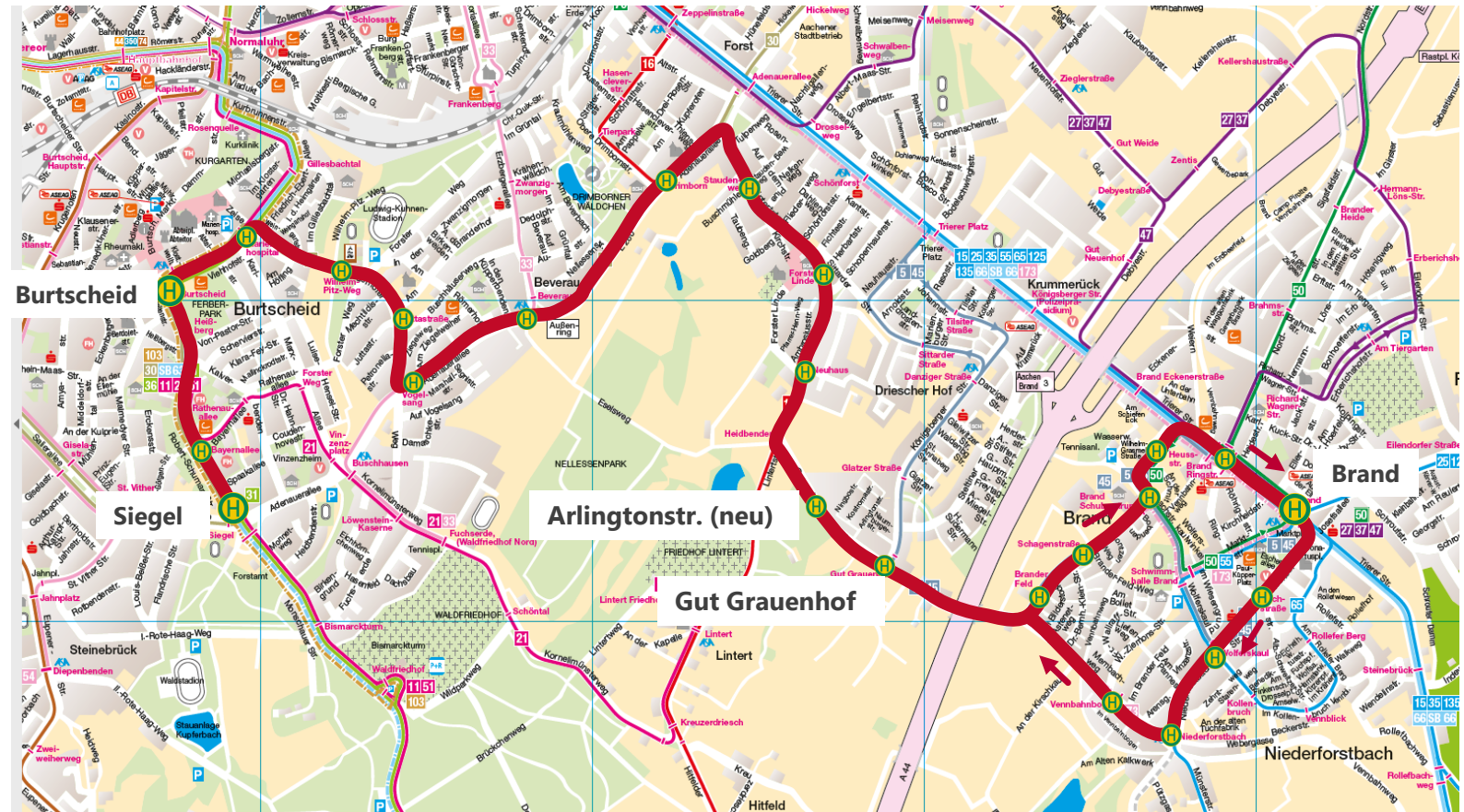
→ rd. 60.000 km/Jahr

→ rd. 307.000 € /Jahr

Fahrzeit: 20-22 Minuten

Neu einzurichtende Haltestellen auf dem Grauenhofer Weg:

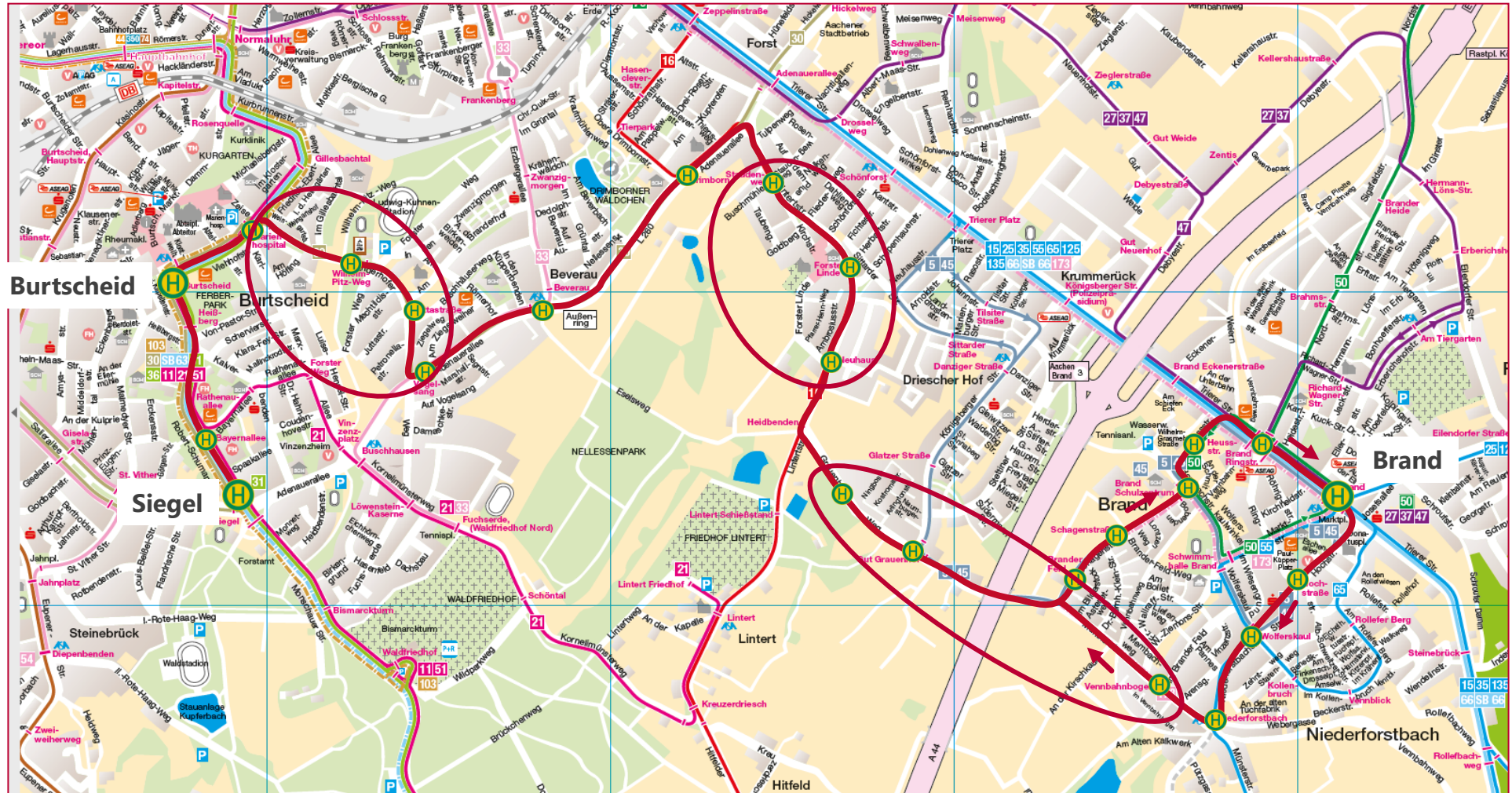
- Arlingtonstraße (beide Ri.)
- Gut Grauenhof (Ri. Brand)



Direktverbindung Brand - Burtscheid

Bessere
ÖPNV-
Verbindung

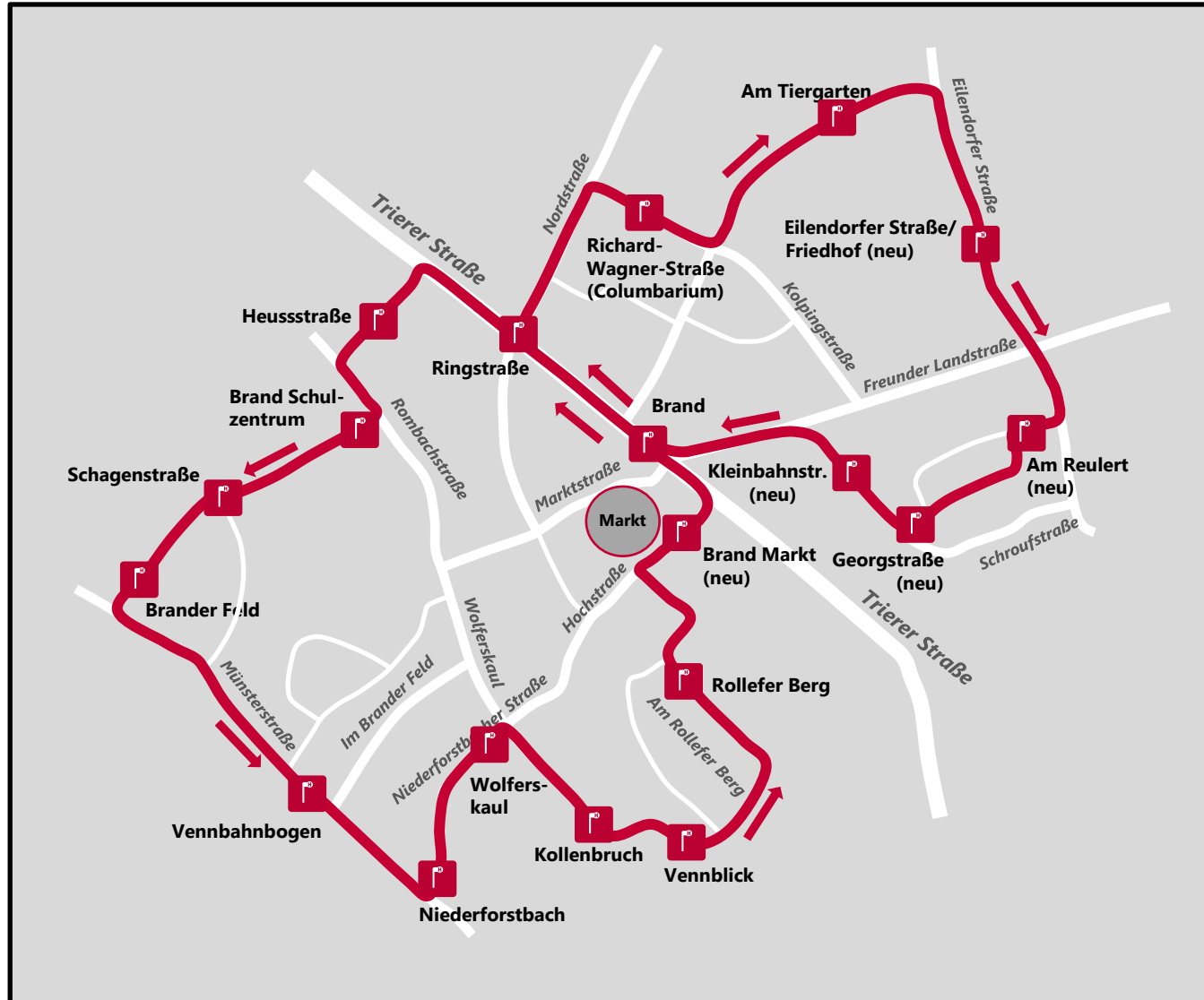
- Branderhofer Weg
- Lintertstraße
- Grauenhofer Weg
- Halbierung der Fahrzeit



3

Ortsbus Brand

Ortsbus Brand



Brand	09:00	09:30	alle 30 Min.	13:00
Ringstraße	09:01	09:31		13:01
Richard-Wagner-Straße	09:02	09:32		13:02
Am Tiergarten	09:04	09:34		13:04
Eilendorfer Straße/ Friedhof	09:06	09:36		13:06
Am Reulert	09:09	09:39		13:09
Georgstraße	09:09	09:39		13:09
Kleinbahnstraße	09:11	09:41	13:11	
Brand	09:13	09:43	alle 30 Min.	13:13
Ringstraße	09:14	09:44		13:14
Heussstraße	09:16	09:46		13:16
Brand Schulzentrum	09:17	09:47		13:17
Schagenstraße	09:18	09:48		13:18
Brander Feld	09:19	09:49		13:19
Vennbahnbogen	09:21	09:51		13:21
Niederforstbach	09:22	09:52		13:22
Wolferskaul	09:23	09:53		13:23
Kollenbruch	09:24	09:54		13:24
Vennblick	09:25	09:55		13:25
Rollefer Berg	09:26	09:56		13:26
Brand Markt	09:27	09:57		13:27
Brand	09:28	09:58		13:28

VIELEN DANK
FÜR IHR INTERESSE.

aseag.de

Fahrgastzahlen Ortsbus Brand

Fahrgastzahlen Ortsbus Brand (pro Tag)

