



Bürgerforum 29.06.2021 – MTB Trailnetz in Aachen

Geländefahrrad Aachen e.V.

1 von 17 in Zusammenstellung

Nutzungsgruppen Mountainbike



Nutzungsgruppen Ballsport

Sportartbezogene Bewegungsräume



Nutzungsgruppen Mountainbike

Sportartbezogene Bewegungsräume

Erholung und Naturerlebnis

Ausdauer

Abfahrt

Genuss

Technik

MaXC
7,3%

FRoDHo
10,3%

Tour
22,8%

AMEN
59,5%



Quelle: MTB-Monitor 2018, n=8.549

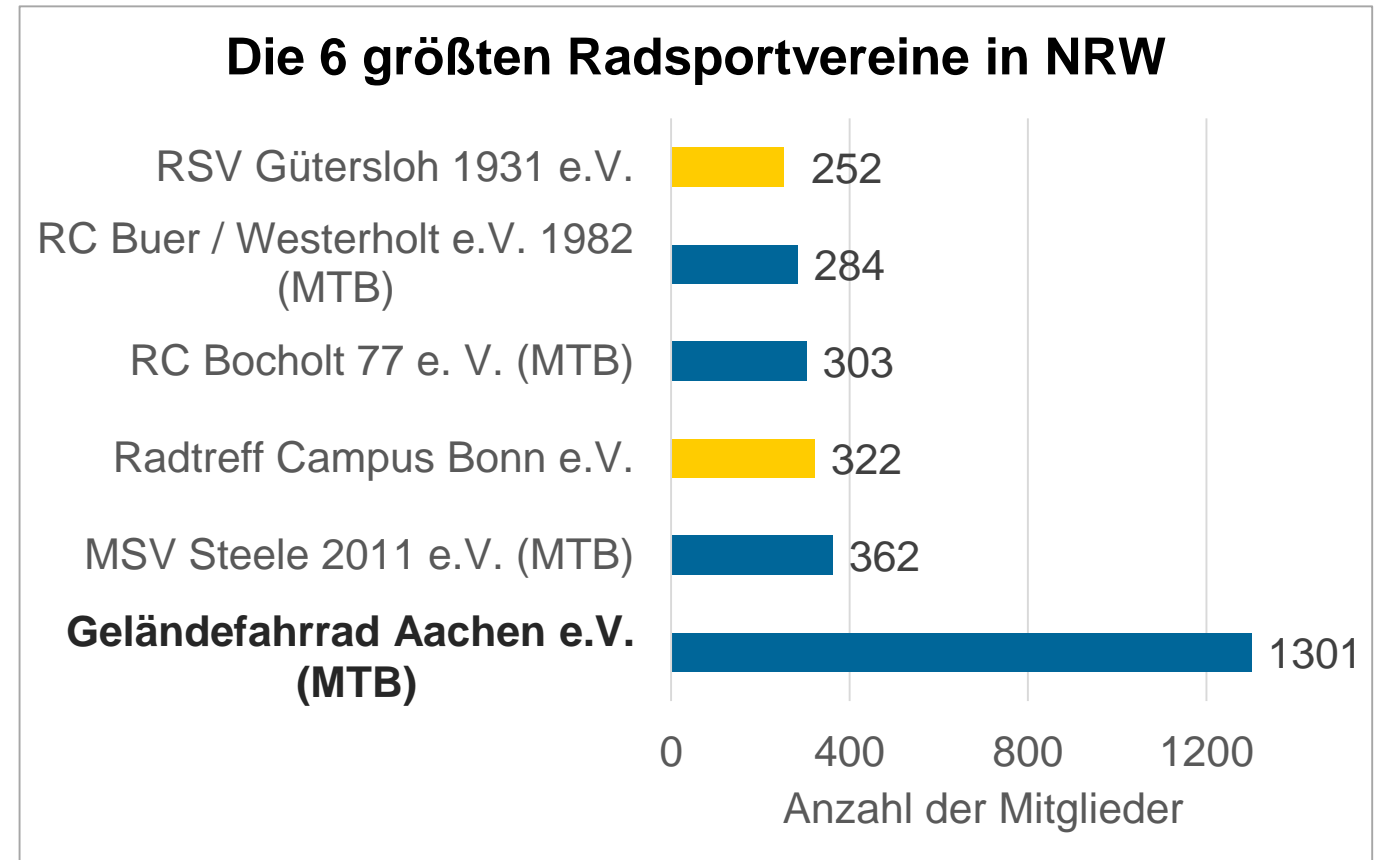
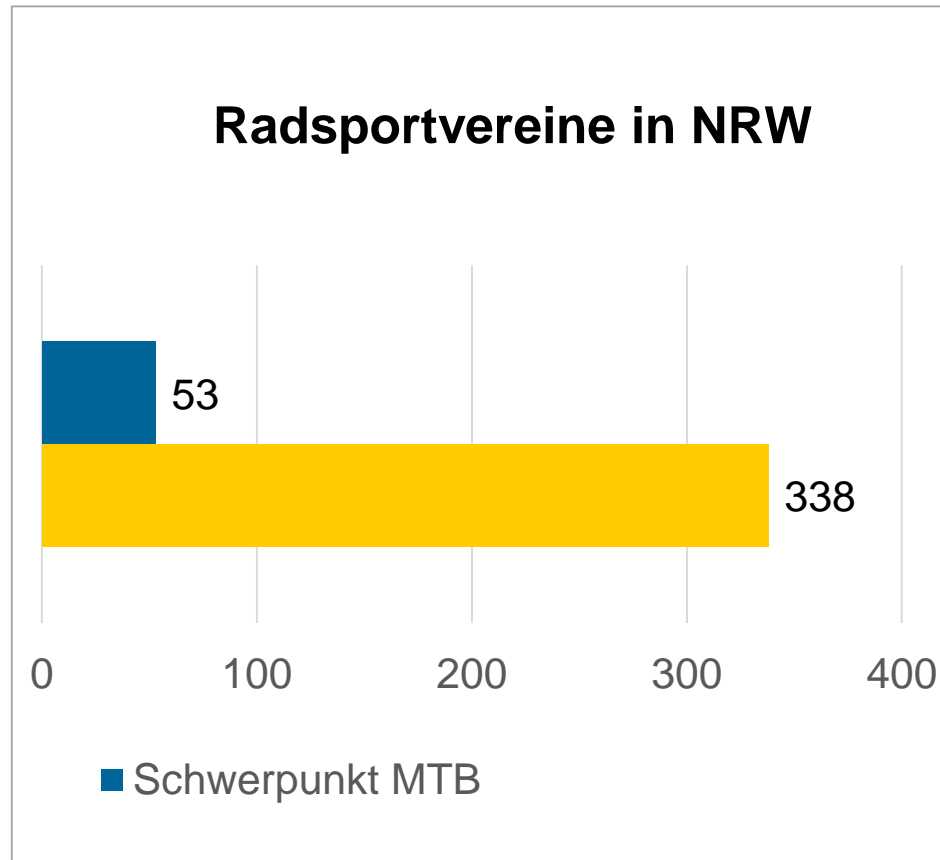
Mountainbiker im Öcher Bösch



MTB-Nutzungsgruppen im Öcher Bösch

RadSPORTentwicklung

- Überregionale Entwicklung
- Lokale Lösungs- und Lenkungskonzepte in Bearbeitung (Iserlohn, Trier, Koblenz, Stuttgart, Heidelberg...)



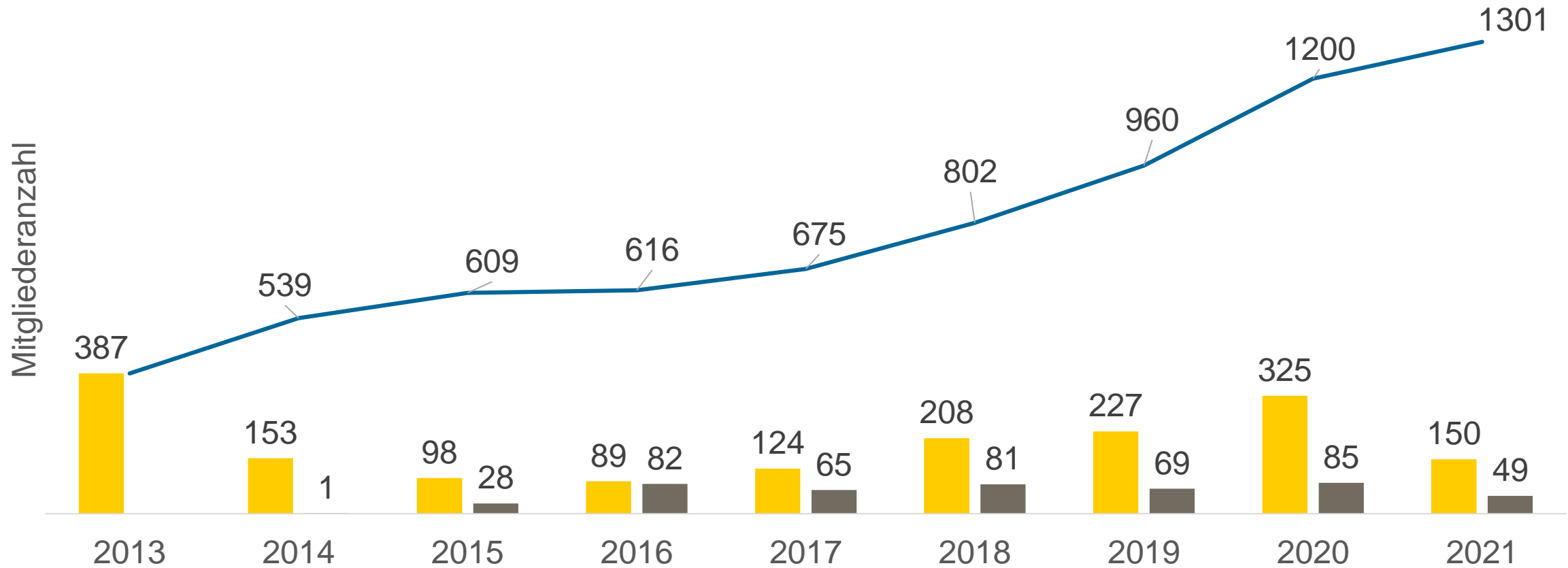
Quelle: Rad Sport Verband NRW – Juni 2021

Entwicklung des MTB-Sports in Aachen

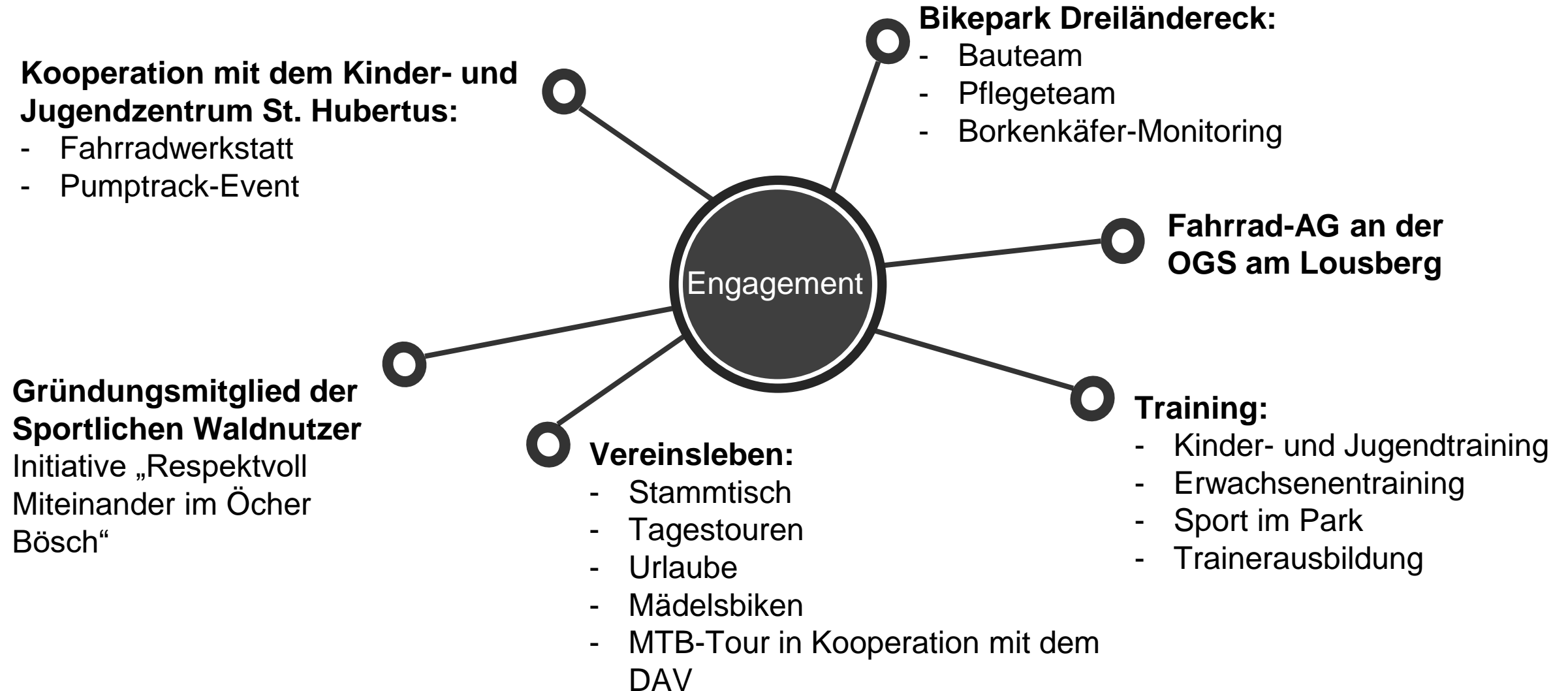


Mitgliederentwicklung des GFAC (Stand 27.06.2021)

■ Anzahl Eintritte ■ Anzahl Austritte — Gesamte Anzahl



Engagement des Geländefahrrad Aachen e.V.



MTB-Projekt der StädteRegion Aachen



Lenkungs- und Kommunikationskonzept

- Ist-Zustand
 - **Vielzahl an nicht kartografierten Wegen** existiert bereits
 - Zum Teil seit **mehr als 20 Jahren** von Mountainbikern, Wandern und Reitern genutzt
- MTB-Projekt der StädteRegion Aachen
 - **Lenkungskonzept**, um vorhandene Wege unter Einbindung bestehender Infrastruktur zu einem **attraktiven Wegenetz** für das Mountainbiken zu verbinden
 - Berücksichtigung von großzügigen Umleitungen um **Naturschutzzonen**, um Flora und Fauna zu schützen
 - **Entlastung** des stark frequentierten **Stadtwaldes** in die umliegende Region durch gezielte Anbindung
- Zusätzliche Positionen des GFAC und DAV
 - Einbindung von nicht kartografierten Wegen für Erhöhung der **Akzeptanz**
 - Entlastung sensibler Bereiche
 - **Pflege** von offiziellen Wegen → Verringerung von Erosion und Abnutzung
 - **Reduktion von Konflikten** zwischen den verschiedenen Nutzungsgruppen im Wald




MTB-Projekt der StädteRegion Aachen Förderprojekt der StädteRegion Aachen



Beantragung von
EU Fördergeldern
2016-2017



Vergabe des Projekts
an Planungsagentur
2018-2019



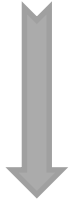
Bestandsanalyse
2020-2021



Quelle: absolutGPS 2021

Verteilung in der StädteRegion Aachen

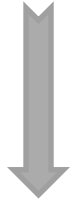
Norden der StädteRegion & Eifel



MaXC
7,3%



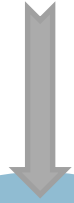
Bikepark Dreiländereck vom GFAC e.V.



FRoDHo
10,3%



Norden der StädteRegion



Tour
22,8%



Stadtwald Aachen & Süden der StädteRegion



AMEN
59,5%



Aktueller Zeitplan für das Teilprojekt im Öcher Bösch

		2021							
		5	6	7	8	9	10	11	12
Bestandsanalyse									
1.1	Auswertung der Bestandsanalyse in Bezug auf den Aachener Wald		■	■					
1.2	Erweiterung der Digitalanalyse			■					
1.3	Identifikation relevanter Ansprechpartner			■	■				
1.4	Konkretisierung der Zielgruppen und Ausrichtung des Angebotes					■			

Quelle: absolutGPS 2021

MTB-Projekt der StädteRegion Aachen

Lenkungs- und Kommunikationskonzept



Deutsch – Wegeregeln

1. Fahre nur auf Wegen.
2. Hinterlasse keine Spuren.
3. Halte dein Mountainbike unter Kontrolle.
4. Respektiere andere Naturnutzer.
5. Nimm Rücksicht auf Tiere.
6. Plane im Voraus.



RESPEKT VOLL MITEINANDER

**UNSEREN ÖCHER BÖSCH
NUTZEN WIR GEMEINSAM**

Wir begegnen einander respektvoll!
Wir respektieren die Natur!
Wir nehmen Rücksicht auf Wildtiere!
Wir bleiben nur auf Wegen!
Wir hinterlassen keinen Müll!
Nachts überlassen wir den Wald den Waldbewohnern!



Vielen Dank für die
Aufmerksamkeit!

Sponsored by



Sie haben Rückfragen? Dann kontaktieren Sie uns

unter:

kontakt@gelaendefahrrad-aachen.de

oder sprechen Sie uns gleich nach dem

Bürgerforum an!

Politischer Auftrag der Stadt Aachen

- Ausschuss für Umwelt und Klimaschutz vom 20.04.2021
 - **FB 36/0040/WP18 – Beschlüsse**
 - Ratsantrag "Entwicklung eines Mountainbike-Streckennetzes" der Fraktionen Grüne, Volt, SPD, Linke, FDP und CDU (Nr. 097/18)

- **Beschluss:**
 - Der Ausschuss nimmt die Ausführungen zur Kenntnis und bittet die Verwaltung, die Entwicklung gemeinsam mit der Städteregion positiv unter Einbindung aller Beteiligten zu begleiten und zu prüfen, welche der derzeit illegal genutzten Trails künftig genutzt werden können. Die Verwaltung wird beauftragt in der nächsten Sitzung einen Zeitplan für das Projekt vorzustellen.

- **Abstimmungsergebnis:**
 - Einstimmig

- Link: <https://ratsinfo.aachen.de/bi/vo021.asp?VOLFDNR=23077>

Ergebnisse der GFAC-Vereins-Umfrage 2018

