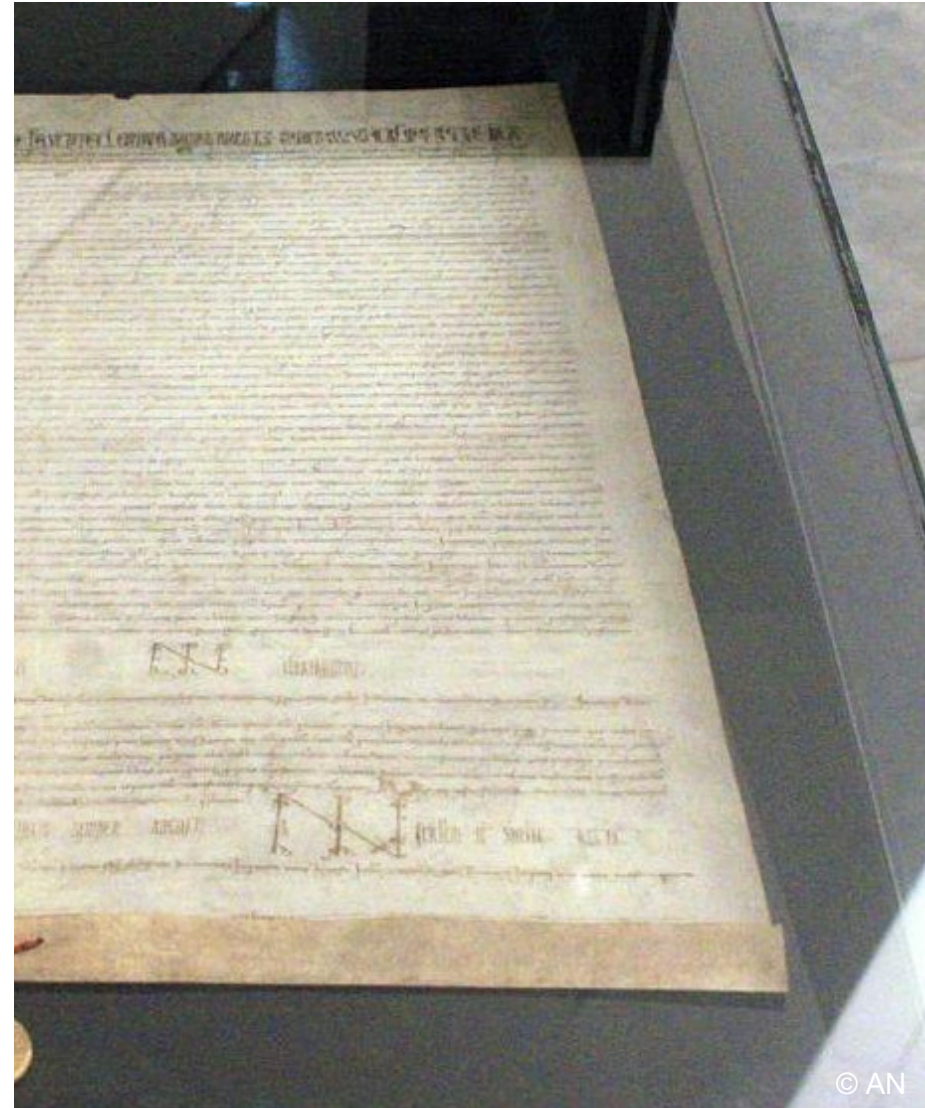


Aachen wird Stadt Barbarossamauer

Leitsystem



© AN

www.aachen.de



Die Mauer

Versprochen ist versprochen – Eine Mauer für die Stadt Aachen



stadt aachen



Die Mauer



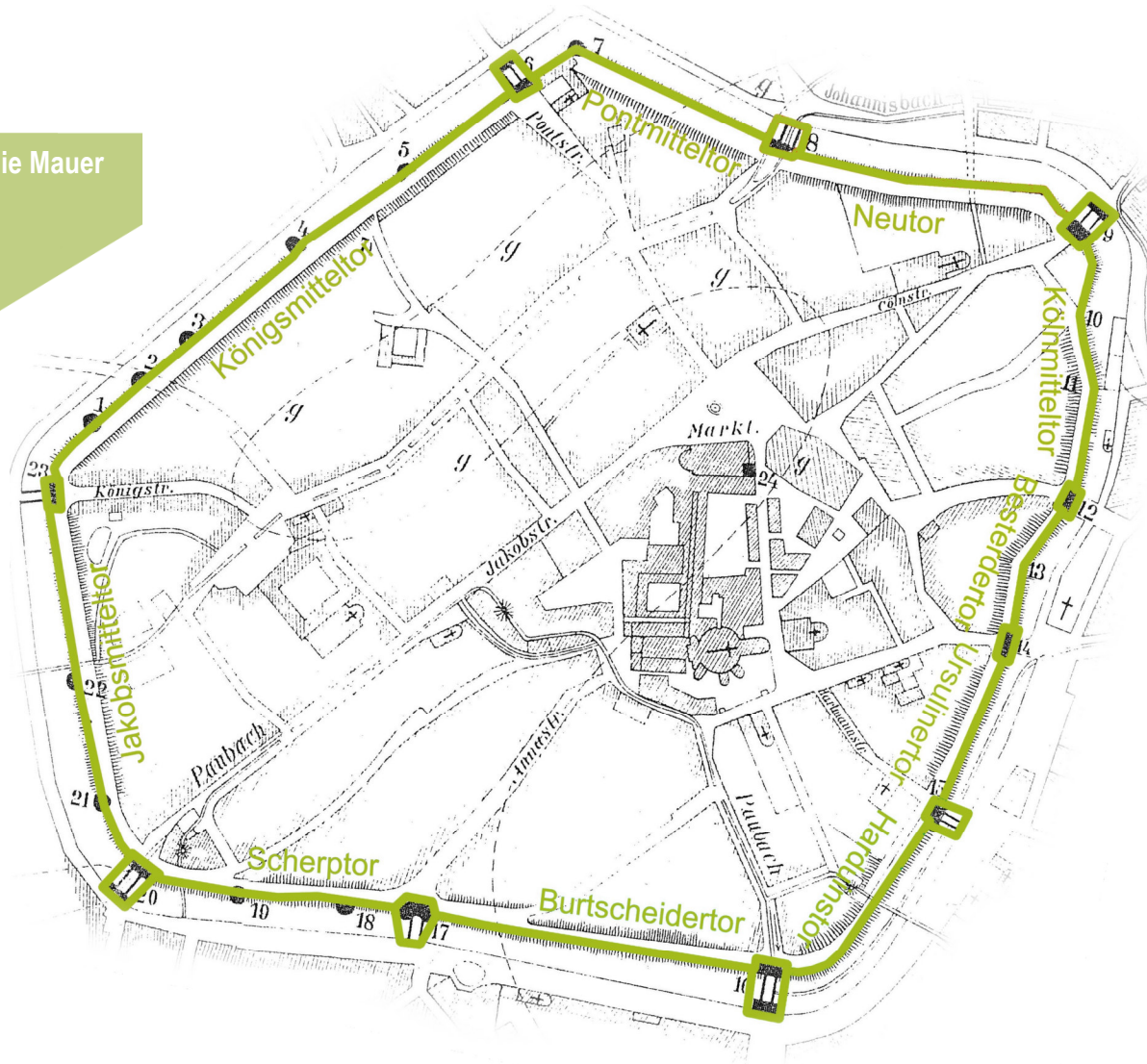
1166 - Aachen erhält Stadtrechte

- Münzrecht
- Marktrecht
- Zollfreiheit
- Nur dem Kaiser untertan

Bedingung:
Stadtmauer



Die Mauer



Daten zur Stadtmauer

- 2500 Meter Länge
- 7-8 Meter Höhe
- 1,5-2,5 Meter mächtig
- 10 Tore und Türme
- Wehrgraben

Nachfrage 1171:
Wo bleibt die Mauer?

stadt aachen



Das
Leitsystem

Runde Sache – Leitsystem für die Stadtmauer



stadt aachen



Das
Leitsystem



Eilschornsteinstraße



Driescher Gässchen



Hartmannstraße



Minoritenstraße



Das
Leitsystem



Leitsystem

- Logostein
- Tafeln an ausgewählten Standorten

 BARBAROSSA

© Torkler/wesentlich/Stadt Aachen

stadt aachen


Das
Leitsystem



© Thomas Torkler

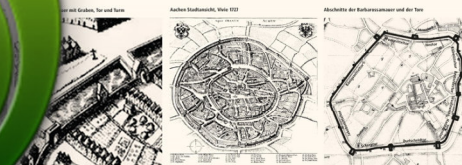


BARBAROSSAMAUER

BAUTECHNIK UND URSPRÜNGLICHE FORM

Im Jahr 1165 verlieh Kaiser Friedrich I., genannt Barbarossa – der Rotbärtige, Aachen die Stadtrechte. Damit wurde sie zur wichtigsten Stadt des Kaiserreiches. Ihre Bürger waren keinem anderen Landesherren als dem Kaiser unterstellt, durften eigene Münzen prägen, Märkte abhalten und zollfrei handeln. Im Gegenzug ließ Barbarossa die Aachener im Jahr 1171 schwören, ihre Stadt mit einer Mauer zu schützen. Innerhalb von vier Jahren sollte alles fertig sein. Ob sie dies rechtzeitig geschafft haben, ist leider nicht überliefert.

Die Mauer bestand aus einem Kern aus kleineren Bruchsteinen. Mehrere Teams begannen gleichzeitig in leicht unterschiedlicher Bauweise die Außenmauerwerk perfekt zu machen, wurde in einem Abstand vor der Mauer, der Berme, ein Graben bis zu 26 Meter breit und teilweise mehr als fünf Meter tief. Sorgfältig gesetzte Pfähle wurden eingetrieben, und wo es möglich war, wurde Wasser eingeleitet. Der Aushub des Grabens wurde der Mauer aufgeschüttet und war zugleich Rampe und Verstärkung.



Mehr Informationen und Audioguide
zeitreise.ac/barbarossa

Ministerium für Heimat, Kommunales,
Bau und Gleichstellung
des Landes Nordrhein-Westfalen



stadt aachen



Das
Leitsystem



© AZ

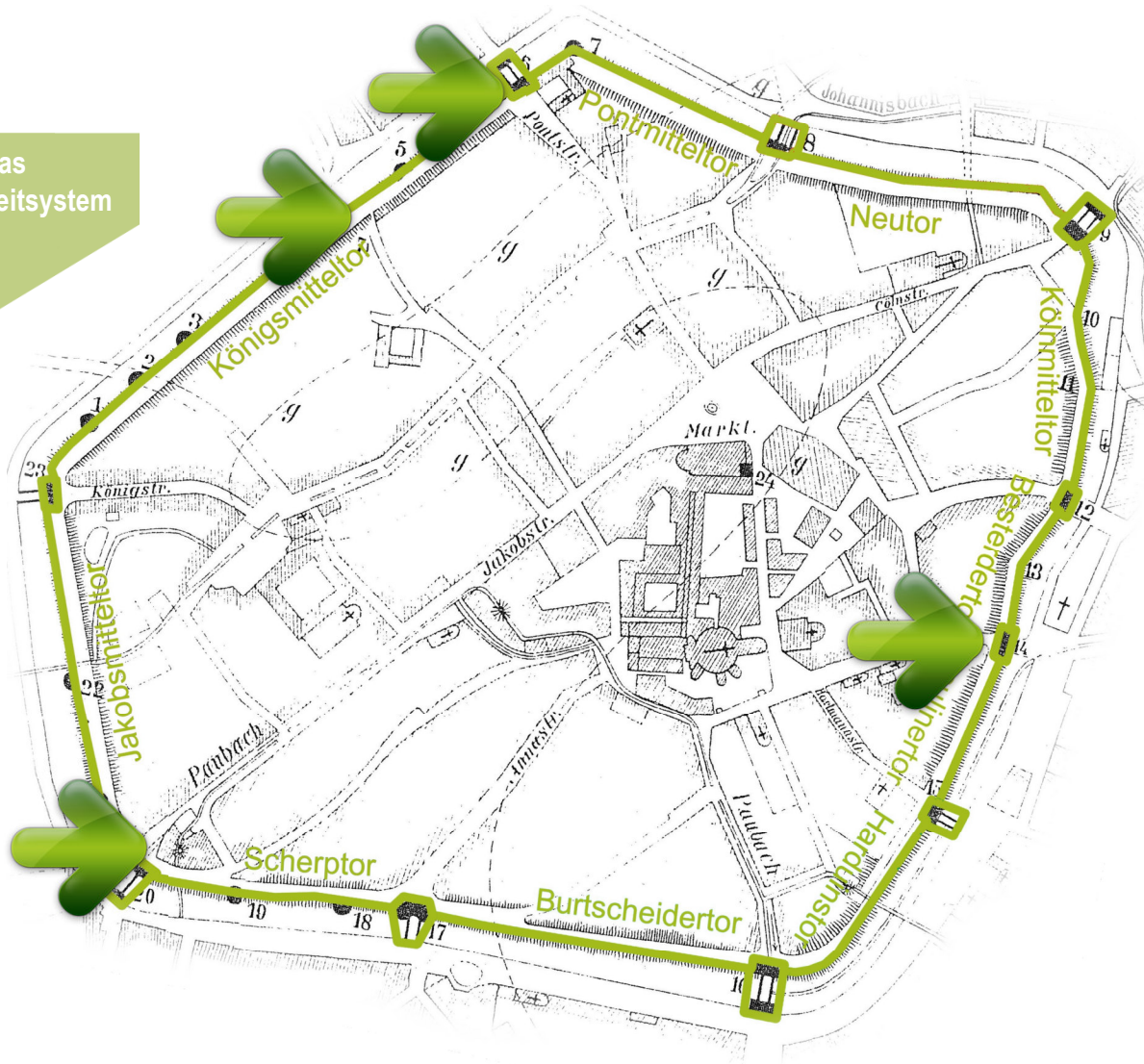
stadt aachen



Das
Leitsystem



Das
Leitsystem




Tafelstandorte

- Ursulinerstraße
- Eilfschornsteinstraße
- Driescher Gässchen
- Jakobstraße

Bedingung:
Straßenbaumaßnahme

stadt aachen



A group of approximately ten people, mostly older adults, are gathered outdoors in a park-like setting. They are standing on a paved path next to a large, textured stone wall. The wall is made of irregular, grey stones and has a rough, weathered appearance. The people are dressed in casual summer attire, including blouses, shirts, and trousers. Some are looking towards the wall, while others are engaged in conversation. The background is filled with lush green trees and bushes, suggesting a park or garden environment. The overall scene is bright and sunny.

Leitsystem
Barbarossa-
mauer

Besten Dank für Ihre Aufmerksamkeit.