

Vorlage Federführende Dienststelle: FB 61 - Fachbereich Stadtentwicklung, -planung und Mobilitätsinfrastruktur Beteiligte Dienststelle/n:	Vorlage-Nr: FB 61/0801/WP18 Status: öffentlich Datum: 06.11.2023 Verfasser/in: Dez. III FB 61/300						
Rad- und Fußwegeverbindung während der Vollsperrung der BAB A544 hier: 3 Anträge 1. Antrag der Fraktionen Grünen, SPD und CDU vom 21.02.2022 2. Antrag der Bezirksfraktion die Grünen vom 03.04.2022 3. Dazugehörige Sachstandsanfrage vom 26.11.2022							
Ziele:							
Beratungsfolge: <table border="1"> <thead> <tr> <th data-bbox="181 913 359 947">Datum</th> <th data-bbox="360 913 981 947">Gremium</th> <th data-bbox="983 913 1414 947">Zuständigkeit</th> </tr> </thead> <tbody> <tr> <td data-bbox="181 949 359 976">22.11.2023</td> <td data-bbox="360 949 981 976">Bezirksvertretung Aachen-Haaren</td> <td data-bbox="983 949 1414 976">Kenntnisnahme</td> </tr> </tbody> </table>		Datum	Gremium	Zuständigkeit	22.11.2023	Bezirksvertretung Aachen-Haaren	Kenntnisnahme
Datum	Gremium	Zuständigkeit					
22.11.2023	Bezirksvertretung Aachen-Haaren	Kenntnisnahme					

Beschlussvorschlag:

Die Bezirksvertretung Haaren nimmt den Bericht der Verwaltung zur Kenntnis.

Die Anträge gelten damit als behandelt.

Finanzielle Auswirkungen

	JA	NEIN	
		x	

Investive Auswirkungen	Ansatz 20xx	Fortgeschriebener Ansatz 20xx	Ansatz 20xx ff.	Fortgeschriebener Ansatz 20xx ff.	Gesamt- bedarf (alt)	Gesamt- bedarf (neu)
Einzahlungen	0	0	0	0	0	0
Auszahlungen	0	0	0	0	0	0
Ergebnis	0	0	0	0	0	0
<i>+ Verbesserung / - Verschlechterung</i>	0		0			
	Deckung ist gegeben/ keine ausreichende Deckung vorhanden		Deckung ist gegeben/ keine ausreichende Deckung vorhanden			

konsumtive Auswirkungen	Ansatz 20xx	Fortgeschriebener Ansatz 20xx	Ansatz 20xx ff.	Fortgeschriebener Ansatz 20xx ff.	Folge- kosten (alt)	Folge- kosten (neu)
Ertrag	0	0	0	0	0	0
Personal-/ Sachaufwand	0	0	0	0	0	0
Abschreibungen	0	0	0	0	0	0
Ergebnis	0	0	0	0	0	0
<i>+ Verbesserung / - Verschlechterung</i>	0		0			
	Deckung ist gegeben/ keine ausreichende Deckung vorhanden		Deckung ist gegeben/ keine ausreichende Deckung vorhanden			

Weitere Erläuterungen (bei Bedarf):

Klimarelevanz

Bedeutung der Maßnahme für den Klimaschutz/Bedeutung der Maßnahme für die Klimafolgenanpassung (in den freien Feldern ankreuzen)

Zur Relevanz der Maßnahme für den Klimaschutz

Die Maßnahme hat folgende Relevanz:

<i>keine</i>	<i>positiv</i>	<i>negativ</i>	<i>nicht eindeutig</i>

Der Effekt auf die CO₂-Emissionen ist:

<i>gering</i>	<i>mittel</i>	<i>groß</i>	<i>nicht ermittelbar</i>

Zur Relevanz der Maßnahme für die Klimafolgenanpassung

Die Maßnahme hat folgende Relevanz:

<i>keine</i>	<i>positiv</i>	<i>negativ</i>	<i>nicht eindeutig</i>

Größenordnung der Effekte

Wenn quantitative Auswirkungen ermittelbar sind, sind die Felder entsprechend anzukreuzen.

Die **CO₂-Einsparung** durch die Maßnahme ist (bei positiven Maßnahmen):

- gering unter 80 t / Jahr (0,1% des jährl. Einsparziels)
mittel 80 t bis ca. 770 t / Jahr (0,1% bis 1% des jährl. Einsparziels)
groß mehr als 770 t / Jahr (über 1% des jährl. Einsparziels)

Die **Erhöhung der CO₂-Emissionen** durch die Maßnahme ist (bei negativen Maßnahmen):

- gering unter 80 t / Jahr (0,1% des jährl. Einsparziels)
mittel 80 bis ca. 770 t / Jahr (0,1% bis 1% des jährl. Einsparziels)
groß mehr als 770 t / Jahr (über 1% des jährl. Einsparziels)

Eine Kompensation der zusätzlich entstehenden CO₂-Emissionen erfolgt:

- vollständig
 überwiegend (50% - 99%)
 teilweise (1% - 49 %)
 nicht
 nicht bekannt

Erläuterungen:

Antrag der Fraktionen Bündnis '90 / Die Grünen, SPD und CDU

Umleitungsstrecke für den Fuß- und Radverkehr zwischen Haaren und Eilendorf während der Sperrphasen der Wegeverbindungen unter der Haarbachtalbrücke; Antrag der Bezirksfraktion die Grünen in der BV Aachen-Haaren vom 21.02.2022 und Erneuerung der BAB-Brücke über das Haarbachtal (Tagesordnungsantrag der SPD- und CDU-Fraktion in der BV Aachen-Haaren für die Sitzung am 09.03.2022)

Zweckmäßige Anlage des Fuß- und Fahrradtunnels / Umleitungsstrecke als Alternativstrecke für den Radverkehr zwischen Haaren und Eilendorf während der gesamten Bauphase der Haarbachtalbrücke; Antrag der Bezirksfraktion Bündnis '90 / Die Grünen in der BV Aachen-Haaren vom 03.04.2022

Sachstandsanfrage zum Antrag der Bezirksfraktion Bündnis '90 / Die Grünen in der BV Aachen-Haaren) vom 26.11.2022

Folge der Sachstandsberichte

In den in dieser Unterlage behandelten Anträgen wurde die Bezirksvertretung Aachen-Haaren u.a. in den Sitzungen an folgenden Terminen vom 08.03.2023 und 16.08.2023 mündlich informiert.

Ausgangslage: Vollsperrung der A 544

Die Erneuerung der Haarbachtalbrücke auf der BAB A544 steht an. Der Straßenbaulastträger Autobahn GmbH wird dazu voraussichtlich im Abschnitt zwischen dem Autobahnkreuz Aachen und dem Europaplatz eine Vollsperrung ab Januar 2024 einrichten, um den Abriss und Neubau der Haarbachtalbrücke durchzuführen. Aufgrund der zu erwartenden verkehrlichen Auswirkungen dieser Baumaßnahme wurde seitdem in intensiver Abstimmung eine Projektstruktur (siehe Anlage 2) etabliert, die unter Beteiligung zahlreicher Akteure aus Region und Stadt sowie den verschiedenen Straßenbaulastträgern und Verkehrsbehörden begleitend alle Aspekte möglicher Umleitungsführungen und daraus resultierender Folgen betrachten soll.

Zum laufenden Geschäft der Verwaltung, insbesondere auch der Straßenverkehrsbehörde, gehört die Prüfung einer verkehrsrechtlichen Umleitungsbeschilderung, falls im Bedarfsfall ebendiese eingerichtet werden muss.

Radverkehr

Aufgrund der topographischen Lage im Haarbachtal und bedingt durch die künstlichen Barrieren durch die BAB A544 und die Eisenbahnlinie Aachen-Köln, bildet der Nimer Weg in Verlängerung der Haarbachtalstraße die einzig direkte Verbindung zwischen Haaren und Eilendorf für den Radverkehr. Es steht keine weitere alternative Routenführung zur Verfügung.

Die Bauarbeiten an der Brücke beinhalten zwei wesentliche Bauphasen, mit unterschiedlichen Wirkungen für den Radverkehr:

- Abriss des Brückenbauwerkes mit Vollsperrung der Haarbachtalstraße/Nirmer Weg
- Neubau der Haarbachtalbrücke; mit einer 2,50 m breiten Schutzeinhausung als gemeinsame Querungsmöglichkeit für den Fuß- und Radverkehr.

Im Zuge der Vollsperrung und Teilspernung des Haarbachtals im Rahmen des Abrisses und Neubaus des Brückenbauwerkes der BAB A544 wird das ausgeschilderte Radwegeknotenpunktsystem zeitweise unterbrochen werden. Der Damm des Regenrückhaltebeckens (Eigentum des Wasserverbandes Eifel-Rur (WVER) wird nach aktuellem Stand, nicht für den Fuß- und Radverkehr als Umleitungsstrecke nutzbar sein. Nachfolgend sind die Bedarfe für Umleitungsstrecken dargestellt.

Parallel zum Nirmer Weg existiert nur über Verlautenheide (Endstraße, Verlautenheidener Waldstraße, Herrenbergstraße) eine aktuell ausgeschilderte Alternativroute über das Radwegenetz, jedoch mit einem deutlichen Höhenunterschied.

Für eine möglichst parallele Wegeführung kommen nur die Straßen Auf der Hüls, ein Weg entlang der Bahntrasse zwischen Auf der Hüls und der Charlottenburger Straße und die Gringelstraße in Betracht. Die Gringelstraße hat eine wassergebundene Oberfläche. Im Bereich der Bahntrasse war ein noch ca. 150 m langer unbefestigter Teilbereich vorhanden, welcher unter Vorgaben der Umweltbehörden wassergebunden ausgebaut wurde musste und seit der KW 44 vorhanden und befahrbar ist.



Abbildung 1: Wegelücke Umleitungsstrecke Radverkehr vor Umbau



Abbildung 2: Umleitungsstrecke Radverkehr nach Umbau



Abbildung 3: Umleitungsstrecke Radverkehr nach Umbau



Abbildung 4: Querung Charlottenburger Allee

Radwegknotenpunktsystem

Im Rahmen der Vollsperrung entfällt der Knotenpunkt 51 und damit auch die zugehörigen Wegeverbindungen (22-51, 23-51, 26- 51). Der Knotenpunkt 51 sollte auf Höhe der Einmündung Haarbachtalstraße und Reuterweg verschoben werden.

Die Anlage 3 zeigt das betroffene Radwegknotenpunktsystem und mögliche alternative Wegführungen und erforderliche Anpassungen der Knotenpunktbeschilderung, welche im Rahmen der Erstellung der Umleitungsbeschilderung durch die Autobahn GmbH zu beachten sind. Die Hauptwegeverbindungen könnten dann sein:

- Eilendorf - Haaren über die Gringelstraße
- Eilendorf - Haaren (Bereich Haarberg) über die Knoten 23 und 25
- Stolberg bzw. Verlautenheide - Haaren nur über den Knoten 23, die Haarener Gracht und Gärtnerstraße.

Im Rahmen der Teilspernung sollte weiterhin der Knotenpunkt 51 z.B. auf Höhe der Einmündung Haarbachtalstraße-Reuterweg verschoben bleiben. Die Wegführung von Stolberg bzw. Verlautenheide - Haaren über den Knoten 23 und die Haarener Gracht und Gärtnerstraße sollte aufrechterhalten werden, um das Verkehrsaufkommen im Bereich der Schutzeinhausung möglichst gering zu halten. Hierdurch entstehen keine relevanten Umwege für den Radverkehr.

Wanderknotenpunktsystem

Im Rahmen der Vollsperrung entfallen die Knotenpunkte 6 und 29 und damit auch die zugehörigen Wegeverbindungen (6-7, 6-27, 6-29, 29-28, 29-5). Dies ist an den entsprechenden Knotenpunkten kenntlich zu machen. Außerdem müssen alternative Wegeverbindungen geschaffen und ausgeschildert werden (5-28, 3-5) (siehe Anlage 4).

Im Rahmen der Teilspernung entfällt weiterhin der Knoten 29 und damit zugehörige Wegeverbindungen (6-29,5-29, 28-29). Es müssen alternative Wegeverbindungen geschaffen bzw. beibehalten und ausgeschildert werden (5-28, 5-6, 3-5 könnte weiter beibehalten werden, siehe Anlage 4). Die Querung der Baustelle im Bereich des Neubaus der Brücke soll mittels einer Schutzeinhausung möglich sein.

Die Anlage 4 zeigt das betroffene Wanderknotenpunktsystem und mögliche alternative Wegführungen und erforderliche Anpassungen an der Knotenpunktbeschilderung, welche im Rahmen der Erstellung der Umleitungsbeschilderung durch die Autobahn GmbH zu beachten sind.

Es sollte zumindest auf den Internetseiten der Stadt Aachen eine aktualisierte Baustellenkarte für das Wander-Knotenpunktsystem Haaren und Verlautenheide zur Verfügung gestellt werden.

Schutzeinhausung

Bezüglich der Schutzeinhausung wurde am 16.8.23 in der BV folgende Stellungnahme seitens der Autobahn GmbH gegeben:

“...die Position der Autobahn relativ klar ist und extra eine Radwegeverbindung hergestellt wird. Diese wird mit Bundesmitteln bezahlt. Die vorgesehene Schutzeinhausung ist in der Art und Größe so zugelassen und wird daher als kostengünstigste Variante genutzt. Ansonsten gäbe dies ein Problem mit der Finanzierung, da es eine Sonderkonstruktion darstellen würde. Die Finanzierung einer solchen Sonderkonstruktion könne er nicht begründen. Die vorgestellte Einhausung stelle auch die größte Einhausung dar. Diese endet bei einer Breite von 2,50m. Selbst bei 3m wäre ein Sicherheitsabstand derart nicht möglich, wenn E-bikes mit 25 km/h durchfahren würden. Zwei Einhausungen wären auch nicht möglich, denn dort gerät man mit der eigenen Baulogistik in Konflikt. Daher wird an dieser Stelle in Zukunft nur ein Schieben der Fahrräder möglich sein.“

Fazit

Die BV Haaren wird bezüglich der hier dargestellten Sachlage kontinuierlich informiert. Die angestrebte Wegeverbindung von Haaren nach Eilendorf wurde hergestellt. Die Ausarbeitung der Planung der Umleitungsbeschilderung steht seitens der Autobahn GmbH noch aus. Darüber hinaus sollen die Umleitungsbeschilderungen seitens der Pressestelle der Stadt auch bekannt gegeben werden. Die Wirksamkeiten der Umleitungsstrecken werden nach Ausschilderung und Inbetriebnahme überprüft.

Anlage/n:

- Anlage 1 Antrag der Bezirksfraktionen in der BV Aachen-Haaren 09.03.2022
- Anlage 2 Antrag Grüne BV Haaren vom 03.04.2022
- Anlage 3 Sachstandsanfrage Grünen vom 26.11.2022
- Anlage 4 Informations- und Arbeitsgruppen
- Anlage 5 Ausgeschildertes Radnetz
- Anlage 6 Wander-Knotenpunktsystem Haaren und Verlautenheide

3. Mai 2022

Beschlussauszug

Sitzung der Bezirksvertretung Aachen-Haaren vom 09.03.2022

An

.....

Mitteilung an die BV Haaren / FBA StUB

Antrag der Grünen Fraktion in der BV Haaren - Umleitungsstrecke für den Fuß- und Radverkehr zwischen Haaren und Eilendorf während der Sperrphasen der Wegeverbindungen unter der Haarbachtalbrücke
Vorlage: BA 3/0049/WP18

J. Küppers CDU/SPD

Bezirksvertreter Küppers bittet darum, die Anträge aus den Tagesordnungspunkten 17 und 18 zusammen zu fassen.

Bezirksvertreter Kogel ist mit der Zusammenfassung der beiden Anträge einverstanden.

In der Bezirksvertretung ist man sich einig, dass über die Anträge aus TOP 17 und TOP 18

dennoch separat abgestimmt und beschlossen wird. Bezirksvertreter Küppers stellt im

Nachgang einen Beschlussvorschlag zur Verfügung. Der Auftrag an die Verwaltung soll

zusammengefasst werden. Es wird darum gebeten, im Protokoll entsprechend zu vermerken, dass die Anträge zusammengefasst werden.

Inhaltlich erfolgen zu dem Tagesordnungspunkt keine Wortmeldungen.

Beschluss (einstimmig):

Die Bezirksvertretung Aachen-Haaren beauftragt die Verwaltung, für die während der anstehenden Baumaßnahmen unumgänglichen Sperrungsphasen der Wege unterhalb der Autobahnbrücke der A 544 (Haarbachtalbrücke) alternative Wegeverbindungen für en Fuß- und Radverkehr zwischen Haaren und Eilendorf zu ertüchtigen, gut auszuschildern und dies entsprechend bekannt zu machen.

An Herrn Bezirksbürgermeister
Daniel Hecker
Bezirksamt Haaren
Germanusstr. 32-34
52080 Aachen

nachrichtlich

Herrn Bezirksamtsleiter
Ron-Roger Breuer

Montag, 21. Februar 2022

Umleitungsstrecke für den Fuß- und Radverkehr zwischen Haaren und Eilendorf während der Sperrphasen der Wegeverbindungen unter der Haarbachtalbrücke

Sehr geehrter Herr Hecker,

die Fraktion Bündnis '90 / Die Grünen beantragt für die Sitzung der Bezirksvertretung Aachen-Haaren am Mittwoch, 09. März 2022 die Aufnahme des o.a. Tagesordnungspunktes und folgenden Beschluss zu fassen:

Die Verwaltung wird beauftragt, für die während der anstehenden Baumaßnahmen unumgänglichen Sperrungsphasen der Wege unterhalb der Autobahnbrücke der A 544 (Haarbachtalbrücke) alternative Wegeverbindungen für den Fuß- und Radverkehr zwischen Haaren und Eilendorf zu ertüchtigen, gut auszuschildern und dies entsprechend bekannt zu machen.

Begründung:

Sperrphasen für den Rad- und Fußverkehr unterhalb der Haarbachtalbrücke werden im Zuge des Neubaus unvermeidbar sein. Im Rahmen der Verkehrswende sind Alternativrouten unbedingt erforderlich. Eine Möglichkeit, den Fuß- und Radweg von Haaren nach Eilendorf umzuleiten, wäre: Entlang der Straße Auf der Hüls, nach der Brückenunterführung geht links ein zunächst geteilter Weg entlang des Werksgeländes der Spedition Hammer, der parallel zum Bahngleis verläuft, über die Charlottenburger Allee hinweg. Auf der anderen Seite führt der Weg zum Friedhof Hüls und dem Jüdischen Friedhof und weiter geradeaus in die Gringelstraße nach Eilendorf.

Dazu müsste der Wegezustand geprüft und die Streckenabschnitte vor und hinter der Charlottenburger Allee ertüchtigt und für den Radverkehr freigegeben werden. Außerdem sollte die Umleitung gut ausgeschildert und beworben werden.

Mit freundlichem Gruß

Elke Vogelgesang

Fraktionssprecherin

Verwaltungsgebäude Katschhof
Johannes-Paul-II-Str. 1
Raum 104
D-52062 Aachen

Tel. 0241 432 7217
Fax: 0241 432 7213
gruene.fraktion@mail.aachen.de

Seite 1 von 1



Herrn
Bezirksbürgermeister Daniel Hecker
Germanusstraße 32 – 34
52080 Aachen

Antrag gemäß § 3 Absatz 1 Satz 2 der Geschäftsordnung zur Aufnahme in die Tagesordnung der Bezirksvertretungssitzung vom 09.03.2022

ERNEUERUNG DER BAB-BRÜCKE ÜBER DAS HAARBACHTAL

Sehr geehrter Herr Bezirksbürgermeister Hecker,

Hiermit beantragen die Fraktionen der SPD und CDU in der Bezirksvertretung Aachen-Haaren:

Die Verwaltung wird beauftragt, bei der Autobahn GmbH des Bundes, Niederlassung Rheinland, Außenstelle Euskirchen begleitende Maßnahmen zum Ersatzneubau der Autobahnbrücke über das Haarbachtal vorzutragen und umzusetzen. Sollten Teile der nachfolgenden Vorschläge bereits geplant sein, sind sie obsolet.

Nach den bisherigen Informationen wird während der ca. vierjährigen Bauphase keine Unterquerung für Fußgänger und Radfahrer möglich sein. D.h. sowohl Saurensgrasse (Fußweg ab Auf der Hüls) als auch Haarbachtalstrasse – Nirmir Weg bzw. Schönebergstrasse sind in der Bauphase nicht nutzbar.


Die östliche Auswegroute wird über die Haarener Gracht erfolgen. Nach der Unterquerung der Autobahn sollte ein direkter Weg zum Regenrückhaltebecken mit Anschluss an den Nirmir Weg bzw. die Schönebergstraße erlaubt sein. Falls dies nicht möglich ist, sollte der Wasserverband gebeten werden, die alte Überquerung des Dammes am Regenrückhaltebecken befristet zu gestatten.

Die westliche Umleitung wird vermutlich über Auf der Hüls zum Kreisverkehr führen und dann über die Charlottenburger Allee ins Haarbachtal. Hier sollte der Weg, der vor der Bahnüberquerung (Talbotbahn) links zu Gebäuden der Firma Hammer bzw. zu Gewächshäusern des Gartencenters führt, am bisherigen Ausbauende noch ca. 100 m weiter gebaut werden, um so einen direkten Anschluss an die Charlottenburger Allee zu bekommen. Für Fußgänger (mit und ohne Hund) sowie Radfahrer ist diese Verbindung erheblich kürzer und ruhiger, sie könnte in das Wegeprogramm für Haaren aufgenommen werden.

Ein Anschluss an den Nirmir Weg bzw. nach Verlautenheide ist über die Schönebergstraße denkbar. Die Bezirksvertretung beantragt zusätzlich am Ende der Charlottenburger Allee für Fußgänger und Radler eine Verbindung zum Nirmir Weg zu schaffen, entweder entlang der bisherigen Baugrenze Richtung Regenrückhaltebecken oder einfach geradeaus in Richtung Verlautenheide.

Mit freundlichen Grüßen


Tobias Küppers
Fraktionsvorsitzender SPD


Franz-Josef Kögel
Fraktionsvorsitzender CDU

An
Herrn Bezirksbürgermeister
Daniel Hecker
Bezirksamt Haaren
Germanusstr. 32-34
52080 Aachen

nachrichtlich

Herrn Bezirksamtsleiter
Ron-Roger Breuer

Sonntag, 03. April 2022

Zweckmäßige Anlage des Fuß- und Fahrradtunnels / Umleitungsstrecke als Alternativstrecke für den Radverkehr zwischen Haaren und Eilendorf während der gesamten Bauphase der Haarbachtalbrücke

Sehr geehrter Herr Hecker,

die Fraktion Bündnis '90 / Die Grünen beantragt für die Sitzung der Bezirksvertretung Aachen-Haaren am Mittwoch, 04.05.2022 die Aufnahme des o.a. Tagesordnungspunktes und folgenden Beschluss zu fassen:

Die Bezirksvertretung Haaren beauftragt die Verwaltung, in den Gesprächen mit der Autobahn GmbH die Belange der Bezirksvertretung Haaren zu berücksichtigen und sicherzustellen, dass der geplante Schutzunnel in der Haarbachtalstraße so angelegt werden kann, dass er die Durchfahrt für Fahrradfahrende erlaubt sowie die von der Fraktion Bündnis '90 / Die Grünen vorgeschlagene Umleitungsstrecke als Entlastungsrouten für den Radverkehr ab Beginn der Bauphase zur Verfügung steht.

Begründung:

In der letzten Sitzung der Bezirksvertretung Aachen-Haaren hat die Autobahn GmbH die Pläne für den Abriss und Neubau der Haarbachtalbrücke präsentiert.

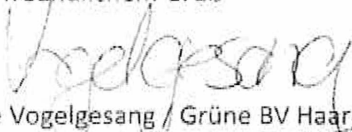
Die Baumaßnahmen haben zur Folge, dass die von Pendler*innen und Schüler*innen der Berufsbildenden Schulen sowie von Sportler*innen zur städtischen Sportstätte Neuköllner Straße stark genutzte Fahrradverbindung zwischen Haaren, Verlautenheide und Eilendorf während des Abrisses und der anschließenden Bauphase nicht im gewohnten Umfang zur Verfügung steht.

Eine attraktive und schnelle Radverbindung ist zum Schutz der Radfahrenden, aber auch im Sinne der

Verkehrswende während der gesamten Bauphase zwingend notwendig. Da die Wegeverbindung stark frequentiert wird, ist es zur Entlastung des Fuß- und Radwegtunnels wünschenswert, dass die Umleitungsstrecke – insbesondere für E-Bikes – von Beginn der Baumaßnahme verfügbar sein. Das zeitliche Vorziehen der Ertüchtigung und Beschilderung der Umleitungsstrecke führt nicht zu Mehrkosten.


Der für die Haarbachtalstraße vorgesehene Schutztunnel wird aufgrund der aktuell vorgesehenen Maße nicht für Radfahrende nutzbar sein. Daher ist zum Schutz aller Verkehrsteilnehmenden das Einrichten zwei getrennter Tunnel für Radfahrende und Fußgänger*innen in Betracht zu ziehen.

Mit freundlichem Gruß


Elke Vogelgesang / Grüne BV Haaren

An Herrn Bezirksbürgermeister
Daniel Hecker
Bezirksamt Haaren
Germanusstr. 32-34
52080 Aachen

Vllll



nachrichtlich

Herrn Bezirksamtsleiter
Ron-Roger Breuer

Sonntag, 26.11.2022

Sachstandsanfrage zum Umsetzungsplan der zweckmäßigen Anlage des Fuß- und Fahrrad隧nells sowie der Umleitungsstrecke als Alternativstrecke für den Radverkehr zwischen Haaren und Eilendorf während der gesamten Bauphase der Haarbachtalbrücke

Sehr geehrter Herr Hecker,

die Fraktion Bündnis '90 / Die Grünen beantragt für die Sitzung der Bezirksvertretung Aachen-Haaren am Mittwoch, 07.12.2022 die Aufnahme des o.a. Tagesordnungspunktes und folgenden Beschluss zu fassen:

Die Bezirksvertretung Haaren beauftragt die Verwaltung den aktuellen Sachstand der Gespräche mit der Autobahn GmbH sowie den Umsetzungsplan des Schutztunnels und der Radumleitungsstrecke schriftlich in der nächsten Sitzung darzulegen.

Begründung:

In der Sitzung vom 04.05.2022 wurde von der Fraktion Bündnis '90 / Die Grünen beantragt, dass die Belange der Bezirksvertretung Haaren hinsichtlich eines zweckmäßigen Schutztunnels in der Haarbachtalstraße für eine ausreichend gute Durchfahrt für Fahrradfahrende (beide Richtungen) sowie der vorgeschlagenen Umleitungsstrecke als Entlastungsrouten für den Radverkehr ab Beginn der Bauphase sichergestellt werden sollen.

28

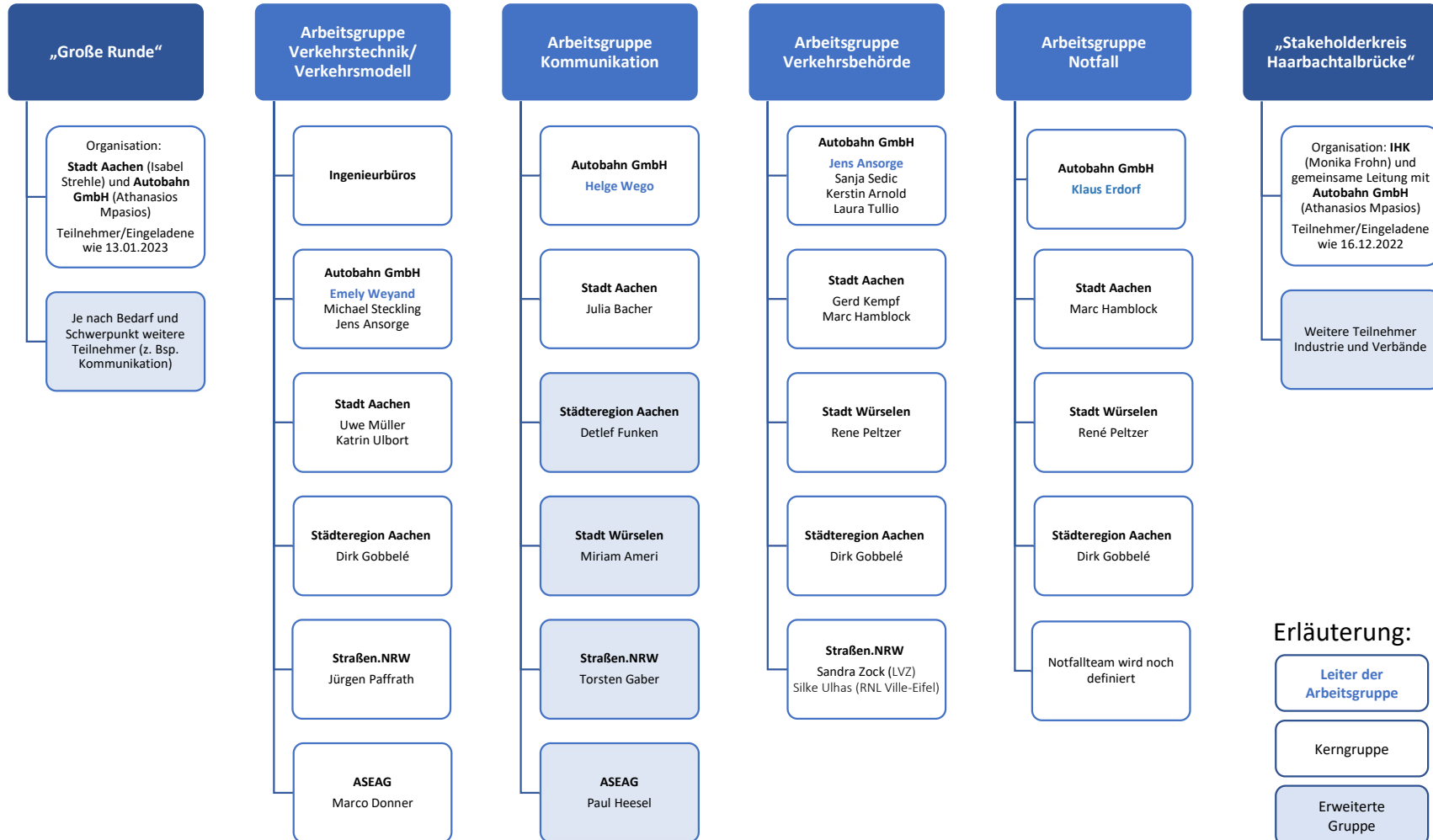
Laut Planungen der Autobahn GmbH steht die Erneuerung der Haarbachtalbrücke in nächster Zeit an, daher wird um einen Sachstandsbericht der Anfrage aus Mai 2022 gebeten.

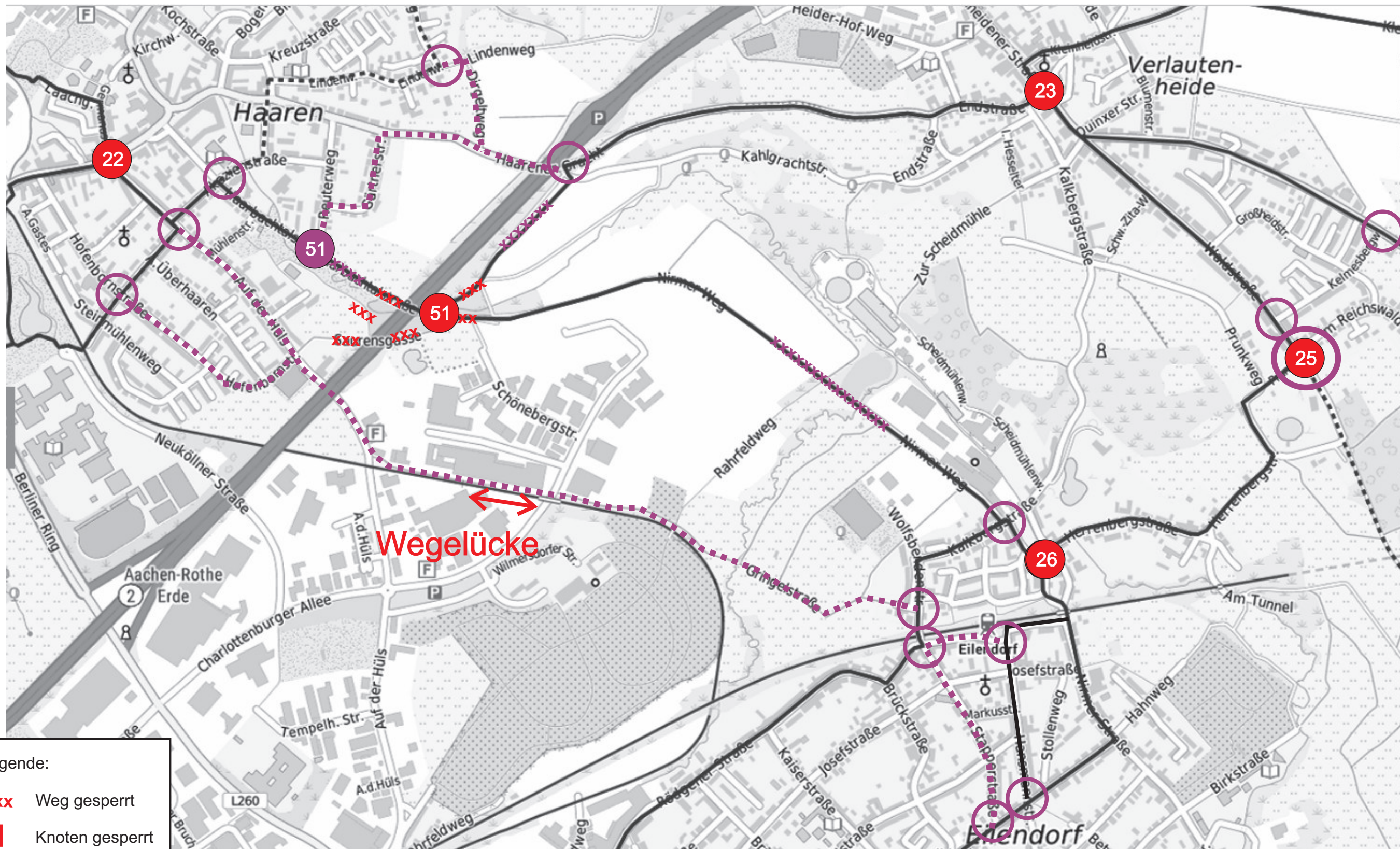
Mit freundlichem Gruß



Elke Vogelgesang / Grüne BV Haaren

Sperrung Haarbachtalbrücke (A544) – Informations- und Arbeitsgruppen

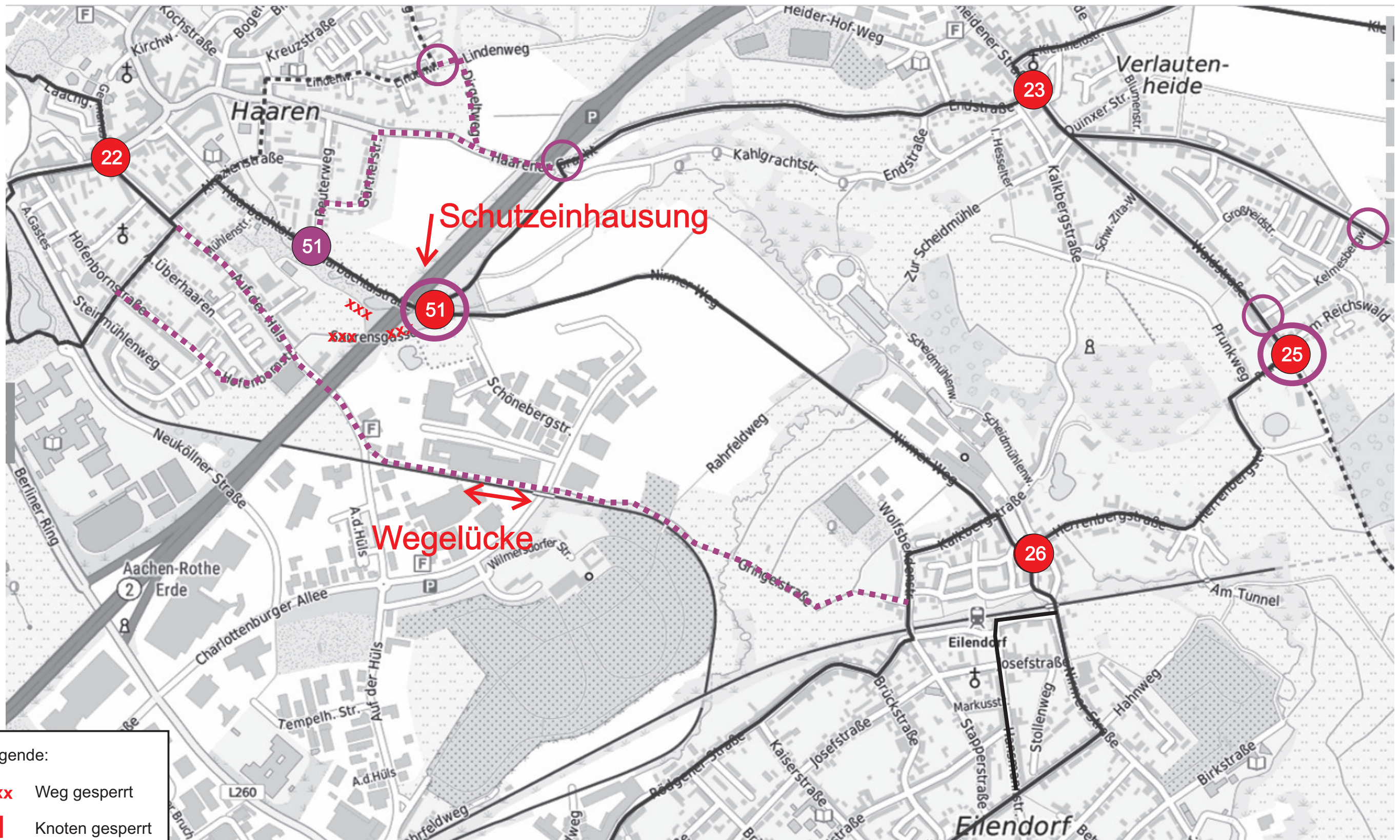




Legende:

- xxx Weg gesperrt
- Knoten gesperrt
- Knoten anpassen
- xxx entfallende Wegeverbindung
- - - Umleitung

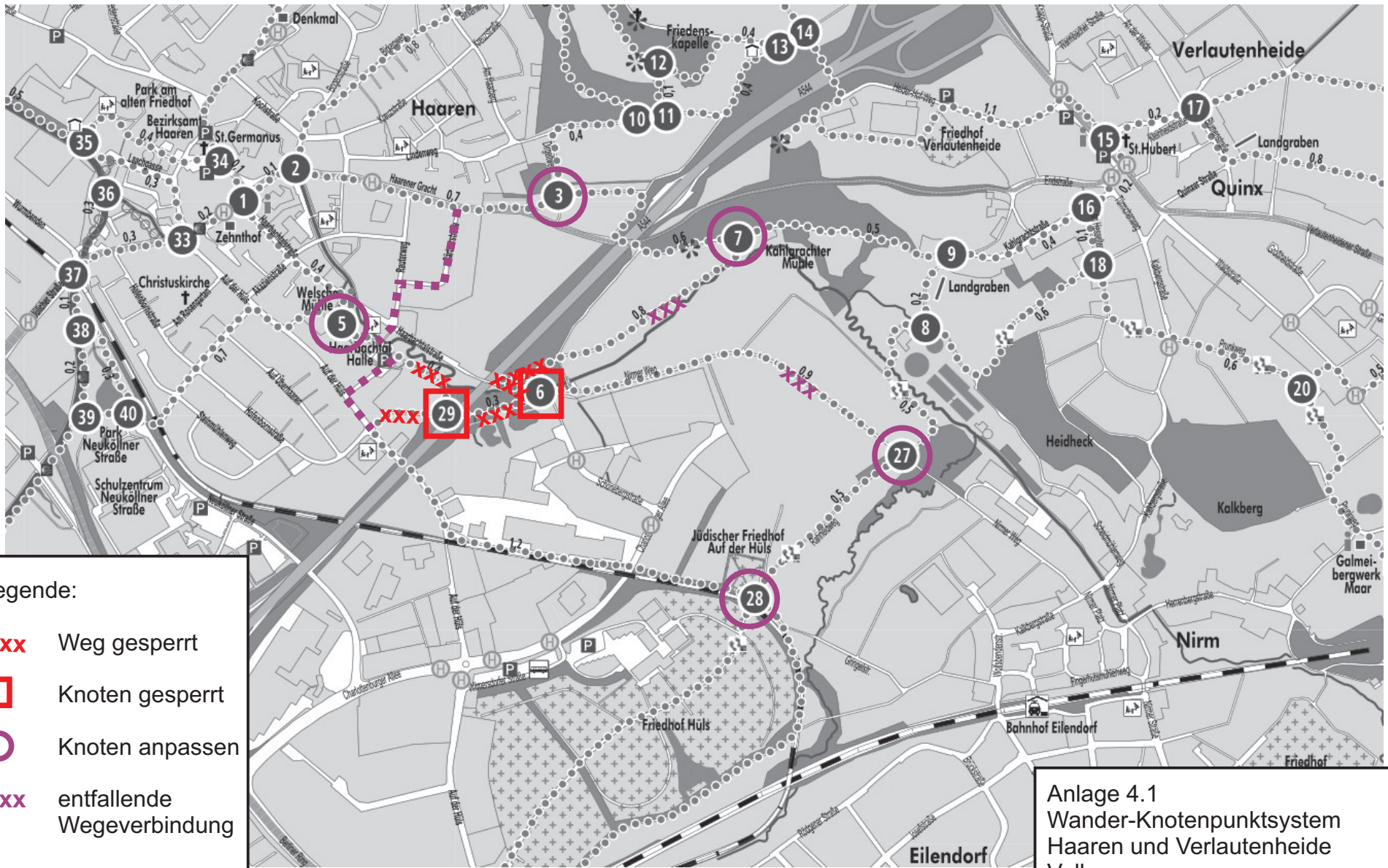
Anlage 3.1
ausgeschildertes Radnetz
Vollsperrung



Legende:

- xxx Weg gesperrt
- Knoten gesperrt
- Knoten anpassen
- xxx entfallende Wegeverbindung
- - - Umleitung

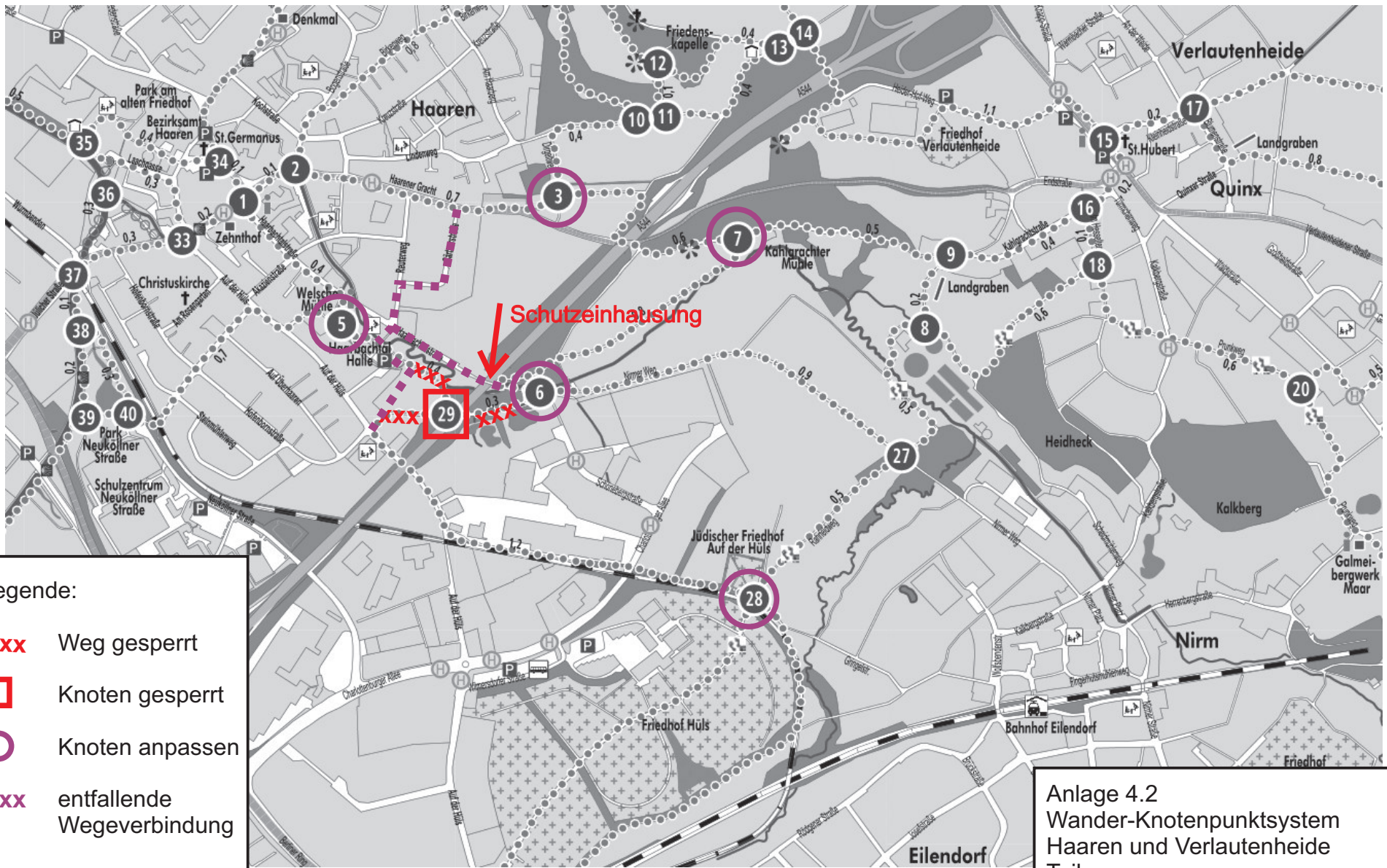
Anlage 3.2
ausgeschildertes Radnetz
Teilspernung



Legende:

- xxx Weg gesperrt
- Knoten gesperrt
- Knoten anpassen
- xxx entfallende Wegeverbindung
- - - Umleitung

Anlage 4.1
Wander-Knotenpunktsystem
Haaren und Verlautenheide
Vollsperrung



Legende:

- xxx** Weg gesperrt
- Knoten gesperrt
- Knoten anpassen
- xxx** entfallende Wegeverbindung
- Umleitung

Anlage 4.2
Wander-Knotenpunktsystem
Haaren und Verlautenheide
Teilspernung