

Vorlagennummer: FB 60/0151/WP18
Öffentlichkeitsstatus: öffentlich
Datum: 14.10.2024

Neufassung der Stellplatzsatzung der Stadt Aachen

Vorlageart: Entscheidungsvorlage
Federführende Dienststelle: FB 60 - Vertrags-, Vergabe- und Fördermittelmanagement
Beteiligte Dienststellen: FB 30 - Fachbereich Recht und Versicherung
 FB 63 - Fachbereich Bauaufsicht
 FB 61 - Fachbereich Stadtentwicklung und Stadtplanung
 FB 68 - Mobilität und Verkehr
 FB 62 - Fachbereich Geoinformation und Bodenordnung
Verfasst von: DEZ I, FB 01/100
Ziele: nicht eindeutige Klimarelevanz

Beratungsfolge:

Datum	Gremium	Zuständigkeit
16.01.2025	Mobilitätsausschuss	Anhörung/Empfehlung
23.01.2025	Planungsausschuss	Anhörung/Empfehlung
28.01.2025	Finanzausschuss	Anhörung/Empfehlung
05.02.2025	Rat der Stadt Aachen	Entscheidung

Beschlussvorschlag:

Der **Mobilitätsausschuss** nimmt die Ausführungen der Verwaltung zur Kenntnis. Er empfiehlt dem Rat der Stadt die in der Anlage beigefügte Neufassung der Stellplatzsatzung der Stadt Aachen zu beschließen.

Der **Planungsausschuss** nimmt die Ausführungen der Verwaltung zur Kenntnis. Er empfiehlt dem Rat der Stadt in der Anlage beigefügte Neufassung der Stellplatzsatzung der Stadt Aachen zu beschließen.

Der **Finanzausschuss** nimmt die Ausführungen der Verwaltung zur Kenntnis. Er empfiehlt dem Rat der Stadt die in der Anlage beigefügte Neufassung der Stellplatzsatzung der Stadt Aachen zu beschließen.

Auf Vorschlag der Verwaltung und Empfehlung des Mobilitätsausschusses, des Planungsausschusses und des Finanzausschusses beschließt der **Rat der Stadt Aachen** die in der Anlage beigefügte Neufassung der Stellplatzsatzung der Stadt Aachen.

Die Ratsanträge Nr. 052/18 und Nr. 133/18 gelten damit als erledigt.

Finanzielle Auswirkungen:

	JA	NEIN	
	X		

PSP-Element 5-100201-900-00400-900-1 „Ablösebetr. zur Schaff. öffentl. Parkpl. -J-“ in Verbindung mit der Finanzposition 68820000 „Beitragsähnliche Entgelte f. Investitionstätigkeit“

Investive Auswirkungen	Ansatz 2024	Fortgeschriebener Ansatz 2024	Ansatz 2025 ff.	Fortgeschriebener Ansatz 2025 ff.	Gesamtbedarf (alt)	Gesamtbedarf (neu)
Einzahlungen	700.000	700.000	2.100.000	2.100.000	700.000	700.000
Auszahlungen	0	0	0	0	0	0
Ergebnis	0	0	0	0	0	0
<i>+ Verbesserung / - Verschlechterung</i>	0		0			
	Deckung ist gegeben/ keine ausreichende Deckung vorhanden		Deckung ist gegeben/ keine ausreichende Deckung vorhanden			

konsumtive Auswirkungen	Ansatz 20xx	Fortgeschriebener Ansatz 20xx	Ansatz 20xx ff.	Fortgeschriebener Ansatz 20xx ff.	Folgekosten (alt)	Folgekosten (neu)
Ertrag	0	0	0	0	0	0
Personal-/ Sachaufwand	0	0	0	0	0	0
Abschreibungen	0	0	0	0	0	0
Ergebnis	0	0	0	0	0	0
<i>+ Verbesserung / - Verschlechterung</i>	0		0			
	Deckung ist gegeben/ keine ausreichende Deckung vorhanden		Deckung ist gegeben/ keine ausreichende Deckung vorhanden			

Weitere Erläuterungen (bei Bedarf):

Die finanziellen Auswirkungen der Neufassung der Stellplatzsatzung sind derzeit noch nicht konkret bezifferbar (s. Erläuterungen).

Klimarelevanz:

Bedeutung der Maßnahme für den Klimaschutz/Bedeutung der Maßnahme für die Klimafolgenanpassung (in den freien Feldern ankreuzen)

Zur Relevanz der Maßnahme für den Klimaschutz

Die Maßnahme hat folgende Relevanz:

<i>keine</i>	<i>positiv</i>	<i>negativ</i>	<i>nicht eindeutig</i>
			x

Der Effekt auf die CO₂-Emissionen ist:

<i>gering</i>	<i>mittel</i>	<i>groß</i>	<i>nicht ermittelbar</i>
			x

Zur Relevanz der Maßnahme für die Klimafolgenanpassung

Die Maßnahme hat folgende Relevanz:

<i>keine</i>	<i>positiv</i>	<i>negativ</i>	<i>nicht eindeutig</i>
			x

Größenordnung der Effekte

Wenn quantitative Auswirkungen ermittelbar sind, sind die Felder entsprechend anzukreuzen.

Die CO₂-Einsparung durch die Maßnahme ist (bei positiven Maßnahmen):

gering unter 80 t / Jahr (0,1% des jährl. Einsparziels)

- mittel 80 t bis ca. 770 t / Jahr (0,1% bis 1% des jährl. Einsparziels)
- groß mehr als 770 t / Jahr (über 1% des jährl. Einsparziels)

Die **Erhöhung der CO₂-Emissionen** durch die Maßnahme ist (bei negativen Maßnahmen):

- gering unter 80 t / Jahr (0,1% des jährl. Einsparziels)
- mittel 80 bis ca. 770 t / Jahr (0,1% bis 1% des jährl. Einsparziels)
- groß mehr als 770 t / Jahr (über 1% des jährl. Einsparziels)

Eine Kompensation der zusätzlich entstehenden CO₂-Emissionen erfolgt:

- vollständig
- überwiegend (50% - 99%)
- teilweise (1% - 49 %)
- nicht
- nicht bekannt

Erläuterungen:

Die Bauordnung der Landes Nordrhein-Westfalen ermächtigt zum Erlass einer örtlichen Stellplatzsatzung und gibt den Gemeinden die Chance, Einfluss auf die Ausgestaltung von Bauvorhaben, auf die städtebauliche Entwicklung und auf die verkehrliche Entwicklung zu nehmen. Die kommunalen Stellplatzsatzungen erhalten dabei im Vergleich zur landesweit einheitlichen, seit 1. Juli 2022 gültigen Stellplatzverordnung NRW einen besonderen Stellenwert: Sie ermöglichen es, die Stellplatzregelungen differenziert auf örtliche Gegebenheiten und kommunale Entwicklungsstrategien auszurichten. Die Stellplatzsatzungen können mittelbar auch einen Beitrag für die kommunale Verkehrsentwicklung und das Mobilitätsmanagement leisten.

Durch die Änderung der Landesbauordnung zum 01.01.2019 wurde es erforderlich die Stellplatzsatzung der Stadt Aachen an die neuen Anforderungen der Landesbauordnung anzupassen. Daher wurde im Jahr 2018 in einem aufwendigen Prozess die Stellplatzsatzung der Stadt Aachen mit Inkrafttreten zum 01.01.2019 neugefasst. Seit dieser Neufassung der Stellplatzsatzung sind inzwischen fünf Jahre vergangen. Hinzu kommt, dass sich u.a. die Baulandschaft, Mobilitätsverhalten sowie Mobilitätsstrukturen/-angebote stetig weiterentwickeln.

Vor diesem Hintergrund war es sinnvoll und notwendig, die 2019 in Kraft getretene Stellplatzsatzung auf den Prüfstand zu stellen und weiterzuentwickeln bzw. an die stetigen Entwicklungen anzupassen. Dazu wurde ein breit angelegter und partizipativ gestalteter Evaluierungsprozess durchgeführt.

Evaluationsprozess

Die Verwaltung wurde bei dem Evaluationsprozess durch die Firma teamred, einer Innovationsberatung mit dem Schwerpunkt Mobilität, unterstützt und begleitet.

Das gemeinsame Projekt bestand aus drei Phasen: „Erkenne die Lage“, „Ergebnisse überprüfen, Ziele definieren“ und „Anwendung vorbereiten“.

In der ersten Phase „Erkenne die Lage“ wurden Interviews mit der „Aachener Baulandschaft“ vorbereitet und durchgeführt. Hierbei waren unter anderem Interviewpartner*innen aus dem Mobilitätsbereich, aus dem Hochschulbereich und aus der Baubranche vertreten. In diesen Interviews sollten Erkenntnisse darüber gewonnen werden, mit welchen Fragestellungen, Sorgen und Wünschen sich die „Aachener Baulandschaft“ beschäftigt und welche Einschätzungen zu den verschiedenen Themenstellungen vorliegen.

Auf diesen Erkenntnissen aufbauend, schloss sich die zweite Phase „Ergebnisse überprüfen, Ziele definieren“ an. Hierbei wurden auf Grundlage der Erkenntnisse aus der ersten Interviewrunde Expert*inneninterviews geführt.

In der dritten und letzten Phase „Anwendung vorbereiten“ wurden auf Grundlage der durch die Interviews gewonnenen Erkenntnisse unter der Beteiligung von externen Stakeholdern Planspiele und ein verwaltungsinterner, fachbereichsübergreifender Workshop durchgeführt.

Die Ergebnisse des Evaluationsprozesses und die daraus abgeleiteten Handlungsempfehlungen wurden dem Mobilitätsausschuss und dem Planungsausschuss durch die Verwaltung vorgestellt.

Eingeflossen in die Neufassung der Stellplatzsatzung sind u.a. die Ergebnisse des Evaluationsprozesses, die Fachexpertise der Verwaltung, die Musterstellplatzsatzung NRW inkl. Leifaden des „Zukunftsnetz Mobilität NRW“, die Grundlagen der Stellplatzverordnung NRW und interkommunale Vergleiche und Erfahrungsaustausche.

Ausgehend davon gibt es schwerpunktmäßig folgende Aspekte, die in der neuen Satzung durch Änderungen aufgegriffen wurden:

Beschaffenheit von notwendigen Stellplätzen, Fahrradabstellplätzen und Lastenfahrradabstellplätzen

Gemäß § 89 Abs. 1 Nr. 4 BauO NRW können Gemeinden durch Satzung örtliche Bestimmungen über die Zahl, Größe und Beschaffenheit der Stellplätze und Fahrradabstellplätze einschließlich deren Zubehörunutzungen

erlassen. Von dieser Möglichkeit hat die Stadt Aachen zuletzt 2018/2019 bei der Neufassung der Stellplatzsatzung Gebrauch gemacht.

Die grundsätzlichen Definitionen und Ausgestaltungsvorgaben der Stellplatzsatzung (§ 2 „Begriffe“) wurden zur besseren Lesbarkeit redaktionell geringfügig geändert und an die Empfehlungen für Anlagen des ruhenden Verkehrs (EAR) der Forschungsgesellschaft für Straßen und Verkehr (FGSV) angepasst. Neu in die Stellplatzsatzung aufgenommen wurden Lastfahrradabstellplätze.

Die in der Stellplatzsatzung festgelegten fußläufigen zumutbaren Entfernungen vom Baugrundstück zu den notwendigen Stellplätzen und Fahrradabstellplätzen entsprechen den Entfernungen der Stellplatzverordnung NRW.

Zonierung

Für die neue Einteilung des Stadtgebietes in Zonen wurde die ÖPNV-Anbindung/Verfügbarkeit (=Lagegunst) als Kriterium herangezogen. Die Zonen unterscheiden sich in der Möglichkeit der pauschalen Verringerung von Stellplätzen. Grundlegende Annahme ist, dass weniger Zu- und Abgangsverkehre zu erwarten sind, wenn ein Vorhaben sehr gut oder gut durch den ÖPNV erschlossen ist. In diesem Fall werden voraussichtlich mehr Personen den ÖPNV und nicht das eigene Kraftfahrzeug nutzen; eine geringere Pkw-Dichte ist zu erwarten.

Die Zone I entspricht dem Innenstadtgebiet. Dieses zeichnet sich durch ein sehr gutes Mobilitätsangebot und durch eine allgemein gute Erreichbarkeit ohne KFZ aus. Es wird angenommen, dass eine große Anzahl Personen den ÖPNV nutzen wird und außerdem viele Wege zu Fuß oder per Fahrrad erledigt werden. Es wird von deutlich geringeren Zu- und Abgangsverkehren ausgegangen. Aus diesem Grund schlägt die Verwaltung vor, in der Zone I die Anzahl der notwendigen Stellplätze pauschal um 50% zu reduzieren.

Die Zone II zeichnet sich durch eine gute ÖPNV-Anbindung aus. Dies bedeutet, dass montags bis freitags außerhalb der Ferienzeiten täglich mindestens 4 Fahrten pro Stunde und Richtung gewährleistet sind. Es wird von geringeren Zu- und Abgangsverkehren ausgegangen. Aus diesem Grund schlägt die Verwaltung vor, in der Zone II die Anzahl der notwendigen Stellplätze pauschal um 25% zu reduzieren.

Die Zone III bietet keine gute ÖPNV-Anbindung (= keine Lagegunst). Pauschale Reduzierungen wie in Zone I und II kommen folglich nicht in Betracht.

Die Gebietszoneneinteilung sowie die Zuordnung der einzelnen Grundstücke ergeben sich aus der Darstellung der Karte (Anlage 2) sowie der Flurstückliste (Anlage 3) der Stellplatzsatzung.

Bei Flurstücken, die zum Teil in der Gebietszone II liegen (sog. angeschnittene Flurstücke), können Antragsteller nach einer individuellen Betrachtung bei Bauantragstellung einen Nachweis über die tatsächliche Erreichbarkeit (Lagegunst) des Grundstücks erbringen, um die v.g. pauschalen Reduzierungen für ihr Bauvorhaben ebenfalls geltend zu machen.

Anzahl notwendiger Stellplätze und Abstellplätze

Die Richtzahntabelle (Anlage 1 der Stellplatzsatzung) bildet die Grundlage, um für ein konkretes Vorhaben die Anzahl der notwendigen Stellplätze und Abstellplätze für verschiedene Nutzungsarten zu ermitteln.

Die Richtzahntabelle wurde in Teilen angepasst.

Regelungen zu Mobilitätskonzepten

Vordefinierte Maßnahmen des Mobilitätsmanagements und der Mobilitätskonzepte tragen dazu bei, dass die Nutzung des Umweltverbundes gefördert wird. Es werden Anreize für ein qualitativ hochwertigeres Mobilitätsangebot am Standort geschaffen und moderne und zukunftsweisende städtebauliche Konzepte

ermöglicht.

Daher empfiehlt die Verwaltung vordefinierte Maßnahmen des Mobilitätsmanagements und Mobilitätskonzepte in die Stellplatzsatzung aufzunehmen.

Durch vordefinierte Maßnahmen kann die Anzahl der notwendigen Stellplätze in allen Zonen um bis zu 20 % und die Anzahl der notwendigen Fahrradabstellplätze in allen Zonen um bis zu 10 % dergestalt verringert werden, dass die Herstellungspflicht für bis zu 20% der notwendigen Stellplätze bzw. bis zu 10% der notwendigen Fahrradabstellplätze ausgesetzt wird.

Durch ein Mobilitätskonzept kann die Anzahl der notwendigen Stellplätze und Fahrradabstellplätze in allen Zonen um jeweils bis zu 40% dergestalt verringert werden, dass die Herstellungspflicht für diese bis zu 40% ausgesetzt wird.

Details zu den vordefinierten Maßnahmen des Mobilitätsmanagements und Mobilitätskonzepten ergeben sich aus den Anlagen 4 und 5 der Stellplatzsatzung.

Bagatelltatbestände

Auf die Herstellung von Stellplätzen und Abstellplätzen infolge von Änderungen von Bestandsanlagen kann für bestimmte Fallkonstellationen verzichtet werden. Ziel solcher Bagatellgrenzen ist es, die Umsetzung bestimmter Maßnahmen zu erleichtern, wie beispielsweise eine Nachverdichtung oder eine Umnutzung.

Die bisherige Regelung zur Umnutzung oder zum Ausbau von Dachgeschossen zu Wohnraum hat sich in der Praxis bewährt und ist daher in die neue Satzung übernommen worden.

Neu hinzugekommen sind Befreiungen für bis zu zwei zusätzliche Wohneinheiten im Bestand, wenn diese dem öffentlich-geförderten Wohnungsbau zuzuordnen sind. Darüber hinaus soll bei kleinen Verkaufsstätten und Gaststätten in Zone I bei Nutzungsänderungen im Bestand oder Gebäudeerweiterungen, die zu einer maximalen Verkaufsfläche oder Gastraumfläche bis maximal 100 qm führen, ebenfalls eine Befreiung ermöglicht werden.

Die neuen Regelungen im Hinblick auf Mobilitätskonzepte ermöglichen es außerdem den Bauherr*innen im Einzelfall bei Errichtung, Änderung oder Nutzungsänderung von Anlagen im Rahmen eines Mobilitätskonzeptes nachzuweisen, dass kein zusätzlicher Zu- und Abgangsverkehr entsteht oder zusätzlicher Zu- und Abgangsverkehr durch andere Mobilitätsmaßnahmen gedeckt werden können, sodass eine Abweichung von der Standardberechnung und den Vorgaben der notwendigen (Ab-) Stellplätze nun ermöglicht wird.

Scheitern die Mobilitätsmaßnahmen, sind die durch diese eingesparten Stellplätze und Fahrradabstellplätze mindestens teilweise zu errichten bzw. abzulösen. Für diesen Fall ist eine Sicherheitsleistung in der Regel in Form einer Bürgschaft zu erbringen.

Ablösebeträge

Ist die Herstellung notwendiger Stellplätze, Garagen und/oder notwendiger Fahrradabstellplätze nicht oder nur unter großen Schwierigkeiten möglich, so kann auf die Herstellung von notwendigen Stellplätzen und/oder notwendigen Fahrradabstellplätzen verzichtet werden, wenn die zur Herstellung Verpflichteten an die Stadt einen Geldbetrag gemäß festgelegter Bestimmungen zahlen.

In § 48 Abs. 2 BauO NRW ist gesetzlich geregelt, wofür die Gemeinden den Geldbetrag für die Ablösung von Stellplätzen und Fahrradabstellplätzen zu verwenden haben.

Unabhängig von dieser Regelung besteht nun auch die Möglichkeit in Zone I bis zu 10 % und in Zone II und III

bis zu 15 % der nach Stellplatzsatzung ermittelten notwendigen Stellplätze abzulösen. Fahrradabstellplätze können weiterhin nicht pauschal abgelöst werden.

Die Vorgabe, dass der Geldbetrag 80 vom Hundert der durchschnittlichen Herstellungskosten von Parkeinrichtungen einschließlich Grunderwerbs in der jeweiligen Gebietszone nicht überschreiten darf, ist nicht mehr Bestandteil der BauO NRW. Daher wurde diese Regelung bei der Neufassung textlich aus der Stellplatzsatzung der Stadt Aachen gestrichen. Diese Regelung bildet trotzdem weiterhin die Bezugsgröße bei der Ermittlung der Ablösebeträge.

Entsprechend der Regelung der bestehenden Stellplatzsatzung wurden die Ablösebeträge unter Bezugnahme des Baupreisindex fortgeschrieben und auf 50 €-Schritte abgerundet. Die Unterscheidungen zwischen Wohnen und anderen Nutzungen und den unterschiedlichen Zonen sind beibehalten worden.

Die Verwaltung empfiehlt, die bisherigen Zahlungsmodalitäten der Ablösebeträge beizubehalten, da die notwendigen (Ab-)Stellplätze Prüfgegenstand des Baugenehmigungsverfahrens sind.

Insofern ist der Nachweis über die Zahlung der Ablösebeträge als Ersatz zur Schaffung von notwendigen (Ab-)Stellplätzen vor der Erteilung einer etwaigen Baugenehmigung durch den Bauherrn/die Bauherrin zu erbringen.

Gleichzeitig besteht grundsätzlich für die Bauherr*innen immer die Möglichkeit einen Antrag auf Stundung der Stellplatzablösen zu stellen. Über diesen hat die Verwaltung gemäß der Dienstanweisung zum Forderungsmanagement zu entscheiden.

Die Verwaltung prüft nicht nur bei Bauabnahme, sondern jährlich mit Blick auf stellplatzreduzierende Maßnahmen und bei Bedarf, ob die Vorgaben der Stellplatzsatzung eingehalten werden.

Nach fünf Jahren ab Inkrafttreten der Satzung soll evaluiert werden, ob die Satzung die angedachte Wirkung entfaltet und ggf. nachgesteuert werden.

Inkrafttreten und Übergangsvorschriften

Die Verwaltung empfiehlt die Satzung mit Wirkung zum 01.03.2025 in Kraft treten zu lassen.

Auch in die neue Stellplatzsatzung wurde eine Übergangsregelung aufgenommen, durch die klargestellt wird, in welchen Fällen die bestehende und in welchen Fällen die neue Stellplatzsatzung anzuwenden ist. Bezugspunkt hierbei ist das bauaufsichtliche Verfahren.

Auf Bauvorhaben, deren bauaufsichtliche Verfahren bereits vor dem Zeitpunkt des Inkrafttretens dieser Satzung eingeleitet sind, sind die Bestimmungen dieser Satzung nur insoweit anzuwenden, als dass sie günstigere Regelungen beinhalten.

Für Bauvorhaben, deren bauaufsichtliche Verfahren nach dem Zeitpunkt des Inkrafttretens dieser Satzung eingeleitet werden, findet die neue Satzung Anwendung.

Notwendige Stellplätze und Fahrradabstellplätze, die auf Grund von bestandskräftigen Baugenehmigungen errichtet wurden bzw. zu errichten sind, bleiben von dieser Satzungsänderung unberührt. Entsprechend können keine Änderungsanträge genehmigt werden, die ohne weitere Änderungen des Bauvorhabens ausschließlich die Anzahl der notwendigen Stellplätze / Fahrradabstellplätze auf die Anzahl der nach der neuen Satzung erforderlichen Stellplätze / Fahrradabstellplätze reduzieren.

Die Verwaltung hat die Wirkung Satzung nach 5 Jahren zu evaluieren und dem Rat zu berichten

Finanzielle Auswirkungen

Die finanziellen Auswirkungen der Neufassung der Stellplatzsatzung sind zum aktuellen Zeitpunkt nicht valide bezifferbar.

In jedem Fall kann festgehalten werden, dass sich durch die Anwendung der neuen Stellplatzsatzung deutliche Verschiebungen ergeben werden. Einerseits haben sich die Ablösebeträge je zu schaffenden Stellplatz im Vergleich zur bisher gültigen Stellplatzsatzung deutlich erhöht, sodass je Stellplatz bei Ablösung ein wesentlich höherer Betrag eingenommen wird. Andererseits werden sich aufgrund der Vielzahl der neuen Möglichkeiten zur Reduzierung der Stellplatzherstellungspflicht und Fahrradstellplatzherstellungspflicht sowie der pauschalen Minderung der zu schaffenden Stellplätze und Fahrradabstellplätze (50% in Zone I und 25% in Zone II) die Ablösebeträge in Summe deutlich reduzieren. Ob und inwieweit das durch die Erhöhung des einzelnen Ablösebetrags kompensiert wird, ist nicht abzusehen.

Ferner ist zu beachten, dass Ablösebeiträge auch in Folgejahren der eigentlichen Schaffung von Stellplätzen im Falle der späteren tatsächlichen Nichterreichung/Nichtumsetzung eines geplanten - die Anzahl der notwendigen Stellplätze und Fahrradabstellplätze reduzierenden - Mobilitätskonzeptes fällig werden können.

Darüber hinaus ist ebenfalls auf mögliches zusätzlich notwendiges Personal zur Evaluierung der Stellplatzsatzung hinzuweisen.

Die Verwaltung empfiehlt dem Rat der Stadt Aachen die in der Anlage beigefügte Neufassung der Stellplatzsatzung der Stadt Aachen zu beschließen.

Anlage/n:

Stellplatzsatzung inkl. ihrer Anlagen:

Anlage 1: Anzahl der notwendigen Stellplätze und Fahrradabstellplätze

Anlage 2: Gebietszoneneinteilung gem. § 5 der Satzung

Anlage 3: Flurstückliste

Anlage 4: Auswahl vordefinierter Maßnahmen

Anlage 5: Mobilitätskonzepte

Anlage/n:

1 - Neue Stellplatzsatzung (öffentlich)

2 - Anlage 1_Anzahl der notwendigen Stellplätze und Fahrradabstellplätze (öffentlich)

3 - Anlage 2_Gebietszoneneinteilung gem. § 5 der Satzung (öffentlich)

4 - Anlage 3_Flurstuecke _GZ_I (öffentlich)

5 - Anlage 3_Flurstuecke angeschnitten_GZ_II (öffentlich)

6 - Anlage 3_Flurstuecke_GZ_II (öffentlich)

7 - Anlage 3_Flurstuecke_GZ_III (öffentlich)

8 - Anlage 4 -Auswahl vordefinierter Maßnahmen (öffentlich)

9 - Anlage 5 - Mobilitätskonzepte (öffentlich)

Stellplatzsatzung der Stadt Aachen

vom _____

Aufgrund des § 89 Absatz 1 Nr. 4 der Bauordnung für das Land Nordrhein-Westfalen vom 21. Juli 2018 (GV. NRW. S. 421), zuletzt geändert durch Gesetz vom 31. Oktober 2023 (GV. NRW. S. 1172) und des § 7 der Gemeindeordnung für das Land Nordrhein-Westfalen in der Fassung der Bekanntmachung vom 14. Juli 1994 (GV. NRW. 1994, S. 666), zuletzt geändert durch Gesetz vom 05. Juli 2024 (GV. NRW. S. 444), hat der Rat der Stadt Aachen in seiner Sitzung am _____ folgende Satzung beschlossen:

§ 1 Geltungsbereich

- (1) Die Satzung gilt für das gesamte Gebiet der Stadt Aachen (= Stadtgebiet).
- (2) Diese Satzung regelt die Pflicht, bei der Errichtung, Änderung oder Nutzungsänderung von Anlagen, bei denen (im Fall der Änderung oder Nutzungsänderung zusätzlicher) Zu- und Abgangsverkehr zu erwarten ist, notwendige Stellplätze für Kraftfahrzeuge und Fahrräder einschließlich Lastenfahrräder herzustellen, sowie deren Zahl, Größe und Beschaffenheit.
- (3) Regelungen in Bebauungsplänen oder sonstigen Satzungen, die von Regelungen dieser Satzung abweichen, gehen den Regelungen dieser Satzung vor.

§ 2 Begriffe

- (1) **Stellplätze** sind Flächen, die dem Abstellen von Kraftfahrzeugen außerhalb der öffentlichen Verkehrsflächen dienen.
- (2) **Garagen** sind Gebäude oder Gebäudeteile zum Abstellen von Kraftfahrzeugen
- (3) **Fahrradabstellplätze** sind Flächen, die dem Abstellen von Fahrrädern außerhalb der öffentlichen Verkehrsfläche dienen. Abstellplätze für Fahrräder müssen von der öffentlichen Verkehrsfläche ebenerdig oder durch Rampen, Aufzüge oder vergleichbare Einrichtungen verkehrssicher und leicht erreichbar sein.

Abstellplätze für Fahrräder müssen

1. mit ausreichender Manövriertfläche einzeln leicht zugänglich sein,
2. einen sicheren Stand und eine Sicherung gegen Diebstahl ermöglichen und
3. eine Fläche von
 - mindestens 2,00 m x 0,75 m pro Fahrrad bei ebenerdig angeordneten Fahrradabstellplätzen,
 - mindestens 0,5 m² pro Fahrrad bei vertikalen Hängesystemen mit Hebeunterstützung,
 - mindestens 0,4 m² pro Fahrrad bei Doppelparksystemen mit höhenversetzter Einstellung der Vorderräder und Hebeunterstützung,

Falls Abstellplätze für Fahrräder von einer öffentlichen Verkehrsfläche (Gehweg) aus erreicht werden, ist eine Mindestgehwegbreite von 1,5 m erforderlich.

- (4) **Lastenfahrradabstellplätze** oder Abstellplätze für Fahrräder mit Kinder- oder Lastenanhängern sind Flächen, die dem Abstellen von Lastenfahrrädern oder dem Abstellen von Fahrrädern mit Kinder- oder Lastenanhängern außerhalb der öffentlichen Verkehrsfläche dienen.

Lastenfahrradabstellplätze und Abstellplätze für Fahrräder mit Kinder- oder Lastenanhängern müssen von der öffentlichen Verkehrsfläche ebenerdig oder durch Rampen, Aufzüge oder vergleichbare Einrichtungen verkehrssicher und leicht erreichbar sein.

Sie müssen

- mit ausreichend größeren Manövriertfläche (2,50 m) einzeln leicht zugänglich sein,
- einen sicheren Stand ermöglichen und
- über eine Sicherungsmöglichkeit für das Anschließen des Rahmens gegen Diebstahl verfügen.

Eine Fläche von mindestens 3,00 qm pro Lastenfahrrad ist bei ebenerdig angeordneten Lastenfahrradabstellplätzen zur Verfügung zu stellen.

- (5) Notwendige Stellplätze und Fahrradabstellplätze sind auf dem Baugrundstück oder in zumutbarer Entfernung davon auf einem geeigneten Grundstück, dessen Benutzung für diesen Zweck öffentlich-rechtlich gesichert ist, herzustellen und dauerhaft zu unterhalten.

- (6) Als **zumutbare Entfernung** gilt für notwendige Stellplätze vom Baugrundstück eine fußläufige Entfernung von maximal 500 Metern und bei Wohnbauvorhaben eine Entfernung von maximal 300 Metern. Für Fahrradabstellplätze gilt vom Baugrundstück eine fußläufige Entfernung von maximal 100 Metern.

Für (Fach-)Hochschulen/Universitäten gilt für notwendige Stellplätze abweichend von den Sätzen 1 und 2 vom Baugrundstück eine fußläufige Entfernung von maximal 800 Metern.

Wenn Gründe des Verkehrs dies erfordern, kann im Einzelfall bestimmt werden, dass die Stellplätze auf dem Baugrundstück oder auf einem anderen geeigneten Grundstück, dessen Benutzung für diesen Zweck öffentlich-rechtlich gesichert ist, herzustellen und dauerhaft zu unterhalten sind.

§ 3 Ermittlung, Verringerung und Ablöse von notwendigen Stellplätzen und Fahrradabstellplätzen

- (1) Zu erwartende Zu- und Abgangsverkehre eines Vorhabens lösen notwendige Stellplätze und notwendige Fahrradabstellplätze aus. Näheres hierzu regelt der § 4 dieser Satzung mit der zugehörigen Anlage 1, die Bestandteil dieser Satzung ist.

- (2) Weiterhin bemisst sich die Anzahl der notwendigen Stellplätze und Fahrradabstellplätze nach der Lage des Flurstücks in der jeweiligen Gebietszone. Näheres hierzu regelt der § 5 dieser Satzung.

- (3) Darüber hinaus kann der Stellplatz- und Fahrradabstellplatzbedarf durch besondere Maßnahmen bei der Beurteilung des jeweiligen Vorhabens dergestalt nachhaltig verringert werden, dass die Herstellungspflicht für einen Anteil der notwendigen Stallplätze und Fahrradabstellplätze ausgesetzt wird. Näheres hierzu regelt der § 6 dieser Satzung.

- (4) Verbleibende notwendige Stellplätze und Fahrradabstellplätze sind herzustellen. Sie können unter den Voraussetzungen des § 7 und nach den Regelungen der §§ 8 und 9 abgelöst werden.

- (5)

§ 4 Anzahl der notwendigen Stellplätze, Fahrradabstellplätze und Lastenfahrradabstellplätze und deren Herstellungspflicht

- (1) Bei der Errichtung von Anlagen, bei denen ein Zu- oder Abgangsverkehr zu erwarten ist, sind notwendige Stellplätze oder Garagen und Fahrrad- einschließlich Lastenfahrradabstellplätze herzustellen.

- (2) Die Anzahl der notwendigen Stellplätze und Fahrradabstellplätze ergeben sich aus der Anlage 1 zu dieser Satzung und den nachfolgenden Regelungen.

- (3) Bei wesentlichen Änderungen oder wesentlichen Nutzungsänderungen von bauaufsichtlich genehmigten Anlagen sind Stellplätze und Fahrrad- einschließlich Lastenfahrradabstellplätze nach Maßgabe dieser Satzung so herzustellen, dass sie die infolge der Änderung zusätzlich zu erwartenden Zu- und Abfahrtsverkehr mit Kraftfahrzeugen und Fahrrädern einschließlich Lastenfahrräder aufnehmen können.
- (4) Werden in einem bereits fertiggestellten, bauaufsichtlich genehmigten Gebäude in Folge einer Nutzungsänderung des Dachgeschosses oder durch Ausbau und/oder Neubau des Dachgeschosses (ein Geschoss) erstmalig oder zusätzlich Wohnungen geschaffen, so brauchen notwendige Stellplätze und notwendige Fahrradabstellplätze hierfür nicht hergestellt zu werden. Bei mehr als einem Geschoss ist das oberste Geschoss von der Pflicht zur Herstellung notwendiger Stellplätze und notwendiger Fahrradabstellplätze befreit.
- (5) Werden in einem bereits fertiggestellten, bauaufsichtlich genehmigten Gebäude durch Nutzungsänderung oder Gebäudeerweiterung im Bestand bis zu zwei zusätzliche Wohneinheiten geschaffen, die nach den Wohnraumförderbestimmungen des Landes NRW förderfähig sind (öffentlich geförderter Wohnungsbau), so brauchen notwendige Stellplätze und notwendige Fahrradabstellplätze hierfür nicht hergestellt zu werden.
- (6) Werden in Gebietszone I (§ 5 Abs. 1 i.V.m. Anlage 2 und 3) bei Verkaufsstätten i.S.d. Nr. 3.1 der Anlage 1 und Gaststätten i.S.d. Nr. 6.1 der Anlage 1 Nutzungsänderungen im Bestand oder Gebäudeerweiterungen vorgenommen, die zu einer maximale Verkaufsfläche oder einer Gastraumfläche von insgesamt 100 qm führen, so brauchen notwendige Stellplätze und notwendige Fahrradabstellplätze hierfür nicht hergestellt zu werden.
- (7) Die Absätze 4 – 6 gelten nur für Änderungen, bei denen der ausgelöste Mehrbedarf an notwendigen Stellplätzen für Kraftfahrzeuge weniger als vier und/oder weniger als 16 notwendige Fahrradabstellplätze beträgt. Wird die Bagatellgrenze überschritten, müssen alle durch den ausgelösten Mehrbedarf erforderlichen notwendigen Stellplätze hergestellt werden. Die Pflicht zur Herstellung der notwendigen Stell- und Fahrradabstellplätze bei den vorgenannten Änderungen kann nach den Regelungen dieser Satzung ausgesetzt werden.
- (8) Jeder elfte notwendige, herzustellende Fahrradabstellplatz muss für das Abstellen eines Lastenfahrrads im Sinne des § 2 Abs. 4 geeignet sein.
- (9) Für Anlagen, deren Nutzungsart in der Anlage 1 nicht aufgeführt ist, richtet sich die Anzahl der notwendigen Stellplätze und Fahrradabstellplätze nach dem voraussichtlichen tatsächlichen Bedarf. Dabei sind die in der Anlage 1 für vergleichbare Nutzungen festgesetzten Zahlen als Orientierungswert heranzuziehen.
- (10) Steht bei den in Anlage 1 mit Fußnote 3 entsprechend gekennzeichneten Nutzungsarten die Gesamtanzahl der Stellplätze und/oder Fahrradabstellplätze in einem offensichtlichen Missverhältnis zum tatsächlichen Bedarf, so kann die sich aus der Einzelermittlung ergebende Zahl der Stellplätze und Fahrradabstellplätze entsprechend erhöht oder ermäßigt werden.
- (11) In den Fällen der Absätze 9 und 10 entscheidet die Bauaufsichtsbehörde der Stadt Aachen
- (12) Ergeben sich bei der Ermittlung der Zahl der Stellplätze oder der Fahrradabstellplätze am Ende der Berechnung Nachkommastellen, ist je Nutzungsart auf ganze Zahlen kaufmännisch ab- oder aufzurunden.
- (13) Notwendige Stellplätze und Fahrrad- einschließlich Lastenfahrradabstellplätze müssen spätestens zum Zeitpunkt der Nutzungsaufnahme der Anlagen fertiggestellt sein. Notwendige Stellplätze und Fahrrad- und Lastenfahrradabstellplätze können auch in Form von Garagen nachgewiesen werden.

§ 5 notwendige Stellplätze und Fahrradabstellplätze nach Gebietszonen (Lagegunst)

- (1) Das Stadtgebiet wird in die Gebietszonen I, II und III unterteilt. Die Gebietszoneneinteilung sowie die Zuordnung der einzelnen Grundstücke ergeben sich aus der Darstellung der Karte (Anlage 2) sowie der Flurstückliste (Anlage 3), die Bestandteile dieser Satzung sind.

- (2) Die Anzahl der nach den vorstehenden Vorschriften ermittelten Stellplätze und Fahrradabstellplätzen wird
 - a) in der Gebietszone I um 50%.
 - b) in der Gebietszone II um 25%
 - c) in der Gebietszone III um 0 %

für Flurstücke, die vollständig in diesen Gebietszonen liegen, reduziert.

- (3) Bei Flurstücken, die nach Anlage 2 und Anlage 3 dieser Satzung zum Teil in der Gebietszone II liegen, ist im Rahmen der Bauantragstellung ein Nachweis über die tatsächliche Erreichbarkeit (Lagegunst) des Grundstücks zu erbringen, um pauschale Reduzierungen gem. Abs.2 geltend machen zu können.

§ 6 besondere Maßnahmen zur individuellen Beurteilung der notwendigen Stellplätze und Fahrradabstellplätze

- (1) Die Herstellungspflicht für bis zu 40% der nach den §§ 3 bis 5 und Anlage 1 dieser Satzung ermittelten notwendigen Stellplätzen und Fahrradabstellplätzen kann ausgesetzt werden, wenn durch besondere Maßnahmen der voraussichtliche Stellplatz- und Fahrradabstellplatzbedarf nachhaltig verringert und die Umsetzung und Beibehaltung dieser Maßnahmen nachgewiesen werden kann. Dies erfordert eine individuelle Beurteilung des Vorhabens. Besondere Maßnahmen können im Rahmen des vordefinierten Maßnahmenkatalogs der Anlage 4 oder über Mobilitätskonzepte entsprechend der Regelungen gemäß Anlage 5 geltend gemacht werden.
- (2) Die Maßnahmen sind vertraglich und, sofern die Maßnahme auf einem Fremdgrundstück betrieben wird, durch Eintragung einer Baulast zu sichern.
- (3) Werden die Maßnahmen nach Anlage 4 und Anlage 5 dieser Satzung über die geforderte Dauer vorgehalten, gilt die Pflicht zur Herstellung von Stellplätzen und Fahrradabstellplätzen als erfüllt. In diesem Fall wird nach Ablauf des Aussetzungszeitraums der unwiderrufliche Verzicht auf die Pflicht zur Herstellung der durch die jeweilige Maßnahme ausgesetzten Stellplätze und Fahrradabstellplätze erklärt.
- (4) Die Aussetzung wird beendet, wenn innerhalb des Aussetzungszeitraumes der Nachweis, dass die Voraussetzungen für die teilweise Aussetzung der Herstellungspflicht für notwendige Stellplätze und/oder Fahrradabstellplätze erfüllt sind, nicht mehr erbracht wird. In diesem Fall sind die notwendigen Stellplätze und Fahrradabstellplätze, deren Herstellungspflicht ausgesetzt war, herzustellen oder abzulösen. Näheres regeln die Anlagen 4 und 5 dieser Satzung. Sofern ausgesetzte Stellplätze abgelöst werden, kommt der zum Zeitpunkt der Ablösung maßgebliche Ablösungsbetrag zur Anwendung.

§ 7 Ablösung

- (1) Ist die Herstellung notwendiger Stellplätze, Garagen oder Fahrradabstellplätze nicht oder nur unter großen Schwierigkeiten möglich, so kann auf die Herstellung von Stellplätzen verzichtet werden, wenn die zur Herstellung Verpflichteten an die Stadt einen Geldbetrag nach Maßgabe der nachfolgenden Bestimmungen zahlen.
- (2) Der Geldbetrag nach Absatz 1 ist gemäß § 48 Abs. 2 BauO NRW zweckentsprechend zu verwenden.
- (3) Unabhängig vom Vorliegen der Voraussetzungen des Absatzes 1 besteht in Zone I die Möglichkeit bis zu 10 % der nach § 3 notwendigen Stellplätze und in Zone II und III bis zu 15 % der nach § 3 ermittelten notwendigen Stellplätze und Fahrradabstellplätze abzulösen.

§ 8 Festlegung des Geldbetrages

- (1) Der zu zahlende Geldbetrag je Kfz- oder Garagenstellplatz wird festgesetzt
 1. für Wohnungen auf
 - 14.450 € in Gebietszone I,
 - 11.850 € in Gebietszone II,

7.950 € in Gebietszone III.

2. für sonstige Vorhaben auf

17.250 € in Gebietszone I,

14.200 € in Gebietszone II,

9.500 € in Gebietszone III.

(2) Der zu zahlende Geldbetrag je Fahrradabstellplatz wird festgesetzt auf

850 € in Gebietszone I,

750 € in Gebietszone II,

650 € in Gebietszone III.

§ 9 Fälligkeit der Ablösebeträge

Die Beträge werden spätestens einen Monat nach Vertragsabschluss und vor Erteilung der Baugenehmigung fällig.

§ 10 Ordnungswidrigkeiten

(1) Ordnungswidrig im Sinne des § 86 Absatz 1 Nr. 22 BauO NRW in der derzeit gültigen Fassung handelt, wer

1. entgegen § 3 Abs. 1 die Errichtung, Änderung oder Nutzungsänderung einer Anlage vornimmt, ohne den hierdurch ausgelösten Stellplatzbedarf oder Mehrbedarf an Stellplätzen und Fahrradabstellplätzen in der nach den Regelungen dieser Satzung ermittelten Anzahl hergestellt oder abgelöst zu haben.
2. entgegen den Anforderungen des § 2 herstellt (Beschaffenheit der notwendigen (Ab-)Stellplätze).
3. entgegen den Regelungen des § 6 und den Anlagen 4 und 5 die vordefinierten Maßnahmen oder das Mobilitätskonzept nicht vollständig und/oder nicht über den geforderten Zeitraum umsetzt.

(2) Die Ordnungswidrigkeit kann mit einer Geldbuße bis zu 500.000 EUR geahndet werden.

§ 11 Übergangsvorschrift

Auf Bauvorhaben, deren bauaufsichtliche Verfahren bereits vor dem Zeitpunkt des Inkrafttretens dieser Satzung eingeleitet sind, sind die Bestimmungen dieser Satzung nur insoweit anzuwenden, als dass sie günstigere Regelungen beinhalten.

Auf Bauvorhaben, deren bauaufsichtliche Verfahren vor dem Zeitpunkt des Inkrafttretens dieser Satzung bereits umgesetzt bzw. abgeschlossen worden sind, sind die Bestimmungen dieser Satzung nur bei stellplatzrelevanten Änderungen oder Nutzungsänderungen anzuwenden.

§ 12 Evaluierung

Die Verwaltung hat fünf Jahre nach dem Inkrafttreten dieser Satzung die Wirksamkeit, Notwendigkeit und Zweckmäßigkeit dieser Satzung zu evaluieren und im Anschluss dem Rat und den entsprechenden Fachausschüssen zu berichten.

§ 13 Inkrafttreten

Diese Satzung tritt mit Wirkung zum 01.03.2025 in Kraft.

Anlagen:

Anlage 1: Anzahl der notwendigen Stellplätze und Fahrradabstellplätze

Anlage 2: Gebietszoneneinteilung gem. § 5 der Satzung

Anlage 3: Flurstücklisten

Anlage 4: Auswahl vordefinierter Maßnahmen

Anlage 5: Mobilitätskonzepte

Nr.	Nutzungsart	Zahl der Stellplätze bzw. Abstellplätze	
		für Pkw	für Fahrräder
1	Wohngebäude und Wohnheime		
1.1	Einfamilienhäuser	1 Stp. je WE	3
1.2	Zweifamilienhäuser	1 Stp. je WE	6
1.3	Mehrfamilienhäuser nach m ² Wohnfläche nach DIN 277 ⁽¹⁾ je Wohnung		
	< 25 m ²	0,6	1
	bis 47 m ²	0,7	1
	bis 62 m ²	0,8	2
	bis 77 m ²	0,9	2
	bis 92 m ²	1	3
	bis 107 m ²	1,1	3
	bis 120 m ²	1,3	4
bis 150 m ²	1,6	4	
> 150 m ²	2,1	4	
1.4	Mehrfamilienhäuser mit öffentlich gefördertem Wohnungsbau nach m ² Wohnfläche nach DIN 277 ⁽¹⁾ , je Wohnung		
	< 25 m ²	0,4	1
	bis 47 m ² (55 m ²) ⁽²⁾	0,5	1
	bis 62 m ² (70 m ²)	0,6	2
	bis 77 m ² (87 m ²)	0,7	2
	bis 92 m ² (102 m ²)	0,8	3
	bis 107 m ² (117 m ²)	0,9	3
	bis 120 m ²	1,1	4
bis 150 m ²	1,4	4	
> 150 m ²	1,9	4	
1.5	Studierendenwohnheime mit entsprechender bauordnungsrechtlicher Nutzungsfestschreibung nach m ² Wohnfläche je Wohnung		
	< 25 m ²	0,4	1
	bis 47 m ²	0,5	1
	bis 62 m ²	0,6	2
> 62 m ²	Für alle weiteren Wohnungsgrößen gilt die Zahl der Stellplätze gemäß Ziffer 1.3	Für alle weiteren Wohnungsgrößen gilt die Zahl der Abstellplätze gemäß Ziffer 1.3	
1.6	Kinder- und Jugendwohnheime	1 Stellplatz je 8 Betten, davon 10 % Besucheranteil	1 Abstpl. je 2 Betten, davon 10 % Besucheranteil
1.7	Pflegeheime, Seniorenwohnheime, Wohnheime für Menschen mit Behinderung	1 Stellplatz je 8 Betten, davon 10 % Besucheranteil	1 Abstpl. je 18 Betten, mindestens 3 Abstpl., davon 10 % Besucheranteil

Nr.	Nutzungsart	Zahl der Stellplätze bzw. Abstellplätze	
		für Pkw	für Fahrräder
2	Gebäude mit Büro-, Verwaltungs- und Praxisräumen		
2.1	Büro- und Verwaltungsgebäude allgemein	1 Stpl. je 35 m ² Nutzungsfläche, davon 10 % Besucheranteil	1 Abstpl. je 30 m ² Nutzungsfläche, davon 10 % Besucheranteil
2.2	Räume mit erheblichem Besucher/innenverkehr (Schalter-, Abfertigungs- oder Beratungsräume, Arztpraxen o. Ä.)	1 Stpl. je 25 m ² Nutzungsfläche, jedoch mind. 3 Stpl., davon 75 % Besucheranteil	1 Abstpl. je 20 m ² Nutzungsfläche, davon 75 % Besucheranteil, mindestens 3 Abstpl.,
3	Verkaufsstätten		
3.1	Verkaufsstätten bis 800 m ² Verkaufsfläche	1 Stpl. je 40 m ² Verkaufsnutzungsfläche, jedoch mindestens 2 Stpl., davon 75 % Besucheranteil	1 Abstpl. je 40 m ² Verkaufsnutzungsfläche, davon 75 % Besucheranteil, mindestens 2 Abstpl.
3.2	Verkaufsstätten mit mehr als 800 m ² Verkaufsfläche	1 Stpl. je 20 m ² Verkaufsnutzungsfläche, davon 75% Besucheranteil	1 Abstpl. je 60 m ² Verkaufsnutzungsfläche, mindestens 20 Abstpl. davon 75 % Besucheranteil,
3.3	Verkaufsstätten mit großen Ausstellungsflächen (z. B. Autohäuser, Möbelhäuser etc.)	1 Stpl. je 75 m ² Verkaufsnutzungsfläche, davon 75% Besucheranteil	1 Abstpl. je 150 m ² Verkaufsnutzungsfläche, davon 75 % Besucheranteil
4	Versammlungsstätten außer Sportstätten, Kirchen		
4.1	Versammlungsstätten	1 Stpl. je 8 Sitzplätze, davon 90 % Besucheranteil	1 Abstpl. je 10 Sitzplätze, davon 90 % Besucheranteil
4.2	Kirchen und andere Räume, die der Religionsausübung dienen	1 Stpl. je 20 Plätze, davon 90 % Besucheranteil	1 Abstpl. je 20 Plätze, davon 90 % Besucheranteil
5	Sportstätten		
5.1	Sportplätze	1 Stpl. je 250 m ² Sportfläche, zusätzlich 1 Stpl. je 10 Besucherplätze	1 Abstpl. je 250 m ² Sportfläche, zusätzlich 1 Abstpl. je 10 Besucherplätze
5.2	Spiel- und Sporthallen	1 Stpl. je 50 m ² Hallenfläche, zusätzlich 1 Stpl. je 10 Besucherplätze	1 Abstpl. je 50 m ² Hallenfläche, zusätzlich 1 Abstpl. je 15 Besucherplätze
5.3	Freibäder und Freiluftbäder	1 Stpl. je 250 m ² Grundstücksfläche	1 Abstpl. je 50 m ² Grundstücksfläche
5.4	Hallenbäder	1 Stpl. je 8 Kleiderablagen, zusätzlich 1 Stpl. je 10 Besucherplätze	1 Abstpl. je 5 Kleiderablagen, zusätzlich 1 Abstpl. je 5 Besucherplätze
5.5	Reitanlagen	1 Stpl. je 3 Pferdeeinstellplätze	1 Abstpl. je 2 Pferdeeinstellplätze
5.6	Fitnesscenter	1 Stpl. je 15 m ² Sportfläche, davon 90% Besucheranteil	1 Abstpl. je 10 m ² Sportfläche, davon 90% Besucheranteil
5.7	Tennisanlagen	1 Stpl. je Spielfeld, zusätzlich 1 Stpl. je 10 Besucherplätze	1 Abstpl. je Spielfeld, zusätzlich 1 Abstpl. je 20 Besucherplätze
5.8	Bootshäuser und Bootsliegeplätze	1 Stpl. je 4 Boote	1 Abstpl. je 2 Boote
6	Gaststätten, Vergnügungsstätten und Beherbergungsbetriebe		
6.1	Gaststätten	1 Stpl. je 9 m ² Gastraum, davon 75 % Besucheranteil	1 Abstpl. je 6 m ² Gastraum davon 90 % Besucheranteil
6.2	Hotels, Pensionen, Kurheime und andere Beherbergungsbetriebe	1 Stpl. je 4 Betten, davon 75 % Besucheranteil, für zugehörigen Restaurationsbetrieb Zuschlag nach Nr. 6.1	1 Abstpl. je 8 Betten, mindestens 4 Abstpl., davon 25 % Besucheranteil; für zugehörigen Restaurationsbetrieb Zuschlag nach Nr. 6.1
6.3	Tanzlokale, Diskotheken	1 Stpl. je 6 m ² Gastraum, davon 90 % Besucheranteil	1 Abstpl. je 4 m ² Gastraum, davon 90 % Besucheranteil
6.4	Jugendherbergen	1 Stpl. je 10 Betten, davon 25 % Besucheranteil	1 Abstpl. je 5 Betten, davon 25 % Besucheranteil
6.5	Sonstige Vergnügungsstätten	1 Stpl. je 23 m ² Nutzungsfläche, mindestens jedoch 3 Stpl.	1 Abstpl. je 10 m ² Nutzungsfläche, mindestens jedoch 3 Abstpl.
7	Krankenhäuser und Kliniken		
7.1	Universitätskliniken und ähnliche Lehrkrankenhäuser	1 Stpl. je 3 Betten, zusätzlich Stellplätze nach 2.2, davon 50 % Besucheranteil	1 Abstpl. je 10 Betten, zusätzlich Abstpl. nach 2.2, davon 20 % Besucheranteil
7.2	Krankenhäuser, Kliniken und Kureinrichtungen	1 Stpl. je 4 Betten, zusätzlich Stellplätze nach 2.2, davon 60 % Besucheranteil	1 Abstpl. je 20 Betten, zusätzlich Abstpl. nach 2.2, davon 20 % Besucheranteil

Nr.	Nutzungsart	Zahl der Stellplätze bzw. Abstellplätze	
		für Pkw	für Fahrräder
8	Bildungseinrichtungen, Einrichtungen der Jugendförderung		
8.1	Kindergärten, Kindertagesstätten	1 Stpl. je 15 Kinder, jedoch mindestens 2 Stpl.	1 Abstpl. je 5 Kinder, jedoch mindestens 2 Abstpl., davon 50 % Besucheranteil
8.2	Grundschulen	1 Stpl. je 25 Schüler	1 Abstpl. je 2 Schüler, davon 10 % Besucheranteil
8.3	Sonstige allgemeinbildende Schulen, Berufsschulen, Berufsfachschulen	1 Stpl. je 25 Schüler, zusätzlich 1 Stpl. je 8 Schüler über 18 Jahre	1 Abstpl. je 2 Schüler, davon 10 % Besucheranteil
8.4	Förderschulen	1 Stpl. je 13 Schüler	1 Abstpl. je 10 Schüler, davon 10 % Besucheranteil
8.5	Fachhochschulen, Universitäten (Hörsäle, Seminarräume)	1 Stpl. je 20 m ² Nutzungsfläche, sonstige Räumlichkeiten sind entsprechend ihrer Nutzungsart zu bewerten	1 Abstpl. je 20 m ² Nutzungsfläche, sonstige Räumlichkeiten sind entsprechend ihrer Nutzungsart zu bewerten
8.6	Sonstige Fortbildungseinrichtungen	1 Stpl. je 6 Teilnehmerplätze	1 Abstpl. je 3 Teilnehmerplätze, davon 20 % Besucheranteil
8.7	Jugendzentren	1 Stpl. je 150 m ² Nutzungsfläche	1 Abstpl. je 10 m ² Nutzungsfläche, davon 90 % Besucheranteil
9	Gewerbliche Anlagen		
9.1	Handwerks- und Industriebetriebe	1 Stpl. je 60 m ² Nutzungsfläche oder je drei Beschäftigte(3), davon 20 % Besucheranteil	1 Abstpl. je 50 m ² Nutzungsfläche oder je drei Beschäftigte(3), davon 10 % Besucheranteil
9.2	Lagerräume, Lagerplätze, Ausstellungs- und Verkaufsplätze	1 Stpl. je 90 m ² Nutzungsfläche oder je drei Beschäftigte(3), davon 10 % Besucheranteil	1 Abstpl. je 70 m ² Nutzungsfläche oder je drei Beschäftigte(3), davon 10 % Besucheranteil
9.3	Kraftfahrzeugwerkstätten	6 Stpl. je Wartungs- oder Reparaturstand	1 Abstpl. je 5 Wartungs- oder Reparaturstände, mindestens 3
9.4	Tankstellen	2 Stpl., mit Verkaufsstätte, zusätzlich Stpl. nach 3.1	1 Abstpl.; mit Verkaufsstätte zusätzlich Abstpl. nach 3.1
10	Verschiedenes		
10.1	Kleingartenanlagen	1 Stpl. je 3 Kleingärten	1 Abstpl. je 5 Kleingärten, davon 80 % Besucheranteil
10.2	Begräbnisstätten (z. B. Friedhöfe)	1 Stpl. je 1,7500 m ² Grundstücksfläche, jedoch mindestens 10 Stpl.	1 Abstpl. je 750 m ² Grundstücksfläche, jedoch mindestens 4 Abstpl. je Eingang
10.3	Sonnenstudios	1 Stpl. je 4 Sonnenbänke, jedoch mindestens 2 Stpl., davon 90 % Besucheranteil	1 Abstpl. je 3 Sonnenbänke, jedoch mind. 2 Abstpl., davon 90 % Besucheranteil
10.4	Waschsalons	1 Stpl. je 6 Waschmaschinen, jedoch mind. 2 Stpl., davon 90 % Besucheranteil	1 Abstpl. je 5 Waschmaschinen, jedoch mind. 2 Abstpl., davon 90 % Besucheranteil
10.5	Museen und Ausstellungsgebäude	1 Stpl. je 200 m ² Ausstellungsfläche, davon 80 % Besucheranteil	1 Abstpl. je 75 m ² Ausstellungsfläche, mind. 5 Abstpl., davon 80 % Besucheranteil

(1) DIN 277: Grundflächen und Rauminhalte im Bauwesen (Ausgabedatum: 2021-08)

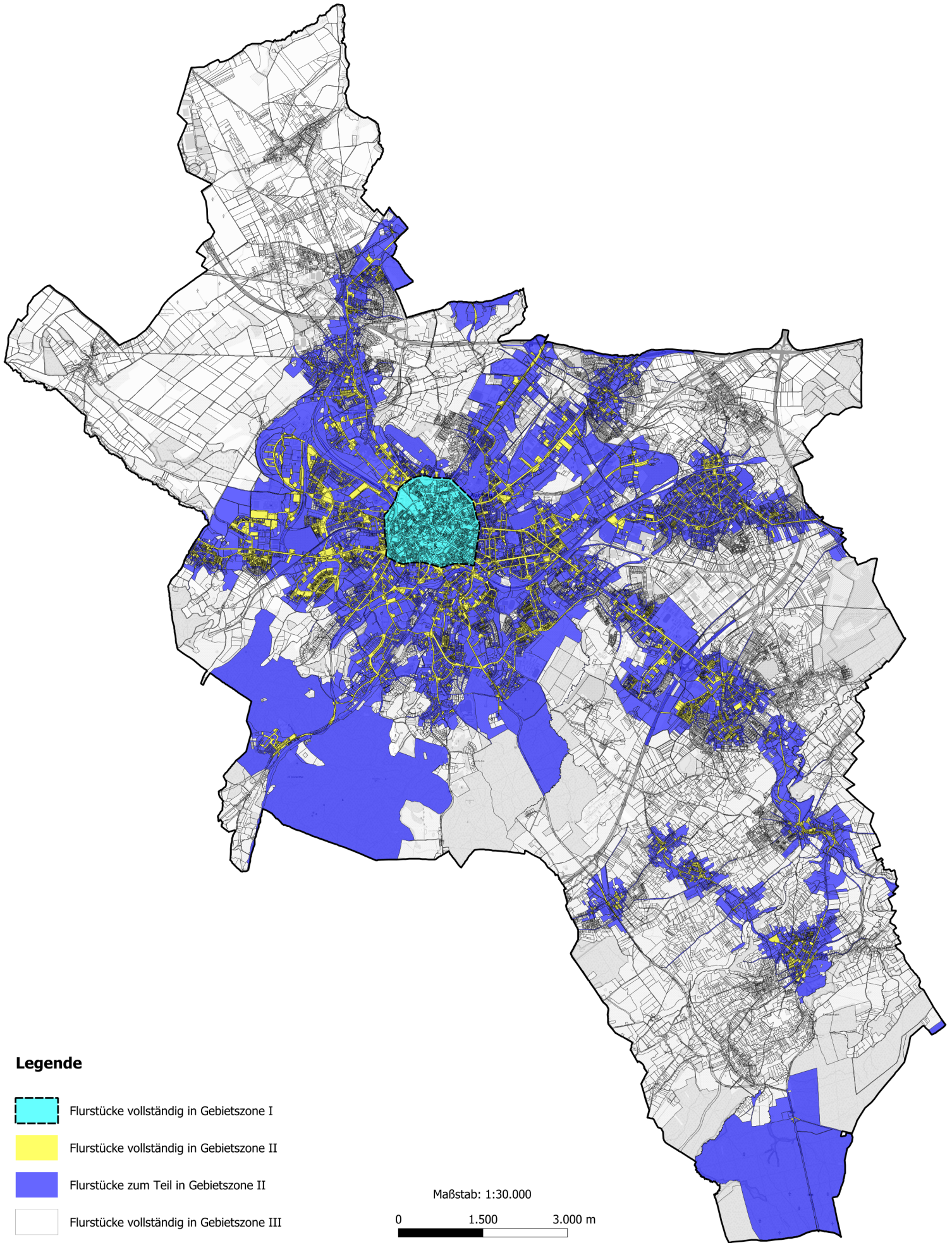
(2) Die Klammerwerte gelten für Wohnungen für Rollstuhlnutzer mit Merkmal R im Bauantrag (hier gelten zusätzlich die Vorgaben für die Größe der herzustellenden Stellplätze nach der Rechtsverordnung auf Grundlage des § 135 Abs. 1 Nr. 5 SBauVO NRW).

(3) Der Stellplatzbedarf ist in der Regel nach der Nutzungsfläche zu berechnen; ergibt sich dabei ein offensichtliches Missverhältnis zum tatsächlichen Stellplatzbedarf, so ist die Zahl der Beschäftigten zu Grunde zu legen.







Stellplatzsatzung der Stadt Aachen

Anlage 2 Stadtgebiet Aachen - Gebietszoneneinteilung gem. § 5 der Satzung



Legende

-  Flurstücke vollständig in Gebietszone I
-  Flurstücke vollständig in Gebietszone II
-  Flurstücke zum Teil in Gebietszone II
-  Flurstücke vollständig in Gebietszone III

Maßstab: 1:30.000

0 1.500 3.000 m

Anlage 3 - Flurstücke vollständig in Gebietszone I

Gemarkung	Flur	Flurstück
4171	72	525
4171	72	574
4171	72	575
4171	72	576
4171	72	578
4171	72	593
4171	72	605
4171	72	629
4171	72	631
4171	72	646
4171	72	649
4171	72	685
4171	72	709
4171	72	710
4171	72	711
4171	72	713
4171	72	718
4171	72	719
4171	72	720
4171	72	722
4171	72	723
4171	72	725
4171	72	726
4171	72	734
4171	72	737
4171	72	748
4171	72	755
4171	72	756
4171	72	766
4171	72	767
4171	72	768
4171	72	829
4171	72	830
4171	72	831
4171	72	835
4171	72	836
4171	72	837
4171	72	840
4171	72	846
4171	72	867
4171	72	868
4171	72	873
4171	72	874
4171	72	880
4171	72	881
4171	72	883
4171	72	884
4171	72	885
4171	72	886
4171	72	887
4171	72	888
4171	72	889
4171	72	890
4171	72	891
4171	72	894

Gemarkung	Flur	Flurstück
4171	72	896
4171	72	906
4171	72	909
4171	72	910
4171	72	911
4171	72	923
4171	72	924
4171	72	930
4171	72	945
4171	72	1029
4171	72	1067
4171	72	1072
4171	72	1086
4171	72	1100
4171	72	1155
4171	72	1157
4171	72	1231
4171	72	1232
4171	72	1233
4171	72	1251
4171	72	1272
4171	72	1275
4171	72	1389
4171	72	1390
4171	72	1393
4171	72	1403
4171	72	1418
4171	72	1438
4171	72	1444
4171	72	1468
4171	72	1485
4171	72	1511
4171	72	1577
4171	72	1650
4171	72	1656
4171	72	1657
4171	72	1658
4171	72	1659
4171	72	1699
4171	72	1700
4171	72	1727
4171	72	1868
4171	72	1869
4171	72	1871
4171	72	1874
4171	72	1875
4171	72	1877
4171	72	1906
4171	72	1908
4171	72	1909
4171	72	1910
4171	72	1915
4171	72	1920
4171	72	1921
4171	72	1923

Gemarkung	Flur	Flurstück
4171	72	1924
4171	72	1925
4171	72	1926
4171	72	1927
4171	72	1928
4171	72	1929
4171	72	1930
4171	72	1933
4171	72	2011
4171	72	2016
4171	72	2019
4171	72	2031
4171	72	2040
4171	72	2041
4171	72	2048
4171	72	2069
4171	72	2089
4171	72	2133
4171	72	2134
4171	72	2164
4171	72	2166
4171	72	2171
4171	72	2192
4171	72	2193
4171	72	2206
4171	72	2216
4171	72	2246
4171	72	2293
4171	72	2296
4171	72	2297
4171	72	2331
4171	72	2332
4171	72	2333
4171	72	2362
4171	72	2371
4171	72	2384
4171	72	2391
4171	72	2422
4171	72	2626
4171	72	2632
4171	72	2645
4171	72	2685
4171	72	2708
4171	72	2749
4171	72	2751
4171	72	2753
4171	72	2761
4171	72	2793
4171	72	2822
4171	72	2879
4171	72	2880
4171	72	2917
4171	72	2919
4171	72	2920
4171	72	4136

Anlage 3 - Flurstücke vollständig in Gebietszone I

Gemarkung	Flur	Flurstück
4171	72	4137
4171	72	4138
4171	72	4139
4171	72	4140
4171	72	4141
4171	72	4143
4171	72	4147
4171	72	4151
4171	72	4152
4171	72	4153
4171	72	4154
4171	72	4156
4171	72	4159
4171	72	4160
4171	72	4161
4171	72	4162
4171	72	4163
4171	72	4164
4171	72	4165
4171	72	4169
4171	72	4170
4171	72	4171
4171	72	4172
4171	72	4173
4171	72	4176
4171	72	4177
4171	72	4178
4171	72	4179
4171	72	4180
4171	72	4181
4171	72	4182
4171	72	4183
4171	72	4184
4171	72	4185
4171	72	4186
4171	72	4187
4171	72	4188
4171	72	4189
4171	72	4190
4171	72	4191
4171	72	4192
4171	72	4193
4171	72	4194
4171	72	4195
4171	72	4196
4171	72	4197
4171	72	4199
4171	72	4200
4171	72	4202
4171	72	4203
4171	72	4204
4171	72	4205
4171	72	4206
4171	72	4207
4171	72	4208

Gemarkung	Flur	Flurstück
4171	72	4209
4171	72	4210
4171	72	4211
4171	72	4212
4171	72	4213
4171	72	4214
4171	72	4215
4171	72	4217
4171	72	4218
4171	72	4219
4171	72	4220
4171	72	4221
4171	72	4223
4171	72	4224
4171	72	4225
4171	72	4226
4171	72	4227
4171	72	4228
4171	72	4229
4171	72	4230
4171	72	4231
4171	72	4233
4171	72	4234
4171	72	4235
4171	72	4236
4171	72	4238
4171	72	4239
4171	72	4240
4171	72	4241
4171	72	4242
4171	72	4244
4171	72	4246
4171	72	4276
4171	72	4277
4171	72	4278
4171	72	4279
4171	72	4280
4171	72	4281
4171	72	4282
4171	72	4283
4171	72	4284
4171	72	4286
4171	72	4287
4171	72	4288
4171	72	4289
4171	72	4290
4171	72	4291
4171	72	4292
4171	72	4293
4171	72	4294
4171	72	4295
4171	72	4296
4171	72	4300
4171	72	4303
4171	72	4304

Gemarkung	Flur	Flurstück
4171	72	4305
4171	72	4306
4171	72	4308
4171	72	4309
4171	72	4317
4171	72	4319
4171	72	4332
4171	72	4347
4171	72	4367
4171	72	4406
4171	72	4421
4171	72	4430
4171	72	4431
4171	72	4435
4171	72	4436
4171	72	4517
4171	72	4571
4171	72	4572
4171	72	4573
4171	72	4574
4171	72	4589
4171	72	4596
4171	72	4599
4171	72	4618
4171	72	4625
4171	72	4626
4171	72	4641
4171	72	4642
4171	72	4647
4171	72	4678
4171	72	4681
4171	72	4692
4171	72	4728
4171	72	4736
4171	72	4777
4171	72	4778
4171	72	4779
4171	72	4780
4171	72	4782
4171	72	4797
4171	72	4803
4171	72	4811
4171	72	4815
4171	72	4816
4171	72	4836
4171	72	4863
4171	72	4864
4171	72	4865
4171	72	4867
4171	72	4886
4171	72	4898
4171	72	4905
4171	72	4906
4171	72	4934
4171	72	4935

Anlage 3 - Flurstücke vollständig in Gebietszone I

Gemarkung	Flur	Flurstück
4171	72	4941
4171	72	4951
4171	72	4955
4171	72	4956
4171	72	4957
4171	72	5010
4171	72	5011
4171	72	5014
4171	72	5023
4171	72	5024
4171	72	5025
4171	72	5028
4171	72	5032
4171	72	5053
4171	72	5063
4171	73	472
4171	76	320
4171	76	578
4171	79	364
4171	79	387
4171	79	570
4171	79	571
4171	79	573
4171	79	574
4171	79	582
4171	79	583
4171	79	584
4171	79	585
4171	79	620
4171	79	638
4171	79	656
4171	79	657
4171	79	658
4171	79	660
4171	79	661
4171	79	662
4171	79	675
4171	79	678
4171	79	679
4171	79	680
4171	79	692
4171	79	693
4171	79	695
4171	79	699
4171	79	700
4171	79	701
4171	79	710
4171	79	711
4171	79	714
4171	79	721
4171	79	726
4171	79	728
4171	79	729
4171	79	743
4171	79	747

Gemarkung	Flur	Flurstück
4171	79	748
4171	79	752
4171	79	758
4171	79	759
4171	79	760
4171	79	761
4171	79	765
4171	79	776
4171	79	779
4171	79	781
4171	79	782
4171	79	783
4171	79	786
4171	79	787
4171	79	788
4171	79	791
4171	79	793
4171	79	794
4171	79	810
4171	79	813
4171	79	814
4171	79	819
4171	79	820
4171	79	821
4171	79	822
4171	79	824
4171	79	825
4171	79	826
4171	79	827
4171	79	828
4171	79	829
4171	79	830
4171	79	831
4171	79	832
4171	79	833
4171	79	834
4171	79	836
4171	79	837
4171	79	839
4171	79	840
4171	79	841
4171	79	854
4171	79	862
4171	79	883
4171	79	884
4171	79	889
4171	79	892
4171	79	899
4171	79	901
4171	79	909
4171	79	910
4171	79	912
4171	79	913
4171	79	914
4171	79	915

Gemarkung	Flur	Flurstück
4171	79	916
4171	79	920
4171	79	921
4171	79	923
4171	79	924
4171	79	925
4171	79	926
4171	79	939
4171	79	940
4171	79	941
4171	79	942
4171	79	944
4171	79	945
4171	79	946
4171	79	947
4171	79	948
4171	79	949
4171	79	950
4171	79	951
4171	79	953
4171	79	960
4171	79	962
4171	79	963
4171	79	964
4171	79	972
4171	79	973
4171	79	974
4171	79	983
4171	79	984
4171	79	985
4171	79	986
4171	79	991
4171	79	993
4171	79	1006
4171	79	1007
4171	79	1008
4171	79	1012
4171	79	1013
4171	79	1014
4171	79	1017
4171	79	1018
4171	79	1023
4171	79	1025
4171	79	1026
4171	79	1027
4171	79	1028
4171	79	1029
4171	79	1030
4171	79	1037
4171	79	1041
4171	79	1042
4171	79	1043
4171	79	1044
4171	79	1046
4171	79	1048

Anlage 3 - Flurstücke vollständig in Gebietszone I

Gemarkung	Flur	Flurstück
4171	79	1050
4171	79	1051
4171	79	1056
4171	79	1059
4171	79	1060
4171	79	1061
4171	79	1062
4171	79	1066
4171	79	1082
4171	79	1084
4171	79	1092
4171	79	1097
4171	79	1098
4171	79	1102
4171	79	1107
4171	79	1113
4171	79	1117
4171	79	1120
4171	79	1121
4171	79	1122
4171	79	1123
4171	79	1124
4171	79	1125
4171	79	1126
4171	79	1129
4171	79	1130
4171	79	1155
4171	79	1156
4171	79	1158
4171	79	1159
4171	79	1160
4171	79	1186
4171	79	1187
4171	79	1190
4171	79	1192
4171	79	1193
4171	79	1194
4171	79	1195
4171	79	1196
4171	79	1197
4171	79	1198
4171	79	1199
4171	79	1200
4171	79	1201
4171	79	1202
4171	79	1203
4171	79	1204
4171	79	1213
4171	79	1215
4171	79	1218
4171	79	1219
4171	79	1220
4171	79	1237
4171	79	1240
4171	79	1241

Gemarkung	Flur	Flurstück
4171	79	1242
4171	79	1243
4171	79	1244
4171	79	1245
4171	79	1247
4171	79	1248
4171	79	1251
4171	79	1254
4171	79	1255
4171	79	1257
4171	79	1258
4171	79	1259
4171	79	1269
4171	79	1272
4171	79	1274
4171	79	1288
4171	79	1295
4171	79	1296
4171	79	1302
4171	79	1303
4171	79	1304
4171	79	1306
4171	79	1309
4171	79	1311
4171	79	1319
4171	79	1321
4171	79	1322
4171	79	1323
4171	79	1324
4171	79	1325
4171	79	1330
4171	79	1331
4171	79	1332
4171	79	1335
4171	79	1343
4171	79	1347
4171	79	1349
4171	79	1353
4171	79	1354
4171	79	1357
4171	79	1358
4171	79	1362
4171	79	1363
4171	79	1364
4171	79	1365
4171	79	1367
4171	79	1368
4171	79	1369
4171	79	1371
4171	79	1374
4171	79	1376
4171	79	1378
4171	79	1379
4171	79	1380
4171	79	1381

Gemarkung	Flur	Flurstück
4171	79	1382
4171	79	1384
4171	79	1392
4171	79	1395
4171	79	1400
4171	79	1401
4171	79	1406
4171	79	1407
4171	79	1418
4171	79	1420
4171	79	1427
4171	79	1428
4171	79	1429
4171	79	1431
4171	79	1440
4171	79	1443
4171	79	1445
4171	79	1449
4171	79	1453
4171	79	1454
4171	79	1456
4171	79	1457
4171	79	1458
4171	79	1459
4171	79	1460
4171	79	1462
4171	79	1466
4171	79	1474
4171	79	1475
4171	79	1493
4171	79	1494
4171	79	1500
4171	79	1502
4171	79	1510
4171	79	1519
4171	79	1521
4171	79	1522
4171	79	1523
4171	79	1525
4171	79	1527
4171	79	1528
4171	79	1529
4171	79	1530
4171	79	1532
4171	79	1534
4171	79	1535
4171	79	1536
4171	79	1540
4171	79	1541
4171	79	1543
4171	79	1549
4171	79	1551
4171	79	1552
4171	79	1553
4171	79	1556

Anlage 3 - Flurstücke vollständig in Gebietszone I

Gemarkung	Flur	Flurstück
4171	79	1557
4171	79	1559
4171	79	1561
4171	79	1573
4171	79	1576
4171	79	1578
4171	79	1583
4171	79	1585
4171	79	1586
4171	79	1587
4171	79	1591
4171	79	1592
4171	79	1593
4171	79	1595
4171	79	1598
4171	79	1606
4171	79	1607
4171	79	1609
4171	79	1612
4171	79	1613
4171	79	1615
4171	79	1616
4171	79	1617
4171	79	1618
4171	79	1619
4171	79	1620
4171	79	1621
4171	79	1622
4171	79	1623
4171	79	1624
4171	79	1625
4171	79	1627
4171	79	1628
4171	79	1629
4171	79	1630
4171	79	1635
4171	79	1636
4171	79	1637
4171	79	1638
4171	79	1639
4171	79	1640
4171	79	1641
4171	79	1642
4171	79	1643
4171	79	1644
4171	79	1645
4171	79	1646
4171	79	1650
4171	79	1651
4171	79	1652
4171	79	1653
4171	79	1654
4171	79	1655
4171	79	1656
4171	79	1657

Gemarkung	Flur	Flurstück
4171	79	1658
4171	79	1659
4171	79	1660
4171	79	1661
4171	79	1662
4171	79	1663
4171	79	1664
4171	79	1665
4171	79	1666
4171	79	1667
4171	79	1668
4171	79	1669
4171	79	1670
4171	79	1671
4171	79	1672
4171	79	1675
4171	79	1676
4171	79	1677
4171	79	1679
4171	79	1680
4171	79	1681
4171	79	1682
4171	79	1683
4171	79	1684
4171	79	1685
4171	79	1686
4171	79	1687
4171	79	1688
4171	79	1689
4171	79	1690
4171	79	1691
4171	79	1692
4171	79	1693
4171	79	1694
4171	79	1695
4171	79	1696
4171	79	1697
4171	79	1698
4171	79	1699
4171	79	1700
4171	79	1701
4171	79	1702
4171	79	1703
4171	79	1704
4171	79	1705
4171	79	1707
4171	79	1708
4171	79	1709
4171	79	1710
4171	79	1711
4171	79	1712
4171	79	1713
4171	79	1715
4171	79	1716
4171	79	1717

Gemarkung	Flur	Flurstück
4171	79	1718
4171	79	1719
4171	79	1720
4171	79	1721
4171	79	1722
4171	79	1723
4171	79	1724
4171	79	1727
4171	79	1728
4171	79	1729
4171	79	1731
4171	79	1732
4171	79	1733
4171	79	1734
4171	79	1735
4171	79	1736
4171	79	1737
4171	79	1738
4171	79	1739
4171	79	1740
4171	79	1741
4171	79	1742
4171	79	1743
4171	79	1744
4171	79	1745
4171	79	1746
4171	79	1747
4171	79	1749
4171	79	1750
4171	79	1751
4171	79	1752
4171	79	1753
4171	79	1754
4171	79	1755
4171	79	1756
4171	79	1758
4171	79	1759
4171	79	1761
4171	79	1763
4171	79	1764
4171	79	1765
4171	79	1766
4171	79	1767
4171	79	1768
4171	79	1769
4171	79	1770
4171	79	1771
4171	79	1772
4171	79	1773
4171	79	1774
4171	79	1776
4171	79	1779
4171	79	1780
4171	79	1781
4171	79	1782

Anlage 3 - Flurstücke vollständig in Gebietszone I

Gemarkung	Flur	Flurstück
4171	79	1783
4171	79	1784
4171	79	1785
4171	79	1786
4171	79	1787
4171	79	1791
4171	79	1792
4171	79	1793
4171	79	1794
4171	79	1795
4171	79	1796
4171	79	1799
4171	79	1800
4171	79	1801
4171	79	1802
4171	79	1805
4171	79	1810
4171	79	1813
4171	79	1814
4171	79	1816
4171	79	1817
4171	79	1818
4171	79	1822
4171	79	1828
4171	79	1829
4171	79	1830
4171	79	1832
4171	79	1833
4171	79	1834
4171	79	1835
4171	79	1837
4171	79	1838
4171	79	1840
4171	79	1841
4171	79	1843
4171	79	1844
4171	79	1846
4171	79	1847
4171	79	1848
4171	79	1849
4171	79	1850
4171	79	1851
4171	79	1852
4171	79	1854
4171	79	1855
4171	79	1856
4171	79	1861
4171	79	1862
4171	79	1863
4171	79	1865
4171	79	1866
4171	79	1867
4171	79	1868
4171	79	1871
4171	79	1872

Gemarkung	Flur	Flurstück
4171	79	1874
4171	79	1875
4171	79	1877
4171	79	1878
4171	79	1879
4171	79	1880
4171	79	1881
4171	79	1882
4171	79	1884
4171	79	1885
4171	79	1886
4171	79	1887
4171	79	1888
4171	79	1891
4171	79	1892
4171	79	1893
4171	79	1894
4171	79	1895
4171	79	1896
4171	79	1897
4171	79	1898
4171	79	1899
4171	79	1900
4171	79	1901
4171	79	1902
4171	79	1903
4171	79	1904
4171	79	1905
4171	79	1906
4171	79	1907
4171	79	1908
4171	79	1909
4171	79	1910
4171	79	1911
4171	79	1913
4171	79	1914
4171	79	1915
4171	79	1916
4171	79	1918
4171	79	1919
4171	79	1920
4171	79	1921
4171	79	1922
4171	79	1923
4171	79	1924
4171	79	1926
4171	79	1927
4171	79	1928
4171	79	1929
4171	79	1930
4171	79	1931
4171	79	1932
4171	79	1934
4171	79	1935
4171	79	1936

Gemarkung	Flur	Flurstück
4171	79	1937
4171	79	1939
4171	79	1940
4171	79	1941
4171	79	1942
4171	79	1943
4171	79	1944
4171	79	1945
4171	79	1946
4171	79	1947
4171	79	1948
4171	79	1949
4171	79	1950
4171	79	1951
4171	79	1952
4171	79	1953
4171	79	1954
4171	79	1955
4171	79	1956
4171	79	1960
4171	79	1961
4171	79	1963
4171	79	2011
4171	79	2014
4171	79	2016
4171	79	2018
4171	79	2019
4171	79	2021
4171	79	2023
4171	79	2024
4171	79	2025
4171	79	2026
4171	79	2027
4171	79	2028
4171	79	2029
4171	79	2030
4171	79	2031
4171	80	465
4171	80	466
4171	80	467
4171	80	468
4171	80	470
4171	80	471
4171	80	472
4171	80	473
4171	80	474
4171	80	475
4171	80	478
4171	80	484
4171	80	497
4171	80	498
4171	80	499
4171	80	500
4171	80	508
4171	80	514

Anlage 3 - Flurstücke vollständig in Gebietszone I

Gemarkung	Flur	Flurstück
4171	80	525
4171	80	526
4171	80	529
4171	80	540
4171	80	545
4171	80	549
4171	80	550
4171	80	557
4171	80	558
4171	80	559
4171	80	560
4171	80	561
4171	80	563
4171	80	568
4171	80	569
4171	80	575
4171	80	580
4171	80	587
4171	80	588
4171	80	590
4171	80	597
4171	80	600
4171	80	601
4171	80	603
4171	80	604
4171	80	605
4171	80	606
4171	80	607
4171	80	608
4171	80	609
4171	80	610
4171	80	611
4171	80	612
4171	80	613
4171	80	617
4171	80	618
4171	80	619
4171	80	623
4171	80	624
4171	80	625
4171	80	626
4171	80	627
4171	80	628
4171	80	629
4171	80	633
4171	80	635
4171	80	636
4171	80	638
4171	80	642
4171	80	644
4171	80	652
4171	80	658
4171	80	659
4171	80	661
4171	80	663

Gemarkung	Flur	Flurstück
4171	80	674
4171	80	675
4171	80	677
4171	80	685
4171	80	686
4171	80	687
4171	80	688
4171	80	691
4171	80	695
4171	80	702
4171	80	703
4171	80	713
4171	80	714
4171	80	715
4171	80	723
4171	80	724
4171	80	731
4171	80	746
4171	80	747
4171	80	748
4171	80	749
4171	80	750
4171	80	751
4171	80	752
4171	80	765
4171	80	766
4171	80	774
4171	80	775
4171	80	780
4171	80	781
4171	80	782
4171	80	790
4171	80	791
4171	80	795
4171	80	796
4171	80	808
4171	80	810
4171	80	811
4171	80	812
4171	80	813
4171	80	821
4171	80	827
4171	80	830
4171	80	831
4171	80	833
4171	80	834
4171	80	835
4171	80	836
4171	80	848
4171	80	849
4171	80	854
4171	80	860
4171	80	862
4171	80	863
4171	80	865

Gemarkung	Flur	Flurstück
4171	80	866
4171	80	868
4171	80	869
4171	80	876
4171	80	877
4171	80	878
4171	80	883
4171	80	885
4171	80	886
4171	80	912
4171	80	918
4171	80	919
4171	80	920
4171	80	921
4171	80	924
4171	80	925
4171	80	933
4171	80	936
4171	80	937
4171	80	949
4171	80	950
4171	80	952
4171	80	953
4171	80	954
4171	80	955
4171	80	972
4171	80	978
4171	80	986
4171	80	987
4171	80	988
4171	80	989
4171	80	1000
4171	80	1005
4171	80	1006
4171	80	1011
4171	80	1012
4171	80	1013
4171	80	1016
4171	80	1024
4171	80	1026
4171	80	1027
4171	80	1035
4171	80	1036
4171	80	1051
4171	80	1053
4171	80	1055
4171	80	1056
4171	80	1060
4171	80	1061
4171	80	1063
4171	80	1067
4171	80	1068
4171	80	1072
4171	80	1073
4171	80	1076

Anlage 3 - Flurstücke vollständig in Gebietszone I

Gemarkung	Flur	Flurstück
4171	80	1077
4171	80	1085
4171	80	1087
4171	80	1090
4171	80	1091
4171	80	1094
4171	80	1108
4171	80	1113
4171	80	1114
4171	80	1115
4171	80	1117
4171	80	1118
4171	80	1133
4171	80	1139
4171	80	1148
4171	80	1151
4171	80	1159
4171	80	1160
4171	80	1161
4171	80	1162
4171	80	1163
4171	80	1165
4171	80	1168
4171	80	1173
4171	80	1174
4171	80	1175
4171	80	1177
4171	80	1178
4171	80	1179
4171	80	1180
4171	80	1193
4171	80	1204
4171	80	1207
4171	80	1219
4171	80	1223
4171	80	1224
4171	80	1225
4171	80	1227
4171	80	1232
4171	80	1236
4171	80	1240
4171	80	1243
4171	80	1245
4171	80	1247
4171	80	1248
4171	80	1249
4171	80	1252
4171	80	1254
4171	80	1256
4171	80	1257
4171	80	1258
4171	80	1259
4171	80	1261
4171	80	1268
4171	80	1271

Gemarkung	Flur	Flurstück
4171	80	1273
4171	80	1274
4171	80	1275
4171	80	1276
4171	80	1277
4171	80	1278
4171	80	1279
4171	80	1280
4171	80	1281
4171	80	1282
4171	80	1285
4171	80	1286
4171	80	1287
4171	80	1288
4171	80	1289
4171	80	1290
4171	80	1291
4171	80	1292
4171	80	1293
4171	80	1294
4171	80	1299
4171	80	1300
4171	80	1304
4171	80	1308
4171	80	1310
4171	80	1311
4171	80	1312
4171	80	1313
4171	80	1314
4171	80	1315
4171	80	1316
4171	80	1317
4171	80	1318
4171	80	1319
4171	80	1320
4171	80	1321
4171	80	1322
4171	80	1323
4171	80	1325
4171	80	1326
4171	80	1327
4171	80	1329
4171	80	1330
4171	80	1331
4171	80	1332
4171	80	1333
4171	80	1334
4171	80	1335
4171	80	1336
4171	80	1337
4171	80	1338
4171	80	1339
4171	80	1340
4171	80	1341
4171	80	1342

Gemarkung	Flur	Flurstück
4171	80	1343
4171	80	1344
4171	80	1345
4171	80	1348
4171	80	1349
4171	80	1350
4171	80	1352
4171	80	1353
4171	80	1354
4171	80	1355
4171	80	1356
4171	80	1359
4171	80	1360
4171	80	1361
4171	80	1362
4171	80	1363
4171	80	1364
4171	80	1365
4171	80	1366
4171	80	1367
4171	80	1368
4171	80	1369
4171	80	1370
4171	80	1373
4171	80	1374
4171	80	1375
4171	80	1376
4171	80	1377
4171	80	1378
4171	80	1379
4171	80	1386
4171	80	1395
4171	80	1397
4171	80	1398
4171	80	1399
4171	80	1400
4171	80	1402
4171	80	1403
4171	80	1404
4171	80	1405
4171	80	1406
4171	80	1407
4171	80	1408
4171	80	1409
4171	80	1410
4171	80	1411
4171	80	1412
4171	80	1413
4171	80	1414
4171	80	1415
4171	80	1416
4171	80	1417
4171	80	1418
4171	80	1419
4171	80	1421

Anlage 3 - Flurstücke vollständig in Gebietszone I

Gemarkung	Flur	Flurstück
4171	80	1422
4171	80	1423
4171	80	1424
4171	80	1425
4171	80	1426
4171	80	1427
4171	80	1428
4171	80	1429
4171	80	1430
4171	80	1431
4171	80	1432
4171	80	1433
4171	80	1434
4171	80	1435
4171	80	1436
4171	80	1437
4171	80	1438
4171	80	1439
4171	80	1440
4171	80	1441
4171	80	1442
4171	80	1443
4171	80	1444
4171	80	1445
4171	80	1446
4171	80	1447
4171	80	1448
4171	80	1449
4171	80	1450
4171	80	1451
4171	80	1452
4171	80	1453
4171	80	1454
4171	80	1455
4171	80	1457
4171	80	1458
4171	80	1459
4171	80	1461
4171	80	1462
4171	80	1463
4171	80	1464
4171	80	1465
4171	80	1466
4171	80	1467
4171	80	1468
4171	80	1469
4171	80	1471
4171	80	1472
4171	80	1473
4171	80	1474
4171	80	1475
4171	80	1483
4171	80	1489
4171	80	1490
4171	80	1491

Gemarkung	Flur	Flurstück
4171	80	1492
4171	80	1493
4171	80	1496
4171	80	1498
4171	80	1499
4171	80	1500
4171	80	1501
4171	80	1502
4171	80	1503
4171	80	1504
4171	80	1505
4171	80	1508
4171	80	1509
4171	80	1510
4171	80	1511
4171	80	1512
4171	80	1513
4171	80	1516
4171	80	1518
4171	80	1519
4171	80	1520
4171	80	1521
4171	80	1522
4171	80	1523
4171	80	1524
4171	80	1525
4171	80	1526
4171	80	1527
4171	80	1528
4171	80	1529
4171	80	1530
4171	80	1531
4171	80	1532
4171	80	1533
4171	80	1534
4171	80	1535
4171	80	1536
4171	80	1537
4171	80	1538
4171	80	1539
4171	80	1540
4171	80	1541
4171	80	1542
4171	80	1543
4171	80	1544
4171	80	1545
4171	80	1546
4171	80	1547
4171	80	1548
4171	80	1549
4171	80	1550
4171	80	1551
4171	80	1552
4171	80	1553
4171	80	1554

Gemarkung	Flur	Flurstück
4171	80	1555
4171	80	1556
4171	80	1557
4171	80	1558
4171	80	1559
4171	80	1560
4171	80	1561
4171	80	1562
4171	80	1563
4171	80	1564
4171	80	1565
4171	80	1566
4171	80	1568
4171	80	1569
4171	80	1570
4171	80	1571
4171	80	1572
4171	80	1575
4171	80	1576
4171	80	1577
4171	80	1578
4171	80	1579
4171	80	1580
4171	80	1581
4171	80	1582
4171	80	1583
4171	80	1584
4171	80	1585
4171	80	1586
4171	80	1587
4171	80	1588
4171	80	1589
4171	80	1591
4171	80	1593
4171	80	1594
4171	80	1595
4171	80	1596
4171	80	1597
4171	80	1598
4171	80	1599
4171	80	1600
4171	80	1601
4171	80	1602
4171	80	1606
4171	80	1607
4171	80	1608
4171	80	1609
4171	80	1610
4171	80	1611
4171	80	1612
4171	80	1613
4171	80	1614
4171	80	1616
4171	80	1617
4171	80	1618

Anlage 3 - Flurstücke vollständig in Gebietszone I

Gemarkung	Flur	Flurstück
4171	80	1622
4171	80	1623
4171	80	1624
4171	80	1625
4171	80	1626
4171	80	1627
4171	80	1628
4171	80	1629
4171	80	1630
4171	80	1631
4171	80	1632
4171	80	1633
4171	80	1634
4171	80	1635
4171	80	1636
4171	80	1637
4171	80	1638
4171	80	1639
4171	80	1641
4171	80	1642
4171	80	1643
4171	80	1645
4171	80	1646
4171	80	1648
4171	80	1649
4171	80	1650
4171	80	1652
4171	80	1653
4171	80	1654
4171	80	1655
4171	80	1656
4171	80	1657
4171	80	1659
4171	80	1660
4171	80	1661
4171	80	1662
4171	80	1663
4171	80	1664
4171	80	1665
4171	80	1666
4171	80	1667
4171	80	1668
4171	80	1669
4171	80	1670
4171	80	1671
4171	80	1672
4171	80	1673
4171	80	1674
4171	80	1677
4171	80	1679
4171	80	1682
4171	80	1684
4171	80	1685
4171	80	1686
4171	80	1687

Gemarkung	Flur	Flurstück
4171	80	1688
4171	80	1689
4171	80	1690
4171	80	1696
4171	80	1703
4171	80	1715
4171	80	1716
4171	80	1717
4171	80	1718
4171	80	1721
4171	80	1722
4171	80	1724
4171	80	1734
4171	80	1735
4171	80	1736
4171	80	1737
4171	80	1739
4171	80	1742
4171	80	1743
4171	80	1744
4171	80	1745
4171	80	1746
4171	80	1749
4171	80	1751
4171	80	1753
4171	80	1754
4171	80	1756
4171	80	1757
4171	80	1759
4171	80	1760
4171	80	1762
4171	80	1773
4171	80	1775
4171	80	1777
4171	80	1778
4171	80	1779
4171	80	1780
4171	80	1781
4171	80	1782
4171	80	1786
4171	80	1787
4171	80	1788
4171	80	1789
4171	80	1790
4171	80	1792
4171	80	1793
4171	80	1796
4171	80	1798
4171	80	1799
4171	80	1800
4171	80	1801
4171	80	1802
4171	80	1803
4171	80	1807
4171	80	1808

Gemarkung	Flur	Flurstück
4171	80	1809
4171	80	1810
4171	80	1811
4171	80	1812
4171	80	1813
4171	80	1814
4171	80	1816
4171	80	1817
4171	80	1819
4171	80	1820
4171	80	1821
4171	80	1822
4171	80	1823
4171	80	1824
4171	80	1825
4171	80	1826
4171	80	1827
4171	80	1828
4171	80	1829
4171	80	1830
4171	80	1831
4171	80	1832
4171	80	1833
4171	80	1834
4171	80	1836
4171	80	1837
4171	80	1839
4171	80	1840
4171	80	1842
4171	80	1843
4171	80	1844
4171	80	1845
4171	80	1849
4171	80	1850
4171	80	1860
4171	80	1862
4171	80	1865
4171	80	1866
4171	80	1867
4171	80	1868
4171	80	1869
4171	80	1870
4171	80	1871
4171	80	1873
4171	80	1875
4171	80	1877
4171	80	1881
4171	80	1883
4171	80	1884
4171	80	1885
4171	80	1886
4171	80	1887
4171	80	1889
4171	80	1890
4171	80	1891

Anlage 3 - Flurstücke vollständig in Gebietszone I

Gemarkung	Flur	Flurstück
4171	80	1893
4171	80	1894
4171	80	1897
4171	80	1899
4171	80	1900
4171	80	1901
4171	80	1902
4171	80	1904
4171	80	1905
4171	80	1906
4171	80	1907
4171	80	1908
4171	80	1909
4171	80	1911
4171	80	1912
4171	80	1913
4171	80	1914
4171	80	1915
4171	80	1916
4171	80	1917
4171	80	1918
4171	80	1920
4171	80	1921
4171	80	1922
4171	80	1923
4171	80	1924
4171	80	1925
4171	80	1926
4171	80	1927
4171	80	1929
4171	80	1930
4171	80	1931
4171	80	1932
4171	80	1933
4171	80	1934
4171	81	240
4171	81	391
4171	81	392
4171	81	395
4171	81	408
4171	81	411
4171	81	418
4171	81	425
4171	81	427
4171	81	434
4171	81	435
4171	81	436
4171	81	437
4171	81	439
4171	81	443
4171	81	444
4171	81	457
4171	81	458
4171	81	459
4171	81	460

Gemarkung	Flur	Flurstück
4171	81	461
4171	81	462
4171	81	463
4171	81	464
4171	81	465
4171	81	466
4171	81	477
4171	81	478
4171	81	479
4171	81	506
4171	81	516
4171	81	523
4171	81	524
4171	81	525
4171	81	526
4171	81	528
4171	81	529
4171	81	530
4171	81	531
4171	81	532
4171	81	535
4171	81	545
4171	81	546
4171	81	547
4171	81	548
4171	81	549
4171	81	555
4171	81	556
4171	81	559
4171	81	562
4171	81	572
4171	81	576
4171	81	580
4171	81	584
4171	81	585
4171	81	586
4171	81	590
4171	81	591
4171	81	603
4171	81	604
4171	81	608
4171	81	612
4171	81	617
4171	81	624
4171	81	642
4171	81	644
4171	81	645
4171	81	646
4171	81	647
4171	81	660
4171	81	661
4171	81	663
4171	81	665
4171	81	666
4171	81	667

Gemarkung	Flur	Flurstück
4171	81	668
4171	81	672
4171	81	673
4171	81	676
4171	81	680
4171	81	681
4171	81	686
4171	81	687
4171	81	690
4171	81	692
4171	81	695
4171	81	702
4171	81	716
4171	81	723
4171	81	724
4171	81	731
4171	81	737
4171	81	738
4171	81	739
4171	81	742
4171	81	743
4171	81	746
4171	81	749
4171	81	757
4171	81	759
4171	81	760
4171	81	767
4171	81	768
4171	81	769
4171	81	770
4171	81	772
4171	81	773
4171	81	774
4171	81	775
4171	81	776
4171	81	777
4171	81	778
4171	81	779
4171	81	780
4171	81	781
4171	81	782
4171	81	783
4171	81	784
4171	81	786
4171	81	789
4171	81	790
4171	81	792
4171	81	793
4171	81	794
4171	81	795
4171	81	796
4171	81	797
4171	81	798
4171	81	800
4171	81	801

Anlage 3 - Flurstücke vollständig in Gebietszone I

Gemarkung	Flur	Flurstück
4171	81	805
4171	81	806
4171	81	808
4171	81	810
4171	81	811
4171	81	815
4171	81	816
4171	81	817
4171	81	822
4171	81	823
4171	81	825
4171	81	827
4171	81	830
4171	81	831
4171	81	832
4171	81	833
4171	81	835
4171	81	837
4171	81	845
4171	81	860
4171	81	864
4171	81	866
4171	81	870
4171	81	871
4171	81	872
4171	81	873
4171	81	877
4171	81	879
4171	81	882
4171	81	884
4171	81	885
4171	81	887
4171	81	888
4171	81	889
4171	81	890
4171	81	891
4171	81	892
4171	81	894
4171	81	895
4171	81	897
4171	81	898
4171	81	899
4171	81	900
4171	81	901
4171	81	914
4171	81	915
4171	81	916
4171	81	917
4171	81	918
4171	81	919
4171	81	920
4171	81	921
4171	81	922
4171	81	924
4171	81	926

Gemarkung	Flur	Flurstück
4171	81	927
4171	81	928
4171	81	929
4171	81	937
4171	81	939
4171	81	949
4171	81	950
4171	81	951
4171	81	952
4171	81	953
4171	81	954
4171	81	955
4171	81	956
4171	81	957
4171	81	958
4171	81	959
4171	81	960
4171	81	961
4171	81	962
4171	81	963
4171	81	964
4171	81	965
4171	81	966
4171	81	967
4171	81	968
4171	81	969
4171	81	970
4171	81	971
4171	81	972
4171	81	973
4171	81	974
4171	81	975
4171	81	976
4171	81	977
4171	81	978
4171	81	979
4171	81	980
4171	81	981
4171	81	982
4171	81	983
4171	81	984
4171	81	987
4171	81	988
4171	81	989
4171	81	990
4171	81	991
4171	81	992
4171	81	993
4171	81	994
4171	81	995
4171	81	996
4171	81	997
4171	81	998
4171	81	999
4171	81	1000

Gemarkung	Flur	Flurstück
4171	81	1001
4171	81	1002
4171	81	1003
4171	81	1004
4171	81	1005
4171	81	1006
4171	81	1007
4171	81	1008
4171	81	1009
4171	81	1010
4171	81	1011
4171	81	1012
4171	81	1013
4171	81	1014
4171	81	1015
4171	81	1016
4171	81	1017
4171	81	1018
4171	81	1019
4171	81	1020
4171	81	1021
4171	81	1022
4171	81	1023
4171	81	1024
4171	81	1025
4171	81	1026
4171	81	1028
4171	81	1029
4171	81	1030
4171	81	1031
4171	81	1032
4171	81	1033
4171	81	1034
4171	81	1035
4171	81	1036
4171	81	1037
4171	81	1038
4171	81	1039
4171	81	1041
4171	81	1042
4171	81	1043
4171	81	1044
4171	81	1045
4171	81	1046
4171	81	1053
4171	81	1054
4171	81	1055
4171	81	1056
4171	81	1057
4171	81	1058
4171	81	1059
4171	81	1060
4171	81	1061
4171	81	1062
4171	81	1063

Anlage 3 - Flurstücke vollständig in Gebietszone I

Gemarkung	Flur	Flurstück
4171	81	1064
4171	81	1065
4171	81	1066
4171	81	1072
4171	81	1073
4171	81	1074
4171	81	1075
4171	81	1076
4171	81	1078
4171	81	1079
4171	81	1080
4171	81	1081
4171	81	1082
4171	81	1083
4171	81	1084
4171	81	1085
4171	81	1086
4171	81	1087
4171	81	1088
4171	81	1089
4171	81	1090
4171	81	1091
4171	81	1092
4171	81	1093
4171	81	1094
4171	81	1095
4171	81	1096
4171	81	1097
4171	81	1098
4171	81	1099
4171	81	1100
4171	81	1101
4171	81	1102
4171	81	1103
4171	81	1104
4171	81	1106
4171	81	1107
4171	81	1108
4171	81	1110
4171	81	1111
4171	81	1112
4171	81	1113
4171	81	1114
4171	81	1115
4171	81	1116
4171	81	1117
4171	81	1118
4171	81	1119
4171	81	1120
4171	81	1121
4171	81	1122
4171	81	1123
4171	81	1124
4171	81	1125
4171	81	1126

Gemarkung	Flur	Flurstück
4171	81	1127
4171	81	1128
4171	81	1129
4171	81	1130
4171	81	1131
4171	81	1132
4171	81	1133
4171	81	1134
4171	81	1137
4171	81	1138
4171	81	1139
4171	81	1140
4171	81	1141
4171	81	1143
4171	81	1146
4171	81	1147
4171	81	1148
4171	81	1149
4171	81	1150
4171	81	1151
4171	81	1152
4171	81	1153
4171	81	1157
4171	81	1159
4171	81	1160
4171	81	1161
4171	81	1162
4171	81	1163
4171	81	1164
4171	81	1165
4171	81	1167
4171	81	1170
4171	81	1172
4171	81	1173
4171	81	1174
4171	81	1175
4171	81	1176
4171	81	1178
4171	81	1179
4171	81	1180
4171	81	1181
4171	81	1182
4171	81	1183
4171	81	1185
4171	81	1186
4171	81	1187
4171	81	1188
4171	81	1189
4171	81	1190
4171	81	1191
4171	81	1192
4171	81	1193
4171	81	1194
4171	81	1195
4171	81	1196

Gemarkung	Flur	Flurstück
4171	81	1197
4171	81	1198
4171	81	1199
4171	81	1201
4171	81	1202
4171	81	1203
4171	81	1204
4171	81	1205
4171	81	1206
4171	81	1207
4171	81	1208
4171	81	1209
4171	81	1210
4171	81	1211
4171	81	1212
4171	81	1213
4171	81	1214
4171	81	1216
4171	81	1217
4171	81	1220
4171	81	1224
4171	81	1226
4171	81	1228
4171	81	1230
4171	81	1249
4171	81	1250
4171	81	1251
4171	81	1257
4171	81	1258
4171	81	1260
4171	81	1261
4171	81	1264
4171	81	1266
4171	81	1268
4171	81	1269
4171	81	1272
4171	81	1273
4171	81	1274
4171	81	1277
4171	81	1278
4171	81	1279
4171	81	1281
4171	81	1282
4171	81	1283
4171	81	1285
4171	81	1287
4171	81	1291
4171	81	1292
4171	81	1293
4171	81	1294
4171	81	1308
4171	81	1309
4171	81	1310
4171	81	1311
4171	81	1315

Anlage 3 - Flurstücke vollständig in Gebietszone I

Gemarkung	Flur	Flurstück
4171	81	1317
4171	81	1318
4171	81	1319
4171	81	1321
4171	81	1322
4171	81	1323
4171	81	1324
4171	81	1325
4171	81	1326
4171	81	1328
4171	81	1330
4171	81	1331
4171	81	1332
4171	81	1333
4171	81	1334
4171	81	1335
4171	81	1336
4171	81	1338
4171	81	1339
4171	81	1340
4171	81	1341
4171	81	1345
4171	81	1346
4171	81	1347
4171	81	1348
4171	81	1349
4171	81	1350
4171	81	1351
4171	81	1356
4171	81	1358
4171	81	1359
4171	81	1361
4171	81	1362
4171	81	1365
4171	81	1366
4171	81	1367
4171	81	1368
4171	81	1371
4171	81	1372
4171	81	1373
4171	81	1374
4171	81	1377
4171	81	1381
4171	81	1382
4171	81	1384
4171	81	1385
4171	81	1387
4171	81	1390
4171	81	1391
4171	81	1392
4171	81	1394
4171	81	1395
4171	81	1400
4171	81	1401
4171	81	1402

Gemarkung	Flur	Flurstück
4171	81	1403
4171	81	1404
4171	81	1405
4171	81	1406
4171	81	1408
4171	81	1410
4171	81	1411
4171	81	1412
4171	82	23
4171	82	32
4171	82	178
4171	82	179
4171	82	258
4171	82	384
4171	82	576
4171	82	581
4171	82	583
4171	82	599
4171	82	615
4171	82	622
4171	82	648
4171	82	650
4171	82	651
4171	82	653
4171	82	654
4171	82	662
4171	82	695
4171	82	698
4171	82	709
4171	82	715
4171	82	731
4171	82	732
4171	82	737
4171	82	751
4171	82	752
4171	82	753
4171	82	754
4171	82	761
4171	82	762
4171	82	763
4171	82	764
4171	82	765
4171	82	782
4171	82	783
4171	82	784
4171	82	795
4171	82	796
4171	82	804
4171	82	811
4171	82	812
4171	82	813
4171	82	814
4171	82	815
4171	82	816
4171	82	817

Gemarkung	Flur	Flurstück
4171	82	818
4171	82	819
4171	82	822
4171	82	823
4171	82	824
4171	82	825
4171	82	826
4171	82	833
4171	82	835
4171	82	837
4171	82	839
4171	82	840
4171	82	889
4171	82	892
4171	82	896
4171	82	897
4171	82	899
4171	82	901
4171	82	902
4171	82	908
4171	82	909
4171	82	910
4171	82	922
4171	82	925
4171	82	926
4171	82	927
4171	82	928
4171	82	929
4171	82	930
4171	82	944
4171	82	946
4171	82	965
4171	82	975
4171	82	980
4171	82	981
4171	82	983
4171	82	984
4171	82	985
4171	82	988
4171	82	990
4171	82	992
4171	82	1024
4171	82	1025
4171	82	1028
4171	82	1040
4171	82	1045
4171	82	1046
4171	82	1048
4171	82	1051
4171	82	1055
4171	82	1057
4171	82	1059
4171	82	1061
4171	82	1062
4171	82	1065

Anlage 3 - Flurstücke vollständig in Gebietszone I

Gemarkung	Flur	Flurstück
4171	82	1069
4171	82	1070
4171	82	1075
4171	82	1076
4171	82	1077
4171	82	1078
4171	82	1101
4171	82	1106
4171	82	1107
4171	82	1108
4171	82	1109
4171	82	1111
4171	82	1116
4171	82	1119
4171	82	1121
4171	82	1122
4171	82	1125
4171	82	1127
4171	82	1128
4171	82	1130
4171	82	1137
4171	82	1155
4171	82	1158
4171	82	1167
4171	82	1169
4171	82	1173
4171	82	1180
4171	82	1181
4171	82	1191
4171	82	1193
4171	82	1194
4171	82	1195
4171	82	1201
4171	82	1206
4171	82	1207
4171	82	1210
4171	82	1211
4171	82	1218
4171	82	1230
4171	82	1245
4171	82	1246
4171	82	1247
4171	82	1248
4171	82	1249
4171	82	1250
4171	82	1251
4171	82	1252
4171	82	1256
4171	82	1258
4171	82	1260
4171	82	1263
4171	82	1273
4171	82	1274
4171	82	1276
4171	82	1277

Gemarkung	Flur	Flurstück
4171	82	1278
4171	82	1279
4171	82	1288
4171	82	1289
4171	82	1309
4171	82	1312
4171	82	1314
4171	82	1316
4171	82	1317
4171	82	1319
4171	82	1339
4171	82	1343
4171	82	1349
4171	82	1350
4171	82	1351
4171	82	1352
4171	82	1353
4171	82	1354
4171	82	1355
4171	82	1357
4171	82	1358
4171	82	1367
4171	82	1375
4171	82	1379
4171	82	1383
4171	82	1384
4171	82	1387
4171	82	1389
4171	82	1394
4171	82	1419
4171	82	1421
4171	82	1428
4171	82	1439
4171	82	1440
4171	82	1441
4171	82	1442
4171	82	1443
4171	82	1444
4171	82	1446
4171	82	1449
4171	82	1450
4171	82	1451
4171	82	1452
4171	82	1453
4171	82	1461
4171	82	1464
4171	82	1465
4171	82	1474
4171	82	1477
4171	82	1478
4171	82	1479
4171	82	1486
4171	82	1487
4171	82	1489
4171	82	1490

Gemarkung	Flur	Flurstück
4171	82	1491
4171	82	1496
4171	82	1498
4171	82	1499
4171	82	1508
4171	82	1511
4171	82	1512
4171	82	1513
4171	82	1517
4171	82	1519
4171	82	1520
4171	82	1522
4171	82	1523
4171	82	1524
4171	82	1525
4171	82	1526
4171	82	1527
4171	82	1530
4171	82	1535
4171	82	1538
4171	82	1539
4171	82	1541
4171	82	1542
4171	82	1544
4171	82	1545
4171	82	1547
4171	82	1548
4171	82	1549
4171	82	1551
4171	82	1553
4171	82	1556
4171	82	1557
4171	82	1561
4171	82	1562
4171	82	1563
4171	82	1568
4171	82	1569
4171	82	1581
4171	82	1582
4171	82	1584
4171	82	1585
4171	82	1586
4171	82	1587
4171	82	1595
4171	82	1596
4171	82	1598
4171	82	1600
4171	82	1601
4171	82	1602
4171	82	1609
4171	82	1611
4171	82	1612
4171	82	1613
4171	82	1614
4171	82	1615

Anlage 3 - Flurstücke vollständig in Gebietszone I

Gemarkung	Flur	Flurstück
4171	82	1616
4171	82	1617
4171	82	1618
4171	82	1619
4171	82	1620
4171	82	1621
4171	82	1622
4171	82	1623
4171	82	1624
4171	82	1626
4171	82	1627
4171	82	1628
4171	82	1630
4171	82	1632
4171	82	1633
4171	82	1635
4171	82	1636
4171	82	1637
4171	82	1639
4171	82	1640
4171	82	1641
4171	82	1642
4171	82	1643
4171	82	1645
4171	82	1646
4171	82	1647
4171	82	1648
4171	82	1649
4171	82	1650
4171	82	1651
4171	82	1652
4171	82	1653
4171	82	1654
4171	82	1655
4171	82	1656
4171	82	1657
4171	82	1658
4171	82	1659
4171	82	1660
4171	82	1661
4171	82	1662
4171	82	1664
4171	82	1666
4171	82	1667
4171	82	1668
4171	82	1669
4171	82	1670
4171	82	1671
4171	82	1674
4171	82	1675
4171	82	1676
4171	82	1677
4171	82	1678
4171	82	1679
4171	82	1680

Gemarkung	Flur	Flurstück
4171	82	1681
4171	82	1682
4171	82	1683
4171	82	1684
4171	82	1685
4171	82	1686
4171	82	1687
4171	82	1688
4171	82	1689
4171	82	1690
4171	82	1691
4171	82	1692
4171	82	1693
4171	82	1694
4171	82	1695
4171	82	1696
4171	82	1697
4171	82	1699
4171	82	1700
4171	82	1701
4171	82	1702
4171	82	1703
4171	82	1704
4171	82	1705
4171	82	1706
4171	82	1707
4171	82	1708
4171	82	1709
4171	82	1710
4171	82	1711
4171	82	1712
4171	82	1713
4171	82	1714
4171	82	1715
4171	82	1716
4171	82	1717
4171	82	1718
4171	82	1719
4171	82	1720
4171	82	1721
4171	82	1722
4171	82	1723
4171	82	1724
4171	82	1725
4171	82	1726
4171	82	1727
4171	82	1728
4171	82	1729
4171	82	1730
4171	82	1731
4171	82	1732
4171	82	1733
4171	82	1734
4171	82	1735
4171	82	1736

Gemarkung	Flur	Flurstück
4171	82	1737
4171	82	1738
4171	82	1739
4171	82	1740
4171	82	1741
4171	82	1742
4171	82	1743
4171	82	1745
4171	82	1746
4171	82	1747
4171	82	1748
4171	82	1749
4171	82	1752
4171	82	1753
4171	82	1754
4171	82	1755
4171	82	1756
4171	82	1757
4171	82	1758
4171	82	1759
4171	82	1760
4171	82	1762
4171	82	1763
4171	82	1764
4171	82	1765
4171	82	1766
4171	82	1767
4171	82	1769
4171	82	1770
4171	82	1771
4171	82	1774
4171	82	1775
4171	82	1786
4171	82	1787
4171	82	1788
4171	82	1789
4171	82	1790
4171	82	1791
4171	82	1794
4171	82	1795
4171	82	1796
4171	82	1798
4171	82	1799
4171	82	1800
4171	82	1801
4171	82	1802
4171	82	1803
4171	82	1804
4171	82	1805
4171	82	1806
4171	82	1807
4171	82	1808
4171	82	1809
4171	82	1810
4171	82	1811

Anlage 3 - Flurstücke vollständig in Gebietszone I

Gemarkung	Flur	Flurstück
4171	82	1812
4171	82	1813
4171	82	1815
4171	82	1816
4171	82	1817
4171	82	1818
4171	82	1819
4171	82	1820
4171	82	1825
4171	82	1827
4171	82	1829
4171	82	1836
4171	82	1837
4171	82	1838
4171	82	1839
4171	82	1840
4171	82	1841
4171	82	1842
4171	82	1843
4171	82	1844
4171	82	1845
4171	82	1848
4171	82	1849
4171	82	1850
4171	82	1851
4171	82	1852
4171	82	1853
4171	82	1854
4171	82	1855
4171	82	1856
4171	82	1857
4171	82	1858
4171	82	1859
4171	82	1860
4171	82	1861
4171	82	1862
4171	82	1863
4171	82	1864
4171	82	1865
4171	82	1866
4171	82	1869
4171	82	1872
4171	82	1873
4171	82	1876
4171	82	1884
4171	82	1885
4171	82	1887
4171	82	1888
4171	82	1889
4171	82	1890
4171	82	1892
4171	82	1893
4171	82	1896
4171	82	1897
4171	82	1898

Gemarkung	Flur	Flurstück
4171	82	1899
4171	82	1900
4171	82	1901
4171	82	1902
4171	82	1903
4171	82	1904
4171	82	1905
4171	82	1906
4171	82	1907
4171	82	1908
4171	82	1909
4171	82	1910
4171	82	1911
4171	82	1912
4171	82	1913
4171	82	1914
4171	82	1915
4171	82	1916
4171	82	1917
4171	82	1918
4171	82	1921
4171	82	1929
4171	82	1930
4171	82	1934
4171	82	1943
4171	82	1948
4171	82	1950
4171	82	1952
4171	82	1954
4171	82	1957
4171	82	1977
4171	82	1988
4171	82	1990
4171	82	1995
4171	82	1996
4171	82	1997
4171	82	1999
4171	82	2000
4171	82	2001
4171	82	2003
4171	82	2004
4171	82	2005
4171	82	2006
4171	82	2007
4171	82	2008
4171	82	2010
4171	82	2016
4171	82	2017
4171	82	2018
4171	82	2019
4171	82	2020
4171	82	2021
4171	82	2022
4171	82	2024
4171	82	2028

Gemarkung	Flur	Flurstück
4171	82	2030
4171	82	2031
4171	82	2032
4171	82	2033
4171	82	2036
4171	82	2042
4171	82	2054
4171	82	2056
4171	82	2057
4171	82	2058
4171	82	2061
4171	82	2065
4171	82	2066
4171	82	2067
4171	82	2069
4171	82	2070
4171	82	2073
4171	82	2076
4171	82	2077
4171	82	2078
4171	82	2079
4171	82	2083
4171	82	2084
4171	82	2088
4171	82	2089
4171	82	2094
4171	82	2098
4171	82	2100
4171	82	2103
4171	82	2105
4171	82	2106
4171	82	2107
4171	82	2108
4171	82	2109
4171	82	2110
4171	82	2113
4171	82	2115
4171	82	2116
4171	82	2117
4171	82	2118
4171	82	2119
4171	82	2121
4171	82	2122
4171	82	2123
4171	82	2124
4171	82	2125
4171	82	2127
4171	82	2128
4171	82	2132
4171	82	2133
4171	82	2134
4171	82	2137
4171	82	2138
4171	82	2140
4171	82	2141

Anlage 3 - Flurstücke vollständig in Gebietszone I

Gemarkung	Flur	Flurstück
4171	82	2142
4171	82	2143
4171	82	2144
4171	82	2146
4171	82	2147
4171	82	2148
4171	82	2153
4171	82	2154
4171	82	2155
4171	82	2158
4171	82	2159
4171	82	2161
4171	82	2162
4171	82	2163
4171	82	2164
4171	82	2165
4171	82	2166
4171	82	2167
4171	82	2168
4171	82	2169
4171	82	2170
4171	82	2171
4171	82	2172
4171	82	2173
4171	82	2174
4171	82	2176
4171	82	2177
4171	82	2178
4171	82	2181
4171	82	2182
4171	82	2183
4171	82	2184
4171	82	2185
4171	82	2186
4171	82	2187
4171	82	2188
4171	82	2189
4171	82	2190
4171	82	2191
4171	82	2192
4171	82	2193
4171	82	2194
4171	82	2195
4171	82	2350
4171	82	2351
4171	82	2352
4171	82	2353
4171	82	2354
4171	82	2355
4171	82	2357
4171	82	2358
4171	82	2360
4171	82	2361
4171	82	2362
4171	82	2363

Gemarkung	Flur	Flurstück
4171	82	2364
4171	82	2365
4171	82	2367
4171	82	2368
4171	82	2369
4171	82	2370
4171	83	196
4171	83	303
4171	83	304
4171	83	483
4171	83	504
4171	83	505
4171	83	506
4171	83	514
4171	83	519
4171	83	533
4171	83	536
4171	83	537
4171	83	538
4171	83	539
4171	83	540
4171	83	542
4171	83	567
4171	83	568
4171	83	571
4171	83	572
4171	83	573
4171	83	574
4171	83	577
4171	83	582
4171	83	583
4171	83	645
4171	83	651
4171	83	652
4171	83	766
4171	83	781
4171	83	783
4171	83	789
4171	83	791
4171	83	798
4171	83	799
4171	83	853
4171	83	913
4171	83	931
4171	83	938
4171	83	939
4171	83	941
4171	83	942
4171	83	945
4171	83	946
4171	83	949
4171	83	950
4171	83	951
4171	83	954
4171	83	960

Gemarkung	Flur	Flurstück
4171	83	976
4171	83	978
4171	83	979
4171	83	984
4171	83	988
4171	83	989
4171	83	990
4171	83	992
4171	83	993
4171	83	996
4171	83	1008
4171	83	1009
4171	83	1021
4171	83	1023
4171	83	1024
4171	83	1025
4171	83	1026
4171	83	1028
4171	83	1029
4171	83	1034
4171	83	1036
4171	83	1046
4171	83	1049
4171	83	1050
4171	83	1051
4171	83	1052
4171	83	1054
4171	83	1055
4171	83	1056
4171	83	1059
4171	83	1066
4171	83	1077
4171	83	1079
4171	83	1080
4171	83	1083
4171	83	1084
4171	83	1085
4171	83	1086
4171	83	1087
4171	83	1088
4171	83	1089
4171	83	1096
4171	83	1097
4171	83	1099
4171	83	1105
4171	83	1106
4171	83	1107
4171	83	1108
4171	83	1112
4171	83	1114
4171	83	1115
4171	83	1116
4171	83	1117
4171	83	1120
4171	83	1123

Anlage 3 - Flurstücke vollständig in Gebietszone I

Gemarkung	Flur	Flurstück
4171	83	1138
4171	83	1140
4171	83	1141
4171	83	1143
4171	83	1144
4171	83	1145
4171	83	1153
4171	83	1163
4171	83	1165
4171	83	1166
4171	83	1167
4171	83	1171
4171	83	1172
4171	83	1186
4171	83	1191
4171	83	1192
4171	83	1193
4171	83	1194
4171	83	1195
4171	83	1198
4171	83	1199
4171	83	1207
4171	83	1209
4171	83	1220
4171	83	1224
4171	83	1226
4171	83	1227
4171	83	1228
4171	83	1229
4171	83	1230
4171	83	1235
4171	83	1238
4171	83	1241
4171	83	1242
4171	83	1243
4171	83	1246
4171	83	1251
4171	83	1252
4171	83	1254
4171	83	1257
4171	83	1258
4171	83	1259
4171	83	1260
4171	83	1261
4171	83	1265
4171	83	1269
4171	83	1270
4171	83	1279
4171	83	1280
4171	83	1283
4171	83	1285
4171	83	1286
4171	83	1295
4171	83	1299
4171	83	1301

Gemarkung	Flur	Flurstück
4171	83	1304
4171	83	1308
4171	83	1311
4171	83	1325
4171	83	1326
4171	83	1333
4171	83	1334
4171	83	1345
4171	83	1378
4171	83	1381
4171	83	1382
4171	83	1383
4171	83	1396
4171	83	1398
4171	83	1399
4171	83	1400
4171	83	1401
4171	83	1402
4171	83	1403
4171	83	1404
4171	83	1405
4171	83	1411
4171	83	1412
4171	83	1413
4171	83	1414
4171	83	1415
4171	83	1417
4171	83	1419
4171	83	1423
4171	83	1427
4171	83	1437
4171	83	1441
4171	83	1445
4171	83	1450
4171	83	1451
4171	83	1454
4171	83	1455
4171	83	1458
4171	83	1459
4171	83	1460
4171	83	1461
4171	83	1462
4171	83	1463
4171	83	1464
4171	83	1467
4171	83	1468
4171	83	1469
4171	83	1470
4171	83	1480
4171	83	1485
4171	83	1487
4171	83	1488
4171	83	1494
4171	83	1496
4171	83	1499

Gemarkung	Flur	Flurstück
4171	83	1501
4171	83	1504
4171	83	1505
4171	83	1509
4171	83	1510
4171	83	1512
4171	83	1513
4171	83	1529
4171	83	1530
4171	83	1531
4171	83	1534
4171	83	1535
4171	83	1539
4171	83	1540
4171	83	1543
4171	83	1544
4171	83	1545
4171	83	1546
4171	83	1548
4171	83	1549
4171	83	1554
4171	83	1556
4171	83	1559
4171	83	1564
4171	83	1565
4171	83	1571
4171	83	1574
4171	83	1576
4171	83	1577
4171	83	1578
4171	83	1579
4171	83	1582
4171	83	1585
4171	83	1587
4171	83	1589
4171	83	1593
4171	83	1596
4171	83	1605
4171	83	1611
4171	83	1624
4171	83	1625
4171	83	1627
4171	83	1629
4171	83	1631
4171	83	1632
4171	83	1635
4171	83	1641
4171	83	1642
4171	83	1646
4171	83	1649
4171	83	1656
4171	83	1660
4171	83	1663
4171	83	1670
4171	83	1676

Anlage 3 - Flurstücke vollständig in Gebietszone I

Gemarkung	Flur	Flurstück
4171	83	1678
4171	83	1679
4171	83	1680
4171	83	1684
4171	83	1687
4171	83	1695
4171	83	1697
4171	83	1710
4171	83	1719
4171	83	1725
4171	83	1746
4171	83	1749
4171	83	1750
4171	83	1751
4171	83	1754
4171	83	1755
4171	83	1757
4171	83	1758
4171	83	1759
4171	83	1760
4171	83	1761
4171	83	1762
4171	83	1763
4171	83	1764
4171	83	1765
4171	83	1769
4171	83	1771
4171	83	1773
4171	83	1778
4171	83	1782
4171	83	1788
4171	83	1790
4171	83	1793
4171	83	1794
4171	83	1798
4171	83	1799
4171	83	1803
4171	83	1804
4171	83	1805
4171	83	1808
4171	83	1809
4171	83	1816
4171	83	1825
4171	83	1828
4171	83	1829
4171	83	1830
4171	83	1831
4171	83	1837
4171	83	1839
4171	83	1840
4171	83	1852
4171	83	1853
4171	83	1858
4171	83	1859
4171	83	1860

Gemarkung	Flur	Flurstück
4171	83	1865
4171	83	1866
4171	83	1869
4171	83	1881
4171	83	1890
4171	83	1899
4171	83	1900
4171	83	1904
4171	83	1917
4171	83	1920
4171	83	1926
4171	83	1928
4171	83	1929
4171	83	1931
4171	83	1935
4171	83	1937
4171	83	1939
4171	83	1945
4171	83	1947
4171	83	1952
4171	83	1953
4171	83	1954
4171	83	1956
4171	83	1958
4171	83	1960
4171	83	1961
4171	83	1962
4171	83	1964
4171	83	1967
4171	83	1968
4171	83	1970
4171	83	1971
4171	83	1975
4171	83	1977
4171	83	1980
4171	83	1984
4171	83	1985
4171	83	1988
4171	83	1990
4171	83	1996
4171	83	1997
4171	83	2000
4171	83	2001
4171	83	2003
4171	83	2004
4171	83	2005
4171	83	2010
4171	83	2015
4171	83	2018
4171	83	2019
4171	83	2020
4171	83	2021
4171	83	2022
4171	83	2023
4171	83	2024

Gemarkung	Flur	Flurstück
4171	83	2025
4171	83	2026
4171	83	2027
4171	83	2028
4171	83	2029
4171	83	2030
4171	83	2031
4171	83	2032
4171	83	2035
4171	83	2036
4171	83	2039
4171	83	2040
4171	83	2041
4171	83	2042
4171	83	2043
4171	83	2044
4171	83	2045
4171	83	2046
4171	83	2047
4171	83	2048
4171	83	2049
4171	83	2050
4171	83	2051
4171	83	2052
4171	83	2053
4171	83	2054
4171	83	2055
4171	83	2056
4171	83	2057
4171	83	2058
4171	83	2059
4171	83	2060
4171	83	2061
4171	83	2062
4171	83	2063
4171	83	2064
4171	83	2065
4171	83	2067
4171	83	2068
4171	83	2069
4171	83	2070
4171	83	2071
4171	83	2072
4171	83	2073
4171	83	2074
4171	83	2075
4171	83	2076
4171	83	2077
4171	83	2078
4171	83	2079
4171	83	2080
4171	83	2081
4171	83	2082
4171	83	2083
4171	83	2084

Anlage 3 - Flurstücke vollständig in Gebietszone I

Gemarkung	Flur	Flurstück
4171	83	2085
4171	83	2086
4171	83	2087
4171	83	2090
4171	83	2091
4171	83	2092
4171	83	2093
4171	83	2094
4171	83	2095
4171	83	2098
4171	83	2099
4171	83	2101
4171	83	2102
4171	83	2103
4171	83	2104
4171	83	2105
4171	83	2107
4171	83	2108
4171	83	2109
4171	83	2110
4171	83	2111
4171	83	2113
4171	83	2114
4171	83	2115
4171	83	2118
4171	83	2119
4171	83	2120
4171	83	2121
4171	83	2122
4171	83	2123
4171	83	2124
4171	83	2125
4171	83	2126
4171	83	2127
4171	83	2128
4171	83	2129
4171	83	2131
4171	83	2132
4171	83	2133
4171	83	2134
4171	83	2135
4171	83	2136
4171	83	2137
4171	83	2138
4171	83	2139
4171	83	2140
4171	83	2141
4171	83	2142
4171	83	2143
4171	83	2144
4171	83	2145
4171	83	2146
4171	83	2148
4171	83	2149
4171	83	2150

Gemarkung	Flur	Flurstück
4171	83	2151
4171	83	2152
4171	83	2153
4171	83	2159
4171	83	2160
4171	83	2161
4171	83	2162
4171	83	2165
4171	83	2169
4171	83	2170
4171	83	2171
4171	83	2172
4171	83	2173
4171	83	2174
4171	83	2177
4171	83	2178
4171	83	2180
4171	83	2182
4171	83	2183
4171	83	2184
4171	83	2185
4171	83	2186
4171	83	2187
4171	83	2188
4171	83	2189
4171	83	2190
4171	83	2191
4171	83	2192
4171	83	2194
4171	83	2197
4171	83	2199
4171	83	2200
4171	83	2203
4171	83	2204
4171	83	2205
4171	83	2206
4171	83	2207
4171	83	2214
4171	83	2220
4171	83	2222
4171	83	2224
4171	83	2227
4171	83	2229
4171	83	2231
4171	83	2245
4171	83	2255
4171	83	2258
4171	83	2262
4171	83	2263
4171	83	2265
4171	83	2267
4171	83	2268
4171	83	2269
4171	83	2270
4171	83	2271

Gemarkung	Flur	Flurstück
4171	83	2272
4171	83	2273
4171	83	2275
4171	83	2278
4171	83	2279
4171	83	2280
4171	83	2281
4171	83	2282
4171	83	2283
4171	83	2286
4171	83	2287
4171	83	2288
4171	83	2289
4171	83	2290
4171	83	2293
4171	83	2294
4171	83	2296
4171	83	2297
4171	83	2298
4171	83	2299
4171	83	2300
4171	83	2302
4171	83	2318
4171	83	2321
4171	83	2322
4171	83	2323
4171	83	2324
4171	83	2326
4171	83	2328
4171	83	2329
4171	83	2330
4171	83	2331
4171	83	2332
4171	83	2333
4171	83	2335
4171	83	2340
4171	83	2341
4171	83	2342
4171	83	2346
4171	83	2347
4171	83	2348
4171	83	2349
4171	83	2350
4171	83	2351
4171	83	2352
4171	83	2362
4171	83	2363
4171	83	2365
4171	83	2366
4171	83	2367
4171	83	2370
4171	83	2371
4171	83	2373
4171	83	2374
4171	83	2376

Anlage 3 - Flurstücke zum Teil in Gebietszone II

Gemarkung	Flur	Flurstück
4171	1	65
4171	1	66
4171	1	69
4171	1	79
4171	1	80
4171	1	90
4171	1	91
4171	1	120
4171	1	160
4171	1	192
4171	1	193
4171	1	206
4171	1	234
4171	1	271
4171	1	275
4171	1	277
4171	1	280
4171	1	295
4171	1	306
4171	1	307
4171	1	325
4171	1	328
4171	1	329
4171	1	331
4171	1	332
4171	1	333
4171	1	337
4171	1	338
4171	1	339
4171	1	341
4171	1	348
4171	1	349
4171	1	366
4171	1	371
4171	1	375
4171	1	376
4171	1	378
4171	1	384
4171	1	386
4171	1	388
4171	1	399
4171	1	400
4171	1	401
4171	2	4
4171	2	5
4171	2	6
4171	2	76
4171	2	108
4171	2	112
4171	2	132
4171	2	133
4171	2	143
4171	2	152
4171	2	164
4171	2	169

Gemarkung	Flur	Flurstück
4171	2	170
4171	2	171
4171	2	199
4171	2	200
4171	2	205
4171	2	206
4171	2	207
4171	2	212
4171	2	213
4171	2	217
4171	2	218
4171	2	219
4171	2	226
4171	2	228
4171	2	229
4171	2	234
4171	2	235
4171	2	239
4171	2	245
4171	2	248
4171	2	252
4171	2	253
4171	3	27
4171	3	67
4171	3	69
4171	3	81
4171	3	103
4171	3	106
4171	3	119
4171	3	122
4171	3	123
4171	3	124
4171	3	125
4171	3	131
4171	3	132
4171	3	134
4171	3	135
4171	3	137
4171	3	143
4171	3	145
4171	3	149
4171	3	151
4171	3	160
4171	3	163
4171	3	164
4171	3	165
4171	3	169
4171	3	172
4171	3	174
4171	3	175
4171	3	178
4171	3	179
4171	3	181
4171	4	40
4171	4	97

Gemarkung	Flur	Flurstück
4171	4	106
4171	4	114
4171	4	118
4171	4	119
4171	4	142
4171	4	155
4171	4	158
4171	4	159
4171	4	162
4171	4	164
4171	4	165
4171	4	166
4171	4	170
4171	4	172
4171	4	173
4171	4	174
4171	4	178
4171	4	180
4171	4	191
4171	4	196
4171	4	197
4171	4	198
4171	4	204
4171	4	211
4171	4	218
4171	4	219
4171	4	224
4171	4	229
4171	4	235
4171	4	240
4171	4	246
4171	4	251
4171	4	256
4171	4	258
4171	4	259
4171	4	260
4171	4	261
4171	4	262
4171	4	263
4171	4	264
4171	4	267
4171	4	268
4171	4	269
4171	4	270
4171	4	272
4171	5	28
4171	5	31
4171	5	34
4171	5	37
4171	5	46
4171	5	51
4171	5	62
4171	5	65
4171	5	67
4171	5	68

Anlage 3 - Flurstücke zum Teil in Gebietszone II

Gemarkung	Flur	Flurstück
4171	5	69
4171	5	70
4171	5	71
4171	5	73
4171	5	74
4171	5	79
4171	5	81
4171	5	82
4171	5	83
4171	5	97
4171	5	98
4171	5	99
4171	5	102
4171	5	103
4171	5	104
4171	5	108
4171	5	109
4171	5	110
4171	5	111
4171	5	114
4171	5	115
4171	5	116
4171	5	117
4171	5	118
4171	5	119
4171	5	120
4171	5	121
4171	5	122
4171	5	123
4171	5	124
4171	5	125
4171	5	126
4171	5	127
4171	5	128
4171	5	129
4171	5	130
4171	5	131
4171	5	132
4171	5	133
4171	5	134
4171	5	135
4171	5	136
4171	5	137
4171	5	138
4171	5	139
4171	5	140
4171	5	141
4171	5	142
4171	5	143
4171	5	144
4171	5	145
4171	5	146
4171	5	147
4171	5	148
4171	5	150

Gemarkung	Flur	Flurstück
4171	5	151
4171	5	152
4171	5	153
4171	5	154
4171	5	155
4171	5	157
4171	5	158
4171	5	159
4171	5	160
4171	5	161
4171	5	162
4171	5	163
4171	5	164
4171	5	165
4171	5	166
4171	5	167
4171	5	169
4171	5	170
4171	5	171
4171	5	172
4171	5	173
4171	5	174
4171	5	175
4171	5	177
4171	5	178
4171	5	180
4171	5	182
4171	5	183
4171	5	184
4171	5	185
4171	5	186
4171	5	187
4171	5	188
4171	5	189
4171	5	192
4171	5	197
4171	5	198
4171	5	199
4171	5	200
4171	5	203
4171	5	204
4171	5	205
4171	5	206
4171	5	207
4171	5	208
4171	5	209
4171	5	215
4171	5	216
4171	5	217
4171	5	219
4171	5	220
4171	5	222
4171	5	223
4171	5	224
4171	5	225

Gemarkung	Flur	Flurstück
4171	5	226
4171	5	227
4171	5	228
4171	5	229
4171	5	231
4171	5	232
4171	5	233
4171	5	234
4171	5	235
4171	5	236
4171	5	237
4171	5	238
4171	5	239
4171	5	240
4171	5	241
4171	5	242
4171	5	243
4171	5	244
4171	5	245
4171	5	246
4171	5	247
4171	5	250
4171	5	252
4171	5	256
4171	5	257
4171	5	258
4171	5	259
4171	5	260
4171	5	261
4171	5	262
4171	5	263
4171	5	264
4171	5	265
4171	5	266
4171	5	267
4171	5	268
4171	5	269
4171	5	270
4171	5	272
4171	5	274
4171	5	279
4171	5	280
4171	5	281
4171	5	282
4171	5	288
4171	5	289
4171	5	290
4171	5	291
4171	5	292
4171	5	293
4171	5	294
4171	5	295
4171	5	297
4171	5	298
4171	5	301

* fett und kursiv (**4171**): Grenzflurstück Zone I / II

Anlage 3 - Flurstücke zum Teil in Gebietszone II

Gemarkung	Flur	Flurstück
4171	5	302
4171	5	303
4171	5	307
4171	5	308
4171	5	309
4171	5	310
4171	5	315
4171	5	316
4171	5	317
4171	5	318
4171	5	324
4171	5	328
4171	5	329
4171	5	330
4171	5	331
4171	5	332
4171	5	339
4171	5	352
4171	5	373
4171	5	375
4171	5	377
4171	5	379
4171	5	381
4171	5	383
4171	5	390
4171	5	391
4171	5	399
4171	5	401
4171	5	402
4171	5	403
4171	5	404
4171	5	405
4171	5	406
4171	5	408
4171	5	409
4171	5	410
4171	5	411
4171	5	414
4171	5	415
4171	5	416
4171	5	417
4171	5	418
4171	5	421
4171	5	422
4171	5	424
4171	5	450
4171	5	452
4171	5	453
4171	5	454
4171	5	455
4171	5	456
4171	5	457
4171	5	458
4171	5	459
4171	5	460

Gemarkung	Flur	Flurstück
4171	5	461
4171	5	462
4171	5	464
4171	5	474
4171	5	475
4171	5	476
4171	5	477
4171	5	480
4171	5	486
4171	5	487
4171	5	490
4171	5	491
4171	6	25
4171	6	38
4171	6	40
4171	6	68
4171	6	69
4171	6	70
4171	6	77
4171	6	80
4171	6	81
4171	6	86
4171	6	87
4171	6	88
4171	6	89
4171	6	90
4171	6	138
4171	6	140
4171	6	162
4171	6	166
4171	6	167
4171	6	168
4171	6	173
4171	6	290
4171	6	354
4171	6	355
4171	6	356
4171	6	357
4171	6	358
4171	6	359
4171	6	360
4171	6	366
4171	6	367
4171	6	368
4171	6	369
4171	6	370
4171	6	371
4171	6	372
4171	6	373
4171	6	374
4171	6	375
4171	6	376
4171	6	377
4171	6	381
4171	6	382

Gemarkung	Flur	Flurstück
4171	6	383
4171	6	384
4171	6	385
4171	6	386
4171	6	387
4171	6	388
4171	6	389
4171	6	390
4171	6	391
4171	6	430
4171	6	432
4171	6	499
4171	6	507
4171	6	509
4171	6	548
4171	6	553
4171	6	566
4171	6	567
4171	6	568
4171	6	569
4171	6	570
4171	6	571
4171	6	572
4171	6	580
4171	6	605
4171	6	664
4171	6	667
4171	6	671
4171	6	676
4171	6	679
4171	6	682
4171	6	683
4171	6	725
4171	6	726
4171	6	727
4171	6	728
4171	6	733
4171	6	745
4171	6	748
4171	6	773
4171	6	774
4171	6	795
4171	6	802
4171	6	804
4171	6	807
4171	6	808
4171	6	809
4171	6	810
4171	6	814
4171	6	815
4171	6	816
4171	6	817
4171	6	818
4171	6	826
4171	6	833

* fett und kursiv (**4171**): Grenzflurstück Zone I / II

Anlage 3 - Flurstücke zum Teil in Gebietszone II

Gemarkung	Flur	Flurstück
4171	6	850
4171	6	851
4171	6	852
4171	6	859
4171	6	864
4171	6	865
4171	6	868
4171	6	872
4171	6	873
4171	6	874
4171	6	876
4171	6	878
4171	6	880
4171	6	881
4171	6	882
4171	7	41
4171	7	51
4171	7	61
4171	7	64
4171	7	67
4171	7	87
4171	7	90
4171	7	94
4171	7	95
4171	7	98
4171	7	102
4171	7	103
4171	7	104
4171	7	109
4171	7	110
4171	7	111
4171	7	122
4171	7	123
4171	7	133
4171	7	160
4171	7	170
4171	7	175
4171	7	177
4171	7	190
4171	7	196
4171	7	197
4171	7	198
4171	7	204
4171	7	205
4171	7	229
4171	7	232
4171	7	239
4171	7	240
4171	7	241
4171	7	244
4171	7	252
4171	7	253
4171	7	259
4171	7	282
4171	7	289

Gemarkung	Flur	Flurstück
4171	7	298
4171	7	308
4171	7	310
4171	7	317
4171	7	319
4171	7	331
4171	7	348
4171	7	349
4171	7	352
4171	7	355
4171	7	358
4171	7	364
4171	7	365
4171	7	366
4171	7	367
4171	7	368
4171	7	376
4171	7	393
4171	7	395
4171	7	398
4171	7	403
4171	7	404
4171	7	405
4171	7	406
4171	7	413
4171	7	422
4171	7	425
4171	7	444
4171	7	451
4171	7	452
4171	7	469
4171	7	472
4171	7	475
4171	7	483
4171	7	484
4171	7	485
4171	7	488
4171	7	489
4171	7	490
4171	7	491
4171	7	492
4171	7	493
4171	7	494
4171	7	495
4171	7	497
4171	7	498
4171	7	502
4171	7	503
4171	7	504
4171	7	508
4171	7	510
4171	7	511
4171	7	512
4171	7	513
4171	7	519

Gemarkung	Flur	Flurstück
4171	7	522
4171	7	523
4171	7	524
4171	7	525
4171	7	526
4171	7	527
4171	7	528
4171	7	529
4171	7	540
4171	7	556
4171	7	560
4171	7	561
4171	7	564
4171	7	565
4171	7	570
4171	7	578
4171	7	579
4171	7	582
4171	7	583
4171	7	587
4171	7	589
4171	7	595
4171	7	598
4171	7	599
4171	7	603
4171	7	604
4171	7	622
4171	7	625
4171	7	627
4171	7	628
4171	7	629
4171	7	630
4171	7	634
4171	7	635
4171	7	636
4171	7	637
4171	7	640
4171	7	642
4171	7	646
4171	7	652
4171	7	654
4171	7	655
4171	7	656
4171	7	657
4171	7	658
4171	7	659
4171	7	660
4171	7	661
4171	7	664
4171	7	665
4171	7	669
4171	7	670
4171	7	671
4171	7	672
4171	7	673

* fett und kursiv (**4171**): Grenzflurstück Zone I / II

Anlage 3 - Flurstücke zum Teil in Gebietszone II

Gemarkung	Flur	Flurstück
4171	7	674
4171	7	675
4171	7	676
4171	7	677
4171	8	52
4171	8	60
4171	8	75
4171	8	86
4171	8	89
4171	8	90
4171	8	91
4171	8	92
4171	8	95
4171	8	96
4171	8	116
4171	8	120
4171	8	131
4171	8	132
4171	8	133
4171	8	139
4171	8	151
4171	8	152
4171	8	155
4171	8	159
4171	8	160
4171	8	167
4171	8	168
4171	8	169
4171	8	170
4171	8	172
4171	8	173
4171	8	174
4171	8	179
4171	8	180
4171	8	181
4171	8	182
4171	8	185
4171	8	197
4171	8	203
4171	8	294
4171	8	295
4171	8	407
4171	8	429
4171	8	431
4171	8	433
4171	8	437
4171	8	442
4171	8	453
4171	8	454
4171	8	455
4171	8	456
4171	8	457
4171	8	461
4171	8	463
4171	8	464

Gemarkung	Flur	Flurstück
4171	8	466
4171	8	468
4171	8	469
4171	8	472
4171	8	477
4171	8	480
4171	8	481
4171	8	483
4171	8	484
4171	9	16
4171	9	19
4171	9	20
4171	9	127
4171	9	128
4171	9	129
4171	9	130
4171	9	134
4171	9	135
4171	9	137
4171	9	138
4171	9	144
4171	9	145
4171	9	146
4171	9	147
4171	9	148
4171	9	149
4171	9	150
4171	9	151
4171	9	194
4171	9	202
4171	9	240
4171	9	262
4171	9	273
4171	9	274
4171	9	277
4171	9	283
4171	9	289
4171	9	291
4171	9	299
4171	9	340
4171	9	357
4171	9	358
4171	9	359
4171	9	360
4171	9	363
4171	9	375
4171	9	376
4171	9	386
4171	9	387
4171	9	407
4171	9	410
4171	9	411
4171	9	413
4171	9	416
4171	9	417

Gemarkung	Flur	Flurstück
4171	9	418
4171	9	419
4171	9	420
4171	9	421
4171	9	422
4171	9	423
4171	9	424
4171	9	426
4171	9	430
4171	9	431
4171	9	434
4171	9	435
4171	9	436
4171	9	437
4171	9	438
4171	9	440
4171	9	446
4171	9	454
4171	9	455
4171	9	456
4171	9	457
4171	9	458
4171	9	459
4171	9	460
4171	9	461
4171	9	462
4171	9	463
4171	9	474
4171	9	477
4171	9	482
4171	9	483
4171	9	484
4171	9	485
4171	9	487
4171	9	490
4171	9	491
4171	9	492
4171	9	493
4171	9	494
4171	9	499
4171	9	500
4171	9	501
4171	9	503
4171	9	504
4171	9	505
4171	9	509
4171	9	510
4171	9	511
4171	9	512
4171	9	513
4171	9	518
4171	9	519
4171	9	526
4171	9	528
4171	9	530

* fett und kursiv (**4171**): Grenzflurstück Zone I / II

Anlage 3 - Flurstücke zum Teil in Gebietszone II

Gemarkung	Flur	Flurstück
4171	9	539
4171	9	540
4171	9	541
4171	9	542
4171	9	597
4171	9	606
4171	9	607
4171	9	611
4171	9	622
4171	9	631
4171	9	632
4171	9	637
4171	9	644
4171	9	647
4171	9	648
4171	9	649
4171	9	657
4171	9	664
4171	9	666
4171	9	668
4171	9	670
4171	9	673
4171	9	677
4171	9	678
4171	9	682
4171	9	684
4171	9	685
4171	9	708
4171	9	709
4171	9	710
4171	9	711
4171	9	712
4171	9	728
4171	9	730
4171	9	731
4171	9	732
4171	9	733
4171	9	734
4171	9	740
4171	9	745
4171	9	750
4171	9	751
4171	9	753
4171	9	755
4171	9	757
4171	9	759
4171	9	760
4171	9	761
4171	9	763
4171	9	764
4171	9	765
4171	9	766
4171	9	767
4171	9	770
4171	9	771

Gemarkung	Flur	Flurstück
4171	9	780
4171	10	103
4171	10	106
4171	10	109
4171	10	118
4171	10	119
4171	10	150
4171	10	151
4171	10	152
4171	10	159
4171	10	193
4171	10	194
4171	10	195
4171	10	201
4171	10	210
4171	10	212
4171	10	234
4171	10	236
4171	10	250
4171	10	251
4171	10	257
4171	10	258
4171	10	259
4171	10	279
4171	10	368
4171	10	371
4171	10	372
4171	10	373
4171	10	374
4171	10	375
4171	10	376
4171	10	377
4171	10	378
4171	10	379
4171	10	380
4171	10	381
4171	10	382
4171	10	383
4171	10	384
4171	10	385
4171	10	404
4171	10	405
4171	10	407
4171	10	408
4171	10	409
4171	10	410
4171	10	437
4171	10	438
4171	10	440
4171	10	447
4171	10	452
4171	10	455
4171	10	467
4171	10	472
4171	10	479

Gemarkung	Flur	Flurstück
4171	10	481
4171	10	486
4171	10	491
4171	10	511
4171	10	512
4171	10	513
4171	10	525
4171	10	530
4171	10	531
4171	10	532
4171	10	533
4171	10	534
4171	10	535
4171	10	536
4171	10	537
4171	10	538
4171	10	539
4171	10	540
4171	10	541
4171	10	542
4171	10	543
4171	10	548
4171	10	553
4171	10	554
4171	10	555
4171	10	557
4171	10	558
4171	10	559
4171	10	577
4171	10	578
4171	10	592
4171	10	609
4171	10	614
4171	10	631
4171	10	639
4171	10	680
4171	10	684
4171	10	687
4171	10	703
4171	10	706
4171	10	711
4171	10	713
4171	10	717
4171	10	722
4171	10	729
4171	10	730
4171	10	731
4171	10	733
4171	10	790
4171	10	793
4171	10	803
4171	10	804
4171	10	824
4171	10	825
4171	10	855

Anlage 3 - Flurstücke zum Teil in Gebietszone II

Gemarkung	Flur	Flurstück
4171	10	859
4171	10	862
4171	10	867
4171	10	872
4171	10	873
4171	10	877
4171	11	27
4171	11	28
4171	11	29
4171	11	54
4171	11	59
4171	11	62
4171	11	86
4171	11	89
4171	11	117
4171	11	120
4171	11	138
4171	11	143
4171	11	165
4171	11	166
4171	11	170
4171	11	172
4171	11	182
4171	11	183
4171	11	185
4171	11	186
4171	18	3
4171	18	4
4171	18	5
4171	18	6
4171	18	10
4171	18	15
4171	18	16
4171	18	18
4171	18	19
4171	18	20
4171	18	21
4171	18	22
4171	18	23
4171	18	24
4171	18	25
4171	18	26
4171	18	27
4171	18	28
4171	18	29
4171	18	30
4171	18	31
4171	18	49
4171	18	50
4171	18	51
4171	18	52
4171	18	53
4171	18	54
4171	18	55
4171	18	56

Gemarkung	Flur	Flurstück
4171	18	57
4171	18	58
4171	18	61
4171	18	62
4171	18	63
4171	18	64
4171	18	70
4171	18	71
4171	18	78
4171	18	86
4171	18	97
4171	18	119
4171	18	129
4171	18	130
4171	18	131
4171	18	139
4171	18	142
4171	18	148
4171	18	173
4171	18	174
4171	18	180
4171	18	193
4171	18	194
4171	18	211
4171	18	214
4171	18	217
4171	18	234
4171	18	235
4171	18	236
4171	18	243
4171	18	244
4171	18	253
4171	18	255
4171	18	258
4171	18	259
4171	18	267
4171	18	269
4171	18	270
4171	18	271
4171	18	272
4171	18	273
4171	18	276
4171	18	277
4171	18	278
4171	18	292
4171	18	294
4171	18	296
4171	18	298
4171	18	299
4171	18	301
4171	18	305
4171	19	85
4171	19	98
4171	19	99
4171	19	100

Gemarkung	Flur	Flurstück
4171	19	101
4171	19	102
4171	19	103
4171	19	104
4171	19	111
4171	19	112
4171	19	116
4171	19	117
4171	19	118
4171	19	138
4171	19	151
4171	19	152
4171	19	156
4171	19	158
4171	19	189
4171	19	191
4171	19	206
4171	19	207
4171	19	220
4171	19	254
4171	19	255
4171	19	275
4171	19	276
4171	19	279
4171	19	281
4171	19	301
4171	19	302
4171	19	306
4171	19	307
4171	19	308
4171	19	309
4171	19	312
4171	19	313
4171	19	314
4171	19	315
4171	19	316
4171	19	321
4171	19	322
4171	19	329
4171	19	330
4171	19	331
4171	19	332
4171	19	334
4171	19	335
4171	19	336
4171	19	337
4171	19	338
4171	19	340
4171	19	341
4171	19	342
4171	19	343
4171	19	347
4171	19	348
4171	19	392
4171	19	393

* fett und kursiv (**4171**): Grenzflurstück Zone I / II

Anlage 3 - Flurstücke zum Teil in Gebietszone II

Gemarkung	Flur	Flurstück
4171	19	411
4171	19	421
4171	19	422
4171	19	423
4171	19	424
4171	19	425
4171	19	427
4171	19	428
4171	19	429
4171	19	430
4171	19	431
4171	19	435
4171	19	446
4171	19	447
4171	19	450
4171	19	453
4171	19	460
4171	19	461
4171	19	491
4171	19	538
4171	19	540
4171	19	555
4171	19	556
4171	19	557
4171	19	558
4171	19	559
4171	19	560
4171	19	561
4171	19	562
4171	19	563
4171	19	564
4171	19	565
4171	19	567
4171	19	569
4171	19	570
4171	19	572
4171	19	574
4171	19	578
4171	19	609
4171	19	619
4171	19	620
4171	19	621
4171	19	622
4171	19	623
4171	19	624
4171	19	625
4171	19	626
4171	19	631
4171	19	632
4171	19	633
4171	19	634
4171	19	643
4171	19	647
4171	19	649
4171	19	652

Gemarkung	Flur	Flurstück
4171	19	654
4171	19	657
4171	19	658
4171	20	11
4171	20	14
4171	20	15
4171	20	16
4171	20	17
4171	20	18
4171	20	19
4171	20	20
4171	20	21
4171	20	27
4171	20	28
4171	20	29
4171	20	30
4171	20	31
4171	20	32
4171	20	35
4171	20	36
4171	20	39
4171	20	42
4171	20	43
4171	20	44
4171	20	45
4171	20	46
4171	20	54
4171	20	55
4171	20	83
4171	20	84
4171	20	89
4171	20	94
4171	20	95
4171	20	96
4171	20	102
4171	20	103
4171	20	104
4171	20	111
4171	20	115
4171	21	23
4171	21	24
4171	21	25
4171	21	26
4171	21	29
4171	21	51
4171	21	61
4171	21	62
4171	21	85
4171	21	90
4171	21	94
4171	21	95
4171	21	96
4171	21	97
4171	21	99
4171	21	100

Gemarkung	Flur	Flurstück
4171	21	101
4171	21	102
4171	21	108
4171	21	109
4171	21	113
4171	21	114
4171	21	116
4171	21	118
4171	21	119
4171	22	18
4171	22	26
4171	22	27
4171	22	30
4171	22	39
4171	22	40
4171	22	42
4171	22	43
4171	22	44
4171	22	45
4171	22	46
4171	22	47
4171	22	48
4171	22	49
4171	22	50
4171	22	51
4171	22	52
4171	22	53
4171	22	54
4171	22	55
4171	22	56
4171	22	57
4171	22	58
4171	22	60
4171	22	75
4171	22	86
4171	22	87
4171	22	90
4171	22	91
4171	22	92
4171	22	96
4171	22	97
4171	22	98
4171	22	99
4171	22	100
4171	22	110
4171	22	112
4171	22	113
4171	22	114
4171	22	115
4171	22	117
4171	22	118
4171	22	119
4171	22	120
4171	22	121
4171	22	131

* fett und kursiv (**4171**): Grenzflurstück Zone I / II

Anlage 3 - Flurstücke zum Teil in Gebietszone II

Gemarkung	Flur	Flurstück
4171	22	133
4171	22	137
4171	22	139
4171	22	140
4171	22	141
4171	22	153
4171	22	154
4171	22	156
4171	22	157
4171	22	158
4171	22	165
4171	22	174
4171	22	175
4171	22	177
4171	22	190
4171	22	191
4171	22	205
4171	22	206
4171	22	207
4171	22	210
4171	22	211
4171	22	212
4171	22	213
4171	22	214
4171	22	215
4171	22	218
4171	22	220
4171	22	221
4171	22	224
4171	22	225
4171	22	226
4171	22	244
4171	22	246
4171	22	247
4171	22	248
4171	22	249
4171	22	250
4171	22	251
4171	23	43
4171	23	50
4171	23	82
4171	23	83
4171	23	84
4171	23	85
4171	23	86
4171	23	87
4171	23	88
4171	23	94
4171	23	97
4171	23	98
4171	23	99
4171	23	100
4171	23	103
4171	23	104
4171	23	105

Gemarkung	Flur	Flurstück
4171	23	114
4171	23	120
4171	23	124
4171	23	126
4171	23	128
4171	23	129
4171	23	132
4171	23	137
4171	23	142
4171	23	155
4171	23	156
4171	23	157
4171	23	158
4171	23	159
4171	23	166
4171	23	181
4171	23	182
4171	23	183
4171	23	184
4171	23	185
4171	23	186
4171	23	187
4171	23	192
4171	23	193
4171	23	195
4171	23	196
4171	23	199
4171	23	200
4171	23	202
4171	23	204
4171	23	205
4171	23	219
4171	23	220
4171	23	224
4171	23	225
4171	23	231
4171	23	232
4171	23	234
4171	24	85
4171	24	86
4171	24	87
4171	24	92
4171	24	94
4171	24	98
4171	24	99
4171	24	101
4171	24	104
4171	24	106
4171	24	118
4171	24	119
4171	24	120
4171	24	121
4171	24	123
4171	24	128
4171	25	35

Gemarkung	Flur	Flurstück
4171	25	36
4171	25	37
4171	25	63
4171	25	68
4171	25	69
4171	25	98
4171	25	99
4171	25	138
4171	25	139
4171	25	145
4171	25	146
4171	25	152
4171	25	181
4171	25	200
4171	26	57
4171	26	69
4171	26	140
4171	26	145
4171	26	146
4171	26	147
4171	26	148
4171	26	149
4171	26	156
4171	26	157
4171	26	164
4171	26	256
4171	26	259
4171	26	260
4171	26	261
4171	26	267
4171	26	268
4171	26	273
4171	26	286
4171	26	292
4171	26	293
4171	26	294
4171	27	16
4171	27	17
4171	27	18
4171	27	19
4171	27	20
4171	27	21
4171	27	22
4171	27	23
4171	27	29
4171	27	30
4171	27	31
4171	27	32
4171	27	33
4171	27	34
4171	27	35
4171	27	36
4171	27	37
4171	27	38
4171	27	39

* fett und kursiv (**4171**): Grenzflurstück Zone I / II

Anlage 3 - Flurstücke zum Teil in Gebietszone II

Gemarkung	Flur	Flurstück
4171	27	40
4171	27	42
4171	27	43
4171	27	44
4171	27	63
4171	27	64
4171	27	77
4171	27	166
4171	27	167
4171	27	170
4171	27	171
4171	27	172
4171	27	173
4171	27	201
4171	27	202
4171	27	203
4171	27	204
4171	27	205
4171	27	206
4171	27	207
4171	27	232
4171	27	233
4171	27	276
4171	27	277
4171	27	279
4171	27	289
4171	27	290
4171	27	291
4171	27	307
4171	27	308
4171	27	320
4171	27	321
4171	27	322
4171	27	323
4171	27	344
4171	27	361
4171	28	31
4171	28	32
4171	28	43
4171	28	45
4171	28	49
4171	28	53
4171	28	54
4171	28	55
4171	28	58
4171	28	63
4171	29	34
4171	29	44
4171	29	45
4171	29	61
4171	29	64
4171	29	65
4171	29	66
4171	29	67
4171	29	68

Gemarkung	Flur	Flurstück
4171	29	73
4171	29	76
4171	29	77
4171	29	78
4171	29	79
4171	29	80
4171	29	82
4171	29	83
4171	29	86
4171	29	88
4171	29	89
4171	29	90
4171	29	91
4171	29	95
4171	29	96
4171	29	122
4171	29	123
4171	29	125
4171	29	127
4171	29	128
4171	29	130
4171	29	131
4171	29	132
4171	29	133
4171	29	134
4171	29	135
4171	29	136
4171	29	151
4171	29	152
4171	29	155
4171	29	156
4171	29	175
4171	29	176
4171	29	177
4171	29	178
4171	29	179
4171	29	180
4171	29	183
4171	29	190
4171	29	193
4171	29	194
4171	29	195
4171	29	196
4171	29	197
4171	29	203
4171	29	204
4171	29	205
4171	29	206
4171	29	207
4171	29	208
4171	29	213
4171	29	214
4171	29	215
4171	29	216
4171	29	217

Gemarkung	Flur	Flurstück
4171	29	229
4171	29	231
4171	29	233
4171	29	235
4171	29	237
4171	29	244
4171	29	249
4171	29	250
4171	29	253
4171	35	16
4171	35	22
4171	35	58
4171	35	63
4171	35	64
4171	35	94
4171	35	107
4171	35	120
4171	35	136
4171	35	187
4171	35	188
4171	35	207
4171	35	227
4171	35	244
4171	35	277
4171	35	278
4171	35	283
4171	35	315
4171	35	319
4171	35	353
4171	35	389
4171	35	391
4171	35	413
4171	35	419
4171	35	423
4171	35	424
4171	35	425
4171	35	435
4171	35	436
4171	35	447
4171	35	449
4171	35	453
4171	35	454
4171	35	457
4171	35	467
4171	45	6
4171	45	18
4171	45	19
4171	45	20
4171	45	24
4171	45	25
4171	45	26
4171	45	35
4171	45	36
4171	45	58
4171	45	59

* fett und kursiv (**4171**): Grenzflurstück Zone I / II

Anlage 3 - Flurstücke zum Teil in Gebietszone II

Gemarkung	Flur	Flurstück
4171	45	68
4171	45	72
4171	45	74
4171	45	81
4171	45	90
4171	45	91
4171	45	94
4171	45	95
4171	45	96
4171	45	97
4171	45	98
4171	45	99
4171	45	100
4171	45	101
4171	45	103
4171	45	105
4171	45	106
4171	45	109
4171	45	110
4171	45	113
4171	46	23
4171	46	24
4171	46	25
4171	46	26
4171	46	27
4171	46	28
4171	46	29
4171	46	30
4171	46	33
4171	46	34
4171	46	35
4171	46	65
4171	46	66
4171	46	71
4171	46	72
4171	46	73
4171	46	108
4171	46	111
4171	46	112
4171	46	115
4171	46	117
4171	46	120
4171	46	121
4171	46	122
4171	46	123
4171	46	124
4171	46	125
4171	46	145
4171	46	146
4171	46	152
4171	46	154
4171	52	3
4171	52	4
4171	52	6
4171	52	13

Gemarkung	Flur	Flurstück
4171	52	18
4171	52	28
4171	52	29
4171	52	34
4171	52	48
4171	52	64
4171	52	68
4171	52	69
4171	52	70
4171	52	76
4171	52	77
4171	52	78
4171	52	83
4171	52	84
4171	52	85
4171	52	87
4171	52	88
4171	52	103
4171	52	106
4171	52	112
4171	52	119
4171	52	124
4171	52	135
4171	52	139
4171	52	140
4171	52	141
4171	52	142
4171	52	143
4171	52	145
4171	52	146
4171	52	149
4171	52	150
4171	52	156
4171	52	157
4171	52	158
4171	53	13
4171	53	14
4171	53	15
4171	53	16
4171	53	17
4171	53	18
4171	53	19
4171	53	20
4171	53	63
4171	53	72
4171	53	123
4171	53	152
4171	53	157
4171	53	158
4171	53	166
4171	53	167
4171	53	168
4171	53	181
4171	53	182
4171	53	185

Gemarkung	Flur	Flurstück
4171	53	194
4171	53	215
4171	53	216
4171	53	232
4171	53	233
4171	53	237
4171	53	252
4171	53	255
4171	53	256
4171	53	263
4171	53	267
4171	54	1
4171	54	2
4171	54	6
4171	54	7
4171	54	21
4171	54	22
4171	54	23
4171	54	24
4171	54	25
4171	54	26
4171	54	31
4171	54	34
4171	54	35
4171	54	38
4171	54	42
4171	54	43
4171	54	44
4171	54	45
4171	54	46
4171	54	48
4171	54	49
4171	54	52
4171	54	57
4171	54	62
4171	54	65
4171	54	66
4171	54	68
4171	54	70
4171	54	72
4171	54	77
4171	54	79
4171	54	80
4171	54	81
4171	54	83
4171	54	84
4171	54	98
4171	54	101
4171	54	102
4171	54	107
4171	54	108
4171	54	109
4171	54	119
4171	54	122
4171	54	123

* fett und kursiv (**4171**): Grenzflurstück Zone I / II

Anlage 3 - Flurstücke zum Teil in Gebietszone II

Gemarkung	Flur	Flurstück
4171	54	128
4171	54	129
4171	54	131
4171	54	132
4171	54	133
4171	54	134
4171	54	136
4171	54	137
4171	54	138
4171	54	140
4171	54	145
4171	54	152
4171	54	153
4171	54	156
4171	54	157
4171	54	158
4171	54	160
4171	54	161
4171	54	165
4171	54	173
4171	54	185
4171	54	186
4171	54	187
4171	54	189
4171	54	194
4171	54	196
4171	54	197
4171	54	199
4171	54	200
4171	54	201
4171	54	203
4171	54	205
4171	54	209
4171	54	210
4171	54	211
4171	54	215
4171	54	216
4171	54	217
4171	54	218
4171	54	219
4171	54	222
4171	54	223
4171	54	227
4171	54	229
4171	54	230
4171	54	231
4171	54	233
4171	54	234
4171	54	235
4171	54	236
4171	54	237
4171	54	238
4171	54	243
4171	54	244
4171	54	245

Gemarkung	Flur	Flurstück
4171	54	246
4171	54	247
4171	54	248
4171	54	249
4171	54	251
4171	54	252
4171	54	253
4171	54	256
4171	54	257
4171	54	258
4171	54	260
4171	54	263
4171	54	264
4171	54	265
4171	54	266
4171	54	267
4171	54	269
4171	54	270
4171	54	271
4171	54	272
4171	54	273
4171	54	274
4171	54	275
4171	54	276
4171	54	277
4171	54	278
4171	54	279
4171	54	280
4171	54	281
4171	54	283
4171	54	284
4171	54	285
4171	54	287
4171	54	293
4171	54	296
4171	54	298
4171	54	299
4171	54	300
4171	55	9
4171	55	10
4171	55	21
4171	55	27
4171	55	30
4171	55	54
4171	55	56
4171	55	82
4171	55	87
4171	55	88
4171	55	89
4171	55	91
4171	55	111
4171	55	115
4171	55	123
4171	55	124
4171	55	129

Gemarkung	Flur	Flurstück
4171	55	136
4171	56	21
4171	56	22
4171	56	26
4171	56	30
4171	56	49
4171	56	50
4171	56	51
4171	56	60
4171	56	61
4171	56	71
4171	56	72
4171	56	75
4171	56	76
4171	56	81
4171	56	82
4171	56	95
4171	56	97
4171	56	98
4171	56	100
4171	56	102
4171	56	104
4171	56	105
4171	56	111
4171	56	112
4171	56	113
4171	56	117
4171	56	119
4171	56	122
4171	56	128
4171	56	130
4171	56	132
4171	56	133
4171	56	134
4171	56	137
4171	56	139
4171	56	140
4171	56	143
4171	56	150
4171	56	151
4171	56	154
4171	57	9
4171	57	10
4171	57	16
4171	57	56
4171	57	58
4171	58	1
4171	58	2
4171	58	3
4171	58	4
4171	58	5
4171	58	6
4171	58	7
4171	58	8
4171	58	9

* fett und kursiv (**4171**): Grenzflurstück Zone I / II

Anlage 3 - Flurstücke zum Teil in Gebietszone II

Gemarkung	Flur	Flurstück
4171	58	28
4171	58	43
4171	58	45
4171	58	51
4171	58	58
4171	58	59
4171	58	69
4171	58	71
4171	58	73
4171	58	80
4171	58	90
4171	58	102
4171	58	121
4171	58	128
4171	59	2
4171	59	3
4171	59	4
4171	59	5
4171	59	6
4171	59	7
4171	59	8
4171	59	9
4171	59	10
4171	59	11
4171	59	35
4171	59	61
4171	59	62
4171	59	67
4171	59	75
4171	59	79
4171	59	82
4171	59	89
4171	59	94
4171	59	97
4171	59	108
4171	59	110
4171	59	112
4171	59	115
4171	59	117
4171	59	119
4171	59	121
4171	59	122
4171	59	123
4171	59	124
4171	59	125
4171	59	126
4171	60	18
4171	60	62
4171	60	64
4171	60	92
4171	60	143
4171	60	145
4171	60	151
4171	60	171
4171	60	180

Gemarkung	Flur	Flurstück
4171	60	200
4171	60	212
4171	60	221
4171	60	222
4171	60	230
4171	60	263
4171	60	264
4171	60	269
4171	60	309
4171	60	312
4171	60	315
4171	60	318
4171	60	319
4171	60	325
4171	60	353
4171	60	359
4171	60	361
4171	60	369
4171	60	391
4171	60	392
4171	60	393
4171	60	395
4171	60	396
4171	60	403
4171	60	405
4171	60	406
4171	60	416
4171	60	417
4171	60	419
4171	60	420
4171	60	424
4171	60	426
4171	60	427
4171	60	428
4171	60	436
4171	60	438
4171	60	439
4171	60	443
4171	60	445
4171	60	453
4171	60	457
4171	60	458
4171	60	459
4171	60	460
4171	60	461
4171	60	462
4171	60	463
4171	60	465
4171	60	473
4171	60	474
4171	60	479
4171	60	480
4171	60	481
4171	60	482
4171	60	483

Gemarkung	Flur	Flurstück
4171	60	484
4171	60	485
4171	61	52
4171	61	65
4171	61	92
4171	61	105
4171	61	106
4171	61	114
4171	61	131
4171	61	132
4171	61	135
4171	61	136
4171	61	137
4171	61	138
4171	61	140
4171	61	141
4171	61	142
4171	61	143
4171	61	146
4171	61	163
4171	61	164
4171	61	165
4171	61	186
4171	61	213
4171	61	228
4171	61	235
4171	61	238
4171	61	256
4171	61	258
4171	61	260
4171	61	303
4171	61	314
4171	61	315
4171	61	317
4171	61	320
4171	61	324
4171	61	334
4171	61	336
4171	61	340
4171	61	356
4171	61	362
4171	61	365
4171	61	366
4171	61	381
4171	61	383
4171	61	385
4171	61	388
4171	61	399
4171	61	402
4171	61	406
4171	61	408
4171	61	419
4171	61	420
4171	61	421
4171	61	423

* fett und kursiv (**4171**): Grenzflurstück Zone I / II

Anlage 3 - Flurstücke zum Teil in Gebietszone II

Gemarkung	Flur	Flurstück
4171	61	424
4171	61	426
4171	61	427
4171	61	429
4171	61	433
4171	61	434
4171	61	435
4171	61	437
4171	61	438
4171	61	439
4171	61	442
4171	66	13
4171	66	14
4171	66	15
4171	66	30
4171	66	32
4171	66	40
4171	66	41
4171	66	60
4171	66	93
4171	66	97
4171	66	98
4171	66	99
4171	66	117
4171	66	118
4171	66	121
4171	66	122
4171	66	125
4171	66	126
4171	66	127
4171	66	193
4171	66	197
4171	66	198
4171	66	206
4171	66	209
4171	66	210
4171	66	213
4171	66	217
4171	66	221
4171	66	247
4171	66	250
4171	66	251
4171	66	260
4171	66	264
4171	66	265
4171	66	289
4171	66	293
4171	66	295
4171	66	296
4171	66	301
4171	66	302
4171	66	303
4171	66	324
4171	66	361
4171	66	363

Gemarkung	Flur	Flurstück
4171	66	367
4171	66	389
4171	66	392
4171	66	396
4171	66	397
4171	66	398
4171	66	407
4171	66	411
4171	66	426
4171	66	427
4171	66	430
4171	66	431
4171	66	433
4171	66	436
4171	66	437
4171	66	442
4171	66	443
4171	66	445
4171	66	446
4171	66	447
4171	66	451
4171	66	455
4171	66	456
4171	66	458
4171	66	462
4171	66	463
4171	66	464
4171	66	465
4171	66	468
4171	66	469
4171	66	471
4171	66	472
4171	66	473
4171	66	474
4171	66	475
4171	66	481
4171	66	485
4171	66	489
4171	66	490
4171	66	491
4171	66	492
4171	66	504
4171	66	505
4171	66	523
4171	66	531
4171	66	533
4171	66	534
4171	66	535
4171	66	546
4171	66	547
4171	66	548
4171	66	549
4171	66	551
4171	66	552
4171	66	553

Gemarkung	Flur	Flurstück
4171	66	554
4171	66	555
4171	66	556
4171	67	41
4171	67	176
4171	67	211
4171	67	316
4171	67	318
4171	67	331
4171	67	332
4171	67	333
4171	67	334
4171	67	335
4171	67	338
4171	67	344
4171	67	351
4171	67	352
4171	67	354
4171	67	355
4171	67	356
4171	67	357
4171	67	408
4171	67	409
4171	67	437
4171	67	446
4171	67	452
4171	67	543
4171	67	544
4171	67	545
4171	67	546
4171	67	547
4171	67	548
4171	67	549
4171	67	550
4171	67	551
4171	67	552
4171	67	553
4171	67	554
4171	67	555
4171	67	556
4171	67	557
4171	67	563
4171	67	574
4171	67	575
4171	67	576
4171	67	589
4171	67	590
4171	67	591
4171	67	592
4171	67	593
4171	67	594
4171	67	595
4171	67	615
4171	67	617
4171	67	627

Anlage 3 - Flurstücke zum Teil in Gebietszone II

Gemarkung	Flur	Flurstück
4171	67	630
4171	67	631
4171	67	632
4171	67	634
4171	67	638
4171	67	639
4171	67	640
4171	67	642
4171	67	655
4171	67	657
4171	67	661
4171	67	697
4171	67	700
4171	67	705
4171	67	711
4171	67	722
4171	67	724
4171	67	726
4171	67	728
4171	67	729
4171	67	732
4171	67	733
4171	67	735
4171	67	746
4171	67	751
4171	67	752
4171	67	763
4171	67	765
4171	67	785
4171	67	844
4171	67	858
4171	67	859
4171	67	860
4171	67	861
4171	67	862
4171	67	873
4171	67	875
4171	67	876
4171	67	877
4171	67	879
4171	67	880
4171	67	885
4171	67	886
4171	67	887
4171	67	888
4171	67	889
4171	67	890
4171	67	898
4171	67	899
4171	67	906
4171	67	909
4171	67	910
4171	67	911
4171	67	912
4171	67	913

Gemarkung	Flur	Flurstück
4171	67	925
4171	67	926
4171	67	930
4171	67	931
4171	67	932
4171	67	933
4171	70	152
4171	70	192
4171	70	200
4171	70	240
4171	70	241
4171	70	247
4171	70	249
4171	70	336
4171	70	339
4171	70	340
4171	70	341
4171	70	342
4171	70	343
4171	70	397
4171	70	407
4171	70	419
4171	70	441
4171	70	469
4171	70	474
4171	70	477
4171	70	478
4171	70	522
4171	70	535
4171	70	539
4171	70	543
4171	70	549
4171	70	551
4171	70	591
4171	70	627
4171	70	708
4171	70	715
4171	70	761
4171	70	771
4171	70	803
4171	70	964
4171	70	969
4171	70	973
4171	70	1018
4171	70	1032
4171	70	1039
4171	70	1040
4171	70	1041
4171	70	1042
4171	70	1052
4171	70	1053
4171	70	1103
4171	70	1111
4171	70	1112
4171	70	1113

Gemarkung	Flur	Flurstück
4171	70	1142
4171	70	1147
4171	70	1158
4171	70	1187
4171	70	1201
4171	70	1216
4171	70	1219
4171	70	1239
4171	70	1240
4171	70	1241
4171	70	1244
4171	70	1245
4171	70	1252
4171	70	1265
4171	70	1274
4171	70	1285
4171	70	1287
4171	70	1288
4171	70	1293
4171	70	1295
4171	70	1296
4171	70	1302
4171	70	1306
4171	70	1307
4171	70	1308
4171	70	1310
4171	70	1312
4171	70	1323
4171	70	1325
4171	70	1332
4171	70	1375
4171	70	1376
4171	70	1377
4171	70	1398
4171	70	1401
4171	70	1402
4171	70	1403
4171	70	1404
4171	70	1405
4171	70	1406
4171	70	1407
4171	70	1408
4171	70	1409
4171	70	1410
4171	70	1411
4171	70	1412
4171	70	1413
4171	70	1414
4171	70	1418
4171	70	1421
4171	70	1423
4171	70	1424
4171	70	1426
4171	70	1429
4171	70	1430

* fett und kursiv (**4171**): Grenzflurstück Zone I / II

Anlage 3 - Flurstücke zum Teil in Gebietszone II

Gemarkung	Flur	Flurstück
4171	70	1431
4171	70	1432
4171	70	1433
4171	70	1435
4171	70	1436
4171	70	1437
4171	70	1438
4171	70	1440
4171	70	1441
4171	70	1442
4171	70	1445
4171	70	1447
4171	70	1448
4171	70	1453
4171	70	1454
4171	70	1455
4171	70	1457
4171	70	1458
4171	70	1460
4171	70	1461
4171	70	1462
4171	70	1463
4171	70	1464
4171	70	1465
4171	70	1469
4171	70	1471
4171	70	1472
4171	70	1473
4171	70	1474
4171	70	1475
4171	70	1476
4171	70	1477
4171	70	1478
4171	70	1479
4171	70	1480
4171	70	1481
4171	70	1482
4171	70	1483
4171	70	1487
4171	70	1488
4171	70	1490
4171	70	1491
4171	70	1492
4171	70	1493
4171	70	1499
4171	70	1502
4171	70	1503
4171	70	1504
4171	70	1505
4171	70	1508
4171	70	1510
4171	70	1512
4171	70	1513
4171	70	1514
4171	70	1515

Gemarkung	Flur	Flurstück
4171	70	1520
4171	70	1529
4171	70	1532
4171	70	1534
4171	70	1539
4171	70	1540
4171	70	1542
4171	70	1543
4171	70	1544
4171	70	1547
4171	70	1554
4171	70	1555
4171	70	1558
4171	70	1563
4171	70	1564
4171	70	1566
4171	70	1568
4171	70	1569
4171	70	1576
4171	70	1580
4171	70	1582
4171	70	1583
4171	70	1584
4171	70	1585
4171	70	1586
4171	70	1588
4171	70	1590
4171	70	1591
4171	70	1592
4171	70	1593
4171	70	1594
4171	70	1595
4171	70	1596
4171	70	1599
4171	70	1608
4171	70	1609
4171	70	1610
4171	70	1611
4171	70	1613
4171	70	1620
4171	70	1622
4171	70	1623
4171	70	1630
4171	70	1635
4171	70	1637
4171	70	1638
4171	70	1642
4171	70	1643
4171	70	1644
4171	70	1645
4171	70	1646
4171	70	1649
4171	70	1650
4171	70	1652
4171	70	1653

Gemarkung	Flur	Flurstück
4171	70	1654
4171	70	1655
4171	70	1656
4171	70	1657
4171	70	1658
4171	70	1659
4171	70	1660
4171	70	1661
4171	70	1662
4171	70	1663
4171	70	1664
4171	70	1665
4171	70	1666
4171	70	1667
4171	70	1668
4171	70	1669
4171	70	1670
4171	70	1671
4171	70	1673
4171	70	1675
4171	70	1676
4171	70	1677
4171	70	1681
4171	70	1682
4171	70	1683
4171	70	1684
4171	70	1685
4171	70	1686
4171	70	1687
4171	70	1688
4171	70	1691
4171	70	1692
4171	70	1693
4171	70	1700
4171	70	1701
4171	70	1702
4171	70	1703
4171	70	1704
4171	70	1706
4171	70	1707
4171	70	1708
4171	70	1709
4171	70	1710
4171	70	1714
4171	70	1715
4171	70	1717
4171	70	1738
4171	70	1742
4171	70	1764
4171	70	1767
4171	70	1768
4171	70	1770
4171	70	1781
4171	70	1782
4171	70	1784

* fett und kursiv (**4171**): Grenzflurstück Zone I / II

Anlage 3 - Flurstücke zum Teil in Gebietszone II

Gemarkung	Flur	Flurstück
4171	70	1788
4171	70	1790
4171	70	1792
4171	70	1819
4171	70	1821
4171	70	1830
4171	70	1855
4171	70	1856
4171	70	1857
4171	70	1859
4171	70	1861
4171	70	1864
4171	70	1928
4171	70	1931
4171	70	1935
4171	70	1951
4171	70	1952
4171	70	1973
4171	70	1977
4171	70	1990
4171	70	1991
4171	70	2015
4171	70	2016
4171	70	2022
4171	70	2023
4171	70	2035
4171	70	2036
4171	70	2044
4171	70	2046
4171	70	2047
4171	70	2048
4171	70	2079
4171	70	2080
4171	70	2098
4171	70	2100
4171	70	2101
4171	70	2102
4171	70	2108
4171	70	2118
4171	70	2119
4171	70	2133
4171	70	2142
4171	70	2144
4171	70	2149
4171	70	2156
4171	70	2162
4171	70	2165
4171	70	2166
4171	70	2167
4171	70	2169
4171	70	2171
4171	70	2172
4171	70	2173
4171	70	2174
4171	70	2175

Gemarkung	Flur	Flurstück
4171	70	2177
4171	70	2182
4171	70	2183
4171	70	2186
4171	70	2187
4171	70	2191
4171	70	2192
4171	70	2195
4171	70	2196
4171	70	2199
4171	70	2200
4171	70	2201
4171	70	2204
4171	70	2205
4171	70	2206
4171	70	2208
4171	70	2210
4171	70	2211
4171	70	2213
4171	70	2216
4171	70	2219
4171	70	2221
4171	70	2229
4171	70	2240
4171	70	2241
4171	70	2242
4171	70	2247
4171	70	2255
4171	70	2256
4171	70	2257
4171	70	2260
4171	70	2265
4171	70	2268
4171	70	2275
4171	70	2276
4171	70	2277
4171	70	2280
4171	70	2285
4171	70	2288
4171	70	2292
4171	70	2295
4171	70	2298
4171	70	2304
4171	70	2316
4171	70	2317
4171	70	2318
4171	70	2319
4171	70	2320
4171	70	2321
4171	70	2322
4171	70	2323
4171	71	493
4171	71	494
4171	71	495
4171	71	496

Gemarkung	Flur	Flurstück
4171	71	497
4171	71	506
4171	71	525
4171	71	527
4171	71	528
4171	71	529
4171	71	530
4171	71	531
4171	71	532
4171	71	533
4171	71	534
4171	71	535
4171	71	536
4171	71	537
4171	71	553
4171	71	571
4171	71	574
4171	71	575
4171	71	579
4171	71	605
4171	71	607
4171	71	613
4171	71	614
4171	71	652
4171	71	654
4171	71	655
4171	71	658
4171	71	706
4171	71	707
4171	71	749
4171	71	756
4171	71	757
4171	71	764
4171	71	781
4171	71	785
4171	71	790
4171	71	805
4171	71	814
4171	71	828
4171	71	835
4171	71	843
4171	71	848
4171	71	868
4171	71	870
4171	71	871
4171	71	872
4171	71	886
4171	71	887
4171	71	888
4171	71	889
4171	71	916
4171	71	917
4171	71	966
4171	71	968
4171	71	972

Anlage 3 - Flurstücke zum Teil in Gebietszone II

Gemarkung	Flur	Flurstück
4171	71	973
4171	71	974
4171	71	981
4171	71	993
4171	71	994
4171	71	1007
4171	71	1016
4171	71	1023
4171	71	1024
4171	71	1054
4171	71	1056
4171	71	1058
4171	71	1061
4171	71	1066
4171	71	1069
4171	71	1091
4171	71	1093
4171	71	1095
4171	71	1096
4171	71	1128
4171	71	1129
4171	71	1139
4171	71	1140
4171	71	1144
4171	71	1168
4171	71	1170
4171	71	1171
4171	71	1216
4171	71	1236
4171	71	1245
4171	71	1248
4171	71	1249
4171	71	1288
4171	71	1289
4171	71	1319
4171	71	1320
4171	71	1321
4171	71	1398
4171	71	1402
4171	71	1403
4171	71	1404
4171	71	1415
4171	71	1416
4171	71	1417
4171	71	1418
4171	71	1419
4171	71	1420
4171	71	1424
4171	71	1425
4171	71	1426
4171	71	1427
4171	71	1430
4171	71	1431
4171	71	1432
4171	71	1433

Gemarkung	Flur	Flurstück
4171	71	1434
4171	71	1435
4171	71	1444
4171	71	1454
4171	71	1471
4171	71	1477
4171	71	1495
4171	71	1496
4171	71	1505
4171	71	1506
4171	71	1509
4171	71	1515
4171	71	1516
4171	71	1524
4171	71	1525
4171	71	1527
4171	71	1531
4171	71	1533
4171	71	1543
4171	71	1544
4171	71	1570
4171	71	1572
4171	71	1587
4171	71	1594
4171	71	1611
4171	71	1617
4171	71	1656
4171	71	1660
4171	71	1661
4171	71	1662
4171	71	1677
4171	71	1681
4171	71	1696
4171	71	1697
4171	71	1698
4171	71	1699
4171	71	1735
4171	71	1744
4171	71	1747
4171	71	1749
4171	71	1779
4171	71	1797
4171	71	1803
4171	71	1809
4171	71	1844
4171	71	1845
4171	71	1846
4171	71	1851
4171	71	1858
4171	71	1868
4171	71	1878
4171	71	1879
4171	71	1895
4171	71	1923
4171	71	1933

Gemarkung	Flur	Flurstück
4171	71	1979
4171	71	1986
4171	71	1992
4171	71	1994
4171	71	2040
4171	71	2044
4171	71	2090
4171	71	2094
4171	71	2109
4171	71	2110
4171	71	2143
4171	71	2144
4171	71	2150
4171	71	2160
4171	71	2161
4171	71	2163
4171	71	2177
4171	71	2195
4171	71	2196
4171	71	2201
4171	71	2214
4171	71	2215
4171	71	2221
4171	71	2233
4171	71	2256
4171	71	2257
4171	71	2264
4171	71	2265
4171	71	2280
4171	71	2281
4171	71	2282
4171	71	2283
4171	71	2284
4171	71	2285
4171	71	2286
4171	71	2287
4171	71	2288
4171	71	2289
4171	71	2290
4171	71	2291
4171	71	2292
4171	71	2293
4171	71	2294
4171	71	2295
4171	71	2296
4171	71	2297
4171	71	2298
4171	71	2302
4171	71	2304
4171	71	2307
4171	71	2313
4171	71	2326
4171	71	2335
4171	71	2336
4171	71	2343

* fett und kursiv (**4171**): Grenzflurstück Zone I / II

Anlage 3 - Flurstücke zum Teil in Gebietszone II

Gemarkung	Flur	Flurstück
4171	71	2344
4171	71	2346
4171	71	2349
4171	71	2350
4171	71	2351
4171	71	2352
4171	71	2353
4171	71	2354
4171	71	2355
4171	71	2356
4171	71	2362
4171	71	2363
4171	71	2364
4171	71	2368
4171	71	2371
4171	71	2372
4171	71	2381
4171	71	2382
4171	71	2384
4171	71	2385
4171	71	2387
4171	71	2389
4171	71	2390
4171	71	2391
4171	71	2394
4171	71	2395
4171	71	2397
4171	71	2398
4171	71	2399
4171	71	2400
4171	71	2401
4171	71	2402
4171	71	2403
4171	71	2405
4171	71	2408
4171	71	2411
4171	71	2412
4171	71	2413
4171	71	2414
4171	71	2415
4171	71	2416
4171	71	2417
4171	71	2418
4171	71	2419
4171	71	2420
4171	71	2422
4171	71	2423
4171	71	2425
4171	71	2426
4171	71	2430
4171	71	2437
4171	71	2450
4171	71	2456
4171	71	2462
4171	71	2466

Gemarkung	Flur	Flurstück
4171	71	2467
4171	71	2470
4171	71	2471
4171	71	2472
4171	71	2473
4171	71	2474
4171	71	2475
4171	71	2476
4171	71	2477
4171	71	2478
4171	71	2481
4171	71	2482
4171	71	2483
4171	71	2484
4171	71	2485
4171	71	2486
4171	71	2487
4171	71	2488
4171	71	2490
4171	71	2491
4171	71	2492
4171	71	2493
4171	71	2494
4171	71	2495
4171	71	2496
4171	71	2498
4171	71	2499
4171	71	2500
4171	71	2501
4171	71	2502
4171	71	2503
4171	71	2504
4171	71	2505
4171	71	2506
4171	71	2507
4171	71	2508
4171	71	2509
4171	71	2510
4171	71	2511
4171	71	2513
4171	71	2515
4171	71	2516
4171	71	2517
4171	71	2518
4171	71	2519
4171	71	2520
4171	71	2521
4171	71	2522
4171	71	2523
4171	71	2524
4171	71	2525
4171	71	2526
4171	71	2527
4171	71	2528
4171	71	2529

Gemarkung	Flur	Flurstück
4171	71	2530
4171	71	2532
4171	71	2535
4171	71	2536
4171	71	2537
4171	71	2538
4171	71	2539
4171	71	2540
4171	71	2541
4171	71	2542
4171	71	2543
4171	71	2544
4171	71	2550
4171	71	2551
4171	71	2552
4171	71	2553
4171	71	2554
4171	71	2555
4171	71	2556
4171	71	2559
4171	71	2560
4171	71	2561
4171	71	2562
4171	71	2563
4171	71	2564
4171	71	2567
4171	71	2568
4171	71	2571
4171	71	2572
4171	71	2573
4171	71	2574
4171	71	2575
4171	71	2576
4171	71	2577
4171	71	2578
4171	71	2579
4171	71	2580
4171	71	2581
4171	71	2582
4171	71	2583
4171	71	2584
4171	71	2585
4171	71	2586
4171	71	2587
4171	71	2588
4171	71	2589
4171	71	2591
4171	71	2592
4171	71	2593
4171	71	2597
4171	71	2600
4171	71	2601
4171	71	2602
4171	71	2618
4171	71	2619

* fett und kursiv (**4171**): Grenzflurstück Zone I / II

Anlage 3 - Flurstücke zum Teil in Gebietszone II

Gemarkung	Flur	Flurstück
4171	71	2620
4171	71	2621
4171	71	2622
4171	71	2623
4171	71	2624
4171	71	2625
4171	71	2626
4171	71	2627
4171	71	2628
4171	71	2629
4171	71	2630
4171	71	2635
4171	71	2650
4171	71	2651
4171	71	2688
4171	71	2691
4171	71	2692
4171	71	2694
4171	71	2695
4171	71	2696
4171	71	2697
4171	71	2703
4171	71	2704
4171	71	2705
4171	71	2706
4171	71	2707
4171	71	2708
4171	71	2711
4171	71	2712
4171	71	2713
4171	71	2719
4171	71	2736
4171	71	2737
4171	71	2738
4171	71	2742
4171	71	2744
4171	71	2746
4171	71	2747
4171	71	2753
4171	71	2754
4171	71	2755
4171	71	2756
4171	71	2757
4171	71	2758
4171	71	2759
4171	71	2760
4171	71	2761
4171	71	2765
4171	71	2766
4171	71	2770
4171	71	2771
4171	71	2772
4171	71	2773
4171	71	2774
4171	71	2782

Gemarkung	Flur	Flurstück
4171	71	2783
4171	71	2784
4171	71	2785
4171	71	2786
4171	71	2790
4171	71	2791
4171	71	2794
4171	71	2795
4171	71	2796
4171	71	2797
4171	71	2798
4171	71	2801
4171	71	2802
4171	71	2804
4171	71	2805
4171	71	2806
4171	71	2807
4171	71	2808
4171	71	2809
4171	71	2810
4171	71	2811
4171	71	2812
4171	71	2813
4171	71	2814
4171	71	2815
4171	71	2816
4171	71	2818
4171	71	2819
4171	71	2820
4171	71	2823
4171	71	2826
4171	71	2827
4171	71	2829
4171	71	2832
4171	71	2833
4171	71	2835
4171	71	2837
4171	71	2843
4171	71	2846
4171	71	2847
4171	71	2848
4171	71	2849
4171	71	2850
4171	71	2851
4171	71	2852
4171	71	2853
4171	71	2860
4171	71	2861
4171	71	2862
4171	71	2863
4171	71	2865
4171	71	2870
4171	71	2871
4171	71	2875
4171	71	2877

Gemarkung	Flur	Flurstück
4171	71	2878
4171	71	2879
4171	71	2880
4171	71	2881
4171	71	2882
4171	71	2883
4171	71	2884
4171	71	2886
4171	71	2888
4171	71	2892
4171	71	2893
4171	71	2895
4171	71	2897
4171	71	2899
4171	71	2900
4171	71	2901
4171	71	2902
4171	71	2905
4171	71	2906
4171	71	2907
4171	71	2908
4171	71	2909
4171	71	2910
4171	71	2917
4171	71	2919
4171	71	2920
4171	71	2921
4171	71	2922
4171	71	2923
4171	71	2924
4171	71	2925
4171	71	2926
4171	71	2930
4171	71	2933
4171	71	2934
4171	71	2935
4171	71	2936
4171	71	2940
4171	71	2947
4171	71	2951
4171	71	2955
4171	71	2956
4171	71	2957
4171	71	2958
4171	71	2959
4171	71	2960
4171	71	2964
4171	71	2968
4171	71	2969
4171	71	2970
4171	71	2974
4171	71	2976
4171	71	2980
4171	71	2981
4171	71	2982

* fett und kursiv (**4171**): Grenzflurstück Zone I / II

Anlage 3 - Flurstücke zum Teil in Gebietszone II

Gemarkung	Flur	Flurstück
4171	71	2983
4171	71	2984
4171	71	2985
4171	71	2986
4171	71	2987
4171	71	2988
4171	71	2989
4171	71	2990
4171	71	2991
4171	71	2992
4171	71	2993
4171	71	2994
4171	71	2995
4171	71	2996
4171	71	2997
4171	71	2998
4171	71	2999
4171	71	3000
4171	71	3011
4171	71	3013
4171	71	3022
4171	71	3027
4171	71	3034
4171	71	3044
4171	71	3052
4171	71	3065
4171	71	3069
4171	71	3083
4171	71	3084
4171	71	3091
4171	71	3095
4171	71	3103
4171	71	3115
4171	71	3116
4171	71	3136
4171	71	3146
4171	71	3149
4171	71	3150
4171	71	3161
4171	71	3162
4171	71	3163
4171	71	3165
4171	71	3173
4171	71	3174
4171	71	3181
4171	71	3196
4171	71	3204
4171	71	3205
4171	71	3212
4171	71	3220
4171	71	3224
4171	71	3226
4171	71	3234
4171	71	3247
4171	71	3248

Gemarkung	Flur	Flurstück
4171	71	3250
4171	71	3253
4171	71	3257
4171	71	3286
4171	71	3294
4171	71	3295
4171	71	3308
4171	71	3309
4171	71	3312
4171	71	3323
4171	71	3329
4171	71	3333
4171	71	3336
4171	71	3339
4171	71	3340
4171	71	3342
4171	71	3343
4171	71	3345
4171	71	3353
4171	71	3355
4171	71	3366
4171	71	3375
4171	71	3385
4171	71	3388
4171	71	3394
4171	71	3412
4171	71	3415
4171	71	3419
4171	71	3420
4171	71	3421
4171	71	3424
4171	71	3450
4171	71	3451
4171	71	3452
4171	71	3470
4171	71	3471
4171	71	3486
4171	71	3487
4171	71	3488
4171	71	3507
4171	71	3510
4171	71	3512
4171	71	3541
4171	71	3549
4171	71	3571
4171	71	3572
4171	71	3575
4171	71	3587
4171	71	3588
4171	71	3595
4171	71	3597
4171	71	3602
4171	71	3609
4171	71	3629
4171	71	3630

Gemarkung	Flur	Flurstück
4171	71	3632
4171	71	3634
4171	71	3636
4171	71	3644
4171	71	3645
4171	71	3646
4171	71	3655
4171	71	3656
4171	71	3657
4171	71	3661
4171	71	3662
4171	71	3663
4171	71	3665
4171	71	3666
4171	71	3673
4171	71	3682
4171	71	3685
4171	71	3691
4171	71	3692
4171	71	3693
4171	71	3694
4171	71	3703
4171	71	3705
4171	71	3710
4171	71	3712
4171	71	3713
4171	71	3715
4171	71	3725
4171	71	3726
4171	71	3730
4171	71	3731
4171	71	3741
4171	71	3747
4171	71	3756
4171	71	3757
4171	71	3765
4171	71	3786
4171	71	3791
4171	71	3794
4171	71	3815
4171	71	3816
4171	71	3829
4171	71	3834
4171	71	3841
4171	71	3845
4171	71	3846
4171	71	3847
4171	71	3848
4171	71	3854
4171	71	3855
4171	71	3889
4171	71	3890
4171	71	3892
4171	71	3894
4171	71	3903

* fett und kursiv (**4171**): Grenzflurstück Zone I / II

Anlage 3 - Flurstücke zum Teil in Gebietszone II

Gemarkung	Flur	Flurstück
4171	71	3906
4171	71	3951
4171	71	3953
4171	71	3954
4171	71	3955
4171	71	3956
4171	71	3957
4171	71	3958
4171	71	3960
4171	71	3961
4171	71	3970
4171	71	3971
4171	71	3978
4171	71	3979
4171	71	3982
4171	71	3983
4171	71	3984
4171	71	3985
4171	71	3987
4171	71	3988
4171	71	4003
4171	71	4054
4171	71	4062
4171	71	4063
4171	71	4066
4171	71	4067
4171	71	4080
4171	71	4086
4171	71	4087
4171	71	4090
4171	71	4097
4171	71	4098
4171	71	4104
4171	71	4108
4171	71	4111
4171	71	4119
4171	71	4129
4171	71	4138
4171	71	4140
4171	71	4158
4171	71	4160
4171	71	4168
4171	71	4169
4171	71	4176
4171	71	4177
4171	71	4183
4171	71	4184
4171	71	4187
4171	71	4192
4171	71	4193
4171	71	4198
4171	71	4199
4171	71	4202
4171	71	4203
4171	71	4206

Gemarkung	Flur	Flurstück
4171	71	4208
4171	71	4209
4171	71	4214
4171	71	4215
4171	71	4217
4171	71	4218
4171	71	4276
4171	71	4280
4171	71	4293
4171	71	4294
4171	71	4297
4171	71	4298
4171	71	4299
4171	71	4303
4171	71	4305
4171	71	4316
4171	71	4322
4171	71	4326
4171	71	4327
4171	71	4328
4171	71	4329
4171	71	4330
4171	71	4333
4171	71	4335
4171	71	4339
4171	71	4340
4171	71	4342
4171	71	4344
4171	71	4345
4171	71	4347
4171	71	4348
4171	71	4349
4171	71	4354
4171	71	4356
4171	71	4362
4171	71	4363
4171	71	4365
4171	71	4370
4171	71	4377
4171	71	4378
4171	71	4379
4171	71	4381
4171	71	4382
4171	71	4383
4171	71	4384
4171	71	4385
4171	71	4386
4171	71	4387
4171	71	4393
4171	71	4396
4171	71	4400
4171	71	4405
4171	71	4411
4171	71	4412
4171	71	4414

Gemarkung	Flur	Flurstück
4171	71	4417
4171	71	4421
4171	71	4422
4171	71	4426
4171	71	4428
4171	71	4431
4171	71	4441
4171	71	4442
4171	71	4449
4171	71	4454
4171	71	4457
4171	71	4462
4171	71	4464
4171	71	4465
4171	71	4466
4171	72	316
4171	72	318
4171	72	320
4171	72	321
4171	72	322
4171	72	338
4171	72	339
4171	72	340
4171	72	342
4171	72	343
4171	72	346
4171	72	347
4171	72	349
4171	72	352
4171	72	353
4171	72	358
4171	72	360
4171	72	362
4171	72	363
4171	72	364
4171	72	366
4171	72	368
4171	72	369
4171	72	370
4171	72	372
4171	72	373
4171	72	374
4171	72	375
4171	72	376
4171	72	391
4171	72	392
4171	72	399
4171	72	420
4171	72	424
4171	72	425
4171	72	471
4171	72	957
4171	72	958
4171	72	959
4171	72	961

Anlage 3 - Flurstücke zum Teil in Gebietszone II

Gemarkung	Flur	Flurstück
4171	72	962
4171	72	964
4171	72	967
4171	72	972
4171	72	973
4171	72	974
4171	72	975
4171	72	991
4171	72	1001
4171	72	1002
4171	72	1014
4171	72	1018
4171	72	1025
4171	72	1037
4171	72	1038
4171	72	1039
4171	72	1044
4171	72	1051
4171	72	1052
4171	72	1053
4171	72	1060
4171	72	1068
4171	72	1074
4171	72	1093
4171	72	1097
4171	72	1098
4171	72	1104
4171	72	1105
4171	72	1112
4171	72	1114
4171	72	1136
4171	72	1142
4171	72	1147
4171	72	1159
4171	72	1161
4171	72	1171
4171	72	1172
4171	72	1173
4171	72	1189
4171	72	1197
4171	72	1198
4171	72	1199
4171	72	1201
4171	72	1205
4171	72	1213
4171	72	1227
4171	72	1229
4171	72	1230
4171	72	1237
4171	72	1252
4171	72	1253
4171	72	1254
4171	72	1261
4171	72	1263
4171	72	1264

Gemarkung	Flur	Flurstück
4171	72	1267
4171	72	1268
4171	72	1269
4171	72	1276
4171	72	1294
4171	72	1309
4171	72	1316
4171	72	1318
4171	72	1322
4171	72	1323
4171	72	1324
4171	72	1328
4171	72	1329
4171	72	1337
4171	72	1338
4171	72	1341
4171	72	1342
4171	72	1343
4171	72	1344
4171	72	1345
4171	72	1346
4171	72	1347
4171	72	1348
4171	72	1349
4171	72	1361
4171	72	1374
4171	72	1375
4171	72	1388
4171	72	1401
4171	72	1404
4171	72	1409
4171	72	1419
4171	72	1420
4171	72	1421
4171	72	1422
4171	72	1426
4171	72	1434
4171	72	1435
4171	72	1437
4171	72	1442
4171	72	1459
4171	72	1469
4171	72	1474
4171	72	1478
4171	72	1481
4171	72	1483
4171	72	1502
4171	72	1503
4171	72	1512
4171	72	1513
4171	72	1519
4171	72	1534
4171	72	1545
4171	72	1570
4171	72	1579

Gemarkung	Flur	Flurstück
4171	72	1580
4171	72	1581
4171	72	1583
4171	72	1594
4171	72	1595
4171	72	1596
4171	72	1597
4171	72	1599
4171	72	1601
4171	72	1602
4171	72	1604
4171	72	1608
4171	72	1610
4171	72	1611
4171	72	1623
4171	72	1624
4171	72	1625
4171	72	1626
4171	72	1628
4171	72	1629
4171	72	1647
4171	72	1648
4171	72	1649
4171	72	1653
4171	72	1654
4171	72	1667
4171	72	1674
4171	72	1675
4171	72	1683
4171	72	1684
4171	72	1691
4171	72	1694
4171	72	1695
4171	72	1698
4171	72	1709
4171	72	1717
4171	72	1725
4171	72	1728
4171	72	1729
4171	72	1739
4171	72	1771
4171	72	1774
4171	72	1779
4171	72	1785
4171	72	1786
4171	72	1788
4171	72	1793
4171	72	1798
4171	72	1803
4171	72	1805
4171	72	1814
4171	72	1816
4171	72	1817
4171	72	1818
4171	72	1825

* fett und kursiv (**4171**): Grenzflurstück Zone I / II

Anlage 3 - Flurstücke zum Teil in Gebietszone II

Gemarkung	Flur	Flurstück
4171	72	1828
4171	72	1837
4171	72	1849
4171	72	1850
4171	72	1852
4171	72	1856
4171	72	1857
4171	72	1859
4171	72	1860
4171	72	1886
4171	72	1887
4171	72	1888
4171	72	1889
4171	72	1890
4171	72	1892
4171	72	1893
4171	72	1894
4171	72	1895
4171	72	1897
4171	72	1899
4171	72	1900
4171	72	1902
4171	72	1903
4171	72	1904
4171	72	1944
4171	72	1945
4171	72	1952
4171	72	1955
4171	72	1958
4171	72	1961
4171	72	1967
4171	72	1978
4171	72	1980
4171	72	1981
4171	72	2008
4171	72	2029
4171	72	2030
4171	72	2060
4171	72	2061
4171	72	2076
4171	72	2079
4171	72	2098
4171	72	2125
4171	72	2131
4171	72	2138
4171	72	2141
4171	72	2149
4171	72	2162
4171	72	2174
4171	72	2212
4171	72	2213
4171	72	2215
4171	72	2220
4171	72	2223
4171	72	2224

Gemarkung	Flur	Flurstück
4171	72	2248
4171	72	2249
4171	72	2251
4171	72	2266
4171	72	2267
4171	72	2285
4171	72	2287
4171	72	2289
4171	72	2307
4171	72	2308
4171	72	2334
4171	72	2355
4171	72	2356
4171	72	2360
4171	72	2364
4171	72	2369
4171	72	2377
4171	72	2378
4171	72	2387
4171	72	2395
4171	72	2403
4171	72	2425
4171	72	2436
4171	72	2439
4171	72	2452
4171	72	2455
4171	72	2458
4171	72	2463
4171	72	2466
4171	72	2475
4171	72	2499
4171	72	2504
4171	72	2507
4171	72	2520
4171	72	2521
4171	72	2524
4171	72	2528
4171	72	2535
4171	72	2538
4171	72	2539
4171	72	2540
4171	72	2557
4171	72	2575
4171	72	2590
4171	72	2600
4171	72	2621
4171	72	2625
4171	72	2628
4171	72	2629
4171	72	2634
4171	72	2637
4171	72	2638
4171	72	2639
4171	72	2644
4171	72	2674

Gemarkung	Flur	Flurstück
4171	72	2679
4171	72	2686
4171	72	2694
4171	72	2696
4171	72	2702
4171	72	2704
4171	72	2706
4171	72	2707
4171	72	2728
4171	72	2730
4171	72	2739
4171	72	2754
4171	72	2755
4171	72	2762
4171	72	2764
4171	72	2768
4171	72	2769
4171	72	2771
4171	72	2783
4171	72	2796
4171	72	2803
4171	72	2805
4171	72	2807
4171	72	2808
4171	72	2823
4171	72	2831
4171	72	2853
4171	72	2881
4171	72	2882
4171	72	2884
4171	72	2885
4171	72	2886
4171	72	2893
4171	72	2896
4171	72	2897
4171	72	2898
4171	72	2903
4171	72	2904
4171	72	2905
4171	72	2908
4171	72	2921
4171	72	2930
4171	72	2943
4171	72	2945
4171	72	2946
4171	72	2949
4171	72	2962
4171	72	2963
4171	72	2964
4171	72	2965
4171	72	2966
4171	72	2970
4171	72	2981
4171	72	2984
4171	72	2985

* fett und kursiv (**4171**): Grenzflurstück Zone I / II

Anlage 3 - Flurstücke zum Teil in Gebietszone II

Gemarkung	Flur	Flurstück
4171	72	2986
4171	72	2997
4171	72	2999
4171	72	3005
4171	72	3006
4171	72	3009
4171	72	3011
4171	72	3013
4171	72	3018
4171	72	3019
4171	72	3021
4171	72	3032
4171	72	3044
4171	72	3045
4171	72	3046
4171	72	3047
4171	72	3049
4171	72	3051
4171	72	3052
4171	72	3053
4171	72	3054
4171	72	3055
4171	72	3056
4171	72	3057
4171	72	3058
4171	72	3059
4171	72	3060
4171	72	3061
4171	72	3062
4171	72	3063
4171	72	3069
4171	72	3072
4171	72	3073
4171	72	3074
4171	72	3075
4171	72	3077
4171	72	3078
4171	72	3080
4171	72	3081
4171	72	3083
4171	72	3084
4171	72	3085
4171	72	3087
4171	72	3088
4171	72	3089
4171	72	3090
4171	72	3091
4171	72	3092
4171	72	3093
4171	72	3094
4171	72	3097
4171	72	3098
4171	72	3100
4171	72	3101
4171	72	3102

Gemarkung	Flur	Flurstück
4171	72	3103
4171	72	3104
4171	72	3105
4171	72	3106
4171	72	3107
4171	72	3108
4171	72	3111
4171	72	3113
4171	72	3114
4171	72	3115
4171	72	3117
4171	72	3124
4171	72	3129
4171	72	3133
4171	72	3139
4171	72	3140
4171	72	3141
4171	72	3142
4171	72	3147
4171	72	3148
4171	72	3153
4171	72	3155
4171	72	3157
4171	72	3158
4171	72	3159
4171	72	3161
4171	72	3162
4171	72	3163
4171	72	3164
4171	72	3165
4171	72	3166
4171	72	3167
4171	72	3173
4171	72	3178
4171	72	3180
4171	72	3181
4171	72	3189
4171	72	3191
4171	72	3192
4171	72	3193
4171	72	3194
4171	72	3195
4171	72	3196
4171	72	3199
4171	72	3200
4171	72	3202
4171	72	3203
4171	72	3204
4171	72	3205
4171	72	3206
4171	72	3207
4171	72	3208
4171	72	3209
4171	72	3210
4171	72	3212

Gemarkung	Flur	Flurstück
4171	72	3213
4171	72	3218
4171	72	3219
4171	72	3220
4171	72	3221
4171	72	3222
4171	72	3223
4171	72	3224
4171	72	3225
4171	72	3226
4171	72	3227
4171	72	3228
4171	72	3229
4171	72	3230
4171	72	3232
4171	72	3234
4171	72	3235
4171	72	3236
4171	72	3237
4171	72	3238
4171	72	3239
4171	72	3240
4171	72	3267
4171	72	3268
4171	72	3269
4171	72	3275
4171	72	3277
4171	72	3278
4171	72	3282
4171	72	3284
4171	72	3285
4171	72	3286
4171	72	3287
4171	72	3288
4171	72	3289
4171	72	3290
4171	72	3291
4171	72	3292
4171	72	3293
4171	72	3294
4171	72	3300
4171	72	3301
4171	72	3302
4171	72	3303
4171	72	3306
4171	72	3307
4171	72	3308
4171	72	3309
4171	72	3310
4171	72	3311
4171	72	3313
4171	72	3314
4171	72	3318
4171	72	3319
4171	72	3320

* fett und kursiv (**4171**): Grenzflurstück Zone I / II

Anlage 3 - Flurstücke zum Teil in Gebietszone II

Gemarkung	Flur	Flurstück
4171	72	3321
4171	72	3322
4171	72	3325
4171	72	3326
4171	72	3327
4171	72	3329
4171	72	3330
4171	72	3332
4171	72	3333
4171	72	3336
4171	72	3337
4171	72	3338
4171	72	3340
4171	72	3341
4171	72	3342
4171	72	3344
4171	72	3345
4171	72	3346
4171	72	3348
4171	72	3349
4171	72	3351
4171	72	3352
4171	72	3353
4171	72	3354
4171	72	3355
4171	72	3357
4171	72	3358
4171	72	3360
4171	72	3361
4171	72	3362
4171	72	3363
4171	72	3364
4171	72	3365
4171	72	3366
4171	72	3367
4171	72	3368
4171	72	3369
4171	72	3370
4171	72	3371
4171	72	3372
4171	72	3373
4171	72	3374
4171	72	3375
4171	72	3376
4171	72	3377
4171	72	3379
4171	72	3380
4171	72	3395
4171	72	3396
4171	72	3397
4171	72	3398
4171	72	3399
4171	72	3400
4171	72	3401
4171	72	3402

Gemarkung	Flur	Flurstück
4171	72	3403
4171	72	3404
4171	72	3405
4171	72	3406
4171	72	3407
4171	72	3411
4171	72	3412
4171	72	3413
4171	72	3414
4171	72	3415
4171	72	3416
4171	72	3417
4171	72	3418
4171	72	3422
4171	72	3423
4171	72	3424
4171	72	3426
4171	72	3427
4171	72	3428
4171	72	3429
4171	72	3430
4171	72	3431
4171	72	3432
4171	72	3433
4171	72	3434
4171	72	3435
4171	72	3436
4171	72	3437
4171	72	3438
4171	72	3439
4171	72	3440
4171	72	3442
4171	72	3443
4171	72	3444
4171	72	3445
4171	72	3446
4171	72	3447
4171	72	3448
4171	72	3450
4171	72	3451
4171	72	3452
4171	72	3453
4171	72	3454
4171	72	3455
4171	72	3456
4171	72	3457
4171	72	3459
4171	72	3460
4171	72	3461
4171	72	3464
4171	72	3465
4171	72	3471
4171	72	3472
4171	72	3477
4171	72	3482

Gemarkung	Flur	Flurstück
4171	72	3496
4171	72	3497
4171	72	3507
4171	72	3509
4171	72	3510
4171	72	3513
4171	72	3514
4171	72	3515
4171	72	3516
4171	72	3517
4171	72	3518
4171	72	3519
4171	72	3520
4171	72	3521
4171	72	3524
4171	72	3526
4171	72	3527
4171	72	3528
4171	72	3529
4171	72	3530
4171	72	3531
4171	72	3532
4171	72	3533
4171	72	3537
4171	72	3538
4171	72	3539
4171	72	3542
4171	72	3543
4171	72	3544
4171	72	3545
4171	72	3548
4171	72	3551
4171	72	3552
4171	72	3554
4171	72	3555
4171	72	3556
4171	72	3557
4171	72	3558
4171	72	3559
4171	72	3560
4171	72	3561
4171	72	3562
4171	72	3563
4171	72	3564
4171	72	3565
4171	72	3566
4171	72	3567
4171	72	3568
4171	72	3589
4171	72	3606
4171	72	3607
4171	72	3608
4171	72	3609
4171	72	3610
4171	72	3611

Anlage 3 - Flurstücke zum Teil in Gebietszone II

Gemarkung	Flur	Flurstück
4171	72	3613
4171	72	3615
4171	72	3617
4171	72	3619
4171	72	3620
4171	72	3621
4171	72	3623
4171	72	3625
4171	72	3626
4171	72	3627
4171	72	3628
4171	72	3629
4171	72	3630
4171	72	3631
4171	72	3632
4171	72	3633
4171	72	3635
4171	72	3640
4171	72	3641
4171	72	3642
4171	72	3646
4171	72	3649
4171	72	3650
4171	72	3651
4171	72	3652
4171	72	3653
4171	72	3657
4171	72	3658
4171	72	3659
4171	72	3660
4171	72	3661
4171	72	3662
4171	72	3663
4171	72	3664
4171	72	3665
4171	72	3667
4171	72	3668
4171	72	3669
4171	72	3670
4171	72	3674
4171	72	3675
4171	72	3676
4171	72	3677
4171	72	3678
4171	72	3679
4171	72	3681
4171	72	3682
4171	72	3683
4171	72	3684
4171	72	3685
4171	72	3686
4171	72	3687
4171	72	3688
4171	72	3689
4171	72	3690

Gemarkung	Flur	Flurstück
4171	72	3691
4171	72	3692
4171	72	3693
4171	72	3694
4171	72	3695
4171	72	3696
4171	72	3697
4171	72	3698
4171	72	3699
4171	72	3708
4171	72	3709
4171	72	3711
4171	72	3713
4171	72	3715
4171	72	3716
4171	72	3717
4171	72	3718
4171	72	3719
4171	72	3720
4171	72	3721
4171	72	3722
4171	72	3723
4171	72	3724
4171	72	3725
4171	72	3726
4171	72	3728
4171	72	3729
4171	72	3731
4171	72	3733
4171	72	3734
4171	72	3735
4171	72	3736
4171	72	3737
4171	72	3738
4171	72	3739
4171	72	3740
4171	72	3741
4171	72	3742
4171	72	3743
4171	72	3744
4171	72	3745
4171	72	3747
4171	72	3748
4171	72	3749
4171	72	3750
4171	72	3753
4171	72	3754
4171	72	3756
4171	72	3759
4171	72	3760
4171	72	3761
4171	72	3762
4171	72	3763
4171	72	3766
4171	72	3767

Gemarkung	Flur	Flurstück
4171	72	3768
4171	72	3769
4171	72	3772
4171	72	3773
4171	72	3774
4171	72	3775
4171	72	3776
4171	72	3777
4171	72	3778
4171	72	3779
4171	72	3780
4171	72	3781
4171	72	3782
4171	72	3783
4171	72	3785
4171	72	3786
4171	72	3787
4171	72	3788
4171	72	3789
4171	72	3790
4171	72	3791
4171	72	3792
4171	72	3793
4171	72	3797
4171	72	3798
4171	72	3799
4171	72	3800
4171	72	3801
4171	72	3804
4171	72	3805
4171	72	3806
4171	72	3807
4171	72	3808
4171	72	3809
4171	72	3810
4171	72	3813
4171	72	3814
4171	72	3815
4171	72	3816
4171	72	3819
4171	72	3821
4171	72	3822
4171	72	3824
4171	72	3825
4171	72	3826
4171	72	3827
4171	72	3828
4171	72	3829
4171	72	3830
4171	72	3832
4171	72	3833
4171	72	3834
4171	72	3835
4171	72	3836
4171	72	3837

* fett und kursiv (**4171**): Grenzflurstück Zone I / II

Anlage 3 - Flurstücke zum Teil in Gebietszone II

Gemarkung	Flur	Flurstück
4171	72	3838
4171	72	3839
4171	72	3842
4171	72	3853
4171	72	3854
4171	72	3856
4171	72	3857
4171	72	3858
4171	72	3859
4171	72	3860
4171	72	3861
4171	72	3862
4171	72	3866
4171	72	3867
4171	72	3868
4171	72	3869
4171	72	3870
4171	72	3871
4171	72	3872
4171	72	3874
4171	72	3875
4171	72	3876
4171	72	3877
4171	72	3878
4171	72	3879
4171	72	3881
4171	72	3882
4171	72	3883
4171	72	3884
4171	72	3885
4171	72	3886
4171	72	3887
4171	72	3888
4171	72	3889
4171	72	3890
4171	72	3891
4171	72	3893
4171	72	3894
4171	72	3897
4171	72	3898
4171	72	3899
4171	72	3900
4171	72	3901
4171	72	3902
4171	72	3903
4171	72	3904
4171	72	3905
4171	72	3908
4171	72	3909
4171	72	3910
4171	72	3912
4171	72	3916
4171	72	3917
4171	72	3918
4171	72	3919

Gemarkung	Flur	Flurstück
4171	72	3920
4171	72	3921
4171	72	3922
4171	72	3924
4171	72	3925
4171	72	3926
4171	72	3927
4171	72	3928
4171	72	3929
4171	72	3930
4171	72	3931
4171	72	3932
4171	72	3933
4171	72	3934
4171	72	3935
4171	72	3936
4171	72	3937
4171	72	3938
4171	72	3939
4171	72	3943
4171	72	3945
4171	72	3946
4171	72	3948
4171	72	3949
4171	72	3950
4171	72	3951
4171	72	3952
4171	72	3963
4171	72	3964
4171	72	3969
4171	72	3971
4171	72	3972
4171	72	3974
4171	72	3975
4171	72	3976
4171	72	3977
4171	72	3978
4171	72	3979
4171	72	3980
4171	72	3981
4171	72	3982
4171	72	3983
4171	72	3984
4171	72	3985
4171	72	3986
4171	72	3987
4171	72	3988
4171	72	3989
4171	72	3992
4171	72	3993
4171	72	3995
4171	72	3997
4171	72	3998
4171	72	4002
4171	72	4003

Gemarkung	Flur	Flurstück
4171	72	4005
4171	72	4006
4171	72	4009
4171	72	4010
4171	72	4011
4171	72	4012
4171	72	4013
4171	72	4015
4171	72	4016
4171	72	4017
4171	72	4018
4171	72	4019
4171	72	4020
4171	72	4021
4171	72	4022
4171	72	4026
4171	72	4029
4171	72	4030
4171	72	4032
4171	72	4034
4171	72	4035
4171	72	4036
4171	72	4037
4171	72	4038
4171	72	4039
4171	72	4040
4171	72	4041
4171	72	4042
4171	72	4043
4171	72	4044
4171	72	4045
4171	72	4046
4171	72	4047
4171	72	4048
4171	72	4049
4171	72	4050
4171	72	4051
4171	72	4052
4171	72	4055
4171	72	4059
4171	72	4060
4171	72	4061
4171	72	4064
4171	72	4065
4171	72	4066
4171	72	4067
4171	72	4068
4171	72	4069
4171	72	4070
4171	72	4071
4171	72	4072
4171	72	4073
4171	72	4074
4171	72	4075
4171	72	4076

* fett und kursiv (**4171**): Grenzflurstück Zone I / II

Anlage 3 - Flurstücke zum Teil in Gebietszone II

Gemarkung	Flur	Flurstück
4171	72	4079
4171	72	4080
4171	72	4081
4171	72	4082
4171	72	4083
4171	72	4084
4171	72	4085
4171	72	4086
4171	72	4087
4171	72	4088
4171	72	4090
4171	72	4091
4171	72	4092
4171	72	4097
4171	72	4098
4171	72	4099
4171	72	4100
4171	72	4103
4171	72	4104
4171	72	4105
4171	72	4107
4171	72	4108
4171	72	4109
4171	72	4111
4171	72	4112
4171	72	4113
4171	72	4114
4171	72	4115
4171	72	4116
4171	72	4117
4171	72	4118
4171	72	4119
4171	72	4120
4171	72	4123
4171	72	4125
4171	72	4126
4171	72	4127
4171	72	4128
4171	72	4129
4171	72	4131
4171	72	4132
4171	72	4133
4171	72	4248
4171	72	4251
4171	72	4253
4171	72	4258
4171	72	4259
4171	72	4261
4171	72	4265
4171	72	4266
4171	72	4267
4171	72	4268
4171	72	4326
4171	72	4331
4171	72	4333

Gemarkung	Flur	Flurstück
4171	72	4343
4171	72	4350
4171	72	4352
4171	72	4353
4171	72	4354
4171	72	4361
4171	72	4362
4171	72	4364
4171	72	4366
4171	72	4376
4171	72	4377
4171	72	4384
4171	72	4387
4171	72	4390
4171	72	4392
4171	72	4405
4171	72	4407
4171	72	4414
4171	72	4415
4171	72	4417
4171	72	4418
4171	72	4422
4171	72	4434
4171	72	4437
4171	72	4438
4171	72	4447
4171	72	4448
4171	72	4449
4171	72	4450
4171	72	4452
4171	72	4457
4171	72	4458
4171	72	4472
4171	72	4475
4171	72	4476
4171	72	4477
4171	72	4478
4171	72	4480
4171	72	4485
4171	72	4494
4171	72	4497
4171	72	4498
4171	72	4507
4171	72	4508
4171	72	4512
4171	72	4513
4171	72	4515
4171	72	4516
4171	72	4519
4171	72	4541
4171	72	4544
4171	72	4545
4171	72	4548
4171	72	4550
4171	72	4562

Gemarkung	Flur	Flurstück
4171	72	4564
4171	72	4568
4171	72	4569
4171	72	4577
4171	72	4579
4171	72	4590
4171	72	4592
4171	72	4593
4171	72	4598
4171	72	4603
4171	72	4605
4171	72	4612
4171	72	4613
4171	72	4615
4171	72	4621
4171	72	4644
4171	72	4645
4171	72	4646
4171	72	4651
4171	72	4654
4171	72	4663
4171	72	4664
4171	72	4667
4171	72	4668
4171	72	4669
4171	72	4675
4171	72	4679
4171	72	4680
4171	72	4691
4171	72	4694
4171	72	4703
4171	72	4707
4171	72	4708
4171	72	4710
4171	72	4716
4171	72	4723
4171	72	4726
4171	72	4729
4171	72	4733
4171	72	4735
4171	72	4738
4171	72	4749
4171	72	4752
4171	72	4754
4171	72	4755
4171	72	4763
4171	72	4769
4171	72	4773
4171	72	4774
4171	72	4775
4171	72	4776
4171	72	4784
4171	72	4787
4171	72	4788
4171	72	4789

Anlage 3 - Flurstücke zum Teil in Gebietszone II

Gemarkung	Flur	Flurstück
4171	72	4792
4171	72	4793
4171	72	4794
4171	72	4795
4171	72	4798
4171	72	4804
4171	72	4805
4171	72	4807
4171	72	4809
4171	72	4812
4171	72	4814
4171	72	4818
4171	72	4819
4171	72	4820
4171	72	4827
4171	72	4830
4171	72	4832
4171	72	4834
4171	72	4835
4171	72	4837
4171	72	4838
4171	72	4839
4171	72	4848
4171	72	4849
4171	72	4851
4171	72	4853
4171	72	4855
4171	72	4856
4171	72	4862
4171	72	4873
4171	72	4874
4171	72	4877
4171	72	4883
4171	72	4884
4171	72	4885
4171	72	4889
4171	72	4890
4171	72	4895
4171	72	4896
4171	72	4902
4171	72	4904
4171	72	4907
4171	72	4909
4171	72	4910
4171	72	4914
4171	72	4915
4171	72	4921
4171	72	4922
4171	72	4923
4171	72	4925
4171	72	4932
4171	72	4937
4171	72	4939
4171	72	4946
4171	72	4950

Gemarkung	Flur	Flurstück
4171	72	4952
4171	72	4958
4171	72	4962
4171	72	4964
4171	72	4970
4171	72	4971
4171	72	4975
4171	72	4976
4171	72	4980
4171	72	4981
4171	72	4983
4171	72	4988
4171	72	4990
4171	72	4996
4171	72	5001
4171	72	5002
4171	72	5003
4171	72	5004
4171	72	5005
4171	72	5007
4171	72	5009
4171	72	5013
4171	72	5015
4171	72	5016
4171	72	5017
4171	72	5018
4171	72	5019
4171	72	5021
4171	72	5022
4171	72	5026
4171	72	5033
4171	72	5037
4171	72	5038
4171	72	5040
4171	72	5041
4171	72	5042
4171	72	5044
4171	72	5046
4171	72	5047
4171	72	5049
4171	72	5052
4171	72	5054
4171	72	5056
4171	72	5057
4171	72	5058
4171	72	5060
4171	72	5061
4171	72	5062
4171	72	5064
4171	72	5065
4171	72	5067
4171	72	5071
4171	72	5072
4171	72	5073
4171	72	5074

Gemarkung	Flur	Flurstück
4171	72	5075
4171	72	5076
4171	72	5078
4171	72	5082
4171	72	5083
4171	72	5084
4171	72	5089
4171	72	5090
4171	73	360
4171	73	362
4171	73	365
4171	73	369
4171	73	390
4171	73	391
4171	73	425
4171	73	435
4171	73	437
4171	73	447
4171	73	462
4171	73	466
4171	73	474
4171	73	493
4171	73	495
4171	73	496
4171	73	498
4171	73	499
4171	73	503
4171	73	507
4171	73	511
4171	73	524
4171	73	531
4171	73	532
4171	73	533
4171	73	536
4171	73	540
4171	73	546
4171	73	547
4171	73	549
4171	73	550
4171	73	552
4171	73	556
4171	73	559
4171	73	561
4171	73	576
4171	73	578
4171	73	614
4171	73	615
4171	73	626
4171	73	628
4171	73	629
4171	73	634
4171	73	638
4171	73	643
4171	73	647
4171	73	651

* fett und kursiv (**4171**): Grenzflurstück Zone I / II

Anlage 3 - Flurstücke zum Teil in Gebietszone II

Gemarkung	Flur	Flurstück
4171	73	654
4171	73	655
4171	73	662
4171	73	664
4171	73	666
4171	73	693
4171	73	721
4171	73	724
4171	73	763
4171	73	771
4171	73	775
4171	73	777
4171	73	778
4171	73	782
4171	73	793
4171	73	796
4171	73	797
4171	73	800
4171	73	801
4171	73	809
4171	73	813
4171	73	818
4171	73	827
4171	73	828
4171	73	835
4171	73	844
4171	73	851
4171	73	856
4171	73	861
4171	73	862
4171	73	863
4171	73	864
4171	73	874
4171	73	885
4171	73	890
4171	73	891
4171	73	892
4171	73	893
4171	73	894
4171	73	895
4171	73	899
4171	73	900
4171	73	903
4171	73	908
4171	73	910
4171	73	911
4171	73	914
4171	73	918
4171	73	921
4171	73	922
4171	73	923
4171	73	934
4171	73	936
4171	73	937
4171	73	941

Gemarkung	Flur	Flurstück
4171	73	942
4171	73	943
4171	73	944
4171	73	945
4171	73	946
4171	73	947
4171	73	948
4171	73	951
4171	73	952
4171	73	953
4171	73	955
4171	73	956
4171	73	957
4171	73	958
4171	73	961
4171	73	964
4171	73	965
4171	73	966
4171	73	967
4171	73	968
4171	73	969
4171	73	970
4171	73	971
4171	73	973
4171	73	974
4171	73	975
4171	73	976
4171	73	977
4171	73	978
4171	73	979
4171	73	983
4171	73	985
4171	73	986
4171	73	987
4171	73	988
4171	73	989
4171	73	990
4171	73	991
4171	73	992
4171	73	993
4171	73	994
4171	73	995
4171	73	996
4171	73	997
4171	73	1001
4171	73	1002
4171	73	1003
4171	73	1004
4171	73	1005
4171	73	1006
4171	73	1008
4171	73	1009
4171	73	1010
4171	73	1011
4171	73	1012

Gemarkung	Flur	Flurstück
4171	73	1013
4171	73	1014
4171	73	1015
4171	73	1016
4171	73	1017
4171	73	1018
4171	73	1019
4171	73	1020
4171	73	1021
4171	73	1022
4171	73	1023
4171	73	1024
4171	73	1025
4171	73	1028
4171	73	1029
4171	73	1030
4171	73	1031
4171	73	1032
4171	73	1033
4171	73	1035
4171	73	1036
4171	73	1039
4171	73	1042
4171	73	1043
4171	73	1044
4171	73	1045
4171	73	1046
4171	73	1047
4171	73	1048
4171	73	1050
4171	73	1051
4171	73	1052
4171	73	1053
4171	73	1054
4171	73	1055
4171	73	1057
4171	73	1058
4171	73	1059
4171	73	1060
4171	73	1061
4171	73	1062
4171	73	1063
4171	73	1064
4171	73	1065
4171	73	1066
4171	73	1067
4171	73	1069
4171	73	1070
4171	73	1071
4171	73	1074
4171	73	1076
4171	73	1077
4171	73	1078
4171	73	1079
4171	73	1080

Anlage 3 - Flurstücke zum Teil in Gebietszone II

Gemarkung	Flur	Flurstück
4171	73	1081
4171	73	1082
4171	73	1084
4171	73	1085
4171	73	1086
4171	73	1087
4171	73	1090
4171	73	1091
4171	73	1097
4171	73	1098
4171	73	1099
4171	73	1102
4171	73	1105
4171	73	1106
4171	73	1112
4171	73	1121
4171	73	1122
4171	73	1128
4171	73	1137
4171	73	1144
4171	73	1148
4171	73	1149
4171	73	1150
4171	73	1151
4171	73	1154
4171	73	1155
4171	73	1156
4171	73	1157
4171	73	1158
4171	73	1159
4171	73	1164
4171	73	1165
4171	73	1169
4171	73	1171
4171	73	1174
4171	73	1175
4171	73	1176
4171	73	1177
4171	73	1178
4171	73	1179
4171	73	1180
4171	73	1181
4171	73	1182
4171	73	1183
4171	73	1184
4171	73	1185
4171	73	1186
4171	73	1188
4171	73	1191
4171	73	1192
4171	73	1200
4171	73	1201
4171	73	1209
4171	73	1211
4171	73	1213

Gemarkung	Flur	Flurstück
4171	73	1214
4171	73	1216
4171	73	1217
4171	73	1218
4171	73	1220
4171	73	1221
4171	73	1222
4171	73	1223
4171	73	1224
4171	73	1225
4171	73	1226
4171	73	1227
4171	73	1228
4171	73	1230
4171	73	1231
4171	73	1232
4171	73	1233
4171	73	1234
4171	73	1235
4171	73	1236
4171	73	1238
4171	73	1239
4171	73	1241
4171	73	1243
4171	73	1265
4171	73	1269
4171	73	1272
4171	73	1273
4171	73	1276
4171	73	1277
4171	73	1278
4171	73	1282
4171	73	1283
4171	73	1284
4171	73	1285
4171	73	1288
4171	73	1289
4171	73	1291
4171	73	1294
4171	73	1301
4171	73	1311
4171	73	1313
4171	73	1314
4171	73	1315
4171	73	1325
4171	73	1326
4171	73	1328
4171	73	1331
4171	73	1332
4171	73	1333
4171	73	1334
4171	73	1336
4171	73	1339
4171	73	1340
4171	73	1342

Gemarkung	Flur	Flurstück
4171	73	1344
4171	73	1345
4171	73	1355
4171	73	1361
4171	73	1362
4171	73	1371
4171	73	1375
4171	73	1378
4171	73	1390
4171	73	1407
4171	73	1410
4171	73	1416
4171	73	1417
4171	73	1435
4171	73	1437
4171	73	1443
4171	73	1444
4171	73	1450
4171	73	1451
4171	73	1454
4171	73	1456
4171	73	1459
4171	73	1460
4171	73	1461
4171	73	1466
4171	73	1472
4171	73	1479
4171	73	1483
4171	73	1484
4171	73	1486
4171	73	1488
4171	73	1489
4171	73	1493
4171	73	1494
4171	73	1495
4171	73	1497
4171	73	1500
4171	73	1501
4171	73	1503
4171	73	1504
4171	73	1505
4171	73	1506
4171	73	1507
4171	73	1508
4171	73	1510
4171	73	1512
4171	73	1513
4171	73	1514
4171	73	1515
4171	73	1518
4171	73	1521
4171	73	1522
4171	73	1524
4171	73	1525
4171	73	1527

* fett und kursiv (**4171**): Grenzflurstück Zone I / II

Anlage 3 - Flurstücke zum Teil in Gebietszone II

Gemarkung	Flur	Flurstück
4171	73	1532
4171	74	265
4171	74	300
4171	74	352
4171	74	357
4171	74	358
4171	74	366
4171	74	427
4171	74	464
4171	74	485
4171	74	490
4171	74	561
4171	74	563
4171	74	570
4171	74	611
4171	74	636
4171	74	670
4171	74	720
4171	74	724
4171	74	757
4171	74	803
4171	74	807
4171	74	809
4171	74	810
4171	74	811
4171	74	825
4171	74	840
4171	74	841
4171	74	842
4171	74	843
4171	74	862
4171	74	866
4171	74	871
4171	74	875
4171	74	876
4171	74	877
4171	74	878
4171	74	902
4171	74	910
4171	74	919
4171	74	920
4171	74	921
4171	74	922
4171	74	923
4171	74	931
4171	74	976
4171	74	984
4171	74	1019
4171	74	1029
4171	74	1060
4171	74	1066
4171	74	1072
4171	74	1138
4171	74	1139
4171	74	1154

Gemarkung	Flur	Flurstück
4171	74	1156
4171	74	1196
4171	74	1327
4171	74	1357
4171	74	1401
4171	74	1418
4171	74	1424
4171	74	1439
4171	74	1440
4171	74	1450
4171	74	1462
4171	74	1465
4171	74	1501
4171	74	1512
4171	74	1519
4171	74	1542
4171	74	1543
4171	74	1587
4171	74	1615
4171	74	1617
4171	74	1619
4171	74	1621
4171	74	1634
4171	74	1635
4171	74	1636
4171	74	1640
4171	74	1641
4171	74	1659
4171	74	1683
4171	74	1686
4171	74	1717
4171	74	1743
4171	74	1755
4171	74	1756
4171	74	1759
4171	74	1760
4171	74	1764
4171	74	1765
4171	74	1768
4171	74	1769
4171	74	1770
4171	74	1773
4171	74	1775
4171	74	1778
4171	74	1780
4171	74	1790
4171	74	1791
4171	74	1792
4171	74	1793
4171	74	1794
4171	74	1795
4171	74	1796
4171	74	1807
4171	74	1814
4171	74	1832

Gemarkung	Flur	Flurstück
4171	74	1833
4171	74	1846
4171	74	1861
4171	74	1866
4171	74	1882
4171	74	1902
4171	74	1929
4171	74	1957
4171	74	1958
4171	74	1967
4171	74	2025
4171	74	2043
4171	74	2044
4171	74	2045
4171	74	2046
4171	74	2048
4171	74	2051
4171	74	2056
4171	74	2070
4171	74	2081
4171	74	2084
4171	74	2088
4171	74	2094
4171	74	2097
4171	74	2100
4171	74	2108
4171	74	2109
4171	74	2125
4171	74	2128
4171	74	2150
4171	74	2171
4171	74	2185
4171	74	2186
4171	74	2193
4171	74	2197
4171	74	2198
4171	74	2200
4171	74	2201
4171	74	2202
4171	74	2204
4171	74	2207
4171	74	2213
4171	74	2223
4171	74	2242
4171	74	2261
4171	74	2264
4171	74	2278
4171	74	2279
4171	74	2300
4171	74	2311
4171	74	2312
4171	74	2316
4171	74	2318
4171	74	2321
4171	74	2322

Anlage 3 - Flurstücke zum Teil in Gebietszone II

Gemarkung	Flur	Flurstück
4171	74	2323
4171	74	2324
4171	74	2328
4171	74	2339
4171	74	2344
4171	74	2345
4171	74	2346
4171	74	2348
4171	74	2349
4171	74	2352
4171	74	2354
4171	74	2356
4171	74	2357
4171	74	2364
4171	74	2366
4171	74	2371
4171	74	2375
4171	74	2377
4171	74	2378
4171	74	2380
4171	74	2386
4171	74	2389
4171	74	2393
4171	74	2394
4171	74	2395
4171	74	2397
4171	74	2398
4171	74	2399
4171	74	2406
4171	74	2407
4171	74	2408
4171	74	2411
4171	74	2416
4171	74	2417
4171	74	2418
4171	74	2419
4171	75	410
4171	75	422
4171	75	423
4171	75	425
4171	75	426
4171	75	446
4171	75	449
4171	75	450
4171	75	452
4171	75	455
4171	75	456
4171	75	458
4171	75	461
4171	75	482
4171	75	486
4171	75	492
4171	75	497
4171	75	500
4171	75	501

Gemarkung	Flur	Flurstück
4171	75	513
4171	75	521
4171	75	522
4171	75	527
4171	75	528
4171	75	531
4171	75	532
4171	75	535
4171	75	536
4171	75	537
4171	75	538
4171	75	540
4171	75	541
4171	75	542
4171	75	544
4171	75	546
4171	75	548
4171	75	549
4171	75	551
4171	75	552
4171	75	553
4171	75	554
4171	75	555
4171	75	556
4171	75	557
4171	75	558
4171	75	559
4171	75	560
4171	75	561
4171	75	562
4171	75	563
4171	75	564
4171	75	565
4171	75	568
4171	75	570
4171	75	571
4171	75	574
4171	75	575
4171	75	577
4171	75	578
4171	75	579
4171	75	583
4171	75	584
4171	75	585
4171	75	588
4171	75	589
4171	75	590
4171	75	591
4171	75	592
4171	75	593
4171	75	594
4171	75	595
4171	75	596
4171	75	597
4171	75	598

Gemarkung	Flur	Flurstück
4171	75	599
4171	75	601
4171	75	602
4171	75	604
4171	75	608
4171	75	609
4171	75	610
4171	75	613
4171	75	621
4171	75	622
4171	75	623
4171	75	624
4171	75	625
4171	75	626
4171	75	629
4171	75	630
4171	75	633
4171	75	634
4171	75	638
4171	75	641
4171	75	642
4171	75	643
4171	75	644
4171	75	645
4171	75	646
4171	75	647
4171	75	648
4171	75	649
4171	75	651
4171	75	652
4171	75	653
4171	75	664
4171	75	665
4171	75	674
4171	75	676
4171	75	680
4171	75	681
4171	75	682
4171	75	686
4171	75	688
4171	75	692
4171	75	694
4171	75	698
4171	75	699
4171	75	702
4171	75	704
4171	75	706
4171	75	708
4171	75	710
4171	75	711
4171	75	716
4171	75	719
4171	75	722
4171	75	723
4171	75	726

Anlage 3 - Flurstücke zum Teil in Gebietszone II

Gemarkung	Flur	Flurstück
4171	75	727
4171	75	729
4171	75	732
4171	75	733
4171	75	734
4171	76	241
4171	76	258
4171	76	260
4171	76	269
4171	76	286
4171	76	287
4171	76	291
4171	76	292
4171	76	360
4171	76	385
4171	76	397
4171	76	406
4171	76	442
4171	76	443
4171	76	446
4171	76	447
4171	76	448
4171	76	449
4171	76	452
4171	76	453
4171	76	456
4171	76	457
4171	76	458
4171	76	459
4171	76	460
4171	76	462
4171	76	463
4171	76	464
4171	76	465
4171	76	466
4171	76	467
4171	76	468
4171	76	469
4171	76	470
4171	76	471
4171	76	474
4171	76	480
4171	76	481
4171	76	482
4171	76	483
4171	76	484
4171	76	486
4171	76	488
4171	76	489
4171	76	490
4171	76	508
4171	76	516
4171	76	517
4171	76	518
4171	76	521

Gemarkung	Flur	Flurstück
4171	76	522
4171	76	525
4171	76	526
4171	76	528
4171	76	529
4171	76	531
4171	76	533
4171	76	534
4171	76	535
4171	76	550
4171	76	558
4171	76	559
4171	76	569
4171	76	571
4171	76	573
4171	76	586
4171	76	607
4171	76	608
4171	76	609
4171	78	225
4171	78	250
4171	78	251
4171	78	263
4171	78	271
4171	78	374
4171	78	375
4171	78	384
4171	78	386
4171	78	389
4171	78	390
4171	78	403
4171	78	404
4171	78	406
4171	78	449
4171	78	470
4171	78	475
4171	78	478
4171	78	479
4171	78	495
4171	78	560
4171	78	575
4171	79	1876
4171	80	1761
4171	82	1298
4172	4	69
4172	4	70
4172	4	118
4172	4	123
4172	4	125
4172	4	128
4172	4	130
4172	4	131
4172	4	142
4172	4	143
4172	4	144

Gemarkung	Flur	Flurstück
4172	4	149
4172	4	150
4172	4	151
4172	4	153
4172	4	157
4172	4	158
4172	4	263
4172	4	268
4172	4	269
4172	4	283
4172	4	285
4172	4	288
4172	4	304
4172	4	308
4172	4	309
4172	4	310
4172	4	326
4172	4	329
4172	4	330
4172	4	331
4172	4	332
4172	4	333
4172	4	334
4172	4	339
4172	4	340
4172	4	341
4172	4	342
4172	4	343
4172	4	345
4172	4	347
4172	4	348
4172	4	362
4172	4	363
4172	4	364
4172	4	365
4172	4	373
4172	4	390
4172	4	393
4172	4	417
4172	4	419
4172	4	421
4172	4	422
4172	4	430
4172	4	432
4172	4	434
4172	4	466
4172	4	468
4172	4	473
4172	4	483
4172	4	485
4172	4	489
4172	4	490
4172	4	493
4172	4	494
4172	4	495

Anlage 3 - Flurstücke zum Teil in Gebietszone II

Gemarkung	Flur	Flurstück
4172	4	496
4172	4	503
4172	4	521
4172	4	522
4172	4	523
4172	4	526
4172	4	527
4172	4	563
4172	4	566
4172	4	569
4172	4	576
4172	4	577
4172	7	130
4172	7	131
4172	7	173
4172	7	178
4172	7	180
4172	7	181
4172	7	185
4172	7	186
4172	7	187
4172	7	190
4172	7	197
4172	7	198
4172	7	202
4172	7	205
4172	7	208
4172	7	209
4172	7	210
4172	7	211
4172	7	212
4172	7	214
4172	7	215
4172	7	219
4172	7	221
4172	7	224
4172	7	225
4172	7	226
4172	7	227
4172	7	234
4172	7	235
4172	7	236
4172	7	237
4172	7	249
4172	7	250
4172	7	251
4172	7	252
4172	7	253
4172	7	254
4172	7	255
4172	7	256
4172	7	257
4172	7	258
4172	7	264
4172	7	265

Gemarkung	Flur	Flurstück
4172	7	266
4172	7	267
4172	7	268
4172	7	269
4172	7	271
4172	7	274
4172	7	275
4172	7	276
4172	7	286
4172	7	287
4172	7	288
4172	7	291
4172	7	297
4172	7	299
4172	7	300
4172	7	301
4172	7	302
4172	7	303
4172	7	304
4172	7	305
4172	7	306
4172	7	308
4172	7	309
4172	7	310
4172	7	312
4172	7	313
4172	7	314
4172	7	315
4172	7	317
4172	7	318
4172	7	319
4172	7	320
4172	7	321
4172	7	324
4172	7	325
4172	7	326
4172	7	328
4172	7	329
4172	7	330
4172	7	331
4172	7	332
4172	7	335
4172	7	336
4172	7	337
4172	7	338
4172	7	339
4172	7	340
4172	7	341
4172	7	342
4172	7	344
4172	7	345
4172	7	346
4172	7	347
4172	7	348
4172	7	350

Gemarkung	Flur	Flurstück
4172	7	351
4172	7	352
4172	7	353
4172	7	355
4172	7	356
4172	7	365
4172	7	367
4172	7	368
4172	7	369
4172	7	370
4172	7	371
4172	7	373
4172	7	374
4172	7	375
4172	7	380
4172	7	381
4172	7	382
4172	7	383
4172	7	384
4172	7	385
4172	7	386
4172	7	387
4172	7	388
4172	7	397
4172	7	403
4172	7	432
4172	7	449
4172	7	450
4172	7	542
4172	7	582
4172	7	586
4172	7	588
4172	7	589
4172	7	590
4172	7	600
4172	7	644
4172	7	648
4172	7	656
4172	7	657
4172	7	660
4172	7	661
4172	7	662
4172	7	674
4172	7	695
4172	7	699
4172	7	700
4172	7	701
4172	7	708
4172	7	710
4172	7	711
4172	7	712
4172	7	713
4172	7	714
4172	7	726
4172	7	729

Anlage 3 - Flurstücke zum Teil in Gebietszone II

Gemarkung	Flur	Flurstück
4172	7	730
4172	7	734
4172	7	735
4172	7	736
4172	7	770
4172	7	780
4172	7	795
4172	7	799
4172	7	802
4172	7	812
4172	7	816
4172	7	817
4172	7	821
4172	7	823
4172	7	830
4172	7	847
4172	7	849
4172	7	853
4172	7	876
4172	7	877
4172	7	878
4172	7	879
4172	7	880
4172	7	881
4172	7	882
4172	7	883
4172	7	884
4172	7	885
4172	7	886
4172	7	887
4172	7	891
4172	7	895
4172	7	903
4172	7	907
4172	7	915
4172	7	918
4172	7	922
4172	7	925
4172	7	930
4172	7	931
4172	7	932
4172	7	933
4172	7	937
4172	7	946
4172	7	947
4172	7	949
4172	7	951
4172	7	958
4172	7	959
4172	7	961
4172	7	963
4172	7	964
4172	7	965
4172	7	967
4172	7	970

Gemarkung	Flur	Flurstück
4172	7	977
4172	7	980
4172	7	983
4172	7	984
4172	7	985
4172	7	986
4172	7	988
4172	7	998
4172	7	1002
4172	7	1006
4172	7	1007
4172	7	1008
4172	7	1011
4172	7	1012
4172	7	1013
4172	7	1015
4172	7	1016
4172	7	1017
4172	7	1018
4172	7	1022
4172	7	1026
4172	7	1027
4172	7	1028
4172	7	1029
4172	7	1030
4172	7	1031
4172	7	1033
4172	7	1036
4172	7	1037
4172	7	1038
4172	7	1039
4172	7	1040
4172	7	1041
4172	7	1042
4172	7	1043
4172	7	1048
4172	7	1049
4172	7	1050
4172	7	1090
4172	7	1103
4172	7	1104
4172	7	1107
4172	7	1108
4172	7	1110
4172	7	1112
4172	7	1113
4172	7	1117
4172	7	1118
4172	7	1120
4172	7	1121
4172	7	1122
4172	7	1124
4172	7	1125
4172	7	1131
4172	7	1132

Gemarkung	Flur	Flurstück
4172	7	1133
4172	7	1134
4172	7	1138
4172	7	1139
4172	7	1140
4172	7	1141
4172	7	1144
4172	7	1168
4172	7	1169
4172	7	1170
4172	7	1171
4172	7	1179
4172	7	1182
4172	7	1186
4172	7	1190
4172	7	1192
4172	7	1195
4172	7	1196
4172	7	1198
4172	7	1199
4172	7	1200
4172	7	1201
4172	7	1204
4172	7	1211
4172	7	1212
4172	7	1213
4172	7	1214
4172	7	1217
4172	8	78
4172	8	79
4172	8	81
4172	8	82
4172	8	84
4172	8	86
4172	8	91
4172	8	92
4172	8	101
4172	8	102
4172	8	103
4172	8	104
4172	8	105
4172	8	132
4172	8	133
4172	8	139
4172	8	147
4172	8	157
4172	8	192
4172	8	198
4172	8	203
4172	8	221
4172	8	226
4172	8	247
4172	8	250
4172	8	265
4172	8	266

* fett und kursiv (**4171**): Grenzflurstück Zone I / II

Anlage 3 - Flurstücke zum Teil in Gebietszone II

Gemarkung	Flur	Flurstück
4172	8	298
4172	8	318
4172	8	323
4172	8	330
4172	8	336
4172	8	337
4172	8	343
4172	8	350
4172	8	368
4172	8	391
4172	8	392
4172	8	393
4172	8	403
4172	8	407
4172	8	414
4172	8	415
4172	8	417
4172	8	418
4172	8	421
4172	8	423
4172	8	428
4172	8	429
4172	8	430
4172	8	436
4172	8	439
4172	8	441
4172	8	442
4172	8	443
4172	8	466
4172	8	470
4172	8	472
4172	8	473
4172	8	474
4172	8	475
4172	8	476
4172	8	477
4172	8	478
4172	8	479
4172	8	480
4172	8	481
4172	8	482
4172	8	493
4172	8	494
4172	8	495
4172	8	500
4172	8	503
4172	8	505
4172	8	512
4172	8	513
4172	8	514
4172	8	517
4172	8	526
4172	8	528
4172	8	539
4172	8	559

Gemarkung	Flur	Flurstück
4172	8	561
4172	8	568
4172	8	571
4172	8	579
4172	8	580
4172	8	586
4172	8	588
4172	8	591
4172	8	594
4172	8	595
4172	8	623
4172	8	633
4172	8	650
4172	8	651
4172	8	656
4172	8	659
4172	8	682
4172	8	683
4172	8	684
4172	8	685
4172	8	690
4172	8	691
4172	8	696
4172	8	707
4172	8	709
4172	8	714
4172	8	722
4172	8	724
4172	8	725
4172	8	726
4172	11	39
4172	11	41
4172	11	70
4172	11	85
4172	11	89
4172	11	102
4172	11	119
4172	11	147
4172	11	166
4172	11	176
4172	11	177
4172	11	178
4172	11	180
4172	11	181
4172	11	196
4172	11	208
4172	11	216
4172	11	217
4172	11	221
4172	11	274
4172	11	327
4172	11	351
4172	11	363
4172	11	364
4172	11	420

Gemarkung	Flur	Flurstück
4172	11	465
4172	11	470
4172	11	471
4172	11	479
4172	11	481
4172	11	511
4172	11	537
4172	11	538
4172	11	540
4172	11	550
4172	11	551
4172	11	552
4172	11	553
4172	11	554
4172	11	557
4172	11	570
4172	11	587
4172	11	616
4172	11	700
4172	11	718
4172	11	732
4172	11	738
4172	11	739
4172	11	740
4172	11	744
4172	11	745
4172	11	746
4172	11	747
4172	11	748
4172	11	752
4172	11	753
4172	11	790
4172	11	796
4172	11	797
4172	11	799
4172	11	800
4172	11	815
4172	11	835
4172	11	908
4172	11	909
4172	11	915
4172	11	936
4172	11	979
4172	11	1044
4172	11	1047
4172	11	1049
4172	11	1050
4172	11	1059
4172	11	1060
4172	11	1099
4172	11	1106
4172	11	1107
4172	11	1109
4172	11	1118
4172	11	1122

* fett und kursiv (**4171**): Grenzflurstück Zone I / II

Anlage 3 - Flurstücke zum Teil in Gebietszone II

Gemarkung	Flur	Flurstück
4172	11	1127
4172	11	1131
4172	11	1132
4172	11	1155
4172	11	1156
4172	11	1160
4172	11	1162
4172	11	1168
4172	11	1169
4172	11	1173
4172	11	1181
4172	11	1184
4172	11	1186
4172	11	1196
4172	11	1209
4172	11	1218
4172	11	1220
4172	11	1222
4172	11	1223
4172	11	1224
4172	11	1226
4172	11	1227
4172	11	1234
4172	11	1238
4172	11	1242
4172	11	1252
4172	11	1253
4172	11	1258
4172	11	1262
4172	11	1269
4172	11	1272
4172	11	1273
4172	11	1274
4172	11	1276
4172	11	1277
4172	11	1282
4172	11	1287
4172	11	1288
4172	11	1289
4172	11	1290
4172	11	1291
4172	11	1296
4172	11	1301
4172	11	1303
4172	11	1304
4172	11	1313
4172	11	1322
4172	11	1323
4172	11	1334
4172	11	1339
4172	11	1341
4172	11	1342
4172	11	1347
4172	11	1348
4172	11	1349

Gemarkung	Flur	Flurstück
4172	11	1350
4172	11	1353
4172	11	1379
4172	11	1380
4172	11	1392
4172	11	1394
4172	11	1397
4172	11	1398
4172	11	1400
4172	11	1404
4172	11	1409
4172	11	1410
4172	11	1411
4172	11	1412
4172	11	1415
4172	11	1416
4172	11	1423
4172	11	1424
4172	11	1426
4172	11	1428
4172	11	1429
4172	11	1433
4172	11	1434
4172	11	1437
4172	11	1438
4172	11	1439
4172	11	1440
4172	11	1442
4172	11	1448
4172	11	1449
4172	11	1452
4172	11	1453
4172	11	1454
4172	11	1455
4172	11	1458
4172	11	1462
4172	11	1465
4172	11	1466
4172	11	1467
4172	11	1468
4172	12	355
4172	12	382
4172	12	383
4172	12	418
4172	15	126
4172	15	302
4172	15	303
4172	15	305
4172	15	307
4172	15	323
4172	15	460
4172	15	461
4172	15	463
4172	15	464
4172	15	476

Gemarkung	Flur	Flurstück
4172	15	477
4172	15	479
4172	16	147
4172	16	153
4172	16	154
4172	16	156
4172	16	157
4172	16	163
4172	16	166
4172	16	167
4172	16	168
4172	16	169
4172	16	170
4172	16	173
4172	16	178
4172	16	179
4172	16	180
4172	16	424
4172	16	473
4172	16	513
4172	16	515
4172	16	516
4172	16	818
4172	16	855
4172	16	856
4172	16	857
4172	16	858
4172	16	877
4172	16	908
4172	16	914
4172	16	915
4172	16	917
4172	16	918
4172	16	919
4172	16	920
4172	16	921
4172	16	922
4172	16	924
4172	16	932
4172	16	934
4172	16	984
4172	16	998
4172	16	999
4172	18	28
4172	18	29
4172	18	33
4172	18	35
4172	18	87
4172	18	92
4172	18	109
4172	18	111
4172	18	112
4172	18	162
4172	18	281
4172	18	287

Anlage 3 - Flurstücke zum Teil in Gebietszone II

Gemarkung	Flur	Flurstück
4172	18	298
4172	18	299
4172	18	300
4172	18	301
4172	18	304
4172	18	305
4172	18	329
4172	18	332
4172	18	333
4172	18	336
4172	18	343
4172	18	344
4172	18	378
4172	18	392
4172	18	398
4172	18	423
4172	18	431
4172	18	433
4172	18	450
4172	18	477
4172	18	479
4172	18	497
4172	18	631
4172	18	632
4172	18	643
4172	18	646
4172	18	647
4172	18	650
4172	18	651
4172	18	654
4172	18	655
4172	18	789
4172	18	791
4172	18	793
4172	18	794
4172	18	795
4172	18	797
4172	18	801
4172	18	804
4172	18	805
4172	18	867
4172	18	868
4172	18	869
4172	18	870
4172	18	885
4172	18	886
4172	18	887
4172	18	1048
4172	18	1051
4172	18	1052
4172	18	1053
4172	18	1055
4172	18	1058
4172	18	1059
4172	18	1060

Gemarkung	Flur	Flurstück
4172	18	1084
4172	18	1085
4172	18	1105
4172	18	1113
4172	18	1121
4172	18	1135
4172	18	1140
4172	18	1181
4172	18	1225
4172	18	1227
4172	18	1231
4172	18	1247
4172	18	1255
4172	18	1257
4172	18	1404
4172	18	1415
4172	18	1417
4172	18	1421
4172	18	1434
4172	18	1444
4172	18	1446
4172	18	1482
4172	18	1509
4172	18	1513
4172	18	1514
4172	18	1534
4172	18	1535
4172	18	1545
4172	18	1547
4172	18	1548
4172	18	1549
4172	18	1551
4172	18	1553
4172	18	1569
4172	18	1610
4172	18	1611
4172	18	1612
4172	18	1615
4172	18	1617
4172	18	1618
4172	18	1621
4172	18	1622
4172	18	1623
4172	18	1624
4172	18	1625
4172	18	1626
4172	18	1627
4172	18	1634
4172	18	1640
4172	18	1641
4172	18	1642
4172	18	1643
4172	18	1644
4172	18	1708
4172	18	1716

Gemarkung	Flur	Flurstück
4172	18	1720
4172	18	1731
4172	18	1737
4172	18	1738
4172	18	1739
4172	18	1740
4172	18	1745
4172	18	1747
4172	18	1750
4172	18	1763
4172	18	1775
4172	18	1776
4172	18	1777
4172	18	1802
4172	18	1803
4172	18	1807
4172	18	1810
4172	18	1811
4172	18	1812
4172	18	1815
4172	18	1826
4172	18	1829
4172	18	1830
4172	18	1831
4172	18	1832
4172	18	1833
4172	18	1834
4172	18	1864
4172	18	1887
4172	18	1888
4172	18	1891
4172	18	1900
4172	18	1902
4172	18	1903
4172	18	1905
4172	18	1916
4172	18	1917
4172	18	1919
4172	18	1924
4172	18	1927
4172	18	1929
4172	18	1931
4172	18	1940
4172	18	1950
4172	18	1953
4172	18	1954
4172	18	1957
4172	18	1958
4172	18	1964
4172	18	1966
4172	18	1976
4172	18	1990
4172	18	3889
4172	18	3892
4172	18	3893

* fett und kursiv (**4171**): Grenzflurstück Zone I / II

Anlage 3 - Flurstücke zum Teil in Gebietszone II

Gemarkung	Flur	Flurstück
4172	18	3903
4172	18	3933
4172	18	3935
4172	18	3937
4172	18	3962
4172	18	3966
4172	18	3968
4172	18	3972
4172	18	3973
4172	18	3976
4172	18	3981
4172	18	3982
4172	18	3983
4172	18	3987
4172	18	3994
4172	18	4004
4172	18	4052
4172	18	4053
4172	18	4054
4172	18	4055
4172	18	4075
4172	18	4077
4172	18	4081
4172	18	4115
4172	18	4116
4172	18	4120
4172	18	4121
4172	18	4123
4172	18	4127
4172	18	4128
4172	18	4133
4172	18	4134
4172	22	63
4172	22	99
4172	22	113
4172	22	114
4172	22	116
4172	22	139
4172	22	140
4172	23	148
4172	23	150
4172	23	151
4172	23	177
4172	23	178
4172	23	181
4172	23	188
4172	23	189
4172	23	190
4172	23	198
4172	23	200
4172	23	205
4172	23	206
4172	23	207
4172	23	279
4172	23	280

Gemarkung	Flur	Flurstück
4172	23	281
4172	23	282
4172	23	283
4172	23	284
4172	23	285
4172	23	286
4172	23	289
4172	23	290
4172	23	291
4172	23	292
4172	23	293
4172	23	308
4172	23	309
4172	23	310
4172	23	316
4172	23	317
4172	23	318
4172	23	319
4172	23	321
4172	23	322
4172	23	323
4172	23	325
4172	23	326
4172	23	331
4172	23	334
4172	23	335
4172	23	336
4172	23	337
4172	23	338
4172	23	339
4172	23	342
4172	23	343
4172	23	346
4172	23	347
4172	23	349
4172	23	351
4172	23	353
4172	23	359
4172	23	396
4172	23	397
4172	23	398
4172	23	424
4172	23	425
4172	23	431
4172	23	447
4172	23	448
4172	23	453
4172	23	454
4172	23	456
4172	23	467
4172	23	468
4172	23	478
4172	23	487
4172	23	488
4172	23	489

Gemarkung	Flur	Flurstück
4172	23	490
4172	23	491
4172	23	492
4172	23	508
4172	23	510
4172	23	511
4172	23	512
4172	23	514
4172	23	518
4172	23	519
4172	23	530
4172	23	531
4172	23	549
4172	23	568
4172	23	570
4172	23	571
4172	23	572
4172	23	575
4172	23	576
4172	23	577
4172	23	582
4172	23	592
4172	23	595
4172	23	601
4172	23	602
4172	23	606
4172	23	607
4172	23	608
4172	23	610
4172	23	611
4172	23	612
4172	23	620
4172	23	621
4172	23	628
4172	23	643
4172	23	644
4172	23	645
4172	23	650
4172	23	653
4172	23	654
4172	23	660
4172	23	661
4172	23	663
4172	23	704
4172	23	705
4172	23	707
4172	23	711
4172	23	713
4172	23	714
4172	23	715
4172	23	720
4172	23	721
4172	23	730
4172	23	731
4172	23	732

Anlage 3 - Flurstücke zum Teil in Gebietszone II

Gemarkung	Flur	Flurstück
4172	23	767
4172	23	768
4172	23	773
4172	23	774
4172	23	775
4172	23	777
4172	23	778
4172	23	786
4172	23	787
4172	23	833
4172	23	839
4172	23	840
4172	23	883
4172	23	884
4172	23	885
4172	23	886
4172	23	887
4172	23	888
4172	23	889
4172	23	914
4172	23	972
4172	23	973
4172	23	978
4172	23	989
4172	23	998
4172	23	1015
4172	23	1022
4172	23	1023
4172	23	1024
4172	23	1025
4172	23	1043
4172	23	1045
4172	23	1070
4172	23	1098
4172	23	1099
4172	23	1100
4172	23	1101
4172	23	1102
4172	23	1103
4172	23	1104
4172	23	1105
4172	23	1111
4172	23	1112
4172	23	1157
4172	23	1161
4172	23	1163
4172	23	1170
4172	23	1172
4172	23	1173
4172	23	1174
4172	23	1175
4172	23	1178
4172	23	1181
4172	23	1182
4172	24	191

Gemarkung	Flur	Flurstück
4172	24	213
4172	24	261
4172	24	274
4172	24	286
4172	24	304
4172	24	338
4172	24	340
4172	24	358
4172	24	359
4172	24	360
4172	24	366
4172	24	369
4172	24	370
4172	24	371
4172	24	449
4172	24	451
4172	24	494
4172	24	495
4172	24	519
4172	24	520
4172	24	551
4172	24	552
4172	24	563
4172	24	564
4172	24	573
4172	24	580
4172	24	586
4172	24	598
4172	24	600
4172	24	601
4172	24	613
4172	24	615
4172	24	639
4172	24	668
4172	24	689
4172	24	690
4172	24	698
4172	24	699
4172	24	700
4172	24	701
4172	24	702
4172	24	703
4172	24	704
4172	24	705
4172	24	711
4172	24	800
4172	24	834
4172	25	86
4172	25	87
4172	25	215
4172	27	36
4172	27	37
4172	27	61
4172	28	8
4172	28	9

Gemarkung	Flur	Flurstück
4172	28	12
4172	28	13
4172	28	14
4172	28	15
4172	28	16
4172	28	17
4172	28	29
4172	28	69
4172	28	78
4172	28	79
4172	30	70
4172	30	96
4172	30	97
4172	30	98
4172	30	99
4172	30	100
4172	30	101
4172	30	102
4172	30	103
4172	30	104
4172	30	105
4172	30	106
4172	30	108
4172	30	109
4172	30	110
4172	30	112
4172	30	113
4172	30	114
4172	30	141
4172	30	158
4172	30	213
4172	30	227
4172	30	240
4172	30	241
4172	30	280
4172	30	281
4172	30	332
4172	30	336
4172	30	339
4172	30	380
4172	30	389
4172	30	407
4172	30	445
4172	30	446
4172	30	449
4172	30	450
4172	30	451
4172	30	452
4172	30	453
4172	30	483
4172	30	484
4172	30	485
4172	30	486
4172	30	498
4172	30	499

* fett und kursiv (**4171**): Grenzflurstück Zone I / II

Anlage 3 - Flurstücke zum Teil in Gebietszone II

Gemarkung	Flur	Flurstück
4172	30	500
4172	30	506
4172	30	507
4172	30	508
4172	30	509
4172	30	511
4172	30	531
4172	30	535
4172	30	536
4172	30	541
4172	30	545
4172	30	546
4172	30	547
4172	30	549
4172	30	550
4172	30	554
4172	30	555
4172	30	568
4172	30	569
4172	30	577
4172	30	581
4172	30	582
4172	30	583
4172	30	588
4172	30	590
4172	30	640
4172	30	641
4172	30	642
4172	30	643
4172	30	645
4172	30	646
4172	30	647
4172	30	665
4172	30	666
4172	30	682
4172	30	697
4172	30	716
4172	30	717
4172	30	719
4172	30	744
4172	30	745
4172	30	746
4172	30	753
4172	30	754
4172	30	764
4172	30	765
4172	30	767
4172	30	768
4172	30	787
4172	30	788
4172	30	789
4172	30	790
4172	30	791
4172	30	805
4172	30	826

Gemarkung	Flur	Flurstück
4172	30	827
4172	30	828
4172	30	829
4172	30	830
4172	30	833
4172	30	834
4172	30	835
4172	30	836
4172	30	837
4172	30	838
4172	30	846
4172	30	847
4172	30	848
4172	30	849
4172	30	864
4172	30	891
4172	30	892
4172	30	893
4172	30	895
4172	30	896
4172	30	897
4172	30	908
4172	30	910
4172	30	948
4172	30	949
4173	1	160
4173	1	162
4173	1	163
4173	1	168
4173	1	169
4173	1	171
4173	1	172
4173	1	173
4173	1	174
4173	1	198
4173	1	199
4173	1	200
4173	1	201
4173	1	202
4173	1	203
4173	1	205
4173	1	209
4173	1	213
4173	1	214
4173	1	215
4173	1	216
4173	1	217
4173	1	218
4173	1	225
4173	1	228
4173	1	229
4173	1	240
4173	1	244
4173	1	246
4173	1	248

Gemarkung	Flur	Flurstück
4173	1	253
4173	1	257
4173	1	260
4173	1	262
4173	1	263
4173	1	264
4173	1	266
4173	1	267
4173	1	268
4173	1	269
4173	1	284
4173	1	285
4173	1	293
4173	1	299
4173	1	300
4173	1	301
4173	1	302
4173	1	303
4173	1	304
4173	1	305
4173	1	312
4173	1	313
4173	1	315
4173	1	318
4173	1	319
4173	1	331
4173	1	334
4173	1	342
4173	1	343
4173	1	368
4173	1	369
4173	1	370
4173	1	371
4173	1	372
4173	1	380
4173	1	381
4173	1	382
4173	1	383
4173	1	387
4173	1	388
4173	1	389
4173	1	390
4173	1	391
4173	1	431
4173	1	433
4173	1	445
4173	1	447
4173	1	450
4173	1	455
4173	1	460
4173	1	478
4173	1	483
4173	1	484
4173	1	485
4173	1	487

* fett und kursiv (**4171**): Grenzflurstück Zone I / II

Anlage 3 - Flurstücke zum Teil in Gebietszone II

Gemarkung	Flur	Flurstück
4173	1	527
4173	1	528
4173	1	529
4173	1	536
4173	1	539
4173	1	540
4173	1	541
4173	1	545
4173	1	547
4173	1	604
4173	1	605
4173	1	606
4173	1	611
4173	1	615
4173	1	616
4173	1	621
4173	1	623
4173	1	629
4173	1	630
4173	1	638
4173	1	653
4173	1	656
4173	1	658
4173	1	659
4173	1	660
4173	1	663
4173	1	666
4173	1	667
4173	1	671
4173	1	673
4173	1	679
4173	1	680
4173	1	684
4173	1	690
4173	1	691
4173	1	692
4173	1	693
4173	1	698
4173	1	699
4173	1	700
4173	1	713
4173	1	714
4173	1	715
4173	1	716
4173	1	717
4173	1	721
4173	1	722
4173	1	724
4173	1	738
4173	1	740
4173	1	743
4173	1	749
4173	1	758
4173	1	773
4173	1	780

Gemarkung	Flur	Flurstück
4173	1	781
4173	1	782
4173	1	783
4173	1	784
4173	1	785
4173	1	786
4173	1	790
4173	1	791
4173	1	796
4173	1	800
4173	1	803
4173	1	804
4173	1	805
4173	1	806
4173	1	807
4173	1	808
4173	1	823
4173	1	824
4173	1	843
4173	1	849
4173	1	858
4173	1	859
4173	1	860
4173	1	861
4173	1	862
4173	1	863
4173	1	864
4173	1	879
4173	1	880
4173	1	882
4173	1	883
4173	1	953
4173	1	954
4173	1	957
4173	1	958
4173	1	966
4173	1	968
4173	1	970
4173	1	972
4173	1	974
4173	1	975
4173	1	1013
4173	1	1018
4173	1	1019
4173	1	1020
4173	1	1037
4173	1	1038
4173	1	1040
4173	1	1041
4173	1	1043
4173	1	1044
4173	1	1045
4173	1	1062
4173	1	1076
4173	1	1080

Gemarkung	Flur	Flurstück
4173	1	1094
4173	1	1095
4173	1	1103
4173	1	1104
4173	1	1133
4173	1	1134
4173	1	1139
4173	1	1148
4173	1	1152
4173	1	1153
4173	1	1161
4173	1	1163
4173	1	1166
4173	1	1167
4173	1	1175
4173	1	1177
4173	1	1178
4173	1	1183
4173	1	1185
4173	1	1187
4173	1	1195
4173	1	1197
4173	1	1202
4173	1	1204
4173	1	1205
4173	1	1206
4173	1	1208
4173	1	1209
4173	1	1210
4173	1	1216
4173	1	1225
4173	1	1226
4173	1	1227
4173	1	1228
4173	1	1234
4173	1	1235
4173	1	1238
4173	1	1239
4173	1	1240
4173	1	1241
4173	1	1242
4173	1	1243
4173	1	1244
4173	1	1245
4173	1	1252
4173	1	1257
4173	1	1258
4173	1	1260
4173	1	1263
4173	1	1264
4173	1	1268
4173	1	1269
4173	1	1276
4173	1	1293
4173	1	1353

Anlage 3 - Flurstücke zum Teil in Gebietszone II

Gemarkung	Flur	Flurstück
4173	1	1360
4173	1	1363
4173	1	1365
4173	1	1382
4173	1	1383
4173	1	1384
4173	1	1385
4173	1	1386
4173	1	1392
4173	1	1393
4173	1	1394
4173	1	1395
4173	1	1407
4173	1	1410
4173	1	1414
4173	1	1415
4173	1	1416
4173	1	1442
4173	1	1444
4173	1	1445
4173	1	1453
4173	1	1454
4173	1	1455
4173	1	1476
4173	1	1485
4173	1	1486
4173	1	1487
4173	1	1488
4173	1	1490
4173	1	1492
4173	1	1494
4173	1	1496
4173	1	1498
4173	1	1500
4173	1	1501
4173	1	1503
4173	1	1505
4173	1	1511
4173	1	1513
4173	1	1515
4173	1	1517
4173	1	1527
4173	1	1528
4173	1	1531
4173	1	1532
4173	1	1536
4173	1	1537
4173	1	1540
4173	1	1542
4173	1	1544
4173	1	1545
4173	1	1548
4173	1	1571
4173	1	1572
4173	1	1577

Gemarkung	Flur	Flurstück
4173	1	1578
4173	1	1583
4173	1	1584
4173	1	1594
4173	1	1601
4173	1	1610
4173	1	1616
4173	1	1628
4173	1	1632
4173	1	1634
4173	1	1639
4173	1	1644
4173	1	1647
4173	1	1651
4173	1	1661
4173	1	1662
4173	1	1668
4173	1	1675
4173	1	1678
4173	1	1682
4173	1	1683
4173	1	1684
4173	1	1685
4173	1	1686
4173	1	1687
4173	1	1688
4173	1	1689
4173	1	1690
4173	1	1696
4173	1	1697
4173	1	1698
4173	1	1700
4173	1	1701
4173	1	1704
4173	1	1705
4173	1	1706
4173	1	1709
4173	1	1710
4173	1	1711
4173	1	1712
4173	1	1713
4173	1	1714
4173	1	1715
4173	1	1716
4173	1	1720
4173	1	1721
4173	1	1722
4173	1	1725
4173	1	1726
4173	1	1727
4173	1	1728
4173	1	1734
4173	1	1735
4173	1	1736
4173	1	1737

Gemarkung	Flur	Flurstück
4173	1	1738
4173	1	1739
4173	1	1740
4173	1	1741
4173	1	1742
4173	1	1743
4173	1	1744
4173	1	1745
4173	1	1746
4173	1	1747
4173	1	1748
4173	1	1749
4173	1	1750
4173	1	1751
4173	1	1752
4173	1	1753
4173	1	1754
4173	1	1756
4173	1	1758
4173	1	1761
4173	1	1762
4173	1	1765
4173	1	1766
4173	1	1767
4173	1	1769
4173	1	1770
4173	1	1771
4173	1	1772
4173	1	1773
4173	1	1774
4173	1	1775
4173	1	1776
4173	1	1777
4173	1	1778
4173	1	1779
4173	1	1780
4173	1	1781
4173	1	1783
4173	1	1784
4173	1	1788
4173	1	1789
4173	1	1792
4173	1	1793
4173	1	1794
4173	1	1795
4173	1	1796
4173	1	1797
4173	1	1800
4173	1	1801
4173	1	1802
4173	1	1803
4173	1	1804
4173	1	1805
4173	1	1806
4173	1	1807

* fett und kursiv (**4171**): Grenzflurstück Zone I / II

Anlage 3 - Flurstücke zum Teil in Gebietszone II

Gemarkung	Flur	Flurstück
4173	1	1808
4173	1	1809
4173	1	1812
4173	1	1813
4173	1	1814
4173	1	1815
4173	1	1816
4173	1	1817
4173	1	1820
4173	1	1824
4173	1	1825
4173	1	1826
4173	1	1827
4173	1	1828
4173	1	1829
4173	1	1830
4173	1	1831
4173	1	1833
4173	1	1834
4173	1	1835
4173	1	1836
4173	1	1837
4173	1	1838
4173	1	1840
4173	1	1841
4173	1	1842
4173	1	1843
4173	1	1844
4173	1	1846
4173	1	1847
4173	1	1848
4173	1	1849
4173	1	1851
4173	1	1852
4173	1	1853
4173	1	1854
4173	1	1856
4173	1	1857
4173	1	1859
4173	1	1861
4173	1	1862
4173	1	1863
4173	1	1864
4173	1	1865
4173	1	1866
4173	1	1867
4173	1	1868
4173	1	1871
4173	1	1872
4173	1	1873
4173	1	1874
4173	1	1875
4173	1	1876
4173	1	1877
4173	1	1878

Gemarkung	Flur	Flurstück
4173	1	1879
4173	1	1880
4173	1	1881
4173	1	1882
4173	1	1883
4173	1	1884
4173	1	1885
4173	1	1886
4173	1	1887
4173	1	1888
4173	1	1889
4173	1	1892
4173	1	1894
4173	1	1895
4173	1	1896
4173	1	1897
4173	1	1898
4173	1	1899
4173	1	1901
4173	1	1902
4173	1	1903
4173	1	1905
4173	1	1907
4173	1	1908
4173	1	1911
4173	1	1912
4173	1	1913
4173	1	1914
4173	1	1915
4173	1	1916
4173	1	1917
4173	1	1918
4173	1	1919
4173	1	1920
4173	1	1921
4173	1	1922
4173	1	1923
4173	1	1924
4173	1	1925
4173	1	1926
4173	1	1927
4173	1	1928
4173	1	1930
4173	1	1931
4173	1	1933
4173	1	1935
4173	1	1936
4173	1	1939
4173	1	1940
4173	1	1941
4173	1	1942
4173	1	1943
4173	1	1945
4173	1	1946
4173	1	1947

Gemarkung	Flur	Flurstück
4173	1	1953
4173	1	1955
4173	1	1956
4173	1	1957
4173	1	1958
4173	1	1960
4173	1	1961
4173	1	1962
4173	1	1963
4173	1	1964
4173	1	1965
4173	1	1966
4173	1	1967
4173	1	1970
4173	1	1971
4173	1	1972
4173	1	1973
4173	1	1974
4173	1	1975
4173	1	1976
4173	1	1978
4173	1	1979
4173	1	1980
4173	1	1981
4173	1	1983
4173	1	1984
4173	1	1992
4173	1	1993
4173	1	1994
4173	1	1995
4173	1	1996
4173	1	1997
4173	1	1998
4173	1	2000
4173	1	2001
4173	1	2002
4173	1	2005
4173	1	2006
4173	1	2011
4173	1	2013
4173	1	2014
4173	1	2015
4173	1	2016
4173	1	2017
4173	1	2018
4173	1	2019
4173	1	2023
4173	1	2024
4173	1	2025
4173	1	2026
4173	1	2027
4173	1	2028
4173	1	2029
4173	1	2031
4173	1	2032

* fett und kursiv (**4171**): Grenzflurstück Zone I / II

Anlage 3 - Flurstücke zum Teil in Gebietszone II

Gemarkung	Flur	Flurstück
4173	1	2033
4173	1	2034
4173	1	2035
4173	1	2036
4173	1	2037
4173	1	2039
4173	1	2042
4173	1	2043
4173	1	2044
4173	1	2045
4173	1	2048
4173	1	2049
4173	1	2050
4173	1	2053
4173	1	2054
4173	1	2056
4173	1	2059
4173	1	2060
4173	1	2061
4173	1	2063
4173	1	2064
4173	1	2065
4173	1	2066
4173	1	2067
4173	1	2069
4173	1	2070
4173	1	2071
4173	1	2072
4173	1	2073
4173	1	2074
4173	1	2075
4173	1	2076
4173	1	2077
4173	1	2078
4173	1	2079
4173	1	2080
4173	1	2081
4173	1	2085
4173	1	2086
4173	1	2092
4173	1	2093
4173	1	2094
4173	1	2095
4173	1	2098
4173	1	2101
4173	1	2102
4173	1	2103
4173	1	2126
4173	1	2127
4173	1	2128
4173	1	2129
4173	1	2130
4173	1	2131
4173	1	2132
4173	1	2140

Gemarkung	Flur	Flurstück
4173	1	2141
4173	1	2145
4173	1	2159
4173	1	2160
4173	1	2161
4173	1	2163
4173	1	2168
4173	1	2170
4173	1	2173
4173	1	2174
4173	1	2175
4173	1	2176
4173	1	2177
4173	1	2178
4173	1	2181
4173	1	2182
4173	1	2183
4173	1	2184
4173	1	2185
4173	1	2186
4173	1	2187
4173	1	2188
4173	1	2189
4173	1	2194
4173	1	2195
4173	1	2196
4173	1	2197
4173	1	2201
4173	1	2202
4173	1	2203
4173	1	2204
4173	1	2205
4173	1	2206
4173	1	2207
4173	1	2208
4173	1	2209
4173	1	2210
4173	1	2211
4173	1	2212
4173	1	2216
4173	1	2217
4173	1	2218
4173	1	2219
4173	1	2220
4173	1	2221
4173	1	2224
4173	1	2225
4173	1	2226
4173	1	2229
4173	1	2230
4173	1	2231
4173	1	2232
4173	1	2234
4173	1	2236
4173	1	2237

Gemarkung	Flur	Flurstück
4173	1	2238
4173	1	2243
4173	1	2249
4173	1	2256
4173	1	2257
4173	1	2258
4173	1	2259
4173	1	2260
4173	1	2262
4173	1	2263
4173	1	2265
4173	1	2266
4173	1	2267
4173	1	2268
4173	1	2269
4173	1	2270
4173	1	2271
4173	1	2272
4173	1	2273
4173	1	2274
4173	1	2275
4173	1	2276
4173	1	2277
4173	1	2282
4173	1	2286
4173	1	2287
4173	1	2292
4173	1	2293
4173	1	2294
4173	1	2295
4173	1	2296
4173	1	2297
4173	1	2298
4173	1	2299
4173	1	2300
4173	1	2301
4173	1	2302
4173	1	2303
4173	1	2311
4173	1	2312
4173	1	2321
4173	1	2322
4173	1	2323
4173	1	2324
4173	1	2325
4173	1	2326
4173	1	2327
4173	1	2328
4173	1	2329
4173	1	2330
4173	1	2331
4173	1	2332
4173	1	2339
4173	1	2340
4173	1	2341

* fett und kursiv (**4171**): Grenzflurstück Zone I / II

Anlage 3 - Flurstücke zum Teil in Gebietszone II

Gemarkung	Flur	Flurstück
4173	1	2342
4173	1	2343
4173	1	2344
4173	1	2345
4173	1	2346
4173	1	2357
4173	1	2358
4173	1	2359
4173	1	2360
4173	1	2361
4173	1	2362
4173	1	2363
4173	1	2365
4173	1	2366
4173	1	2367
4173	1	2368
4173	1	2369
4173	1	2370
4173	1	2371
4173	1	2372
4173	1	2373
4173	1	2389
4173	1	2395
4173	1	2396
4173	1	2397
4173	1	2398
4173	1	2399
4173	1	2400
4173	1	2401
4173	1	2403
4173	1	2404
4173	1	2405
4173	1	2415
4173	1	2416
4173	1	2419
4173	1	2420
4173	1	2421
4173	1	2422
4173	1	2423
4173	1	2424
4173	1	2425
4173	1	2426
4173	1	2427
4173	1	2428
4173	1	2429
4173	1	2430
4173	1	2431
4173	1	2432
4173	1	2433
4173	1	2434
4173	1	2435
4173	1	2436
4173	1	2446
4173	1	2448
4173	1	2449

Gemarkung	Flur	Flurstück
4173	1	2450
4173	1	2451
4173	1	2452
4173	1	2453
4173	1	2454
4173	1	2455
4173	1	2456
4173	1	2457
4173	1	2458
4173	1	2460
4173	1	2461
4173	1	2462
4173	1	2463
4173	1	2464
4173	1	2465
4173	1	2466
4173	1	2468
4173	1	2469
4173	1	2470
4173	1	2471
4173	1	2472
4173	1	2473
4173	1	2474
4173	1	2475
4173	1	2476
4173	1	2477
4173	1	2478
4173	1	2479
4173	1	2480
4173	1	2481
4173	1	2482
4173	1	2483
4173	1	2484
4173	1	2485
4173	1	2486
4173	1	2488
4173	1	2489
4173	1	2490
4173	1	2491
4173	1	2492
4173	1	2493
4173	1	2494
4173	1	2495
4173	1	2496
4173	1	2497
4173	1	2499
4173	1	2500
4173	1	2501
4173	1	2502
4173	1	2503
4173	1	2504
4173	1	2505
4173	1	2506
4173	1	2507
4173	1	2512

Gemarkung	Flur	Flurstück
4173	1	2513
4173	1	2514
4173	1	2518
4173	1	2519
4173	1	2520
4173	1	2529
4173	1	2532
4173	1	2533
4173	1	2534
4173	1	2535
4173	1	2538
4173	1	2544
4173	1	2547
4173	1	2548
4173	1	2551
4173	1	2564
4173	1	2566
4173	1	2567
4173	1	2570
4173	1	2572
4173	1	2574
4173	1	2575
4173	1	2576
4173	1	2577
4173	1	2578
4173	1	2579
4173	1	2580
4173	1	2582
4173	1	2589
4173	1	2597
4173	1	2599
4173	1	2601
4173	1	2602
4173	1	2603
4173	1	2604
4173	1	2605
4173	1	2606
4173	1	2607
4173	1	2609
4173	1	2610
4173	1	2611
4173	1	2612
4173	1	2613
4173	1	2616
4173	1	2623
4173	1	2624
4173	1	2625
4173	1	2626
4173	1	2627
4173	1	2628
4173	1	2629
4173	1	2630
4173	1	2631
4173	1	2632
4173	1	2634

* fett und kursiv (**4171**): Grenzflurstück Zone I / II

Anlage 3 - Flurstücke zum Teil in Gebietszone II

Gemarkung	Flur	Flurstück
4173	1	2635
4173	1	2636
4173	1	2637
4173	1	2638
4173	1	2639
4173	1	2640
4173	1	2641
4173	1	2642
4173	1	2643
4173	1	2644
4173	1	2645
4173	1	2646
4173	1	2647
4173	1	2648
4173	1	2649
4173	1	2651
4173	1	2652
4173	1	2654
4173	1	2655
4173	1	2662
4173	1	2663
4173	1	2664
4173	1	2665
4173	1	2666
4173	1	2670
4173	1	2671
4173	1	2672
4173	1	2673
4173	1	2674
4173	1	2678
4173	1	2679
4173	1	2682
4173	1	2683
4173	1	2684
4173	1	2685
4173	1	2686
4173	1	2687
4173	1	2688
4173	1	2689
4173	1	2690
4173	1	2691
4173	1	2692
4173	1	2693
4173	1	2694
4173	1	2697
4173	1	2698
4173	1	2699
4173	1	2700
4173	1	2701
4173	1	2705
4173	1	2707
4173	1	2708
4173	1	2709
4173	1	2712
4173	1	2713

Gemarkung	Flur	Flurstück
4173	1	2714
4173	1	2715
4173	1	2716
4173	1	2719
4173	1	2728
4173	1	2745
4173	1	2746
4173	1	2747
4173	1	2748
4173	1	2752
4173	1	2754
4173	1	2759
4173	1	2760
4173	1	2762
4173	1	2765
4173	1	2771
4173	1	2772
4173	1	2776
4173	1	2782
4173	1	2785
4173	1	2810
4173	1	2811
4173	1	2812
4173	1	2814
4173	1	2817
4173	1	2818
4173	1	2819
4173	1	2831
4173	1	2832
4173	1	2857
4173	1	2858
4173	1	2859
4173	1	2860
4173	1	2879
4173	1	2889
4173	1	2897
4173	1	2901
4173	1	2902
4173	1	2903
4173	1	2906
4173	1	2907
4173	1	2908
4173	1	2910
4173	1	2911
4173	1	2912
4173	1	2913
4173	1	2923
4173	1	2924
4173	1	2926
4173	1	2928
4173	1	2930
4173	1	2937
4173	1	2945
4173	1	2949
4173	1	2950

Gemarkung	Flur	Flurstück
4173	1	2952
4173	1	2953
4173	1	2954
4173	1	2960
4173	1	2964
4173	1	2965
4173	1	2969
4173	1	2971
4173	1	2972
4173	1	2973
4173	1	2980
4173	1	2982
4173	1	2983
4173	1	2985
4173	1	2987
4173	1	2991
4173	1	2992
4173	1	2993
4173	1	2995
4173	1	2999
4173	1	3000
4173	1	3002
4173	1	3003
4173	1	3006
4173	1	3008
4173	1	3009
4173	1	3012
4173	1	3020
4173	1	3021
4173	1	3022
4173	1	3024
4173	1	3034
4173	1	3040
4173	1	3051
4173	1	3053
4173	1	3055
4173	1	3056
4173	1	3057
4173	1	3058
4173	1	3059
4173	1	3062
4173	1	3066
4173	1	3067
4173	1	3068
4173	1	3072
4173	1	3075
4173	1	3076
4173	1	3078
4173	1	3079
4173	1	3080
4173	1	3084
4173	1	3085
4173	1	3086
4173	1	3087
4173	1	3088

* fett und kursiv (**4171**): Grenzflurstück Zone I / II

Anlage 3 - Flurstücke zum Teil in Gebietszone II

Gemarkung	Flur	Flurstück
4173	1	3089
4173	1	3094
4173	1	3096
4173	1	3097
4173	1	3100
4173	1	3101
4173	1	3102
4173	1	3103
4173	1	3104
4173	1	3105
4173	1	3106
4173	1	3107
4173	1	3109
4173	1	3113
4173	1	3116
4173	1	3120
4173	1	3126
4173	1	3129
4173	1	3131
4173	1	3132
4173	1	3142
4173	1	3144
4173	1	3147
4173	1	3149
4173	1	3152
4173	1	3153
4173	1	3154
4173	1	3159
4173	1	3162
4173	1	3170
4173	1	3177
4173	1	3180
4173	1	3182
4173	1	3184
4173	1	3186
4173	1	3187
4173	1	3189
4173	1	3190
4173	1	3194
4173	1	3195
4173	1	3196
4173	1	3197
4173	1	3198
4173	1	3199
4173	1	3201
4173	1	3202
4173	1	3203
4173	1	3213
4173	1	3214
4173	1	3215
4173	1	3216
4173	1	3217
4173	1	3218
4173	1	3219
4173	1	3220

Gemarkung	Flur	Flurstück
4173	1	3221
4173	1	3222
4173	1	3251
4173	1	3252
4173	1	3253
4173	1	3254
4173	1	3257
4173	1	3259
4173	1	3261
4173	1	3264
4173	1	3266
4173	1	3268
4173	1	3269
4173	1	3270
4173	1	3276
4173	1	3280
4173	1	3285
4173	1	3290
4173	1	3292
4173	1	3294
4173	1	3295
4173	1	3296
4173	1	3303
4173	1	3304
4173	1	3305
4173	1	3306
4173	1	3310
4173	1	3312
4173	1	3313
4173	1	3315
4173	1	3317
4173	1	3321
4173	1	3325
4173	1	3326
4173	1	3327
4173	1	3328
4173	1	3331
4173	1	3333
4173	1	3334
4173	1	3338
4173	1	3341
4173	1	3343
4173	1	3344
4173	1	3345
4173	1	3347
4173	1	3348
4173	1	3349
4173	1	3350
4173	1	3351
4173	1	3352
4173	1	3354
4173	2	55
4173	2	554
4173	2	557
4173	2	579

Gemarkung	Flur	Flurstück
4173	2	580
4173	2	601
4173	2	602
4173	2	603
4173	2	604
4173	2	622
4173	2	640
4173	2	646
4173	2	648
4173	2	650
4173	2	651
4173	2	652
4173	2	668
4173	2	669
4173	2	671
4173	2	686
4173	2	690
4173	2	692
4173	2	715
4173	2	750
4173	2	751
4173	2	757
4173	2	778
4173	2	779
4173	2	781
4173	2	782
4173	2	784
4173	2	814
4173	2	815
4173	2	816
4173	2	819
4173	2	820
4173	2	823
4173	2	870
4173	2	881
4173	2	882
4173	2	886
4173	2	887
4173	2	888
4173	2	891
4173	2	892
4173	2	898
4173	2	908
4173	2	913
4173	2	914
4173	2	915
4173	2	916
4173	2	917
4173	2	922
4173	2	926
4173	2	927
4173	2	928
4173	2	934
4173	2	973
4173	2	974

* fett und kursiv (**4171**): Grenzflurstück Zone I / II

Anlage 3 - Flurstücke zum Teil in Gebietszone II

Gemarkung	Flur	Flurstück
4173	2	975
4173	2	976
4173	2	977
4173	2	978
4173	2	1000
4173	2	1004
4173	2	1021
4173	2	1031
4173	2	1032
4173	2	1033
4173	2	1035
4173	2	1037
4173	2	1038
4173	2	1039
4173	2	1040
4173	2	1047
4173	2	1048
4173	2	1049
4173	2	1050
4173	2	1051
4173	2	1056
4173	2	1093
4173	2	1095
4173	2	1097
4173	2	1099
4173	2	1100
4173	2	1102
4173	2	1103
4173	2	1106
4173	2	1113
4173	2	1122
4173	2	1125
4173	2	1127
4173	2	1130
4173	2	1133
4173	2	1148
4173	2	1152
4173	2	1155
4173	2	1157
4173	2	1170
4173	2	1174
4173	2	1175
4173	2	1198
4173	2	1201
4173	2	1202
4173	2	1205
4173	2	1208
4173	2	1211
4173	2	1219
4173	2	1236
4173	2	1252
4173	2	1254
4173	2	1255
4173	2	1256
4173	2	1265

Gemarkung	Flur	Flurstück
4173	2	1266
4173	2	1282
4173	2	1283
4173	2	1368
4173	2	1380
4173	2	1417
4173	2	1419
4173	2	1420
4173	2	1423
4173	2	1437
4173	2	1446
4173	2	1449
4173	2	1450
4173	2	1451
4173	2	1452
4173	2	1459
4173	2	1460
4173	2	1467
4173	2	1480
4173	2	1481
4173	2	1489
4173	2	1490
4173	2	1494
4173	2	1495
4173	2	1496
4173	2	1497
4173	2	1503
4173	2	1504
4173	2	1505
4173	2	1515
4173	2	1525
4173	2	1526
4173	2	1527
4173	2	1528
4173	2	1529
4173	2	1530
4173	2	1531
4173	2	1545
4173	2	1546
4173	2	1548
4173	2	1558
4173	2	1572
4173	2	1579
4173	2	1580
4173	2	1585
4173	2	1607
4173	2	1621
4173	2	1634
4173	2	1636
4173	2	1651
4173	2	1652
4173	2	1669
4173	2	1675
4173	2	1679
4173	2	1680

Gemarkung	Flur	Flurstück
4173	2	1681
4173	2	1685
4173	2	1691
4173	2	1693
4173	2	1705
4173	2	1709
4173	2	1730
4173	2	1734
4173	2	1773
4173	2	1776
4173	2	1778
4173	2	1783
4173	2	1784
4173	2	1785
4173	2	1789
4173	2	1790
4173	2	1791
4173	2	1796
4173	2	1797
4173	2	1798
4173	2	1799
4173	2	1800
4173	2	1805
4173	2	1806
4173	2	1808
4173	2	1816
4173	2	1818
4173	2	1819
4173	2	1821
4173	2	1824
4173	2	1825
4173	2	1826
4173	2	1827
4173	2	1828
4173	2	1829
4173	2	1830
4173	2	1831
4173	2	1832
4173	2	1833
4173	2	1834
4173	2	1835
4173	2	1836
4173	2	1837
4173	2	1838
4173	2	1839
4173	2	1840
4173	2	1841
4173	2	1842
4173	2	1843
4173	2	1844
4173	2	1845
4173	2	1846
4173	2	1847
4173	2	1848
4173	2	1849

* fett und kursiv (**4171**): Grenzflurstück Zone I / II

Anlage 3 - Flurstücke zum Teil in Gebietszone II

Gemarkung	Flur	Flurstück
4173	2	1850
4173	2	1851
4173	2	1852
4173	2	1853
4173	2	1854
4173	2	1855
4173	2	1858
4173	2	1859
4173	2	1860
4173	2	1861
4173	2	1875
4173	2	1882
4173	2	1888
4173	2	1889
4173	2	1890
4173	2	1891
4173	2	1892
4173	2	1893
4173	2	1898
4173	2	1899
4173	2	1916
4173	2	1917
4173	2	1919
4173	2	1920
4173	2	1921
4173	2	1922
4173	2	1923
4173	2	1924
4173	2	1927
4173	2	1932
4173	2	1933
4173	2	1934
4173	2	1935
4173	2	1936
4173	2	1937
4173	2	1938
4173	2	1939
4173	2	1940
4173	2	1941
4173	2	1949
4173	2	1952
4173	2	1953
4173	2	1954
4173	2	1955
4173	2	1956
4173	2	1957
4173	2	1958
4173	2	1959
4173	2	1965
4173	2	1966
4173	2	1967
4173	2	1968
4173	2	1969
4173	2	1972
4173	2	1976

Gemarkung	Flur	Flurstück
4173	2	1978
4173	2	1979
4173	2	1980
4173	2	1981
4173	2	1984
4173	2	1985
4173	2	1986
4173	2	1987
4173	2	1994
4173	2	1995
4173	2	1996
4173	2	1997
4173	2	1998
4173	2	1999
4173	2	2002
4173	2	2003
4173	2	2004
4173	2	2006
4173	2	2008
4173	2	2011
4173	2	2012
4173	2	2014
4173	2	2015
4173	2	2018
4173	2	2020
4173	2	2021
4173	2	2023
4173	2	2029
4173	2	2030
4173	2	2032
4173	2	2037
4173	2	2038
4173	2	2039
4173	2	2040
4173	2	2041
4173	2	2043
4173	2	2044
4173	2	2045
4173	2	2046
4173	2	2047
4173	2	2049
4173	2	2051
4173	2	2052
4173	2	2054
4173	2	2055
4173	2	2056
4173	2	2058
4173	2	2059
4173	2	2060
4173	2	2061
4173	2	2062
4173	2	2067
4173	2	2068
4173	2	2069
4173	2	2070

Gemarkung	Flur	Flurstück
4173	2	2071
4173	2	2073
4173	2	2074
4173	2	2075
4173	2	2076
4173	2	2081
4173	2	2082
4173	2	2083
4173	2	2084
4173	2	2085
4173	2	2087
4173	2	2090
4173	2	2108
4173	2	2110
4173	2	2135
4173	2	2155
4173	2	2156
4173	2	2158
4173	2	2174
4173	2	2178
4173	2	2179
4173	2	2181
4173	2	2188
4173	2	2198
4173	2	2199
4173	2	2200
4173	2	2205
4173	2	2207
4173	2	2209
4173	2	2211
4173	2	2218
4173	2	2224
4173	2	2226
4173	2	2228
4173	2	2229
4173	2	2231
4173	2	2234
4173	2	2235
4173	2	2236
4173	2	2246
4173	2	2255
4173	2	2274
4173	2	2275
4173	2	2277
4173	2	2283
4173	2	2287
4173	2	2299
4173	2	2301
4173	2	2305
4173	2	2311
4173	2	2314
4173	2	2317
4173	2	2319
4173	2	2320
4173	2	2332

* fett und kursiv (**4171**): Grenzflurstück Zone I / II

Anlage 3 - Flurstücke zum Teil in Gebietszone II

Gemarkung	Flur	Flurstück
4173	2	2333
4173	2	2342
4173	2	2344
4173	2	2345
4173	2	2347
4173	2	2385
4173	2	2387
4173	2	2391
4173	2	2404
4173	2	2405
4173	2	2408
4173	2	2412
4173	2	2413
4173	2	2415
4173	2	2416
4173	2	2421
4173	2	2423
4173	2	2425
4173	2	2426
4173	2	2429
4173	2	2431
4173	2	2434
4173	3	97
4173	3	98
4173	3	99
4173	3	100
4173	3	113
4173	3	114
4173	3	118
4173	3	119
4173	3	120
4173	3	121
4173	3	122
4173	3	123
4173	3	156
4173	3	157
4173	3	158
4173	3	159
4173	3	161
4173	3	162
4173	3	165
4173	3	166
4173	3	167
4173	3	168
4173	3	169
4173	3	173
4173	3	174
4173	3	175
4173	3	179
4173	3	180
4173	3	181
4173	3	182
4173	3	184
4173	3	185
4173	3	186

Gemarkung	Flur	Flurstück
4173	3	204
4173	3	215
4173	3	217
4173	3	219
4173	3	223
4173	3	224
4173	3	225
4173	3	237
4173	3	241
4173	3	242
4173	3	243
4173	3	244
4173	3	245
4173	3	246
4173	3	247
4173	3	248
4173	3	249
4173	3	250
4173	3	268
4173	3	269
4173	3	270
4173	3	271
4173	3	272
4173	3	278
4173	3	279
4173	3	282
4173	3	283
4173	3	286
4173	3	287
4173	3	292
4173	3	293
4173	3	301
4173	3	306
4173	3	307
4173	3	309
4173	3	312
4173	3	313
4173	3	315
4173	3	325
4173	3	330
4173	3	331
4173	3	332
4173	3	334
4173	3	335
4173	3	336
4173	3	337
4173	3	338
4173	3	339
4173	3	340
4173	3	341
4173	3	347
4173	3	348
4173	3	349
4173	3	350
4173	3	352

Gemarkung	Flur	Flurstück
4173	3	353
4173	3	354
4173	3	355
4173	3	356
4173	3	357
4173	3	358
4173	3	362
4173	3	375
4173	3	376
4173	3	377
4173	3	378
4173	3	379
4173	3	383
4173	3	386
4173	3	392
4173	3	395
4173	3	396
4173	3	397
4173	3	399
4173	3	400
4173	3	401
4173	3	404
4173	3	405
4173	3	406
4173	3	407
4173	3	408
4173	3	416
4173	3	417
4173	3	424
4173	3	425
4173	3	450
4173	3	451
4173	3	452
4173	3	453
4173	3	454
4173	3	465
4173	3	466
4173	3	467
4173	3	468
4173	3	494
4173	3	495
4173	3	496
4173	3	497
4173	3	500
4173	3	501
4173	3	522
4173	3	523
4173	3	524
4173	3	525
4173	3	537
4173	3	538
4173	3	539
4173	3	540
4173	3	541
4173	3	542

* fett und kursiv (**4171**): Grenzflurstück Zone I / II

Anlage 3 - Flurstücke zum Teil in Gebietszone II

Gemarkung	Flur	Flurstück
4173	3	543
4173	3	544
4173	3	545
4173	3	546
4173	3	549
4173	3	550
4173	3	551
4173	3	552
4173	3	553
4173	3	554
4173	3	555
4173	3	559
4173	3	562
4173	3	570
4173	3	571
4173	3	573
4173	3	595
4173	3	596
4173	3	597
4173	3	598
4173	3	601
4173	3	602
4173	3	603
4173	3	612
4173	3	614
4173	3	615
4173	3	616
4173	3	617
4173	3	618
4173	3	619
4173	3	620
4173	3	621
4173	3	622
4173	3	623
4173	3	635
4173	3	640
4173	3	641
4173	3	642
4173	3	643
4173	3	749
4173	3	750
4173	3	753
4173	3	754
4173	3	755
4173	3	756
4173	3	757
4173	3	786
4173	3	787
4173	3	805
4173	3	807
4173	3	808
4173	3	809
4173	3	810
4173	3	811
4173	3	812

Gemarkung	Flur	Flurstück
4173	3	814
4173	3	815
4173	3	825
4173	3	826
4173	3	827
4173	3	837
4173	3	856
4173	3	857
4173	3	858
4173	3	859
4173	3	860
4173	3	861
4173	3	864
4173	3	865
4173	3	866
4173	3	867
4173	3	868
4173	3	876
4173	3	888
4173	3	913
4173	3	926
4173	3	927
4173	3	928
4173	3	929
4173	3	930
4173	3	931
4173	3	934
4173	3	935
4173	3	936
4173	3	937
4173	3	940
4173	3	941
4173	3	942
4173	3	943
4173	3	950
4173	3	957
4173	3	958
4173	3	959
4173	3	961
4173	3	962
4173	3	963
4173	3	966
4173	3	970
4173	3	971
4173	3	974
4173	3	976
4173	3	977
4173	3	978
4173	3	992
4173	3	993
4173	3	994
4173	3	995
4173	3	996
4173	3	1000
4173	3	1001

Gemarkung	Flur	Flurstück
4173	3	1009
4173	3	1010
4173	3	1011
4173	3	1012
4173	3	1013
4173	3	1014
4173	3	1017
4173	3	1018
4173	3	1019
4173	3	1020
4173	3	1030
4173	3	1031
4173	3	1032
4173	3	1033
4173	3	1034
4173	3	1035
4173	3	1036
4173	3	1040
4173	3	1041
4173	3	1042
4173	3	1043
4173	3	1044
4173	3	1045
4173	3	1050
4173	3	1051
4173	3	1052
4173	3	1053
4173	3	1054
4173	3	1056
4173	3	1057
4173	3	1059
4173	3	1060
4173	3	1066
4173	3	1070
4173	3	1074
4173	3	1084
4173	3	1091
4173	3	1105
4173	3	1106
4173	3	1108
4173	3	1115
4173	3	1117
4173	3	1122
4173	3	1123
4173	3	1141
4173	3	1142
4173	3	1143
4173	3	1145
4173	3	1150
4173	3	1151
4173	3	1155
4173	3	1156
4173	3	1157
4173	3	1159
4173	3	1160

Anlage 3 - Flurstücke zum Teil in Gebietszone II

Gemarkung	Flur	Flurstück
4173	3	1161
4173	3	1164
4173	3	1178
4173	3	1179
4173	3	1183
4173	3	1189
4173	3	1190
4173	3	1191
4173	3	1192
4173	3	1193
4173	3	1195
4173	3	1196
4173	3	1197
4173	3	1198
4173	3	1199
4173	3	1201
4173	3	1202
4173	3	1203
4173	3	1204
4173	3	1205
4173	3	1206
4173	3	1207
4173	3	1208
4173	3	1209
4173	3	1211
4173	3	1212
4173	3	1214
4173	3	1215
4173	3	1216
4173	3	1217
4173	3	1218
4173	3	1219
4173	3	1222
4173	3	1223
4173	3	1224
4173	3	1225
4173	3	1228
4173	3	1229
4173	3	1230
4173	3	1232
4173	3	1233
4173	3	1234
4173	3	1235
4173	3	1239
4173	3	1243
4173	3	1244
4173	3	1245
4173	3	1250
4173	3	1251
4173	3	1252
4173	3	1253
4173	3	1254
4173	3	1255
4173	3	1256
4173	3	1267

Gemarkung	Flur	Flurstück
4173	3	1288
4173	3	1289
4173	3	1291
4173	3	1292
4173	3	1293
4173	3	1294
4173	3	1295
4173	3	1296
4173	3	1297
4173	3	1298
4173	3	1315
4173	3	1316
4173	3	1317
4173	3	1319
4173	3	1321
4173	3	1323
4173	3	1325
4173	3	1327
4173	3	1331
4173	3	1333
4173	3	1335
4173	3	1337
4173	3	1339
4173	3	1341
4173	3	1343
4173	3	1347
4173	3	1348
4173	3	1349
4173	3	1351
4173	3	1353
4173	3	1354
4173	3	1356
4173	3	1361
4173	3	1362
4173	3	1364
4173	3	1365
4173	3	1366
4173	3	1369
4173	3	1370
4173	3	1384
4173	3	1385
4173	3	1386
4173	3	1387
4173	3	1389
4173	3	1390
4173	3	1391
4173	3	1392
4173	3	1393
4173	3	1394
4173	3	1395
4173	3	1396
4173	3	1397
4173	3	1398
4173	3	1399
4173	3	1400

Gemarkung	Flur	Flurstück
4173	3	1405
4173	3	1406
4173	3	1407
4173	3	1408
4173	3	1409
4173	3	1410
4173	3	1414
4173	3	1415
4173	3	1421
4173	3	1422
4173	3	1423
4173	3	1424
4173	3	1427
4173	3	1428
4173	3	1429
4173	3	1430
4173	3	1431
4173	3	1432
4173	3	1437
4173	3	1443
4173	3	1445
4173	3	1446
4173	3	1447
4173	3	1448
4173	3	1454
4173	3	1458
4173	3	1468
4173	3	1469
4173	3	1475
4173	3	1490
4173	3	1517
4173	3	1518
4173	3	1526
4173	3	1527
4173	3	1528
4173	3	1529
4173	3	1530
4173	3	1534
4173	3	1535
4173	3	1536
4173	3	1537
4173	3	1538
4173	3	1539
4173	3	1540
4173	3	1541
4173	3	1542
4173	3	1543
4173	3	1544
4173	3	1545
4173	3	1546
4173	3	1549
4173	3	1550
4173	3	1551
4173	3	1552
4173	3	1553

Anlage 3 - Flurstücke zum Teil in Gebietszone II

Gemarkung	Flur	Flurstück
4173	3	1555
4173	3	1556
4173	3	1557
4173	3	1558
4173	3	1559
4173	3	1560
4173	3	1561
4173	3	1562
4173	3	1563
4173	3	1564
4173	3	1565
4173	3	1567
4173	3	1568
4173	3	1569
4173	3	1570
4173	3	1571
4173	3	1572
4173	3	1573
4173	3	1574
4173	3	1575
4173	3	1582
4173	3	1583
4173	3	1584
4173	3	1585
4173	3	1586
4173	3	1587
4173	3	1588
4173	3	1592
4173	3	1593
4173	3	1594
4173	3	1596
4173	3	1597
4173	3	1599
4173	3	1601
4173	3	1602
4173	3	1603
4173	3	1604
4173	3	1605
4173	3	1606
4173	3	1607
4173	3	1608
4173	3	1609
4173	3	1610
4173	3	1612
4173	3	1613
4173	3	1614
4173	3	1615
4173	3	1617
4173	3	1619
4173	3	1620
4173	3	1621
4173	3	1622
4173	3	1623
4173	3	1624
4173	3	1625

Gemarkung	Flur	Flurstück
4173	3	1626
4173	3	1627
4173	3	1628
4173	3	1629
4173	3	1630
4173	3	1631
4173	3	1632
4173	3	1633
4173	3	1634
4173	3	1635
4173	3	1636
4173	3	1637
4173	3	1638
4173	3	1639
4173	3	1640
4173	3	1641
4173	3	1642
4173	3	1643
4173	3	1644
4173	3	1646
4173	3	1647
4173	3	1648
4173	3	1649
4173	3	1650
4173	3	1651
4173	3	1653
4173	3	1654
4173	3	1655
4173	3	1659
4173	3	1660
4173	3	1662
4173	3	1663
4173	3	1664
4173	3	1665
4173	3	1669
4173	3	1670
4173	3	1671
4173	3	1674
4173	3	1675
4173	3	1676
4173	3	1677
4173	3	1678
4173	3	1679
4173	3	1680
4173	3	1681
4173	3	1682
4173	3	1683
4173	3	1684
4173	3	1686
4173	3	1687
4173	3	1688
4173	3	1691
4173	3	1692
4173	3	1693
4173	3	1694

Gemarkung	Flur	Flurstück
4173	3	1695
4173	3	1696
4173	3	1699
4173	3	1701
4173	3	1706
4173	3	1714
4173	3	1715
4173	3	1716
4173	3	1717
4173	3	1719
4173	3	1720
4173	3	1733
4173	3	1734
4173	3	1739
4173	3	1740
4173	3	1741
4173	3	1742
4173	3	1743
4173	3	1744
4173	3	1745
4173	3	1746
4173	3	1754
4173	3	1755
4173	3	1756
4173	3	1757
4173	3	1758
4173	3	1759
4173	3	1760
4173	3	1762
4173	3	1763
4173	3	1764
4173	3	1766
4173	3	1778
4173	3	1779
4173	3	1784
4173	3	1785
4173	3	1787
4173	3	1798
4173	3	1800
4173	3	1801
4173	3	1802
4173	3	1803
4173	3	1805
4173	3	1807
4173	3	1809
4173	3	1819
4173	3	1820
4173	3	1822
4173	3	1823
4173	3	1826
4173	3	1840
4173	3	1844
4173	3	1845
4173	3	1846
4173	3	1852

* fett und kursiv (**4171**): Grenzflurstück Zone I / II

Anlage 3 - Flurstücke zum Teil in Gebietszone II

Gemarkung	Flur	Flurstück
4173	3	1855
4173	3	1856
4173	3	1857
4173	3	1858
4173	3	1859
4173	3	1862
4173	3	1863
4173	3	1865
4173	3	1866
4173	3	1867
4173	3	1868
4173	3	1869
4173	3	1870
4173	3	1871
4173	3	1872
4173	3	1874
4173	3	1877
4173	3	1886
4173	3	1896
4173	3	1898
4173	3	1904
4173	3	1907
4173	3	1911
4173	3	1912
4173	3	1913
4173	3	1915
4173	3	1916
4173	3	1917
4173	3	1919
4173	3	1920
4173	3	1921
4173	3	1922
4173	3	1926
4173	3	1928
4173	3	1931
4173	3	1932
4173	3	1933
4173	3	1934
4173	3	1935
4173	3	1936
4173	3	1937
4173	3	1938
4173	3	1939
4173	3	1940
4173	3	1943
4173	3	1944
4173	3	1946
4173	3	1947
4173	3	1948
4173	3	1949
4173	3	1952
4173	3	1956
4173	3	1957
4173	3	1960
4173	3	1961

Gemarkung	Flur	Flurstück
4173	3	1962
4173	3	1964
4173	3	1965
4173	3	1966
4173	3	1967
4173	3	1969
4173	3	1970
4173	3	1972
4173	3	1973
4173	3	1974
4173	3	1975
4173	3	1978
4173	3	1980
4173	3	1981
4173	3	1982
4173	3	1985
4173	3	1987
4173	3	1988
4173	3	1989
4173	3	1990
4173	3	1991
4173	3	1992
4173	3	1993
4173	3	1994
4173	3	1995
4173	3	1996
4173	3	1997
4173	3	1998
4173	3	1999
4173	3	2000
4173	3	2002
4173	3	2003
4173	4	48
4173	4	52
4173	4	53
4173	4	61
4173	4	68
4173	4	76
4173	4	77
4173	4	85
4173	4	88
4173	4	89
4173	4	91
4173	4	92
4173	4	105
4173	4	106
4173	4	107
4173	4	108
4173	4	111
4173	4	113
4173	4	114
4173	4	115
4173	4	116
4173	4	117
4173	4	118

Gemarkung	Flur	Flurstück
4173	4	123
4173	4	145
4173	4	146
4173	4	161
4173	4	171
4173	4	210
4173	4	226
4173	4	238
4173	4	239
4173	4	240
4173	4	241
4173	4	242
4173	4	243
4173	4	244
4173	4	245
4173	4	246
4173	4	247
4173	4	248
4173	4	250
4173	4	251
4173	4	252
4173	4	255
4173	4	268
4173	4	272
4173	4	275
4173	4	276
4173	4	286
4173	4	302
4173	4	303
4173	4	306
4173	4	307
4173	4	335
4173	4	336
4173	4	338
4173	4	339
4173	4	340
4173	4	341
4173	4	346
4173	4	351
4173	4	352
4173	4	376
4173	4	385
4173	4	386
4173	4	405
4173	4	424
4173	4	428
4173	4	432
4173	4	447
4173	4	448
4173	4	449
4173	4	452
4173	4	453
4173	4	454
4173	4	455
4173	4	456

* fett und kursiv (**4171**): Grenzflurstück Zone I / II

Anlage 3 - Flurstücke zum Teil in Gebietszone II

Gemarkung	Flur	Flurstück
4173	4	457
4173	4	458
4173	4	473
4173	4	474
4173	4	475
4173	4	514
4173	4	519
4173	4	520
4173	4	523
4173	4	524
4173	4	528
4173	4	532
4173	4	533
4173	4	550
4173	4	558
4173	4	575
4173	4	588
4173	4	620
4173	4	621
4173	4	622
4173	4	623
4173	4	627
4173	4	628
4173	4	629
4173	4	646
4173	4	651
4173	4	654
4173	4	678
4173	4	689
4173	4	691
4173	4	694
4173	4	695
4173	4	696
4173	4	697
4173	4	704
4173	4	707
4173	4	709
4173	4	712
4173	4	713
4173	4	715
4173	4	721
4173	4	723
4173	4	734
4173	4	735
4173	4	736
4173	4	759
4173	4	761
4173	4	765
4173	4	771
4173	4	772
4173	4	773
4173	4	776
4173	4	777
4173	4	779
4173	4	784

Gemarkung	Flur	Flurstück
4173	4	801
4173	4	814
4173	4	815
4173	4	818
4173	4	819
4173	4	830
4173	4	854
4173	4	857
4173	4	858
4173	4	868
4173	4	869
4173	4	871
4173	4	872
4173	4	902
4173	4	917
4173	4	920
4173	4	923
4173	4	941
4173	4	945
4173	4	946
4173	4	947
4173	4	949
4173	4	950
4173	4	951
4173	4	954
4173	4	965
4173	4	967
4173	4	968
4173	4	969
4173	4	970
4173	4	971
4173	4	972
4173	4	974
4173	4	975
4173	4	976
4173	4	978
4173	4	979
4173	4	985
4173	4	986
4173	4	989
4173	4	990
4173	4	991
4173	4	1008
4173	4	1013
4173	4	1015
4173	4	1020
4173	4	1021
4173	4	1023
4173	4	1024
4173	4	1029
4173	4	1036
4173	4	1039
4173	4	1046
4173	4	1047
4173	4	1049

Gemarkung	Flur	Flurstück
4173	4	1050
4173	4	1051
4173	4	1052
4173	4	1054
4173	4	1056
4173	4	1060
4173	4	1061
4173	4	1067
4173	4	1068
4173	4	1069
4173	4	1070
4173	4	1071
4173	4	1072
4173	4	1073
4173	4	1078
4173	4	1085
4173	4	1093
4173	4	1115
4173	4	1123
4173	4	1129
4173	4	1131
4173	4	1132
4173	4	1133
4173	4	1137
4173	4	1138
4173	4	1140
4173	4	1149
4173	4	1151
4173	4	1152
4173	4	1154
4173	4	1163
4173	4	1166
4173	4	1167
4173	4	1168
4173	4	1170
4173	4	1171
4173	4	1180
4173	4	1185
4173	4	1186
4173	4	1193
4173	4	1196
4173	4	1197
4173	4	1203
4173	4	1217
4173	4	1220
4173	4	1221
4173	4	1222
4173	4	1227
4173	4	1233
4173	4	1235
4173	4	1236
4173	4	1237
4173	4	1240
4173	4	1245
4173	4	1246

* fett und kursiv (**4171**): Grenzflurstück Zone I / II

Anlage 3 - Flurstücke zum Teil in Gebietszone II

Gemarkung	Flur	Flurstück
4173	4	1250
4173	4	1252
4173	4	1253
4173	4	1254
4173	4	1263
4173	4	1264
4173	4	1265
4173	4	1266
4173	4	1269
4173	4	1271
4173	4	1272
4173	4	1276
4173	4	1279
4173	4	1285
4173	4	1291
4173	4	1292
4173	4	1301
4173	4	1302
4173	4	1321
4173	4	1327
4173	4	1328
4173	4	1329
4173	4	1343
4173	4	1344
4173	4	1345
4173	4	1346
4173	4	1347
4173	4	1348
4173	4	1349
4173	4	1350
4173	4	1354
4173	4	1357
4173	4	1358
4173	4	1361
4173	4	1373
4173	4	1375
4173	4	1376
4173	4	1377
4173	4	1378
4173	4	1379
4173	4	1382
4173	4	1383
4173	4	1387
4173	4	1397
4173	4	1401
4173	4	1402
4173	4	1405
4173	4	1406
4173	4	1407
4173	4	1412
4173	4	1417
4173	4	1419
4173	4	1420
4173	4	1421
4173	4	1422

Gemarkung	Flur	Flurstück
4173	4	1423
4173	4	1424
4173	4	1426
4173	4	1430
4173	4	1434
4173	4	1441
4173	4	1449
4173	4	1450
4173	4	1452
4173	4	1453
4173	4	1460
4173	4	1461
4173	4	1466
4173	4	1467
4173	4	1469
4173	4	1471
4173	4	1474
4173	4	1484
4173	4	1485
4173	4	1486
4173	4	1488
4173	4	1489
4173	4	1490
4173	4	1491
4173	4	1496
4173	4	1498
4173	4	1501
4173	4	1502
4173	4	1503
4173	4	1504
4173	5	8
4173	5	89
4173	5	94
4173	5	95
4173	5	102
4173	6	2
4173	7	1
4173	7	16
4173	7	17
4173	7	36
4173	7	38
4173	7	39
4173	7	40
4173	27	11
4173	27	12
4173	27	13
4173	27	22
4173	27	82
4173	27	83
4173	27	84
4173	27	85
4173	27	86
4173	27	98
4173	27	99
4173	27	111

Gemarkung	Flur	Flurstück
4173	27	112
4173	27	122
4173	27	146
4173	27	160
4173	27	161
4173	27	164
4173	27	165
4173	27	176
4173	27	177
4173	27	178
4173	27	179
4173	27	180
4173	27	181
4173	27	182
4173	27	201
4173	27	204
4173	27	205
4173	27	206
4173	27	208
4173	27	210
4173	27	228
4173	27	229
4173	29	2
4173	29	3
4173	29	12
4173	29	14
4173	29	117
4173	29	118
4173	29	127
4173	29	156
4173	29	157
4173	29	158
4173	29	159
4173	29	160
4173	29	161
4173	29	162
4173	29	163
4173	29	164
4173	29	165
4173	29	166
4173	29	167
4173	29	171
4173	29	172
4173	29	173
4173	29	174
4173	29	175
4173	29	195
4173	29	196
4173	29	239
4173	29	241
4173	29	242
4173	29	243
4173	29	244
4173	29	249
4173	29	250

* fett und kursiv (**4171**): Grenzflurstück Zone I / II

Anlage 3 - Flurstücke zum Teil in Gebietszone II

Gemarkung	Flur	Flurstück
4173	29	251
4173	29	252
4173	29	253
4173	29	254
4173	29	255
4173	29	256
4173	29	257
4173	29	259
4173	29	260
4173	29	261
4173	29	264
4173	29	271
4173	29	272
4173	29	275
4173	29	279
4173	29	280
4173	29	282
4173	29	283
4173	29	284
4173	29	286
4173	29	288
4173	29	293
4173	29	295
4173	29	306
4173	29	313
4173	29	314
4173	29	315
4173	30	4
4173	30	11
4173	30	12
4173	30	13
4173	30	14
4173	30	15
4173	30	16
4173	30	17
4173	30	18
4173	30	19
4173	30	22
4173	30	23
4173	30	24
4173	30	25
4173	30	26
4173	30	27
4173	30	28
4173	30	29
4173	30	32
4173	30	33
4173	30	36
4173	30	37
4173	30	38
4173	30	39
4173	30	40
4173	30	42
4173	30	50
4173	30	51

Gemarkung	Flur	Flurstück
4173	30	74
4173	30	84
4173	30	85
4173	30	86
4173	30	87
4173	30	88
4173	30	90
4173	30	91
4173	30	92
4173	30	93
4173	30	94
4173	30	95
4173	30	98
4173	30	118
4173	30	119
4173	30	120
4173	30	121
4173	30	122
4173	30	123
4173	30	126
4173	30	127
4173	30	129
4173	30	130
4173	30	131
4173	30	135
4173	30	136
4173	30	137
4173	30	138
4173	30	139
4173	30	141
4173	30	145
4173	30	191
4173	30	192
4173	30	193
4173	30	200
4173	30	210
4173	30	211
4173	30	212
4173	30	214
4173	30	219
4173	30	220
4173	30	222
4173	30	223
4173	30	224
4173	30	225
4173	30	227
4173	30	228
4173	30	229
4173	30	231
4173	30	232
4174	2	250
4174	2	281
4174	2	283
4174	2	289
4174	2	302

Gemarkung	Flur	Flurstück
4174	2	303
4174	2	306
4174	2	308
4174	2	368
4174	2	369
4174	2	376
4174	2	377
4174	2	401
4174	2	408
4174	2	418
4174	2	430
4174	2	433
4174	2	434
4174	2	437
4174	2	438
4174	2	439
4174	2	440
4174	2	480
4174	2	481
4174	2	482
4174	2	504
4174	2	505
4174	2	507
4174	2	508
4174	2	509
4174	2	515
4174	2	557
4174	2	558
4174	2	598
4174	2	599
4174	2	600
4174	2	609
4174	2	614
4174	2	616
4174	2	695
4174	2	696
4174	2	743
4174	2	745
4174	2	746
4174	2	756
4174	2	758
4174	2	780
4174	2	807
4174	2	810
4174	2	835
4174	2	836
4174	2	851
4174	2	854
4174	2	859
4174	2	866
4174	2	873
4174	2	879
4174	2	880
4174	2	897
4174	2	901

* fett und kursiv (**4171**): Grenzflurstück Zone I / II

Anlage 3 - Flurstücke zum Teil in Gebietszone II

Gemarkung	Flur	Flurstück
4174	2	924
4174	2	927
4174	2	929
4174	2	930
4174	2	931
4174	2	932
4174	2	933
4174	2	934
4174	2	936
4174	2	937
4174	2	938
4174	2	939
4174	2	940
4174	2	941
4174	2	942
4174	2	943
4174	2	944
4174	2	946
4174	2	950
4174	2	951
4174	2	953
4174	2	956
4174	2	958
4174	2	959
4174	2	960
4174	2	967
4174	2	968
4174	2	969
4174	2	970
4174	2	971
4174	2	973
4174	2	974
4174	2	975
4174	2	976
4174	2	979
4174	2	980
4174	2	992
4174	2	998
4174	2	1003
4174	2	1004
4174	2	1005
4174	2	1006
4174	2	1007
4174	2	1008
4174	2	1009
4174	2	1010
4174	2	1011
4174	2	1015
4174	2	1016
4174	2	1017
4174	2	1018
4174	2	1019
4174	2	1020
4174	2	1021
4174	2	1025

Gemarkung	Flur	Flurstück
4174	2	1030
4174	2	1031
4174	2	1032
4174	2	1036
4174	2	1041
4174	2	1042
4174	2	1043
4174	2	1044
4174	2	1046
4174	2	1048
4174	2	1051
4174	2	1061
4174	2	1114
4174	2	1116
4174	2	1122
4174	2	1173
4174	2	1181
4174	2	1193
4174	2	1227
4174	2	1250
4174	2	1252
4174	2	1254
4174	2	1256
4174	2	1258
4174	2	1275
4174	2	1277
4174	2	1286
4174	2	1287
4174	2	1295
4174	2	1297
4174	2	1298
4174	2	1302
4174	2	1303
4174	2	1305
4174	2	1306
4174	2	1308
4174	2	1309
4174	2	1310
4174	2	1328
4174	2	1329
4174	2	1331
4174	2	1345
4174	2	1347
4174	2	1349
4174	2	1350
4174	2	1352
4174	2	1354
4174	2	1356
4174	2	1357
4174	2	1362
4174	2	1363
4174	2	1365
4174	2	1367
4174	2	1368
4174	2	1369

Gemarkung	Flur	Flurstück
4174	2	1371
4174	2	1373
4174	2	1399
4174	2	1400
4174	2	1401
4174	2	1402
4174	2	1412
4174	2	1413
4174	2	1416
4174	2	1420
4174	2	1421
4174	2	1424
4174	2	1426
4174	2	1427
4174	2	1428
4174	2	1429
4174	2	1430
4174	2	1433
4174	2	1439
4174	2	1442
4174	2	1447
4174	2	1448
4174	2	1450
4174	2	1452
4174	2	1466
4174	2	1467
4174	2	1470
4174	2	1472
4174	2	1473
4174	2	1474
4174	2	1485
4174	2	1486
4174	2	1487
4174	2	1488
4174	2	1490
4174	2	1491
4174	2	1492
4174	2	1493
4174	2	1494
4174	2	1496
4174	2	1501
4174	2	1502
4174	2	1503
4174	2	1504
4174	2	1507
4174	2	1513
4174	2	1546
4174	2	1549
4174	2	1553
4174	2	1557
4174	2	1564
4174	2	1565
4174	2	1566
4174	2	1572
4174	2	1578

Anlage 3 - Flurstücke zum Teil in Gebietszone II

Gemarkung	Flur	Flurstück
4174	2	1579
4174	2	1580
4174	2	1581
4174	2	1582
4174	2	1583
4174	2	1588
4174	2	1590
4174	2	1594
4174	2	1600
4174	2	1601
4174	2	1602
4174	2	1603
4174	2	1604
4174	2	1605
4174	2	1606
4174	2	1612
4174	2	1613
4174	2	1618
4174	2	1619
4174	2	1623
4174	2	1624
4174	2	1627
4174	2	1629
4174	2	1631
4174	2	1632
4174	2	1635
4174	2	1636
4174	2	1637
4174	2	1638
4174	2	1639
4174	2	1640
4174	2	1649
4174	2	1650
4174	2	1651
4174	2	1652
4174	2	1653
4174	2	1654
4174	2	1655
4174	2	1656
4174	2	1657
4174	2	1658
4174	2	1667
4174	2	1668
4174	2	1669
4174	2	1674
4174	2	1677
4174	2	1686
4174	2	1687
4174	2	1690
4174	2	1691
4174	2	1692
4174	2	1693
4174	2	1702
4174	2	1708
4174	2	1710

Gemarkung	Flur	Flurstück
4174	2	1711
4174	2	1712
4174	2	1713
4174	2	1720
4174	2	1721
4174	2	1736
4174	2	1741
4174	2	1748
4174	2	1750
4174	2	1763
4174	2	1765
4174	2	1776
4174	2	1781
4174	2	1782
4174	2	1786
4174	2	1789
4174	2	1792
4174	2	1793
4174	2	1795
4174	2	1797
4174	2	1798
4174	2	1799
4174	2	1802
4174	2	1803
4174	2	1804
4174	2	1805
4174	2	1806
4174	2	1812
4174	2	1822
4174	2	1828
4174	2	1829
4174	2	1830
4174	2	1831
4174	2	1839
4174	2	1846
4174	2	1847
4174	2	1848
4174	2	1849
4174	2	1850
4174	2	1851
4174	2	1852
4174	2	1853
4174	2	1854
4174	2	1856
4174	2	1857
4174	2	1865
4174	2	1866
4174	2	1871
4174	2	1872
4174	2	1876
4174	2	1882
4174	2	1889
4174	2	1891
4174	2	1893
4174	2	1898

Gemarkung	Flur	Flurstück
4174	2	1900
4174	2	1901
4174	2	1906
4174	2	1907
4174	2	1911
4174	2	1912
4174	2	1914
4174	2	1915
4174	2	1924
4174	2	1925
4174	2	1933
4174	2	1935
4174	2	1936
4174	2	1937
4174	2	1940
4174	2	1941
4174	2	1953
4174	2	1954
4174	2	1956
4174	2	1958
4174	2	1966
4174	2	1967
4174	2	1969
4174	2	1973
4174	2	1976
4174	2	2000
4174	2	2001
4174	2	2018
4174	2	2019
4174	2	2020
4174	2	2021
4174	2	2022
4174	2	2025
4174	2	2040
4174	2	2041
4174	2	2043
4174	2	2044
4174	2	2046
4174	2	2047
4174	2	2048
4174	2	2049
4174	2	2059
4174	2	2060
4174	2	2061
4174	2	2062
4174	2	2064
4174	2	2065
4174	2	2066
4174	2	2067
4174	2	2068
4174	2	2069
4174	2	2070
4174	2	2071
4174	2	2072
4174	2	2073

* fett und kursiv (**4171**): Grenzflurstück Zone I / II

Anlage 3 - Flurstücke zum Teil in Gebietszone II

Gemarkung	Flur	Flurstück
4174	2	2074
4174	2	2089
4174	2	2090
4174	2	2101
4174	2	2102
4174	2	2103
4174	2	2107
4174	2	2113
4174	2	2117
4174	2	2121
4174	2	2124
4174	2	2125
4174	2	2130
4174	2	2131
4174	2	2137
4174	2	2138
4174	2	2139
4174	2	2140
4174	2	2141
4174	2	2142
4174	2	2143
4174	2	2147
4174	2	2148
4174	2	2149
4174	2	2150
4174	2	2151
4174	2	2152
4174	2	2153
4174	2	2155
4174	2	2157
4174	2	2159
4174	2	2169
4174	2	2171
4174	2	2178
4174	2	2181
4174	2	2182
4174	2	2187
4174	2	2188
4174	2	2190
4174	2	2192
4174	2	2203
4174	2	2204
4174	2	2205
4174	2	2212
4174	2	2213
4174	2	2214
4174	2	2215
4174	2	2216
4174	2	2218
4174	2	2220
4174	2	2221
4174	2	2222
4174	2	2226
4174	2	2228
4174	2	2229

Gemarkung	Flur	Flurstück
4174	2	2232
4174	2	2234
4174	2	2236
4174	2	2240
4174	2	2241
4174	2	2244
4174	3	16
4174	3	33
4174	3	39
4174	3	56
4174	3	57
4174	3	59
4174	3	107
4174	3	108
4174	3	109
4174	3	110
4174	3	117
4174	3	118
4174	3	120
4174	3	122
4174	3	133
4174	3	302
4174	3	303
4174	3	313
4174	3	336
4174	3	353
4174	3	358
4174	3	372
4174	3	379
4174	3	381
4174	3	389
4174	3	398
4174	3	399
4174	3	429
4174	3	442
4174	3	450
4174	3	481
4174	3	486
4174	3	553
4174	3	576
4174	3	586
4174	3	617
4174	3	621
4174	3	622
4174	3	623
4174	3	624
4174	3	627
4174	3	643
4174	3	658
4174	3	674
4174	3	675
4174	3	695
4174	3	696
4174	3	697
4174	3	715

Gemarkung	Flur	Flurstück
4174	3	720
4174	3	721
4174	3	724
4174	3	726
4174	3	744
4174	3	748
4174	3	754
4174	3	755
4174	3	759
4174	3	761
4174	3	762
4174	3	763
4174	3	765
4174	3	766
4174	3	768
4174	3	769
4174	3	770
4174	3	772
4174	3	773
4174	3	776
4174	3	777
4174	3	778
4174	3	779
4174	3	786
4174	3	788
4174	3	791
4174	3	793
4174	3	795
4174	3	796
4174	3	797
4174	3	799
4174	3	813
4174	3	815
4174	3	816
4174	3	824
4174	3	826
4174	3	832
4174	3	835
4174	3	839
4174	3	843
4174	3	855
4174	3	862
4174	3	863
4174	3	864
4174	3	865
4174	3	866
4174	3	869
4174	3	878
4174	3	879
4174	3	893
4174	3	911
4174	3	916
4174	3	926
4174	3	929
4174	3	930

Anlage 3 - Flurstücke zum Teil in Gebietszone II

Gemarkung	Flur	Flurstück
4174	3	932
4174	3	934
4174	3	937
4174	3	941
4174	3	945
4174	3	950
4174	3	963
4174	3	967
4174	3	968
4174	3	970
4174	3	971
4174	3	975
4174	3	977
4174	3	985
4174	3	986
4174	3	987
4174	3	990
4174	3	992
4174	3	993
4174	3	995
4174	3	996
4174	3	1003
4174	3	1005
4174	3	1006
4174	3	1007
4174	3	1009
4174	3	1010
4174	3	1011
4174	3	1020
4174	3	1022
4174	3	1024
4174	3	1026
4174	3	1032
4174	3	1033
4174	3	1034
4174	6	2
4174	6	3
4174	6	4
4174	6	6
4174	6	138
4174	6	142
4174	6	143
4174	6	144
4174	6	155
4174	6	156
4174	6	223
4174	6	224
4174	6	225
4174	6	226
4174	6	227
4174	6	228
4174	6	229
4174	6	230
4174	6	231
4174	6	236

Gemarkung	Flur	Flurstück
4174	6	257
4174	6	258
4174	6	279
4174	6	284
4174	6	289
4174	6	290
4174	6	291
4174	6	301
4174	6	366
4174	6	400
4174	6	401
4174	6	421
4174	6	425
4174	6	437
4174	6	444
4174	6	671
4174	6	672
4174	6	673
4174	6	728
4174	6	978
4174	6	997
4174	8	199
4174	8	200
4174	8	201
4174	9	16
4174	9	34
4174	9	35
4174	9	36
4174	9	37
4174	9	44
4174	9	45
4174	9	46
4174	9	50
4174	9	51
4174	9	55
4174	9	96
4174	9	113
4174	9	114
4174	9	117
4174	9	119
4174	9	120
4174	9	121
4174	9	122
4174	9	129
4174	9	130
4174	9	138
4174	9	160
4174	9	178
4174	9	179
4174	9	180
4174	9	181
4174	9	182
4174	9	192
4174	9	193
4174	9	194

Gemarkung	Flur	Flurstück
4174	9	196
4174	9	197
4174	9	198
4174	9	200
4174	9	204
4174	9	205
4174	9	206
4174	9	218
4174	9	229
4174	9	267
4174	9	349
4174	9	350
4174	9	351
4174	9	359
4174	9	366
4174	9	428
4174	9	434
4174	9	437
4174	9	466
4174	9	467
4174	9	482
4174	9	516
4174	9	518
4174	9	570
4174	9	597
4174	9	614
4174	9	623
4174	9	625
4174	9	645
4174	9	649
4174	9	655
4174	9	692
4174	9	693
4174	9	702
4174	9	729
4174	9	761
4174	9	764
4174	9	765
4174	9	774
4174	9	805
4174	9	806
4174	9	807
4174	9	810
4174	9	816
4174	9	818
4174	9	819
4174	9	821
4174	9	828
4174	9	830
4174	9	831
4174	9	847
4174	9	848
4174	9	867
4174	9	875
4174	9	880

Anlage 3 - Flurstücke zum Teil in Gebietszone II

Gemarkung	Flur	Flurstück
4174	9	894
4174	9	897
4174	9	898
4174	9	899
4174	9	900
4174	9	901
4174	9	902
4174	9	905
4174	9	906
4174	9	908
4174	9	910
4174	9	911
4174	9	915
4174	9	916
4174	9	925
4174	9	926
4174	9	927
4174	9	929
4174	9	938
4174	9	952
4174	9	953
4174	9	958
4174	9	962
4174	9	964
4174	9	965
4174	9	966
4174	9	973
4174	9	975
4174	9	977
4174	9	979
4174	9	990
4174	9	992
4174	9	1004
4174	9	1007
4174	9	1008
4174	9	1010
4174	9	1014
4174	9	1015
4174	9	1019
4174	9	1024
4174	9	1025
4174	9	1027
4174	9	1028
4174	9	1031
4174	9	1035
4174	9	1045
4174	9	1048
4174	9	1049
4174	9	1050
4174	9	1051
4174	9	1052
4174	9	1054
4174	9	1065
4174	9	1069
4174	9	1071

Gemarkung	Flur	Flurstück
4174	9	1077
4174	9	1079
4174	9	1087
4174	9	1102
4174	9	1103
4174	9	1104
4174	9	1105
4174	9	1119
4174	9	1123
4174	9	1124
4174	9	1139
4174	9	1149
4174	9	1150
4174	9	1151
4174	9	1152
4174	9	1153
4174	9	1154
4174	9	1155
4174	9	1162
4174	9	1163
4174	9	1164
4174	9	1165
4174	9	1166
4174	9	1167
4174	9	1169
4174	9	1170
4174	9	1171
4174	9	1172
4174	9	1178
4174	9	1185
4174	9	1188
4174	9	1189
4174	9	1190
4174	9	1193
4174	9	1197
4174	9	1198
4174	9	1199
4174	9	1200
4174	9	1201
4174	9	1204
4174	9	1205
4174	9	1206
4174	9	1209
4174	9	1212
4174	9	1226
4174	9	1228
4174	9	1229
4174	9	1230
4174	9	1232
4174	9	1238
4174	9	1239
4174	9	1241
4174	9	1244
4174	9	1246
4174	9	1253

Gemarkung	Flur	Flurstück
4174	9	1262
4174	9	1263
4174	9	1267
4174	9	1268
4174	9	1269
4174	9	1276
4174	9	1277
4174	9	1278
4174	9	1279
4174	9	1280
4174	9	1282
4174	9	1283
4174	9	1284
4174	9	1285
4174	9	1286
4174	9	1287
4174	9	1296
4174	9	1301
4174	9	1303
4174	9	1308
4174	9	1311
4174	9	1312
4174	9	1314
4174	9	1315
4174	9	1316
4174	9	1318
4174	9	1320
4174	9	1321
4174	9	1323
4174	9	1324
4174	9	1325
4174	9	1327
4174	9	1328
4174	9	1329
4174	9	1335
4174	9	1338
4174	9	1339
4174	9	1340
4174	10	32
4174	10	44
4174	10	47
4174	10	55
4174	10	58
4174	10	59
4174	10	62
4174	10	63
4174	10	64
4174	10	75
4174	10	76
4174	10	82
4174	10	83
4174	10	84
4174	10	85
4174	10	86
4174	10	87

Anlage 3 - Flurstücke zum Teil in Gebietszone II

Gemarkung	Flur	Flurstück
4174	10	89
4174	10	90
4174	10	93
4174	10	94
4174	10	97
4174	10	98
4174	10	105
4174	10	115
4174	10	116
4174	10	117
4174	10	118
4174	10	119
4174	10	123
4174	10	124
4174	10	126
4174	10	132
4174	10	133
4174	10	142
4174	10	143
4174	10	144
4174	10	145
4174	10	146
4174	10	163
4174	10	164
4174	10	165
4174	10	166
4174	10	167
4174	10	168
4174	10	169
4174	10	172
4174	10	173
4174	10	174
4174	10	175
4174	10	176
4174	10	177
4174	10	182
4174	10	189
4174	10	190
4174	10	199
4174	10	226
4174	10	229
4174	10	231
4174	10	233
4174	10	240
4174	10	260
4174	10	261
4174	10	264
4174	10	270
4174	10	273
4174	10	274
4174	10	275
4174	10	276
4174	10	277
4174	10	279
4174	10	281

Gemarkung	Flur	Flurstück
4174	10	295
4174	10	296
4174	10	297
4174	10	298
4174	10	299
4174	10	300
4174	10	313
4174	10	322
4174	10	323
4174	10	328
4174	10	329
4174	10	330
4174	10	331
4174	10	332
4174	10	337
4174	10	345
4174	10	346
4174	10	351
4174	10	353
4174	10	362
4174	10	371
4174	10	374
4174	10	376
4174	10	380
4174	10	383
4174	10	384
4174	10	387
4174	10	388
4174	10	389
4174	10	390
4174	10	401
4174	10	404
4174	10	412
4174	10	413
4174	10	414
4174	10	450
4174	10	451
4174	10	452
4174	10	455
4174	10	474
4174	10	476
4174	10	478
4174	10	481
4174	10	490
4174	10	491
4174	10	495
4174	10	496
4174	10	497
4174	10	499
4174	10	500
4174	10	501
4174	10	504
4174	10	505
4174	10	520
4174	10	523

Gemarkung	Flur	Flurstück
4174	10	524
4174	10	525
4174	10	535
4174	10	542
4174	10	559
4174	10	560
4174	10	561
4174	10	562
4174	10	563
4174	10	595
4174	10	596
4174	10	603
4174	10	608
4174	10	609
4174	10	610
4174	10	630
4174	10	641
4174	10	644
4174	10	651
4174	10	652
4174	10	653
4174	10	654
4174	10	659
4174	10	660
4174	10	666
4174	10	676
4174	10	678
4174	10	694
4174	10	698
4174	10	700
4174	10	703
4174	10	705
4174	10	706
4174	10	708
4174	10	714
4174	10	716
4174	10	718
4174	10	719
4174	10	720
4174	10	728
4174	10	731
4174	10	751
4174	10	752
4174	10	755
4174	10	759
4174	10	760
4174	10	763
4174	10	765
4174	10	768
4174	10	771
4174	10	772
4174	10	773
4174	10	775
4174	10	777
4174	10	782

* fett und kursiv (**4171**): Grenzflurstück Zone I / II

Anlage 3 - Flurstücke zum Teil in Gebietszone II

Gemarkung	Flur	Flurstück
4174	10	783
4174	10	784
4174	10	787
4174	10	788
4174	10	795
4174	10	796
4174	10	797
4174	10	798
4174	10	807
4174	10	809
4174	10	812
4174	10	817
4174	10	818
4174	10	819
4174	10	822
4174	10	825
4174	10	830
4174	10	838
4174	10	840
4174	10	842
4174	10	846
4174	10	848
4174	10	854
4174	10	856
4174	10	863
4174	10	864
4174	10	865
4174	10	866
4174	10	867
4174	10	869
4174	10	873
4174	10	874
4174	10	876
4174	10	877
4174	10	878
4174	10	879
4174	10	880
4174	10	882
4174	10	883
4174	10	885
4174	10	886
4174	10	890
4174	10	893
4174	10	902
4174	10	903
4174	10	904
4174	10	911
4174	10	914
4174	10	915
4174	10	917
4174	10	925
4174	10	952
4174	10	990
4174	10	992
4174	10	993

Gemarkung	Flur	Flurstück
4174	10	995
4174	10	999
4174	10	1001
4174	10	1003
4174	10	1005
4174	10	1008
4174	10	1012
4174	10	1014
4174	10	1016
4174	10	1018
4174	10	1019
4174	10	1020
4174	10	1021
4174	10	1022
4174	10	1025
4174	10	1026
4174	10	1027
4174	10	1031
4174	10	1034
4174	10	1035
4174	10	1036
4174	10	1037
4174	10	1038
4174	10	1039
4174	10	1040
4174	10	1041
4174	10	1042
4174	10	1043
4174	10	1044
4174	10	1046
4174	10	1047
4174	10	1049
4174	11	416
4174	11	419
4174	11	420
4174	11	427
4174	11	428
4174	11	429
4174	11	434
4174	11	435
4174	11	439
4174	11	440
4174	11	441
4174	11	442
4174	11	443
4174	11	453
4174	11	454
4174	11	456
4174	11	457
4174	11	458
4174	11	470
4174	11	471
4174	11	473
4174	11	474
4174	11	497

Gemarkung	Flur	Flurstück
4174	11	498
4174	11	501
4174	11	502
4174	11	503
4174	11	504
4174	11	508
4174	11	522
4174	11	533
4174	11	534
4174	11	564
4174	11	575
4174	11	597
4174	11	600
4174	11	610
4174	11	611
4174	13	47
4174	13	48
4174	13	464
4174	13	467
4174	13	468
4174	13	469
4174	13	474
4174	13	475
4174	13	478
4174	13	479
4174	13	480
4174	13	481
4174	13	482
4174	13	487
4174	13	495
4174	13	496
4174	13	497
4174	13	498
4174	13	500
4174	13	510
4174	13	513
4174	13	514
4174	13	515
4174	13	519
4174	13	526
4174	13	533
4174	13	537
4174	13	539
4174	13	561
4174	13	564
4174	13	568
4174	13	572
4174	13	576
4174	13	582
4174	13	583
4174	13	584
4174	13	586
4174	13	588
4174	13	590
4174	13	592

* fett und kursiv (**4171**): Grenzflurstück Zone I / II

Anlage 3 - Flurstücke zum Teil in Gebietszone II

Gemarkung	Flur	Flurstück
4174	13	594
4174	13	598
4174	13	600
4174	13	601
4174	13	604
4174	13	605
4174	13	609
4174	13	610
4174	13	612
4174	13	613
4174	13	617
4174	13	618
4174	13	619
4174	13	621
4174	13	626
4174	13	627
4174	13	630
4174	13	631
4174	13	632
4174	13	635
4174	13	639
4174	13	640
4174	13	642
4174	13	644
4174	13	645
4174	13	646
4174	13	647
4174	13	648
4174	13	650
4174	13	651
4174	13	652
4174	13	653
4174	13	654
4174	13	655
4174	13	656
4174	13	657
4174	13	658
4174	13	659
4174	13	666
4174	13	669
4174	13	671
4174	13	677
4174	13	680
4174	13	682
4174	13	685
4174	13	693
4174	13	694
4174	13	696
4174	13	697
4174	13	703
4174	13	708
4174	13	709
4174	13	711
4174	13	712
4174	13	728

Gemarkung	Flur	Flurstück
4174	13	729
4174	13	730
4174	13	737
4174	13	738
4174	13	739
4174	13	745
4174	13	746
4174	13	747
4174	13	748
4174	13	751
4174	13	752
4174	13	753
4174	13	754
4174	13	756
4174	13	763
4174	13	764
4174	13	765
4174	14	51
4174	14	52
4174	14	58
4174	14	63
4174	14	68
4174	14	69
4174	14	72
4174	14	145
4174	14	149
4174	14	166
4174	14	176
4174	14	177
4174	14	178
4174	14	179
4174	14	183
4174	14	193
4174	14	196
4174	14	197
4174	14	212
4174	14	213
4174	14	220
4174	14	224
4174	14	225
4174	14	226
4174	14	227
4174	14	228
4174	14	229
4174	14	230
4174	14	231
4174	14	232
4174	14	233
4174	14	236
4174	14	238
4174	14	249
4174	14	250
4174	14	251
4174	14	252
4174	14	253

Gemarkung	Flur	Flurstück
4174	14	255
4174	14	256
4174	14	258
4174	14	271
4174	14	273
4174	14	274
4174	14	280
4174	14	281
4174	14	282
4174	14	283
4174	14	284
4174	14	289
4174	14	290
4174	14	291
4174	14	292
4174	14	293
4174	14	294
4174	14	295
4174	14	299
4174	14	301
4174	14	302
4174	14	305
4174	14	308
4174	14	309
4174	14	310
4174	14	325
4174	14	326
4174	14	327
4174	14	333
4174	14	334
4174	14	335
4174	14	336
4174	14	338
4174	14	345
4174	14	349
4174	14	352
4174	14	357
4174	14	362
4174	14	363
4174	14	364
4174	14	365
4174	14	366
4174	14	368
4174	14	369
4174	14	370
4174	14	371
4174	14	378
4174	14	380
4174	14	381
4174	14	382
4174	14	383
4174	14	384
4174	14	385
4174	14	386
4174	14	387

* fett und kursiv (**4171**): Grenzflurstück Zone I / II

Anlage 3 - Flurstücke zum Teil in Gebietszone II

Gemarkung	Flur	Flurstück
4174	14	391
4174	14	392
4174	14	393
4174	14	395
4174	14	396
4174	14	397
4174	14	400
4174	14	402
4174	15	168
4174	15	174
4174	15	184
4174	15	209
4174	15	210
4174	15	219
4174	15	222
4174	15	242
4174	15	265
4174	15	291
4174	15	294
4174	15	297
4174	15	298
4174	15	299
4174	15	307
4174	15	308
4174	15	323
4174	15	324
4174	15	325
4174	15	327
4174	15	328
4174	15	329
4174	15	330
4174	15	331
4174	15	354
4174	15	359
4174	15	374
4174	15	376
4174	15	377
4174	15	378
4174	15	379
4174	15	380
4174	15	392
4174	15	393
4174	15	405
4174	15	406
4174	15	407
4174	15	408
4174	15	410
4174	15	411
4174	15	412
4174	15	413
4174	15	414
4174	15	415
4174	15	429
4174	15	437
4174	15	450

Gemarkung	Flur	Flurstück
4174	15	489
4174	15	490
4174	15	491
4174	15	492
4174	15	497
4174	15	532
4174	15	533
4174	15	534
4174	15	535
4174	15	546
4174	15	578
4174	15	579
4174	15	580
4174	15	581
4174	15	582
4174	15	583
4174	15	587
4174	15	588
4174	15	589
4174	15	590
4174	15	591
4174	15	592
4174	15	610
4174	15	611
4174	15	612
4174	15	614
4174	15	615
4174	15	616
4174	15	617
4174	15	638
4174	15	639
4174	15	640
4174	15	644
4174	15	652
4174	15	653
4174	15	654
4174	15	658
4174	15	660
4174	15	668
4174	15	682
4174	15	683
4174	15	685
4174	15	686
4174	15	689
4174	15	690
4174	15	691
4174	15	693
4174	15	694
4174	15	695
4174	15	704
4174	15	706
4174	15	707
4174	15	708
4174	15	709
4174	15	710

Gemarkung	Flur	Flurstück
4174	15	711
4174	15	713
4174	15	714
4174	15	724
4174	15	727
4174	15	728
4174	15	729
4174	15	730
4174	15	732
4174	15	735
4174	15	736
4174	15	737
4174	15	741
4174	15	744
4174	15	747
4174	15	749
4174	15	750
4174	15	751
4174	15	757
4174	15	758
4174	15	760
4174	15	761
4174	15	770
4174	15	771
4174	15	774
4174	15	783
4174	15	809
4174	15	820
4174	15	825
4174	15	826
4174	15	827
4174	15	828
4174	15	829
4174	15	835
4174	15	836
4174	15	839
4174	15	840
4174	15	841
4174	15	843
4174	15	846
4174	15	847
4174	15	852
4174	15	853
4174	15	854
4174	15	894
4174	15	928
4174	15	929
4174	15	931
4174	15	934
4174	15	937
4174	15	938
4174	15	975
4174	15	976
4174	15	977
4174	15	978

Anlage 3 - Flurstücke zum Teil in Gebietszone II

Gemarkung	Flur	Flurstück
4174	15	979
4174	15	980
4174	15	981
4174	15	982
4174	15	990
4174	15	992
4174	15	993
4174	15	994
4174	15	995
4174	15	996
4174	15	999
4174	15	1000
4174	15	1002
4174	15	1003
4174	15	1004
4174	15	1005
4174	15	1011
4174	15	1015
4174	15	1018
4174	15	1019
4174	15	1020
4174	15	1023
4174	15	1024
4174	15	1025
4174	15	1026
4174	15	1027
4174	15	1028
4174	15	1029
4174	15	1030
4174	15	1031
4174	15	1032
4174	15	1037
4174	15	1038
4174	15	1047
4174	15	1048
4174	15	1054
4174	15	1058
4174	15	1059
4174	15	1061
4174	15	1062
4174	16	487
4174	16	595
4174	16	778
4174	16	779
4174	16	781
4174	16	783
4174	16	871
4174	16	892
4174	16	894
4174	16	900
4174	18	185
4174	18	186
4174	18	187
4174	18	193
4174	18	194

Gemarkung	Flur	Flurstück
4174	18	211
4174	18	213
4174	18	214
4174	18	222
4174	18	243
4174	18	244
4174	18	246
4174	18	247
4174	18	248
4174	18	249
4174	18	250
4174	18	273
4174	18	274
4174	18	275
4174	18	276
4174	18	278
4174	18	279
4174	18	327
4174	18	329
4174	18	331
4174	18	335
4174	18	338
4174	18	362
4174	18	363
4174	18	364
4174	18	388
4174	18	389
4174	18	393
4174	18	395
4174	18	398
4174	18	417
4174	18	418
4174	18	472
4174	18	473
4174	18	479
4174	18	523
4174	18	539
4174	18	540
4174	18	558
4174	18	572
4174	18	573
4174	18	575
4174	18	576
4174	18	577
4174	18	580
4174	18	581
4174	18	582
4174	18	595
4174	18	596
4174	18	597
4174	18	598
4174	18	614
4174	18	618
4174	18	624
4174	18	625

Gemarkung	Flur	Flurstück
4174	18	656
4174	18	658
4174	18	661
4174	18	695
4174	18	701
4174	18	707
4174	18	708
4174	18	724
4174	18	725
4174	18	727
4174	18	730
4174	18	732
4174	18	733
4174	18	735
4174	18	739
4174	18	743
4174	18	751
4174	18	752
4174	18	753
4174	18	755
4174	18	756
4174	18	757
4174	18	758
4174	18	762
4174	18	765
4174	18	768
4174	18	769
4174	18	771
4174	18	773
4174	18	781
4174	18	782
4174	18	785
4174	18	786
4174	18	787
4174	18	788
4174	18	789
4174	18	791
4174	18	793
4174	18	794
4174	18	795
4174	18	798
4174	18	801
4174	18	805
4174	18	806
4174	18	807
4174	18	808
4174	18	809
4174	18	810
4174	18	812
4174	18	814
4174	18	815
4174	18	828
4174	19	56
4174	19	81
4174	19	82

Anlage 3 - Flurstücke zum Teil in Gebietszone II

Gemarkung	Flur	Flurstück
4174	19	108
4174	19	111
4174	19	189
4174	19	197
4174	19	241
4174	19	254
4174	19	255
4174	19	257
4174	19	259
4174	19	260
4174	19	273
4174	19	274
4174	19	275
4174	19	307
4174	19	308
4174	19	309
4174	19	310
4174	19	320
4174	19	338
4174	19	342
4174	19	360
4174	19	366
4174	19	368
4174	19	369
4174	19	370
4174	19	371
4174	19	372
4174	19	373
4174	19	377
4174	19	378
4174	19	379
4174	19	380
4174	19	381
4174	19	382
4174	19	386
4174	19	388
4174	19	389
4174	19	391
4174	19	392
4174	19	393
4174	19	394
4174	19	395
4174	19	403
4174	19	404
4174	19	405
4174	19	406
4174	19	409
4174	19	411
4174	19	413
4174	19	416
4174	19	423
4174	19	424
4174	19	427
4174	19	429
4174	19	440

Gemarkung	Flur	Flurstück
4174	19	443
4174	19	456
4174	19	457
4174	19	460
4174	20	252
4174	20	263
4174	20	298
4174	21	135
4174	21	169
4174	21	170
4174	21	199
4174	21	200
4174	21	201
4174	21	202
4174	21	203
4174	21	204
4174	21	205
4174	21	206
4174	21	207
4174	21	208
4174	21	245
4174	21	283
4174	21	294
4174	21	319
4174	21	361
4174	21	362
4174	21	366
4174	21	380
4174	21	381
4174	21	383
4174	21	384
4174	21	385
4174	21	386
4174	21	387
4174	21	394
4174	21	396
4174	22	8
4174	22	170
4174	22	171
4174	22	175
4174	22	176
4174	22	241
4174	22	242
4174	22	250
4174	22	251
4174	22	252
4174	22	254
4174	22	255
4174	22	277
4174	22	291
4174	22	314
4174	22	321
4174	22	323
4174	22	324
4174	22	329

Gemarkung	Flur	Flurstück
4174	22	330
4174	22	333
4174	22	342
4174	22	344
4174	22	360
4174	22	361
4174	22	364
4174	22	365
4174	22	368
4174	22	369
4174	22	372
4174	22	373
4174	22	376
4174	22	377
4174	22	380
4174	22	381
4174	22	385
4174	22	389
4174	22	397
4174	22	407
4174	22	411
4174	22	412
4174	22	413
4174	22	414
4174	22	415
4174	22	424
4174	22	427
4174	22	434
4174	22	441
4174	22	443
4174	22	445
4174	22	446
4174	22	451
4174	22	452
4174	22	457
4174	22	458
4174	22	465
4174	22	466
4174	22	467
4174	22	471
4174	22	472
4174	22	473
4174	22	474
4174	22	479
4174	22	480
4174	22	481
4174	22	482
4174	22	483
4174	22	484
4174	22	486
4174	23	139
4174	23	140
4174	23	144
4174	23	145
4174	23	146

Anlage 3 - Flurstücke zum Teil in Gebietszone II

Gemarkung	Flur	Flurstück
4174	23	147
4174	23	148
4174	23	149
4174	23	150
4174	23	151
4174	23	153
4174	23	154
4174	23	155
4174	23	156
4174	23	157
4174	23	158
4174	23	159
4174	23	165
4174	23	166
4174	23	198
4174	23	200
4174	23	201
4174	23	208
4174	23	209
4174	23	211
4174	23	216
4174	23	223
4174	23	231
4174	23	249
4174	23	250
4174	23	251
4174	23	259
4174	23	263
4174	23	264
4174	23	295
4174	23	296
4174	23	303
4174	23	307
4174	23	335
4174	23	338
4174	23	341
4174	23	349
4174	23	350
4174	23	354
4174	23	367
4174	23	381
4174	23	382
4174	23	390
4174	23	391
4174	23	392
4174	23	394
4174	23	424
4174	23	425
4174	23	438
4174	23	446
4174	23	455
4174	23	456
4174	23	459
4174	23	464
4174	23	466

Gemarkung	Flur	Flurstück
4174	23	473
4174	23	474
4174	23	480
4174	23	482
4174	23	483
4174	23	490
4174	23	491
4174	23	494
4174	23	497
4174	23	498
4174	23	499
4174	23	503
4174	23	505
4174	23	506
4174	23	507
4174	23	508
4174	23	516
4174	23	526
4174	23	527
4174	23	547
4174	23	549
4174	23	550
4174	23	551
4174	23	552
4174	23	553
4174	23	554
4174	23	556
4174	23	558
4174	23	559
4174	23	560
4174	23	563
4174	23	566
4174	23	572
4174	23	573
4174	23	574
4174	23	575
4174	23	576
4174	23	577
4174	23	582
4174	23	583
4174	23	586
4174	23	588
4174	23	589
4174	23	590
4174	23	591
4174	23	592
4174	23	593
4174	23	598
4174	23	602
4174	23	603
4174	23	610
4174	23	611
4174	23	615
4174	23	616
4174	23	617

Gemarkung	Flur	Flurstück
4174	23	619
4174	23	620
4174	23	621
4174	23	622
4174	23	623
4174	23	624
4174	23	636
4174	23	638
4174	23	640
4174	23	641
4174	23	642
4174	23	645
4174	23	647
4174	23	652
4174	23	653
4174	23	655
4174	23	656
4174	23	657
4174	23	658
4174	23	660
4174	23	663
4174	23	665
4174	23	666
4174	23	670
4174	23	673
4174	23	680
4174	23	681
4174	23	682
4174	23	684
4174	23	685
4174	23	686
4174	23	687
4174	23	691
4174	23	692
4174	23	695
4174	23	696
4174	23	697
4174	23	698
4174	23	700
4174	23	701
4174	23	703
4174	23	704
4174	23	705
4174	23	707
4174	23	709
4174	23	710
4174	23	711
4174	23	714
4174	23	715
4174	23	718
4174	23	719
4174	23	720
4174	23	721
4174	23	725
4174	23	726

* fett und kursiv (**4171**): Grenzflurstück Zone I / II

Anlage 3 - Flurstücke zum Teil in Gebietszone II

Gemarkung	Flur	Flurstück
4174	23	727
4174	23	728
4174	23	729
4174	23	732
4174	23	733
4174	23	737
4174	23	738
4174	23	740
4174	23	741
4174	24	20
4174	24	23
4174	24	25
4174	24	27
4174	24	28
4174	24	29
4174	24	43
4174	24	91
4174	24	92
4174	24	108
4174	24	109
4174	24	112
4174	24	119
4174	24	124
4174	24	127
4174	24	132
4174	24	135
4174	24	159
4174	24	173
4174	24	179
4174	24	180
4174	24	181
4174	24	189
4174	24	195
4174	24	199
4174	24	201
4174	24	202
4174	24	210
4174	24	218
4174	24	222
4174	24	224
4174	24	226
4174	24	231
4174	24	232
4174	24	233
4174	24	234
4174	24	241
4174	24	249
4174	24	250
4174	24	253
4174	24	254
4174	24	295
4174	24	299
4174	24	300
4174	24	302
4174	24	307

Gemarkung	Flur	Flurstück
4174	24	311
4174	24	314
4174	24	315
4174	24	320
4174	24	321
4174	24	322
4174	24	323
4174	24	324
4174	24	325
4174	24	326
4174	24	327
4174	24	328
4174	24	329
4174	24	334
4174	24	335
4174	24	336
4174	24	337
4174	24	338
4174	24	339
4174	24	340
4174	24	341
4174	24	342
4174	24	345
4174	24	351
4174	24	363
4174	24	364
4174	24	367
4174	24	369
4174	24	370
4174	24	374
4174	24	385
4174	24	388
4174	24	389
4174	24	390
4174	24	391
4174	24	392
4174	24	394
4174	24	395
4174	24	397
4174	24	398
4174	24	399
4174	24	400
4174	24	401
4174	24	402
4174	24	403
4174	24	405
4174	24	406
4174	24	407
4174	24	410
4174	24	412
4174	24	413
4174	25	17
4174	25	18
4174	25	28
4174	25	34

Gemarkung	Flur	Flurstück
4174	25	37
4174	25	42
4174	25	43
4174	25	49
4174	25	50
4174	25	52
4174	25	53
4174	25	54
4174	25	55
4174	25	58
4174	25	59
4174	25	60
4174	25	61
4174	25	62
4174	25	63
4174	25	64
4174	25	65
4174	25	66
4174	25	67
4174	25	69
4174	25	70
4174	25	71
4174	25	72
4174	25	80
4174	25	81
4174	25	90
4174	25	91
4174	25	92
4174	25	107
4174	25	108
4174	25	109
4174	25	110
4174	25	118
4174	25	119
4174	25	127
4174	25	136
4174	25	137
4174	25	138
4174	25	140
4174	25	141
4174	25	142
4174	25	148
4174	25	151
4174	25	152
4174	25	153
4174	25	154
4174	25	155
4174	25	156
4174	25	164
4174	25	165
4174	25	166
4174	25	167
4174	25	184
4174	25	185
4174	25	186

Anlage 3 - Flurstücke zum Teil in Gebietszone II

Gemarkung	Flur	Flurstück
4174	25	200
4174	25	201
4174	25	202
4174	25	207
4174	25	212
4174	25	218
4174	25	219
4174	25	220
4174	25	221
4174	25	222
4174	25	223
4174	25	224
4174	25	246
4174	25	248
4174	25	249
4174	25	251
4174	25	252
4174	25	254
4174	25	255
4174	25	256
4174	25	283
4174	25	285
4174	25	288
4174	25	289
4174	25	290
4174	25	304
4174	25	306
4174	25	309
4174	25	328
4174	25	338
4174	25	343
4174	25	380
4174	25	381
4174	25	382
4174	25	386
4174	25	387
4174	25	388
4174	25	392
4174	25	393
4174	25	398
4174	25	401
4174	25	402
4174	25	407
4174	25	408
4174	25	415
4174	25	432
4174	25	435
4174	25	437
4174	25	439
4174	25	441
4174	25	443
4174	25	445
4174	25	461
4174	25	468
4174	25	469

Gemarkung	Flur	Flurstück
4174	25	476
4174	25	486
4174	25	487
4174	25	491
4174	25	492
4174	25	512
4174	25	514
4174	25	515
4174	25	524
4174	25	525
4174	25	533
4174	25	546
4174	25	547
4174	25	548
4174	25	571
4174	25	572
4174	25	573
4174	25	574
4174	25	575
4174	25	576
4174	25	582
4174	25	599
4174	25	600
4174	25	605
4174	25	609
4174	25	618
4174	25	620
4174	25	621
4174	25	631
4174	25	632
4174	25	635
4174	25	639
4174	25	648
4174	25	651
4174	25	653
4174	25	659
4174	25	660
4174	25	661
4174	25	677
4174	25	679
4174	25	680
4174	25	681
4174	25	683
4174	25	684
4174	25	686
4174	25	687
4174	25	689
4174	25	690
4174	25	691
4174	25	692
4174	25	693
4174	25	694
4174	25	695
4174	25	696
4174	25	698

Gemarkung	Flur	Flurstück
4174	25	699
4174	25	700
4174	25	703
4174	25	704
4174	25	706
4174	25	708
4174	25	709
4174	25	715
4174	25	717
4174	25	719
4174	25	721
4174	25	727
4174	25	729
4174	25	731
4174	25	733
4174	25	735
4174	25	737
4174	25	739
4174	25	744
4174	25	749
4174	25	750
4174	25	751
4174	25	753
4174	25	760
4174	25	763
4174	25	764
4174	25	769
4174	25	774
4174	25	778
4174	25	779
4174	25	780
4174	25	784
4174	25	785
4174	25	793
4174	25	798
4174	25	799
4174	25	804
4174	25	812
4174	25	813
4174	25	816
4174	25	818
4174	25	819
4174	25	820
4174	25	821
4174	25	826
4174	25	827
4174	25	830
4174	25	833
4174	25	838
4174	25	839
4174	25	840
4174	25	841
4174	25	842
4174	25	845
4174	25	846

Anlage 3 - Flurstücke zum Teil in Gebietszone II

Gemarkung	Flur	Flurstück
4174	25	847
4174	25	849
4174	25	850
4174	25	852
4174	25	855
4174	25	861
4174	25	877
4174	25	878
4174	25	886
4174	25	887
4174	25	888
4174	25	890
4174	25	892
4174	25	893
4174	25	894
4174	25	897
4174	25	899
4174	25	900
4174	25	902
4174	25	905
4174	25	908
4174	25	911
4174	25	912
4174	25	915
4174	25	917
4174	25	919
4174	25	920
4174	25	922
4174	25	923
4174	25	925
4174	25	926
4174	25	937
4174	25	938
4174	25	939
4174	25	941
4174	25	944
4174	25	945
4174	25	947
4174	25	953
4174	25	954
4174	25	955
4174	25	970
4174	25	974
4174	25	975
4174	25	979
4174	25	980
4174	25	981
4174	25	982
4174	25	983
4174	25	985
4174	25	986
4174	25	987
4174	25	990
4174	25	991
4174	25	992

Gemarkung	Flur	Flurstück
4174	25	993
4174	25	994
4175	7	7
4175	7	8
4175	7	9
4175	7	10
4175	7	11
4175	7	12
4175	7	13
4175	7	14
4175	7	15
4175	7	16
4175	7	17
4175	7	18
4175	7	19
4175	7	20
4175	7	21
4175	7	35
4175	7	36
4175	7	37
4175	7	38
4175	7	218
4175	7	219
4175	7	220
4175	7	221
4175	7	223
4175	7	250
4175	7	261
4175	7	269
4175	7	296
4175	7	305
4175	7	306
4175	7	328
4175	7	336
4175	7	338
4175	7	356
4175	7	358
4175	7	360
4175	7	362
4175	7	364
4175	7	373
4175	7	375
4175	7	392
4175	7	394
4175	7	398
4175	7	403
4175	7	404
4175	7	406
4175	7	407
4175	7	408
4175	7	409
4175	7	410
4175	7	411
4175	7	418
4175	7	419

Gemarkung	Flur	Flurstück
4175	7	434
4175	7	437
4175	7	454
4175	7	455
4175	7	460
4175	7	461
4175	7	463
4175	7	464
4175	7	495
4175	7	499
4175	7	504
4175	7	507
4175	7	515
4175	7	526
4175	7	582
4175	7	584
4175	7	585
4175	7	586
4175	7	587
4175	7	588
4175	7	590
4175	7	591
4175	7	599
4175	7	601
4175	7	602
4175	7	604
4175	7	605
4175	7	606
4175	7	607
4175	7	608
4175	7	610
4175	7	611
4175	7	612
4175	7	613
4175	7	614
4175	7	615
4175	7	616
4175	7	617
4175	7	618
4175	7	622
4175	7	636
4175	7	639
4175	7	640
4175	7	650
4175	7	653
4175	8	13
4175	8	44
4175	8	199
4175	8	212
4175	8	222
4175	8	223
4175	8	234
4175	8	248
4175	8	249
4175	8	250

Anlage 3 - Flurstücke zum Teil in Gebietszone II

Gemarkung	Flur	Flurstück
4175	8	251
4175	8	253
4175	8	254
4175	8	255
4175	8	261
4175	8	262
4175	8	264
4175	8	265
4175	8	266
4175	8	267
4175	8	268
4175	8	270
4175	8	272
4175	8	275
4175	8	277
4175	8	279
4175	8	282
4175	8	283
4175	8	284
4175	13	239
4175	13	241
4175	13	242
4175	13	243
4175	13	247
4175	13	248
4175	13	249
4175	13	253
4175	13	258
4175	13	259
4175	13	260
4175	13	261
4175	13	282
4175	13	295
4175	13	296
4175	13	297
4175	13	300
4175	13	301
4175	13	337
4175	13	375
4175	13	405
4175	13	408
4175	13	430
4175	13	433
4175	13	434
4175	13	435
4175	13	440
4175	13	445
4175	13	483
4175	13	502
4175	13	531
4175	13	536
4175	13	537
4175	13	541
4175	13	542
4175	13	568

Gemarkung	Flur	Flurstück
4175	13	569
4175	13	570
4175	13	571
4175	13	572
4175	13	573
4175	13	575
4175	13	576
4175	13	577
4175	13	593
4175	13	594
4175	13	595
4175	13	599
4175	13	600
4175	13	603
4175	13	609
4175	13	616
4175	13	624
4175	13	649
4175	13	669
4175	13	676
4175	13	677
4175	13	694
4175	13	704
4175	13	725
4175	13	749
4175	13	764
4175	13	765
4175	13	766
4175	13	767
4175	13	768
4175	13	777
4175	13	780
4175	13	801
4175	13	804
4175	13	805
4175	13	815
4175	13	817
4175	13	866
4175	13	867
4175	13	868
4175	13	874
4175	13	879
4175	13	881
4175	13	896
4175	13	897
4175	13	905
4175	13	963
4175	13	968
4175	13	972
4175	13	976
4175	13	977
4175	13	980
4175	13	981
4175	13	984
4175	13	986

Gemarkung	Flur	Flurstück
4175	13	987
4175	13	1006
4175	13	1008
4175	13	1030
4175	13	1039
4175	13	1040
4175	13	1041
4175	13	1047
4175	13	1071
4175	13	1072
4175	13	1073
4175	13	1079
4175	13	1080
4175	13	1085
4175	13	1086
4175	13	1087
4175	13	1088
4175	13	1096
4175	13	1098
4175	13	1102
4175	13	1124
4175	13	1125
4175	13	1132
4175	13	1143
4175	13	1146
4175	13	1147
4175	13	1148
4175	13	1150
4175	13	1151
4175	13	1157
4175	13	1160
4175	13	1161
4175	13	1164
4175	13	1165
4175	13	1166
4175	13	1168
4175	13	1172
4175	13	1174
4175	13	1176
4175	13	1177
4175	13	1179
4175	13	1180
4175	13	1181
4175	13	1182
4175	13	1183
4175	14	480
4175	14	482
4175	14	484
4175	14	506
4175	14	560
4175	14	571
4175	14	572
4175	14	607
4175	14	608
4175	14	609

* fett und kursiv (**4171**): Grenzflurstück Zone I / II

Anlage 3 - Flurstücke zum Teil in Gebietszone II

Gemarkung	Flur	Flurstück
4175	14	613
4175	14	614
4175	14	616
4175	14	617
4175	14	618
4175	14	620
4175	14	640
4175	14	641
4175	14	642
4175	14	643
4175	14	650
4175	14	651
4175	14	652
4175	14	689
4175	14	692
4175	14	693
4175	14	694
4175	14	774
4175	14	775
4175	14	776
4175	14	779
4175	14	780
4175	14	781
4175	14	783
4175	14	784
4175	14	785
4175	14	795
4175	14	797
4175	14	798
4175	14	801
4175	14	802
4175	14	803
4175	14	805
4175	14	808
4175	14	811
4175	14	812
4175	14	815
4175	14	816
4175	14	819
4175	14	820
4175	14	823
4175	14	824
4175	14	827
4175	14	841
4175	14	857
4175	14	858
4175	14	881
4175	14	915
4175	14	993
4175	14	1040
4175	14	1041
4175	14	1055
4175	14	1081
4175	14	1082
4175	14	1085

Gemarkung	Flur	Flurstück
4175	14	1090
4175	14	1094
4175	14	1095
4175	14	1096
4175	14	1098
4175	14	1102
4175	14	1103
4175	14	1113
4175	14	1114
4175	14	1115
4175	14	1116
4175	14	1117
4175	14	1119
4175	14	1120
4175	14	1122
4175	14	1157
4175	14	1162
4175	14	1166
4175	14	1167
4175	14	1168
4175	14	1169
4175	14	1171
4175	14	1172
4175	14	1181
4175	14	1184
4175	14	1185
4175	14	1186
4175	14	1206
4175	14	1223
4175	14	1224
4175	14	1225
4175	14	1226
4175	14	1229
4175	14	1230
4175	14	1236
4175	14	1247
4175	14	1248
4175	14	1249
4175	14	1250
4175	14	1251
4175	14	1274
4175	14	1283
4175	14	1295
4175	14	1296
4175	14	1305
4175	14	1340
4175	14	1341
4175	14	1344
4175	14	1345
4175	14	1346
4175	14	1349
4175	14	1356
4175	14	1371
4175	14	1372
4175	14	1373

Gemarkung	Flur	Flurstück
4175	14	1374
4175	14	1375
4175	14	1379
4175	14	1380
4175	14	1385
4175	14	1386
4175	14	1423
4175	14	1435
4175	14	1449
4175	14	1450
4175	14	1454
4175	14	1455
4175	14	1463
4175	14	1484
4175	14	1501
4175	14	1502
4175	14	1503
4175	14	1504
4175	14	1505
4175	14	1512
4175	14	1521
4175	14	1523
4175	14	1549
4175	14	1550
4175	14	1551
4175	14	1559
4175	14	1573
4175	14	1574
4175	14	1578
4175	14	1581
4175	14	1582
4175	14	1601
4175	14	1602
4175	14	1603
4175	14	1605
4175	14	1606
4175	14	1607
4175	14	1620
4175	14	1621
4175	14	1622
4175	14	1623
4175	14	1624
4175	14	1625
4175	14	1626
4175	14	1627
4175	14	1641
4175	14	1646
4175	14	1654
4175	14	1656
4175	14	1680
4175	14	1681
4175	14	1699
4175	14	1701
4175	14	1721
4175	14	1723

* fett und kursiv (**4171**): Grenzflurstück Zone I / II

Anlage 3 - Flurstücke zum Teil in Gebietszone II

Gemarkung	Flur	Flurstück
4175	14	1743
4175	14	1744
4175	14	1750
4175	14	1751
4175	14	1766
4175	14	1771
4175	14	1777
4175	14	1800
4175	14	1802
4175	14	1804
4175	14	1805
4175	14	1806
4175	14	1807
4175	14	1809
4175	14	1810
4175	14	1811
4175	14	1812
4175	14	1822
4175	14	1842
4175	14	1846
4175	14	1856
4175	14	1878
4175	14	1886
4175	14	1888
4175	14	1890
4175	14	1900
4175	14	1901
4175	14	1902
4175	14	1918
4175	14	1950
4175	14	1953
4175	14	1954
4175	14	1961
4175	14	1964
4175	14	1965
4175	14	1984
4175	14	1988
4175	14	1993
4175	14	1995
4175	14	1997
4175	14	1998
4175	14	2002
4175	14	2004
4175	14	2006
4175	14	2007
4175	14	2009
4175	14	2010
4175	14	2011
4175	14	2012
4175	14	2023
4175	14	2024
4175	14	2025
4175	14	2026
4175	14	2030
4175	14	2031

Gemarkung	Flur	Flurstück
4175	14	2039
4175	14	2040
4175	14	2041
4175	14	2042
4175	14	2043
4175	14	2051
4175	14	2057
4175	14	2063
4175	14	2071
4175	14	2073
4175	14	2074
4175	14	2078
4175	14	2084
4175	14	2120
4175	14	2129
4175	14	2130
4175	14	2172
4175	14	2173
4175	14	2177
4175	14	2178
4175	14	2192
4175	14	2199
4175	14	2202
4175	14	2211
4175	14	2218
4175	14	2231
4175	14	2232
4175	14	2233
4175	14	2234
4175	14	2237
4175	14	2238
4175	14	2239
4175	14	2243
4175	14	2251
4175	14	2256
4175	14	2257
4175	14	2262
4175	14	2265
4175	14	2271
4175	14	2272
4175	14	2281
4175	14	2283
4175	14	2285
4175	14	2287
4175	14	2291
4175	14	2294
4175	14	2295
4175	14	2297
4175	14	2299
4175	14	2308
4175	14	2309
4175	14	2310
4175	14	2311
4175	14	2312
4175	14	2314

Gemarkung	Flur	Flurstück
4175	14	2316
4175	14	2317
4175	14	2318
4175	14	2319
4175	14	2320
4175	14	2321
4175	14	2322
4175	14	2323
4175	14	2324
4175	14	2325
4175	14	2328
4175	14	2329
4175	14	2330
4175	14	2331
4175	14	2333
4175	14	2336
4175	14	2337
4175	14	2338
4175	14	2339
4175	14	2347
4175	14	2348
4175	14	2349
4175	14	2350
4175	14	2351
4175	14	2353
4175	14	2354
4175	14	2363
4175	14	2364
4175	14	2365
4175	14	2366
4175	14	2367
4175	14	2369
4175	14	2377
4175	14	2379
4175	14	2380
4175	14	2383
4175	14	2410
4175	14	2411
4175	14	2412
4175	14	2413
4175	14	2414
4175	14	2415
4175	14	2416
4175	14	2417
4175	14	2418
4175	14	2419
4175	14	2422
4175	14	2423
4175	14	2426
4175	14	2427
4175	14	2428
4175	14	2429
4175	14	2435
4175	14	2439
4175	14	2440

* fett und kursiv (**4171**): Grenzflurstück Zone I / II

Anlage 3 - Flurstücke zum Teil in Gebietszone II

Gemarkung	Flur	Flurstück
4175	14	2441
4175	14	2442
4175	14	2443
4175	14	2444
4175	14	2446
4175	14	2447
4175	14	2451
4175	14	2452
4175	14	2453
4175	14	2454
4175	14	2455
4175	14	2456
4175	14	2457
4175	14	2459
4175	14	2460
4175	14	2461
4175	14	2462
4175	14	2465
4175	14	2466
4175	14	2467
4175	14	2468
4175	14	2469
4175	14	2473
4175	14	2474
4175	14	2485
4175	14	2486
4175	14	2487
4175	14	2488
4175	14	2489
4175	14	2490
4175	14	2491
4175	14	2506
4175	14	2507
4175	14	2508
4175	14	2509
4175	14	2515
4175	14	2516
4175	14	2521
4175	14	2522
4175	14	2529
4175	14	2530
4175	14	2532
4175	14	2542
4175	14	2544
4175	14	2545
4175	14	2546
4175	14	2547
4175	14	2548
4175	14	2549
4175	14	2550
4175	14	2551
4175	14	2552
4175	14	2553
4175	14	2554
4175	14	2556

Gemarkung	Flur	Flurstück
4175	14	2557
4175	14	2558
4175	14	2559
4175	14	2560
4175	14	2573
4175	14	2580
4175	14	2583
4175	14	2585
4175	14	2587
4175	14	2589
4175	14	2593
4175	14	2594
4175	14	2609
4175	14	2615
4175	14	2626
4175	14	2649
4175	14	2652
4175	14	2655
4175	14	2661
4175	14	2666
4175	14	2667
4175	14	2676
4175	14	2677
4175	14	2678
4175	14	2681
4175	14	2694
4175	14	2706
4175	14	2709
4175	14	2712
4175	14	2718
4175	14	2725
4175	14	2726
4175	14	2727
4175	14	2728
4175	14	2729
4175	14	2730
4175	14	2731
4175	14	2732
4175	14	2733
4175	14	2734
4175	14	2735
4175	14	2736
4175	14	2737
4175	14	2738
4175	14	2762
4175	14	2763
4175	14	2767
4175	14	2772
4175	14	2773
4175	14	2775
4175	14	2791
4175	14	2800
4175	14	2801
4175	14	2806
4175	14	2807

Gemarkung	Flur	Flurstück
4175	14	2812
4175	14	2819
4175	14	2826
4175	14	2830
4175	14	2831
4175	14	2844
4175	14	2895
4175	14	2896
4175	14	2897
4175	14	2917
4175	14	2921
4175	14	2923
4175	14	2929
4175	14	2938
4175	14	2939
4175	14	2940
4175	14	2941
4175	14	2942
4175	14	2943
4175	14	2944
4175	14	2963
4175	14	2964
4175	14	2966
4175	14	2967
4175	14	2968
4175	14	2973
4175	14	2976
4175	14	2979
4175	14	2980
4175	14	2982
4175	14	3036
4175	14	3037
4175	14	3038
4175	14	3039
4175	14	3043
4175	14	3045
4175	14	3046
4175	14	3049
4175	14	3052
4175	14	3053
4175	14	3054
4175	14	3056
4175	14	3057
4175	14	3058
4175	14	3061
4175	14	3062
4175	14	3065
4175	14	3066
4175	14	3067
4175	14	3070
4175	14	3071
4175	14	3072
4175	14	3075
4175	14	3077
4175	14	3078

* fett und kursiv (**4171**): Grenzflurstück Zone I / II

Anlage 3 - Flurstücke zum Teil in Gebietszone II

Gemarkung	Flur	Flurstück
4175	14	3080
4175	14	3085
4175	14	3086
4175	14	3088
4175	14	3091
4175	14	3093
4175	14	3094
4175	14	3097
4175	14	3098
4175	14	3099
4175	14	3100
4175	14	3108
4175	14	3112
4175	14	3117
4175	14	3123
4175	14	3124
4175	14	3125
4175	14	3126
4175	14	3145
4175	14	3146
4175	14	3147
4175	14	3191
4175	14	3194
4175	14	3199
4175	14	3201
4175	14	3203
4175	14	3204
4175	14	3206
4175	14	3208
4175	14	3209
4175	14	3211
4175	14	3215
4175	14	3217
4175	14	3223
4175	14	3224
4175	14	3226
4175	14	3228
4175	14	3236
4175	14	3238
4175	14	3240
4175	14	3243
4175	14	3245
4175	14	3248
4175	14	3250
4175	14	3255
4175	14	3266
4175	14	3268
4175	14	3269
4175	14	3270
4175	14	3272
4175	14	3273
4175	14	3275
4175	14	3291
4175	14	3292
4175	14	3294

Gemarkung	Flur	Flurstück
4175	14	3301
4175	14	3303
4175	14	3304
4175	14	3306
4175	14	3309
4175	14	3311
4175	14	3312
4175	14	3313
4175	14	3314
4175	14	3315
4175	14	3316
4175	14	3317
4175	14	3318
4175	14	3320
4175	14	3321
4175	14	3322
4175	14	3323
4175	14	3324
4175	14	3325
4175	14	3326
4175	14	3327
4175	15	110
4175	15	111
4175	15	112
4175	15	113
4175	15	114
4175	15	115
4175	15	116
4175	15	117
4175	15	118
4175	15	120
4175	15	132
4175	15	133
4175	15	138
4175	15	144
4175	15	177
4175	15	182
4175	15	216
4175	15	217
4175	15	218
4175	15	219
4175	15	221
4175	15	233
4175	15	240
4175	15	243
4175	15	253
4175	15	260
4175	15	282
4175	15	283
4175	15	284
4175	15	332
4175	15	335
4175	15	336
4175	15	337
4175	15	338

Gemarkung	Flur	Flurstück
4175	15	339
4175	15	340
4175	15	341
4175	15	342
4175	15	375
4175	15	378
4175	15	380
4175	15	381
4175	15	382
4175	15	389
4175	15	390
4175	15	404
4175	15	405
4175	15	406
4175	15	411
4175	15	420
4175	15	433
4175	15	434
4175	15	435
4175	15	436
4175	15	437
4175	15	441
4175	15	471
4175	15	489
4175	15	513
4175	15	514
4175	15	518
4175	15	520
4175	15	532
4175	15	534
4175	15	536
4175	15	537
4175	15	538
4175	15	558
4175	15	559
4175	15	560
4175	15	565
4175	15	568
4175	15	580
4175	15	581
4175	15	582
4175	15	583
4175	15	594
4175	15	595
4175	15	603
4175	15	609
4175	15	615
4175	15	622
4175	15	625
4175	15	691
4175	15	702
4175	15	704
4175	15	722
4175	15	723
4175	15	724

* fett und kursiv (**4171**): Grenzflurstück Zone I / II

Anlage 3 - Flurstücke zum Teil in Gebietszone II

Gemarkung	Flur	Flurstück
4175	15	731
4175	15	732
4175	15	742
4175	15	764
4175	15	772
4175	15	774
4175	15	783
4175	15	872
4175	15	882
4175	15	884
4175	15	885
4175	15	886
4175	15	888
4175	15	907
4175	15	908
4175	15	913
4175	15	914
4175	15	934
4175	15	941
4175	15	951
4175	15	962
4175	15	963
4175	15	972
4175	15	973
4175	15	975
4175	15	977
4175	15	978
4175	15	979
4175	15	980
4175	15	981
4175	15	982
4175	15	992
4175	15	996
4175	15	1032
4175	15	1046
4175	15	1057
4175	15	1058
4175	15	1088
4175	15	1104
4175	15	1105
4175	15	1106
4175	15	1119
4175	15	1120
4175	15	1128
4175	15	1130
4175	15	1131
4175	15	1145
4175	15	1148
4175	15	1157
4175	15	1186
4175	15	1187
4175	15	1189
4175	15	1190
4175	15	1193
4175	15	1194

Gemarkung	Flur	Flurstück
4175	15	1197
4175	15	1198
4175	15	1200
4175	15	1201
4175	15	1215
4175	15	1228
4175	15	1240
4175	15	1249
4175	15	1250
4175	15	1251
4175	15	1252
4175	15	1254
4175	15	1255
4175	15	1271
4175	15	1282
4175	15	1283
4175	15	1284
4175	15	1351
4175	15	1357
4175	15	1364
4175	15	1409
4175	15	1410
4175	15	1411
4175	15	1415
4175	15	1416
4175	15	1417
4175	15	1418
4175	15	1419
4175	15	1420
4175	15	1421
4175	15	1430
4175	15	1431
4175	15	1443
4175	15	1444
4175	15	1446
4175	15	1447
4175	15	1470
4175	15	1474
4175	15	1481
4175	15	1485
4175	15	1489
4175	15	1493
4175	15	1495
4175	15	1500
4175	15	1502
4175	15	1503
4175	15	1530
4175	15	1532
4175	15	1535
4175	15	1539
4175	15	1545
4175	15	1576
4175	15	1580
4175	15	1584
4175	15	1585

Gemarkung	Flur	Flurstück
4175	15	1587
4175	15	1589
4175	15	1590
4175	15	1591
4175	15	1597
4175	15	1606
4175	15	1608
4175	15	1625
4175	15	1629
4175	15	1679
4175	15	1680
4175	15	1684
4175	15	1685
4175	15	1686
4175	15	1687
4175	15	1688
4175	15	1690
4175	15	1694
4175	15	1695
4175	15	1696
4175	15	1697
4175	15	1698
4175	15	1699
4175	15	1700
4175	15	1704
4175	15	1706
4175	15	1707
4175	15	1708
4175	15	1709
4175	15	1710
4175	15	1711
4175	15	1712
4175	15	1713
4175	15	1714
4175	15	1716
4175	15	1730
4175	15	1731
4175	15	1732
4175	15	1733
4175	15	1734
4175	15	1735
4175	15	1736
4175	15	1737
4175	15	1739
4175	15	1741
4175	15	1744
4175	15	1745
4175	15	1748
4175	15	1749
4175	15	1750
4175	15	1751
4175	15	1757
4175	15	1758
4175	15	1770
4175	15	1773

Anlage 3 - Flurstücke zum Teil in Gebietszone II

Gemarkung	Flur	Flurstück
4175	15	1820
4175	15	1823
4175	15	1837
4175	15	1845
4175	15	1852
4175	15	1856
4175	15	1865
4175	15	1879
4175	15	1880
4175	15	1881
4175	15	1882
4175	15	1883
4175	15	1884
4175	15	1888
4175	15	1895
4175	15	1896
4175	15	1897
4175	15	1941
4175	15	1942
4175	15	1944
4175	15	1945
4175	15	1946
4175	15	1947
4175	15	1974
4175	15	1975
4175	15	1991
4175	15	2006
4175	15	2008
4175	15	2011
4175	15	2014
4175	15	2017
4175	15	2019
4175	15	2026
4175	15	2049
4175	15	2084
4175	15	2087
4175	15	2088
4175	15	2104
4175	15	2105
4175	15	2106
4175	15	2107
4175	15	2108
4175	15	2110
4175	15	2111
4175	15	2120
4175	15	2124
4175	15	2130
4175	15	2131
4175	15	2132
4175	15	2141
4175	15	2142
4175	15	2155
4175	15	2162
4175	15	2163
4175	15	2164

Gemarkung	Flur	Flurstück
4175	15	2165
4175	15	2200
4175	15	2201
4175	15	2203
4175	15	2205
4175	15	2206
4175	15	2209
4175	15	2210
4175	15	2211
4175	15	2212
4175	15	2213
4175	15	2214
4175	15	2223
4175	15	2224
4175	15	2225
4175	15	2226
4175	15	2229
4175	15	2230
4175	15	2231
4175	15	2234
4175	15	2235
4175	15	2240
4175	15	2241
4175	15	2243
4175	15	2245
4175	15	2246
4175	15	2249
4175	15	2250
4175	15	2251
4175	15	2252
4175	15	2253
4175	15	2254
4175	15	2255
4175	15	2256
4175	15	2257
4175	15	2258
4175	15	2259
4175	15	2260
4175	15	2261
4175	15	2262
4175	15	2267
4175	15	2271
4175	15	2272
4175	15	2273
4175	15	2274
4175	15	2275
4175	15	2288
4175	15	2289
4175	15	2301
4175	15	2302
4175	15	2308
4175	15	2313
4175	15	2314
4175	15	2315
4175	15	2330

Gemarkung	Flur	Flurstück
4175	15	2331
4175	15	2332
4175	15	2333
4175	15	2339
4175	15	2341
4175	15	2343
4175	15	2345
4175	15	2347
4175	15	2349
4175	15	2351
4175	15	2353
4175	15	2359
4175	15	2361
4175	15	2363
4175	15	2365
4175	15	2367
4175	15	2369
4175	15	2375
4175	15	2376
4175	15	2377
4175	15	2378
4175	15	2381
4175	15	2388
4175	15	2389
4175	15	2392
4175	15	2393
4175	15	2394
4175	15	2395
4175	15	2396
4175	15	2397
4175	15	2399
4175	15	2409
4175	15	2410
4175	15	2411
4175	15	2416
4175	15	2417
4175	15	2418
4175	15	2419
4175	15	2423
4175	15	2424
4175	15	2426
4175	15	2427
4175	15	2432
4175	15	2433
4175	15	2434
4175	15	2435
4175	15	2437
4175	15	2438
4175	15	2442
4175	15	2443
4175	15	2444
4175	16	160
4175	16	161
4175	16	179
4175	16	181

* fett und kursiv (**4171**): Grenzflurstück Zone I / II

Anlage 3 - Flurstücke zum Teil in Gebietszone II

Gemarkung	Flur	Flurstück
4175	16	182
4175	16	183
4175	16	184
4175	16	185
4175	16	187
4175	16	188
4175	16	189
4175	16	205
4175	16	206
4175	16	217
4175	16	385
4175	16	386
4175	16	530
4175	16	539
4175	16	547
4175	16	548
4175	16	549
4175	16	554
4175	16	574
4175	16	575
4175	16	625
4175	16	639
4175	16	644
4175	16	645
4175	16	646
4175	16	647
4175	16	648
4175	16	649
4175	16	650
4175	16	651
4175	16	652
4175	16	654
4175	16	668
4175	16	669
4175	16	678
4175	16	679
4175	16	684
4175	16	685
4175	16	686
4175	16	687
4175	16	688
4175	16	689
4175	16	701
4175	16	702
4175	16	703
4175	16	704
4175	16	711
4175	16	715
4175	16	719
4175	16	720
4175	16	721
4175	16	722
4175	16	733
4175	16	734
4175	16	736

Gemarkung	Flur	Flurstück
4175	16	739
4175	16	746
4175	16	747
4175	16	748
4175	16	750
4175	16	752
4175	16	753
4175	16	760
4175	16	761
4175	16	765
4175	16	766
4175	16	767
4175	16	768
4175	16	769
4175	16	770
4175	16	771
4175	16	787
4175	16	788
4175	16	793
4175	16	799
4175	16	800
4175	16	801
4175	16	802
4175	16	803
4175	16	804
4175	16	805
4175	16	806
4175	16	817
4175	16	818
4175	16	820
4175	16	821
4175	16	845
4175	16	846
4175	16	847
4175	16	848
4175	16	863
4175	16	864
4175	16	865
4175	16	874
4175	16	875
4175	16	876
4175	16	877
4175	16	878
4175	16	879
4175	16	880
4175	16	883
4175	16	886
4175	16	888
4175	16	889
4175	16	890
4175	16	891
4175	16	898
4175	16	899
4175	16	900
4175	16	903

Gemarkung	Flur	Flurstück
4175	16	922
4175	16	923
4175	16	938
4175	16	939
4175	18	94
4175	18	96
4175	18	99
4175	18	100
4175	18	101
4175	18	103
4175	18	124
4175	18	125
4175	18	127
4175	18	129
4175	18	130
4175	18	131
4175	18	132
4175	18	133
4175	18	134
4175	18	135
4175	18	138
4175	18	139
4175	18	144
4175	18	145
4175	18	230
4175	18	232
4175	18	234
4175	18	237
4175	18	238
4175	18	240
4175	18	241
4175	18	258
4175	18	259
4175	18	297
4175	18	298
4175	18	301
4175	18	303
4175	18	312
4175	18	315
4175	18	320
4175	18	324
4175	18	329
4175	18	332
4175	18	337
4175	18	338
4175	18	342
4175	18	344
4175	18	346
4175	18	350
4175	18	351
4175	18	352
4175	18	353
4175	18	356
4175	18	358
4175	18	386

Anlage 3 - Flurstücke zum Teil in Gebietszone II

Gemarkung	Flur	Flurstück
4175	18	387
4175	18	388
4175	18	389
4175	18	390
4175	18	391
4175	18	392
4175	18	393
4175	18	407
4175	18	414
4175	18	415
4175	18	417
4175	18	418
4175	18	428
4175	18	429
4175	18	439
4175	18	440
4175	18	441
4175	19	182
4175	19	188
4175	19	191
4175	20	94
4175	20	95
4175	20	225
4175	20	226
4175	20	227
4175	20	228
4175	20	230
4175	20	231
4175	20	232
4175	20	233
4175	20	234
4175	20	313
4175	20	358
4175	20	468
4175	20	497
4175	20	498
4175	20	499
4175	20	500
4175	20	501
4175	20	534
4175	20	590
4175	20	618
4175	20	650
4175	20	657
4175	20	668
4175	20	670
4175	20	672
4175	20	673
4175	20	674
4175	20	675
4175	20	676
4175	20	706
4175	20	707
4175	20	718
4175	20	719

Gemarkung	Flur	Flurstück
4175	20	726
4175	20	727
4175	20	752
4175	20	768
4175	20	771
4175	20	782
4175	20	784
4175	20	787
4175	20	804
4175	20	808
4175	20	809
4175	20	840
4175	20	841
4175	20	842
4175	20	843
4175	20	844
4175	20	849
4175	20	853
4175	20	854
4175	20	855
4175	20	860
4175	20	861
4175	21	5
4175	21	7
4175	21	14
4175	21	19
4175	21	59
4175	21	69
4175	21	73
4175	21	74
4175	21	75
4175	21	87
4175	21	88
4175	21	89
4175	21	92
4175	21	93
4175	21	95
4175	21	102
4175	21	103
4175	21	104
4175	21	105
4175	21	106
4175	21	107
4175	21	108
4175	21	119
4175	21	121
4175	21	123
4175	21	131
4175	21	133
4175	21	136
4175	21	137
4175	21	138
4175	21	139
4175	21	152
4175	21	155

Gemarkung	Flur	Flurstück
4175	21	156
4175	21	157
4175	21	159
4175	21	160
4175	21	161
4175	21	163
4175	21	164
4175	21	176
4175	21	178
4175	21	179
4175	21	182
4175	21	183
4175	21	184
4175	21	185
4175	21	189
4175	21	190
4175	21	191
4175	21	192
4175	21	193
4175	21	194
4175	21	195
4175	21	203
4175	21	206
4175	21	207
4175	21	210
4175	21	211
4175	21	212
4175	21	213
4175	21	214
4175	21	215
4175	21	216
4175	21	219
4175	21	220
4175	21	222
4175	21	223
4175	21	224
4175	21	225
4175	21	227
4175	22	45
4175	22	215
4175	22	219
4175	22	227
4175	25	12
4175	25	13
4175	25	16
4175	25	46
4175	25	49
4175	25	51
4175	25	52
4175	25	53
4175	25	54
4175	25	55
4175	25	56
4175	25	67
4175	25	68

* fett und kursiv (**4171**): Grenzflurstück Zone I / II

Anlage 3 - Flurstücke zum Teil in Gebietszone II

Gemarkung	Flur	Flurstück
4175	25	69
4175	25	70
4175	25	71
4175	25	72
4175	25	73
4175	25	89
4175	25	90
4175	25	112
4175	25	119
4175	25	120
4175	25	141
4175	25	142
4175	25	149
4175	25	150
4175	25	151
4175	25	152
4175	25	153
4175	25	154
4175	25	155
4175	25	156
4175	25	157
4175	25	159
4175	25	160
4175	25	163
4175	25	164
4175	25	165
4175	25	166
4175	25	167
4175	25	168
4175	25	186
4175	25	196
4175	25	198
4175	25	199
4175	25	200
4175	25	201
4175	25	205
4175	25	216
4175	25	219
4175	25	220
4175	25	226
4175	25	227
4175	25	228
4175	25	231
4175	25	232
4175	25	237
4175	25	238
4175	25	243
4175	26	96
4175	26	97
4175	26	99
4175	26	252
4176	1	460
4176	1	462
4176	1	463
4176	1	547

Gemarkung	Flur	Flurstück
4176	1	549
4176	1	550
4176	1	595
4176	1	597
4176	1	598
4176	1	638
4176	1	639
4176	1	640
4176	1	653
4176	1	662
4176	1	663
4176	1	664
4176	1	672
4176	1	675
4176	1	701
4176	1	705
4176	1	720
4176	1	722
4176	1	753
4176	1	754
4176	1	755
4176	1	756
4176	1	757
4176	1	758
4176	1	759
4176	1	760
4176	1	761
4176	1	762
4176	1	763
4176	1	778
4176	1	784
4176	1	865
4176	1	872
4176	1	873
4176	1	881
4176	1	891
4176	1	922
4176	1	930
4176	1	931
4176	1	932
4176	1	934
4176	1	935
4176	1	936
4176	1	937
4176	1	992
4176	1	1000
4176	1	1001
4176	1	1014
4176	1	1020
4176	1	1021
4176	1	1030
4176	1	1031
4176	1	1035
4176	1	1036
4176	1	1037

Gemarkung	Flur	Flurstück
4176	1	1038
4176	1	1053
4176	1	1129
4176	1	1144
4176	1	1150
4176	1	1157
4176	1	1162
4176	1	1168
4176	1	1170
4176	1	1172
4176	1	1190
4176	1	1195
4176	1	1205
4176	1	1217
4176	1	1237
4176	1	1241
4176	1	1244
4176	1	1245
4176	1	1246
4176	1	1263
4176	1	1264
4176	1	1270
4176	1	1271
4176	1	1272
4176	1	1282
4176	1	1283
4176	1	1297
4176	1	1298
4176	1	1299
4176	1	1301
4176	1	1302
4176	1	1303
4176	1	1305
4176	1	1307
4176	1	1313
4176	1	1315
4176	1	1316
4176	1	1317
4176	1	1319
4176	1	1329
4176	1	1331
4176	1	1336
4176	1	1337
4176	1	1342
4176	1	1347
4176	1	1351
4176	1	1353
4176	1	1373
4176	1	1376
4176	1	1377
4176	1	1380
4176	1	1388
4176	1	1390
4176	1	1392
4176	1	1395

* fett und kursiv (**4171**): Grenzflurstück Zone I / II

Anlage 3 - Flurstücke zum Teil in Gebietszone II

Gemarkung	Flur	Flurstück
4176	1	1396
4176	1	1398
4176	1	1402
4176	1	1414
4176	1	1416
4176	1	1418
4176	1	1422
4176	1	1423
4176	1	1437
4176	1	1451
4176	1	1452
4176	1	1468
4176	1	1469
4176	1	1470
4176	1	1471
4176	1	1472
4176	1	1473
4176	1	1474
4176	1	1483
4176	1	1486
4176	1	1502
4176	1	1505
4176	1	1506
4176	1	1507
4176	1	1508
4176	1	1510
4176	1	1519
4176	1	1520
4176	1	1521
4176	1	1546
4176	1	1550
4176	1	1551
4176	1	1554
4176	1	1560
4176	1	1561
4176	1	1568
4176	1	1574
4176	1	1575
4176	1	1576
4176	1	1577
4176	1	1578
4176	1	1580
4176	1	1584
4176	1	1586
4176	1	1590
4176	1	1593
4176	1	1596
4176	1	1600
4176	1	1602
4176	1	1604
4176	1	1605
4176	1	1608
4176	1	1609
4176	1	1622
4176	1	1670

Gemarkung	Flur	Flurstück
4176	1	1671
4176	1	1672
4176	1	1673
4176	1	1674
4176	1	1675
4176	1	1676
4176	1	1677
4176	1	1678
4176	1	1679
4176	1	1680
4176	1	1681
4176	1	1682
4176	1	1683
4176	1	1684
4176	1	1685
4176	1	1686
4176	1	1687
4176	1	1688
4176	1	1689
4176	1	1694
4176	1	1697
4176	1	1707
4176	1	1708
4176	1	1723
4176	1	1725
4176	1	1741
4176	1	1745
4176	1	1747
4176	1	1748
4176	1	1749
4176	1	1750
4176	1	1752
4176	1	1754
4176	1	1757
4176	1	1758
4176	1	1760
4176	1	1761
4176	1	1763
4176	1	1771
4176	1	1773
4176	1	1774
4176	1	1778
4176	1	1781
4176	1	1782
4176	1	1794
4176	1	1795
4176	1	1796
4176	1	1798
4176	1	1800
4176	1	1802
4176	1	1806
4176	1	1807
4176	1	1808
4176	1	1809
4176	1	1810

Gemarkung	Flur	Flurstück
4176	1	1811
4176	1	1812
4176	1	1813
4176	1	1815
4176	1	1818
4176	1	1819
4176	2	289
4176	2	462
4176	2	524
4176	2	559
4176	2	580
4176	2	627
4176	2	628
4176	2	674
4176	2	679
4176	2	683
4176	2	684
4176	2	762
4176	2	763
4176	2	845
4176	2	846
4176	2	847
4176	2	848
4176	2	859
4176	2	862
4176	2	863
4176	2	868
4176	2	869
4176	2	870
4176	2	948
4176	2	949
4176	2	953
4176	2	954
4176	2	955
4176	2	956
4176	5	17
4176	5	18
4176	5	392
4176	5	401
4176	5	402
4176	5	403
4176	5	413
4176	5	415
4176	5	416
4176	5	420
4176	5	424
4176	5	436
4176	5	443
4176	5	455
4176	5	462
4176	5	464
4176	5	465
4176	5	482
4176	5	490
4176	5	491

Anlage 3 - Flurstücke zum Teil in Gebietszone II

Gemarkung	Flur	Flurstück
4176	5	493
4176	5	497
4176	5	498
4176	5	499
4176	5	502
4176	5	504
4176	5	505
4176	5	507
4176	5	508
4176	5	509
4176	5	511
4176	5	512
4176	5	513
4176	5	514
4176	5	516
4176	5	517
4176	5	524
4176	5	552
4176	5	555
4176	5	559
4176	5	570
4176	5	577
4176	5	578
4176	5	585
4176	5	586
4176	5	587
4176	5	589
4176	5	590
4176	5	616
4176	5	619
4176	5	625
4176	5	629
4176	5	630
4176	5	631
4176	5	632
4176	5	633
4176	5	639
4176	5	640
4176	5	655
4176	5	656
4176	5	662
4176	5	663
4176	5	666
4176	5	670
4176	5	672
4176	5	673
4176	5	676
4176	5	677
4176	5	678
4176	5	679
4176	5	680
4176	5	681
4176	5	682
4176	5	683
4176	5	684

Gemarkung	Flur	Flurstück
4176	5	685
4176	5	701
4176	5	702
4176	5	704
4176	5	713
4176	5	714
4176	5	715
4176	5	716
4176	5	717
4176	5	718
4176	5	719
4176	5	720
4176	5	727
4176	5	729
4176	5	731
4176	5	732
4176	5	733
4176	5	737
4176	5	739
4176	5	740
4176	5	777
4176	5	778
4176	5	779
4176	5	781
4176	15	103
4176	15	105
4176	15	113
4176	15	116
4176	15	117
4176	15	119
4176	15	128
4176	15	129
4176	15	130
4176	15	133
4176	15	134
4176	15	135
4176	15	138
4176	15	140
4176	15	141
4176	16	69
4176	16	70
4176	16	71
4176	16	72
4176	16	74
4176	16	75
4176	16	76
4176	16	77
4176	16	78
4176	16	79
4176	16	80
4176	16	141
4176	16	150
4176	16	199
4176	16	417
4176	16	418

Gemarkung	Flur	Flurstück
4176	16	432
4176	16	704
4176	16	706
4176	16	708
4176	16	709
4176	16	721
4176	16	772
4176	16	780
4176	16	781
4176	17	32
4176	17	33
4176	17	34
4176	17	54
4176	17	57
4176	17	71
4176	17	75
4176	17	81
4176	17	90
4176	17	95
4176	17	139
4176	17	162
4176	17	164
4176	17	166
4176	17	167
4176	17	193
4176	17	217
4176	17	220
4176	17	267
4176	17	274
4176	17	280
4176	17	281
4176	17	294
4176	17	299
4176	17	302
4176	17	305
4176	17	306
4176	17	307
4176	17	308
4176	17	310
4176	17	311
4176	18	74
4176	18	80
4176	18	81
4176	18	105
4176	18	110
4176	18	111
4176	18	116
4176	18	118
4176	18	119
4176	18	120
4176	18	121
4176	18	122
4176	18	123
4176	19	31
4176	19	275

* fett und kursiv (**4171**): Grenzflurstück Zone I / II

Anlage 3 - Flurstücke zum Teil in Gebietszone II

Gemarkung	Flur	Flurstück
4176	19	285
4176	19	370
4176	19	412
4176	19	431
4176	19	433
4176	19	438
4176	19	440
4176	19	445
4176	19	490
4176	19	500
4176	19	508
4176	19	513
4176	19	517
4176	20	567
4176	20	605
4176	20	611
4176	20	619
4176	20	626
4176	20	655
4176	20	656
4176	20	661
4176	20	662
4176	20	663
4176	20	668
4176	20	669
4176	20	670
4176	20	671
4176	20	675
4176	20	677
4176	20	680
4176	20	681
4176	20	682
4176	20	683
4176	20	684
4176	20	685
4176	20	686
4176	20	687
4176	20	688
4176	20	689
4176	20	690
4176	20	722
4176	20	740
4176	20	741
4176	20	742
4176	20	746
4176	20	754
4176	20	763
4176	20	764
4176	20	775
4176	20	778
4176	20	779
4176	20	780
4176	20	781
4176	20	782
4176	20	783

Gemarkung	Flur	Flurstück
4176	20	803
4176	20	820
4176	20	874
4176	20	875
4176	20	899
4176	20	900
4176	20	901
4176	20	902
4176	20	903
4176	20	904
4176	20	905
4176	20	910
4176	20	913
4176	20	914
4176	20	915
4176	20	916
4176	20	917
4176	20	920
4176	20	954
4176	20	955
4176	20	956
4176	20	967
4176	20	969
4176	20	977
4176	20	980
4176	20	981
4176	20	982
4176	20	990
4176	20	992
4176	20	998
4176	20	1002
4176	20	1003
4176	20	1005
4176	20	1008
4176	20	1014
4176	20	1015
4176	20	1016
4176	20	1030
4176	20	1031
4176	20	1032
4176	20	1053
4176	20	1056
4176	20	1062
4176	20	1063
4176	20	1064
4176	20	1069
4176	20	1071
4176	20	1120
4176	20	1123
4176	20	1136
4176	20	1137
4176	20	1144
4176	20	1162
4176	20	1163
4176	20	1180

Gemarkung	Flur	Flurstück
4176	20	1186
4176	20	1188
4176	20	1189
4176	20	1190
4176	20	1197
4176	22	21
4176	22	22
4176	22	101
4176	22	102
4176	22	103
4176	22	104
4176	22	106
4176	22	121
4176	22	144
4176	22	145
4176	22	146
4176	22	178
4176	22	276
4176	22	279
4176	22	280
4176	22	364
4176	22	369
4176	22	370
4176	22	371
4176	22	384
4176	22	385
4176	22	387
4176	22	390
4176	22	391
4176	22	392
4176	22	393
4176	22	394
4176	22	395
4176	22	397
4176	22	413
4176	22	423
4176	22	425
4176	22	427
4176	22	429
4176	22	431
4176	22	433
4176	22	441
4176	22	453
4176	22	457
4176	22	458
4176	22	466
4176	22	471
4176	22	478
4176	22	498
4176	22	499
4176	22	505
4176	22	507
4176	22	510
4176	22	511
4176	22	512

* fett und kursiv (**4171**): Grenzflurstück Zone I / II

Anlage 3 - Flurstücke zum Teil in Gebietszone II

Gemarkung	Flur	Flurstück
4176	22	521
4176	22	524
4176	22	525
4176	22	526
4176	22	537
4176	22	538
4176	22	539
4176	22	540
4176	23	25
4176	23	26
4176	23	67
4176	23	68
4176	23	95
4176	23	110
4176	23	111
4176	23	112
4176	23	114
4176	23	115
4176	23	116
4176	23	122
4176	23	125
4176	23	128
4176	23	129
4176	23	133
4176	23	139
4176	23	140
4176	23	145
4176	23	211
4176	23	212
4176	23	213
4176	23	219
4176	23	222
4176	23	224
4176	23	225
4176	23	226
4176	23	227
4176	23	228
4176	23	233
4176	23	234
4176	23	238
4176	23	239
4176	23	240
4176	23	243
4176	23	263
4176	23	264
4176	23	265
4176	23	266
4176	23	267
4176	23	268
4176	23	269
4176	23	275
4176	23	277
4176	23	278
4176	23	279
4176	23	281

Gemarkung	Flur	Flurstück
4176	23	284
4176	23	286
4176	23	290
4176	23	291
4176	23	292
4176	23	295
4176	23	296
4176	23	297
4176	23	298
4176	23	302
4176	23	303
4176	23	304
4176	23	305
4176	23	308
4176	23	309
4176	23	313
4176	23	319
4176	23	321
4176	23	347
4176	23	349
4176	23	354
4176	23	357
4176	23	366
4176	23	367
4176	23	368
4176	23	370
4176	23	371
4176	23	372
4176	23	373
4176	23	374
4176	23	375
4176	23	377
4176	23	380
4176	23	383
4176	23	384
4176	23	385
4176	23	387
4176	23	394
4176	23	396
4176	23	397
4176	23	412
4176	23	422
4176	23	424
4176	23	427
4176	23	429
4176	23	433
4176	23	436
4176	23	440
4176	23	451
4176	23	452
4176	23	456
4176	23	493
4176	23	494
4176	23	497
4176	23	498

Gemarkung	Flur	Flurstück
4176	23	499
4176	23	500
4176	23	501
4176	23	502
4176	23	503
4176	23	504
4176	23	507
4176	23	509
4176	24	3
4176	24	4
4176	24	5
4176	24	6
4176	24	8
4176	24	11
4176	24	12
4176	24	18
4176	24	20
4176	24	175
4176	24	179
4176	24	183
4176	24	205
4176	24	206
4176	24	207
4176	24	358
4176	24	367
4176	24	388
4176	24	412
4176	24	444
4176	24	454
4176	24	455
4176	24	482
4176	25	1
4176	25	453
4176	25	558
4176	25	625
4176	25	628
4177	1	76
4177	1	77
4177	1	78
4177	1	90
4177	1	92
4177	1	93
4177	1	168
4177	1	169
4177	1	170
4177	1	172
4177	1	173
4177	1	174
4177	1	175
4177	1	189
4177	1	190
4177	1	191
4177	1	199
4177	1	202
4177	1	205

* fett und kursiv (**4171**): Grenzflurstück Zone I / II

Anlage 3 - Flurstücke zum Teil in Gebietszone II

Gemarkung	Flur	Flurstück
4177	1	217
4177	1	222
4177	1	279
4177	1	314
4177	1	377
4177	1	402
4177	1	403
4177	1	408
4177	1	415
4177	1	441
4177	1	446
4177	1	451
4177	1	452
4177	1	465
4177	1	466
4177	1	467
4177	1	509
4177	1	575
4177	1	577
4177	1	583
4177	1	589
4177	1	605
4177	1	606
4177	1	670
4177	1	671
4177	1	677
4177	1	678
4177	1	679
4177	1	713
4177	1	736
4177	1	737
4177	1	864
4177	1	865
4177	1	936
4177	1	938
4177	1	943
4177	1	991
4177	1	1003
4177	1	1013
4177	1	1018
4177	1	1035
4177	1	1071
4177	1	1072
4177	1	1183
4177	1	1213
4177	1	1220
4177	1	1356
4177	1	1367
4177	1	1368
4177	1	1378
4177	1	1382
4177	1	1383
4177	1	1404
4177	1	1406
4177	1	1420

Gemarkung	Flur	Flurstück
4177	1	1424
4177	1	1446
4177	1	1456
4177	1	1457
4177	1	1466
4177	1	1467
4177	1	1468
4177	1	1472
4177	1	1486
4177	1	1699
4177	1	1700
4177	1	1703
4177	1	1723
4177	1	1724
4177	1	1725
4177	1	1730
4177	1	1731
4177	1	1732
4177	1	1734
4177	1	1738
4177	1	1899
4177	1	1910
4177	1	1912
4177	1	1984
4177	1	1985
4177	2	41
4177	2	48
4177	2	49
4177	2	50
4177	2	53
4177	2	54
4177	2	77
4177	2	85
4177	2	101
4177	2	108
4177	2	116
4177	2	119
4177	2	120
4177	2	121
4177	2	140
4177	2	180
4177	2	185
4177	2	186
4177	2	190
4177	2	191
4177	2	203
4177	2	204
4177	2	205
4177	2	365
4177	2	370
4177	2	371
4177	2	372
4177	2	373
4177	2	374
4177	2	375

Gemarkung	Flur	Flurstück
4177	2	376
4177	2	377
4177	2	393
4177	2	395
4177	2	397
4177	2	398
4177	2	399
4177	2	441
4177	2	442
4177	2	457
4177	2	458
4177	2	480
4177	2	481
4177	2	482
4177	2	483
4177	2	484
4177	2	486
4177	2	495
4177	2	496
4177	2	521
4177	2	537
4177	2	572
4177	2	573
4177	2	610
4177	2	625
4177	2	626
4177	2	682
4177	2	696
4177	2	702
4177	2	715
4177	2	722
4177	2	723
4177	2	724
4177	2	731
4177	2	732
4177	2	777
4177	2	786
4177	2	798
4177	2	799
4177	2	800
4177	2	801
4177	2	808
4177	2	809
4177	2	810
4177	2	813
4177	2	817
4177	2	818
4177	2	820
4177	2	821
4177	2	825
4177	2	826
4177	2	827
4177	2	841
4177	2	842
4177	2	843

Anlage 3 - Flurstücke zum Teil in Gebietszone II

Gemarkung	Flur	Flurstück
4177	2	844
4177	2	845
4177	2	848
4177	2	849
4177	3	21
4177	3	22
4177	3	27
4177	3	30
4177	3	33
4177	3	35
4177	3	43
4177	3	49
4177	3	55
4177	3	63
4177	3	171
4177	3	176
4177	3	177
4177	3	178
4177	3	179
4177	3	182
4177	3	185
4177	3	188
4177	3	191
4177	3	192
4177	3	193
4177	3	196
4177	10	17
4177	10	18
4177	10	19
4177	10	20
4177	10	21
4177	10	561
4177	10	566
4177	10	567
4177	10	568
4177	10	572
4177	10	573
4177	10	582
4177	10	588
4177	10	590
4177	10	591
4177	10	595
4177	10	597
4177	10	601
4177	10	603
4177	10	604
4177	11	10
4177	11	33
4177	11	45
4177	11	46
4177	11	47
4177	11	52
4177	11	164
4177	11	166
4177	11	167

Gemarkung	Flur	Flurstück
4177	11	189
4177	11	195
4177	11	223
4177	11	238
4177	11	239
4177	11	255
4177	11	264
4177	11	265
4177	11	266
4177	11	272
4177	11	274
4177	11	311
4177	11	334
4177	11	343
4177	11	344
4177	11	347
4177	11	352
4177	11	353
4177	11	354
4177	11	356
4177	11	372
4177	11	373
4177	11	374
4177	11	384
4177	11	389
4177	11	392
4177	11	400
4177	11	401
4177	11	402
4177	11	411
4177	11	412
4177	11	442
4177	11	443
4177	11	444
4177	11	445
4177	11	450
4177	11	453
4177	11	458
4177	11	460
4177	11	461
4177	11	462
4177	11	463
4177	11	467
4177	11	469
4177	11	473
4177	11	474
4177	11	475
4177	11	476
4177	11	477
4177	11	478
4177	11	480
4177	11	482
4177	11	485
4177	11	486
4177	11	498

Gemarkung	Flur	Flurstück
4177	11	502
4177	11	505
4177	11	507
4177	11	508
4177	11	509
4177	11	511
4177	11	512
4177	11	515
4177	11	516
4177	11	520
4177	11	521
4177	11	524
4177	11	530
4177	11	531
4177	11	534
4177	11	543
4177	11	547
4177	11	553
4177	11	557
4177	11	559
4177	11	563
4177	11	566
4177	11	571
4177	11	573
4177	11	574
4177	11	575
4177	31	121
4177	31	135
4177	31	139
4177	31	327
4177	31	342
4177	32	8
4177	32	9
4177	32	10
4177	32	11
4177	32	12
4177	32	15
4177	32	16
4177	32	53
4177	32	54
4177	32	55
4177	32	67
4177	32	70
4177	32	71
4177	32	72
4177	32	80
4177	32	90
4177	32	95
4177	32	96
4177	32	99
4177	32	100
4177	32	101
4177	32	121
4177	32	122
4177	32	123

Anlage 3 - Flurstücke zum Teil in Gebietszone II

Gemarkung	Flur	Flurstück
4177	32	128
4177	32	139
4177	32	151
4177	32	152
4177	32	153
4177	32	154
4177	32	155
4177	32	156
4177	32	161
4177	32	166
4177	32	174
4177	32	175
4177	32	177
4177	32	179
4177	32	180
4177	32	184
4177	32	187
4177	32	188
4177	32	189
4177	32	195
4177	32	222
4177	32	223
4177	32	224
4177	32	225
4177	32	226
4177	32	227
4177	32	228
4177	32	229
4178	2	31
4178	2	32
4178	2	35
4178	2	82
4178	2	88
4178	2	90
4178	2	113
4178	2	121
4178	2	122
4178	2	123
4178	2	124
4178	2	125
4178	2	128
4178	2	134
4178	2	153
4178	2	170
4178	2	217
4178	2	218
4178	2	220
4178	2	221
4178	2	222
4178	2	255
4178	2	283
4178	2	284
4178	2	286
4178	2	287
4178	2	288

Gemarkung	Flur	Flurstück
4178	2	289
4178	2	291
4178	2	306
4178	2	307
4178	2	312
4178	2	319
4178	2	326
4178	2	327
4178	2	341
4178	2	343
4178	2	344
4178	2	359
4178	2	373
4178	2	377
4178	2	382
4178	2	469
4178	2	471
4178	2	485
4178	2	486
4178	2	494
4178	2	497
4178	2	503
4178	2	510
4178	2	514
4178	2	527
4178	2	534
4178	2	551
4178	2	570
4178	2	584
4178	2	585
4178	2	587
4178	2	605
4178	2	617
4178	2	630
4178	2	631
4178	2	634
4178	2	643
4178	2	644
4178	2	645
4178	2	651
4178	2	659
4178	2	665
4178	2	682
4178	2	687
4178	2	694
4178	2	717
4178	2	726
4178	2	736
4178	2	741
4178	2	746
4178	2	747
4178	2	748
4178	2	756
4178	2	769
4178	2	770

Gemarkung	Flur	Flurstück
4178	2	797
4178	2	821
4178	2	823
4178	2	827
4178	2	828
4178	2	850
4178	2	851
4178	2	852
4178	2	879
4178	2	880
4178	2	881
4178	2	882
4178	2	896
4178	2	897
4178	2	918
4178	2	961
4178	2	963
4178	2	969
4178	2	990
4178	2	1004
4178	2	1031
4178	2	1082
4178	2	1083
4178	2	1089
4178	2	1096
4178	2	1103
4178	2	1105
4178	2	1106
4178	2	1109
4178	2	1110
4178	2	1111
4178	2	1112
4178	2	1113
4178	2	1114
4178	2	1115
4178	2	1129
4178	2	1154
4178	2	1155
4178	2	1156
4178	2	1157
4178	2	1166
4178	2	1167
4178	2	1168
4178	2	1169
4178	2	1172
4178	2	1183
4178	2	1184
4178	2	1213
4178	2	1214
4178	2	1219
4178	2	1221
4178	2	1222
4178	2	1223
4178	2	1240
4178	2	1251

* fett und kursiv (**4171**): Grenzflurstück Zone I / II

Anlage 3 - Flurstücke zum Teil in Gebietszone II

Gemarkung	Flur	Flurstück
4178	2	1258
4178	2	1260
4178	2	1261
4178	2	1265
4178	2	1275
4178	2	1283
4178	2	1285
4178	2	1287
4178	2	1288
4178	2	1289
4178	2	1303
4178	2	1306
4178	2	1310
4178	2	1314
4178	2	1315
4178	2	1316
4178	2	1333
4178	2	1361
4178	2	1362
4178	2	1372
4178	2	1374
4178	2	1375
4178	2	1380
4178	2	1381
4178	2	1383
4178	2	1391
4178	2	1401
4178	2	1402
4178	2	1403
4178	2	1404
4178	2	1405
4178	2	1412
4178	2	1413
4178	2	1414
4178	2	1415
4178	2	1416
4178	2	1417
4178	2	1424
4178	2	1428
4178	2	1431
4178	2	1436
4178	2	1439
4178	2	1447
4178	2	1450
4178	2	1468
4178	2	1471
4178	2	1490
4178	2	1491
4178	2	1492
4178	2	1494
4178	2	1495
4178	2	1498
4178	2	1503
4178	2	1505
4178	2	1507

Gemarkung	Flur	Flurstück
4178	2	1508
4178	2	1509
4178	2	1513
4178	2	1516
4178	2	1522
4178	2	1528
4178	2	1545
4178	2	1552
4178	2	1553
4178	2	1554
4178	2	1555
4178	2	1556
4178	2	1565
4178	2	1567
4178	2	1571
4178	2	1572
4178	2	1584
4178	2	1585
4178	2	1593
4178	2	1594
4178	2	1596
4178	2	1599
4178	2	1600
4178	2	1604
4178	2	1605
4178	2	1612
4178	2	1615
4178	2	1616
4178	2	1620
4178	2	1621
4178	2	1627
4178	2	1631
4178	2	1632
4178	2	1635
4178	2	1636
4178	2	1642
4178	2	1643
4178	2	1644
4178	2	1645
4178	2	1649
4178	2	1650
4178	2	1651
4178	2	1652
4178	2	1667
4178	2	1668
4178	2	1669
4178	2	1670
4178	2	1674
4178	2	1676
4178	2	1679
4178	2	1686
4178	2	1687
4178	2	1689
4178	2	1690
4178	2	1691

Gemarkung	Flur	Flurstück
4178	2	1698
4178	2	1699
4178	2	1700
4178	2	1703
4178	2	1704
4178	2	1705
4178	2	1706
4178	2	1709
4178	2	1715
4178	2	1716
4178	2	1718
4178	2	1719
4178	2	1720
4178	2	1722
4178	2	1735
4178	2	1736
4178	2	1740
4178	2	1742
4178	2	1748
4178	2	1765
4178	2	1766
4178	2	1774
4178	2	1775
4178	2	1776
4178	2	1778
4178	2	1779
4178	2	1780
4178	2	1781
4178	2	1784
4178	2	1785
4178	2	1786
4178	2	1795
4178	2	1796
4178	2	1798
4178	2	1799
4178	2	1800
4178	2	1803
4178	2	1804
4178	2	1806
4178	3	9
4178	3	10
4178	3	24
4178	3	27
4178	3	32
4178	3	49
4178	3	50
4178	3	60
4178	3	85
4178	3	87
4178	3	90
4178	3	93
4178	3	96
4178	3	97
4178	4	221
4178	4	533

* fett und kursiv (**4171**): Grenzflurstück Zone I / II

Anlage 3 - Flurstücke zum Teil in Gebietszone II

Gemarkung	Flur	Flurstück
4178	4	536
4178	4	538
4178	4	540
4178	4	555
4178	4	567
4178	4	576
4178	4	577
4178	4	581
4178	4	702
4178	4	780
4178	4	784
4178	4	793
4178	4	831
4178	4	964
4178	4	967
4178	4	974
4178	4	977
4178	4	1246
4178	4	1285
4178	4	1349
4178	4	1362
4178	4	1366
4178	4	1372
4178	4	1381
4178	4	1396
4178	4	1397
4178	4	1398
4178	4	1418
4178	4	1430
4178	4	1496
4178	4	1506
4178	4	1507
4178	4	1515
4178	4	1517
4178	4	1527
4178	4	1531
4178	4	1532
4178	4	1536
4178	4	1546
4178	4	1549
4178	4	1550
4178	4	1562
4178	4	1563
4178	4	1566
4178	4	1567
4178	4	1574
4178	4	1576
4178	4	1591
4178	4	1592
4178	4	1593
4178	4	1594
4178	4	1603
4178	4	1613
4178	4	1631
4178	4	1636

Gemarkung	Flur	Flurstück
4178	4	1643
4178	4	1647
4178	4	1652
4178	4	1658
4178	8	216
4178	14	77
4178	21	68
4178	21	72
4178	21	73
4178	21	80
4178	21	84
4178	21	85
4178	21	86
4178	21	87
4178	21	88
4178	21	100
4178	21	102
4178	21	107
4178	21	125
4178	21	126
4178	21	127
4178	21	128
4178	21	129
4178	21	131
4178	21	179
4178	21	213
4178	21	215
4178	21	221
4178	21	222
4178	21	223
4178	21	224
4178	21	225
4178	21	227
4178	21	229
4178	21	230
4178	21	242
4178	21	248
4178	21	279
4178	21	280
4178	21	283
4178	21	293
4178	21	294
4178	21	305
4178	21	306
4178	21	307
4178	21	314
4178	21	320
4178	21	338
4178	21	361
4178	21	362
4178	21	412
4178	21	413
4178	21	414
4178	21	439
4178	21	440

Gemarkung	Flur	Flurstück
4178	21	443
4178	21	446
4178	21	448
4178	21	462
4178	21	464
4178	21	466
4178	21	472
4178	21	473
4178	21	474
4178	21	475
4178	21	476
4178	21	493
4178	21	496
4178	21	497
4178	21	498
4178	21	513
4178	21	533
4178	21	539
4178	21	542
4178	21	543
4178	21	544
4178	21	546
4178	21	547
4178	21	562
4178	21	563
4178	21	578
4178	21	581
4178	21	582
4178	21	583
4178	21	586
4178	21	588
4178	21	598
4178	21	604
4178	21	621
4178	21	628
4178	21	637
4178	21	649
4178	21	654
4178	21	658
4178	21	659
4178	21	675
4178	21	676
4178	21	677
4178	21	680
4178	21	681
4178	21	682
4178	21	684
4178	21	685
4178	21	686
4178	21	690
4178	21	695
4178	21	697
4178	21	700
4178	21	703
4178	21	705

Anlage 3 - Flurstücke zum Teil in Gebietszone II

Gemarkung	Flur	Flurstück
4178	21	713
4178	21	717
4178	21	718
4178	21	723
4178	21	726
4178	21	735
4178	21	738
4178	21	742
4178	21	744
4178	21	746
4178	21	747
4178	21	748
4178	21	750
4178	21	770
4178	21	772
4178	21	775
4178	21	779
4178	21	780
4178	21	781
4178	21	786
4178	21	787
4178	21	789
4178	21	790
4178	21	791
4178	21	793
4178	21	803
4178	21	804
4178	21	812
4178	21	823
4178	21	825
4178	21	827
4178	21	828
4178	21	830
4178	21	836
4178	21	837
4178	21	841
4178	21	842
4178	21	843
4178	21	844
4178	21	845
4178	21	846
4178	21	852
4178	21	853
4178	21	855
4178	21	869
4178	21	872
4178	21	876
4178	21	877
4178	21	903
4178	21	912
4178	21	913
4178	21	914
4178	21	917
4178	21	918
4178	21	925

Gemarkung	Flur	Flurstück
4178	21	926
4178	21	927
4178	21	930
4178	21	931
4178	21	932
4178	21	941
4178	21	943
4178	21	947
4178	21	948
4178	21	949
4178	21	950
4178	21	951
4178	21	954
4178	21	955
4178	21	959
4178	21	964
4178	21	965
4178	21	967
4178	21	969
4178	21	970
4178	21	971
4178	21	979
4178	21	980
4178	21	981
4178	21	983
4178	21	985
4178	21	990
4178	21	991
4178	21	992
4178	21	994
4178	21	997
4178	21	998
4178	21	1001
4178	21	1002
4178	21	1003
4178	21	1006
4178	21	1007
4178	22	49
4178	22	143
4178	22	144
4178	22	148
4178	22	150
4178	22	161
4178	22	163
4178	22	179
4178	22	180
4178	22	181
4178	22	182
4178	22	183
4178	22	184
4178	22	185
4178	22	186
4178	22	188
4178	22	189
4178	22	190

Gemarkung	Flur	Flurstück
4178	22	191
4178	22	197
4178	22	198
4178	22	199
4178	22	200
4178	22	201
4178	22	202
4178	22	203
4178	22	204
4178	22	205
4178	22	206
4178	22	207
4178	22	208
4178	22	209
4178	22	210
4178	22	211
4178	22	214
4178	22	216
4178	22	217
4178	22	218
4178	22	219
4178	22	220
4178	22	224
4178	22	226
4178	22	227
4178	22	228
4178	22	229
4178	22	244
4178	22	245
4178	22	246
4178	22	248
4178	22	250
4178	22	251
4178	22	274
4178	22	275
4178	22	304
4178	22	305
4178	22	307
4178	22	308
4178	22	311
4178	22	312
4178	22	313
4178	22	314
4178	22	315
4178	22	316
4178	22	317
4178	22	318
4178	22	327
4178	22	354
4178	22	364
4178	22	369
4178	22	371
4178	22	379
4178	22	380
4178	22	387

* fett und kursiv (**4171**): Grenzflurstück Zone I / II

Anlage 3 - Flurstücke zum Teil in Gebietszone II

Gemarkung	Flur	Flurstück
4178	22	388
4178	22	389
4178	22	390
4178	22	392
4178	22	393
4178	22	394
4178	22	398
4178	22	403
4178	22	423
4178	22	431
4178	22	458
4178	22	471
4178	22	472
4178	22	473
4178	22	474
4178	22	475
4178	22	476
4178	22	504
4178	22	511
4178	22	512
4178	22	513
4178	22	516
4178	22	521
4178	22	522
4178	22	524
4178	22	535
4178	22	549
4178	22	551
4178	22	552
4178	22	553
4178	22	554
4178	22	555
4178	22	556
4178	22	557
4178	22	560
4178	22	563
4178	22	575
4178	22	576
4178	22	578
4178	22	583
4178	22	588
4178	22	593
4178	22	594
4178	22	606
4178	22	608
4178	22	614
4178	22	615
4178	22	621
4178	22	628
4178	22	629
4178	22	631
4178	22	632
4178	22	634
4178	22	650
4178	22	652

Gemarkung	Flur	Flurstück
4178	22	665
4178	22	667
4178	22	668
4178	22	669
4178	22	675
4178	22	681
4178	22	691
4178	22	692
4178	22	693
4178	22	700
4178	22	707
4178	22	708
4178	22	714
4178	22	715
4178	22	718
4178	22	719
4178	22	727
4178	22	728
4178	22	729
4178	22	730
4178	22	734
4178	22	735
4178	22	750
4178	22	752
4178	22	770
4178	22	771
4178	22	772
4178	22	773
4178	22	774
4178	22	775
4178	22	776
4178	22	777
4178	22	784
4178	22	785
4178	22	786
4178	22	787
4178	22	788
4178	22	789
4178	22	790
4178	22	807
4178	22	808
4178	22	809
4178	22	810
4178	22	811
4178	22	812
4178	22	813
4178	22	816
4178	22	817
4178	22	820
4178	22	821
4178	22	836
4178	22	843
4178	22	847
4178	22	848
4178	22	851

Gemarkung	Flur	Flurstück
4178	22	853
4178	22	855
4178	22	869
4178	22	873
4178	22	874
4178	22	883
4178	22	884
4178	22	892
4178	22	894
4178	22	896
4178	22	901
4178	22	902
4178	22	906
4178	22	910
4178	22	912
4178	22	913
4178	22	914
4178	22	918
4178	22	919
4178	22	921
4178	22	923
4178	24	127
4178	24	128
4178	24	129
4178	24	130
4178	24	131
4178	24	132
4178	24	133
4178	24	154
4178	24	157
4178	24	158
4178	24	159
4178	24	161
4178	24	162
4178	24	165
4178	24	215
4178	24	241
4178	24	242
4178	24	247
4178	24	250
4178	24	251
4178	24	256
4178	24	259
4178	24	260
4178	24	261
4178	24	282
4178	24	305
4178	24	321
4178	24	343
4178	24	370
4178	24	412
4178	24	415
4178	24	417
4178	24	418
4178	24	422

* fett und kursiv (**4171**): Grenzflurstück Zone I / II

Anlage 3 - Flurstücke zum Teil in Gebietszone II

Gemarkung	Flur	Flurstück
4178	24	423
4178	24	425
4178	24	431
4178	24	440
4178	24	442
4178	24	443
4178	24	475
4178	24	513
4178	24	518
4178	24	520
4178	24	521
4178	24	522
4178	24	523
4178	24	529
4178	24	539
4178	24	541
4178	24	572
4178	24	573
4178	24	596
4178	24	604
4178	24	606
4178	24	622
4178	24	627
4178	24	631
4178	24	638
4178	24	651
4178	24	666
4178	24	669
4178	24	673
4178	24	682
4178	24	687
4178	24	689
4178	24	696
4178	24	699
4178	24	708
4178	24	709
4178	24	711
4178	24	712
4178	24	714
4178	24	716
4178	24	722
4178	24	723
4178	24	727
4178	24	728
4178	24	768
4178	24	786
4178	24	840
4178	24	847
4178	24	851
4178	24	860
4178	24	869
4178	24	871
4178	24	872
4178	24	873
4178	24	874

Gemarkung	Flur	Flurstück
4178	24	875
4178	24	876
4178	24	879
4178	24	880
4178	24	883
4178	24	884
4178	24	885
4178	24	886
4178	24	888
4178	24	889
4178	25	278
4178	25	279
4178	25	284
4178	25	286
4178	25	287
4178	25	288
4178	25	295
4178	25	299
4178	25	301
4178	25	302
4178	25	319
4178	25	330
4178	25	349
4178	25	360
4178	25	361
4178	25	362
4178	25	367
4178	25	381
4178	25	382
4178	25	389
4178	25	392
4178	25	395
4178	25	403
4178	25	414
4178	25	415
4178	25	419
4178	25	426
4178	25	467
4178	25	490
4178	25	492
4178	25	494
4178	25	502
4178	25	518
4178	25	535
4178	25	537
4178	25	538
4178	25	540
4178	25	541
4178	25	542
4178	25	543
4178	25	548
4178	25	557
4178	25	559
4178	25	563
4178	25	576

Gemarkung	Flur	Flurstück
4178	25	578
4178	25	580
4178	25	581
4178	25	582
4178	25	583
4178	25	585
4178	25	592
4178	26	16
4178	26	29
4178	26	95
4178	26	97
4178	26	99
4178	26	113
4178	26	121
4178	26	122
4178	26	123
4178	26	128
4178	26	129
4178	26	130
4178	26	131
4178	26	136
4178	26	144
4178	26	148
4178	26	149
4178	26	154
4178	26	155
4178	26	156
4178	26	157
4178	26	161
4178	26	178
4178	26	227
4178	26	237
4178	26	238
4178	26	239
4178	26	241
4178	26	242
4178	26	243
4178	26	244
4178	26	245
4178	26	248
4178	26	249
4178	26	295
4178	26	305
4178	26	306
4178	26	307
4178	26	308
4178	26	309
4178	26	310
4178	26	311
4178	26	312
4178	26	313
4178	26	314
4178	26	315
4178	26	316
4178	26	317

Anlage 3 - Flurstücke zum Teil in Gebietszone II

Gemarkung	Flur	Flurstück
4178	26	318
4178	26	319
4178	26	320
4178	26	321
4178	26	322
4178	26	327
4178	26	328
4178	26	329
4178	26	330
4178	26	331
4178	26	370
4178	26	371
4178	26	372
4178	26	379
4178	26	381
4178	26	382
4178	26	385
4178	26	386
4178	26	391
4178	26	393
4178	26	396
4178	26	397
4178	26	399
4178	26	401
4178	26	404
4178	26	407
4178	26	446
4178	26	447
4178	26	448
4178	26	450
4178	26	451
4178	26	465
4178	26	466
4178	26	468
4178	26	469
4178	26	470
4178	26	480
4178	26	484
4178	26	505
4178	26	508
4178	26	510
4178	26	513
4178	26	518
4178	26	519
4178	26	522
4178	26	523
4178	26	529
4178	26	530
4178	26	537
4178	26	539
4178	26	551
4178	26	552
4178	26	555
4178	26	556
4178	26	573

Gemarkung	Flur	Flurstück
4178	26	575
4178	26	581
4178	26	586
4178	26	588
4178	26	594
4178	26	595
4178	26	596
4178	26	597
4178	26	599
4178	26	600
4178	26	601
4178	26	607
4178	26	609
4178	26	611
4178	26	613
4178	26	615
4178	26	617
4178	26	618
4178	26	620
4178	26	621
4178	26	622
4178	26	623
4178	26	625
4178	26	626
4178	26	627
4178	26	628
4178	26	630
4178	26	632
4178	26	633
4178	26	635
4178	26	636
4178	26	639
4178	26	640
4178	26	642
4178	26	648
4178	26	649
4178	26	650
4178	26	653
4178	26	658
4178	26	659
4178	26	660
4178	26	661
4178	26	662
4178	26	664
4178	26	665
4178	27	2
4178	27	3
4178	27	4
4178	27	5
4178	27	6
4178	27	7
4178	27	8
4178	27	82
4178	27	85
4178	27	97

Gemarkung	Flur	Flurstück
4178	27	98
4178	27	109
4178	27	115
4178	27	122
4178	27	134
4178	27	144
4178	27	148
4178	27	149
4178	27	150
4178	27	151
4178	27	164
4178	27	165
4178	27	166
4178	27	167
4178	27	171
4178	27	172
4178	27	173
4178	27	178
4178	27	179
4178	27	185
4178	27	189
4178	27	204
4178	27	211
4178	27	218
4178	27	220
4178	27	223
4178	27	224
4178	27	226
4178	27	231
4178	27	268
4178	27	272
4178	27	308
4178	27	314
4178	27	318
4178	27	319
4178	27	320
4178	27	321
4178	27	365
4178	27	366
4178	27	368
4178	27	377
4178	27	403
4178	27	404
4178	27	405
4178	27	406
4178	27	407
4178	27	408
4178	27	409
4178	27	410
4178	27	481
4178	27	488
4178	27	489
4178	27	490
4178	27	491
4178	27	492

* fett und kursiv (**4171**): Grenzflurstück Zone I / II

Anlage 3 - Flurstücke zum Teil in Gebietszone II

Gemarkung	Flur	Flurstück
4178	27	493
4178	27	494
4178	27	510
4178	27	511
4178	27	534
4178	27	535
4178	27	536
4178	27	537
4178	27	538
4178	27	547
4178	27	548
4178	27	553
4178	27	554
4178	27	555
4178	27	556
4178	27	557
4178	27	558
4178	27	559
4178	27	570
4178	27	609
4178	27	612
4178	27	613
4178	27	614
4178	27	626
4178	27	647
4178	27	655
4178	27	673
4178	27	680
4178	27	683
4178	27	689
4178	27	698
4178	27	702
4178	27	706
4178	27	710
4178	27	711
4178	27	725
4178	27	735
4178	27	737
4178	27	745
4178	27	762
4178	27	767
4178	27	769
4178	27	771
4178	27	772
4178	27	773
4178	27	774
4178	27	775
4178	27	776
4178	27	777
4178	27	778
4178	27	779
4178	27	798
4178	27	806
4178	27	807
4178	27	808

Gemarkung	Flur	Flurstück
4178	27	809
4178	27	810
4178	27	811
4178	27	812
4178	27	813
4178	27	814
4178	27	815
4178	27	816
4178	27	817
4178	27	818
4178	27	819
4178	27	820
4178	27	821
4178	27	822
4178	27	823
4178	27	825
4178	27	826
4178	27	841
4178	27	849
4178	27	854
4178	27	856
4178	27	857
4178	27	858
4178	27	868
4178	27	872
4178	27	873
4178	27	877
4178	27	887
4178	27	889
4178	27	894
4178	27	900
4178	27	901
4178	27	904
4178	27	905
4178	27	906
4178	27	933
4178	27	934
4178	27	935
4178	27	937
4178	27	938
4178	27	945
4178	27	953
4178	27	961
4178	27	963
4178	27	970
4178	27	971
4178	27	972
4178	27	973
4178	27	974
4178	27	976
4178	27	977
4178	27	978
4178	27	979
4178	27	980
4178	27	981

Gemarkung	Flur	Flurstück
4178	27	995
4178	27	996
4178	27	999
4178	27	1000
4178	27	1001
4178	27	1018
4178	27	1019
4178	27	1021
4178	27	1038
4178	27	1039
4178	27	1041
4178	27	1042
4178	27	1051
4178	27	1052
4178	27	1053
4178	27	1054
4178	27	1055
4178	27	1064
4178	27	1065
4178	27	1066
4178	27	1067
4178	27	1068
4178	27	1070
4178	27	1071
4178	27	1072
4178	27	1073
4178	27	1074
4178	27	1075
4178	27	1076
4178	27	1077
4178	27	1078
4178	27	1085
4178	27	1086
4178	27	1088
4178	27	1089
4178	27	1113
4178	27	1114
4178	27	1115
4178	27	1118
4178	27	1124
4178	27	1125
4178	27	1128
4178	27	1129
4178	27	1130
4178	27	1131
4178	27	1145
4178	27	1150
4178	27	1151
4178	27	1153
4178	27	1154
4178	27	1155
4178	27	1165
4178	27	1166
4178	27	1167
4178	27	1169

Anlage 3 - Flurstücke zum Teil in Gebietszone II

Gemarkung	Flur	Flurstück
4178	27	1170
4178	28	52
4178	28	54
4178	28	55
4178	28	56
4178	28	60
4178	28	63
4178	28	86
4178	28	87
4178	28	110
4178	28	111
4178	28	112
4178	28	113
4178	28	114
4178	28	115
4178	28	116
4178	28	117
4178	28	118
4178	28	121
4178	28	123
4178	28	124
4178	28	132
4178	28	135
4178	28	137
4178	28	148
4178	28	180
4178	28	250
4178	28	262
4178	28	306
4178	28	308
4178	28	309
4178	28	310
4178	28	312
4178	28	313
4178	28	314
4178	28	315
4178	28	316
4178	28	317
4178	28	321
4178	28	322
4178	28	323
4178	28	324
4178	28	335
4178	28	336
4178	28	337
4178	28	338
4178	28	378
4178	28	379
4178	28	380
4178	28	381
4178	28	382
4178	28	383
4178	28	384
4178	28	385
4178	28	387

Gemarkung	Flur	Flurstück
4178	28	498
4178	28	500
4178	28	565
4178	28	573
4178	28	574
4178	28	575
4178	28	585
4178	28	586
4178	28	588
4178	28	589
4178	28	590
4178	28	591
4178	28	594
4178	28	595
4178	28	596
4178	28	602
4178	28	603
4178	28	604
4178	28	605
4178	28	606
4178	28	608
4178	28	622
4178	28	627
4178	28	640
4178	28	641
4178	28	642
4178	28	643
4178	28	644
4178	28	648
4178	28	651
4178	28	653
4178	28	654
4178	28	655
4178	28	656
4178	28	672
4178	28	674
4178	28	675
4178	28	676
4178	28	692
4178	28	705
4178	28	765
4178	28	768
4178	28	837
4178	28	844
4178	28	859
4178	28	860
4178	28	861
4178	28	862
4178	28	880
4178	28	893
4178	28	896
4178	28	935
4178	28	978
4178	28	979
4178	28	985

Gemarkung	Flur	Flurstück
4178	28	986
4178	28	987
4178	28	997
4178	28	1004
4178	28	1005
4178	28	1006
4178	28	1019
4178	28	1043
4178	28	1052
4178	28	1053
4178	28	1054
4178	28	1057
4178	28	1137
4178	28	1151
4178	28	1152
4178	29	20
4178	29	41
4178	29	50
4178	29	51
4178	29	56
4178	29	73
4178	29	80
4178	29	81
4178	29	82
4178	29	115
4178	29	134
4178	29	155
4178	29	156
4178	29	164
4178	29	165
4178	29	188
4178	29	189
4178	29	201
4178	29	209
4178	29	211
4178	29	213
4178	29	215
4178	29	217
4178	29	219
4178	29	223
4178	29	227
4178	29	229
4178	29	240
4178	29	288
4178	29	300
4178	29	306
4178	29	308
4178	29	310
4178	29	312
4178	29	314
4178	29	316
4178	29	318
4178	29	320
4178	29	331
4178	29	332

* fett und kursiv (**4171**): Grenzflurstück Zone I / II

Anlage 3 - Flurstücke zum Teil in Gebietszone II

Gemarkung	Flur	Flurstück
4178	29	334
4178	29	338
4178	29	340
4178	29	351
4178	29	352
4178	29	355
4178	29	359
4178	29	360
4178	29	362
4178	29	363
4178	29	364
4178	29	379
4178	29	381
4178	29	385
4178	29	387
4178	29	388
4178	29	389
4178	29	390
4178	29	391
4178	29	393
4178	29	395
4178	29	400
4178	29	401
4178	31	63
4178	31	71
4178	31	91
4178	31	133
4178	31	135
4178	31	166
4178	31	168
4178	31	203
4178	31	205
4178	31	206
4178	31	223
4178	31	230
4178	31	235
4178	31	249
4178	31	250
4178	31	255
4178	31	256
4178	31	257
4178	31	263
4178	31	265
4178	31	266
4178	31	267
4178	31	268
4178	31	269
4178	31	270
4178	31	271
4178	31	272
4178	31	273
4178	31	274
4178	31	277
4178	31	281
4178	31	284

Gemarkung	Flur	Flurstück
4178	31	288
4178	31	291
4178	31	292
4178	31	294
4178	31	303
4178	31	304
4178	31	306
4178	31	307
4178	31	308
4178	33	25
4178	33	70
4178	33	75
4178	33	79
4178	33	80
4178	33	81
4178	33	89
4178	33	113
4178	33	164
4178	33	173
4178	33	175
4178	33	222
4178	33	228
4178	33	231
4178	33	270
4178	33	392
4178	33	393
4178	33	419
4178	33	425
4178	33	462
4178	33	484
4178	33	597
4178	33	664
4178	33	665
4178	33	666
4178	33	667
4178	33	686
4178	33	687
4178	33	694
4178	33	697
4178	33	700
4178	33	705
4178	33	706
4178	33	707
4178	33	708
4178	33	709
4178	33	725
4178	33	726
4178	33	814
4178	33	864
4178	33	917
4178	33	940
4178	33	941
4178	33	942
4178	33	949
4178	33	950

Gemarkung	Flur	Flurstück
4178	33	953
4178	33	958
4178	33	1041
4178	33	1144
4178	33	1147
4178	33	1431
4178	33	1446
4178	33	1457
4178	33	1459
4178	33	1610
4178	33	1648
4178	33	1649
4178	33	1715
4178	33	1716
4178	33	1734
4178	33	1751
4178	33	1752
4178	33	1755
4178	33	1756
4178	33	1759
4178	33	1760
4178	33	1763
4178	33	1764
4178	33	1767
4178	33	1798
4178	33	1860
4178	33	1868
4178	33	1917
4178	33	1919
4178	33	1926
4178	33	1927
4178	33	2028
4178	33	2291
4178	33	2347
4178	33	2367
4178	33	2393
4178	33	2394
4178	33	2459
4178	33	2509
4178	33	2526
4178	33	2528
4178	33	2529
4178	33	2533
4178	33	2534
4178	33	2535
4178	33	2536
4178	33	2537
4178	33	2538
4178	33	2539
4178	33	2540
4178	33	2541
4178	33	2542
4178	33	2543
4178	33	2552
4178	33	2564

* fett und kursiv (**4171**): Grenzflurstück Zone I / II

Anlage 3 - Flurstücke zum Teil in Gebietszone II

Gemarkung	Flur	Flurstück
4178	33	2570
4178	33	2601
4178	33	2602
4178	33	2607
4178	33	2608
4178	33	2610
4178	33	2611
4178	33	2629
4178	33	2631
4178	33	2632
4178	33	2635
4178	33	2636
4178	33	2637
4178	33	2644
4178	33	2647
4178	33	2678
4178	33	2679
4178	33	2681
4178	33	2696
4178	33	2707
4178	33	2708
4178	33	2744
4178	33	2746
4178	33	2761
4178	33	2762
4178	33	2767
4178	33	2781
4178	33	2782
4178	33	2783
4178	33	2786
4178	33	2787
4178	33	2789
4178	33	2794
4178	33	2795
4178	33	2796
4178	33	2797
4178	33	2804
4178	33	2806
4178	33	2807
4178	33	2812
4178	33	2816
4178	33	2823
4178	33	2825
4178	33	2826
4178	33	2888
4178	33	2889
4178	33	2890
4178	33	2900
4178	33	2901
4178	33	2902
4178	33	2908
4178	33	2909
4178	33	2910
4178	33	2956
4178	33	2957

Gemarkung	Flur	Flurstück
4178	33	2958
4178	33	2959
4178	33	2963
4178	33	2968
4178	33	2969
4178	33	2987
4178	33	2988
4178	33	2990
4178	33	2992
4178	33	2995
4178	33	2998
4178	33	3009
4178	33	3014
4178	33	3015
4178	33	3016
4178	33	3017
4178	33	3037
4178	33	3041
4178	33	3061
4178	33	3062
4178	33	3066
4178	33	3067
4178	33	3077
4178	33	3094
4178	33	3095
4178	33	3096
4178	33	3112
4178	33	3121
4178	33	3126
4178	33	3165
4178	33	3167
4178	33	3174
4178	33	3189
4178	33	3198
4178	33	3201
4178	33	3202
4178	33	3205
4178	33	3207
4178	33	3208
4178	33	3215
4178	33	3216
4178	33	3217
4178	33	3221
4178	33	3222
4178	33	3223
4178	33	3224
4178	33	3233
4178	33	3239
4178	33	3241
4178	34	154
4178	34	194
4178	34	255
4178	34	256
4178	34	264
4178	34	324

Gemarkung	Flur	Flurstück
4178	34	345
4178	34	356
4178	34	403
4178	34	409
4178	34	415
4178	34	420
4178	34	702
4178	34	708
4178	34	771
4178	34	780
4178	34	791
4178	34	793
4178	34	796
4178	34	803
4178	34	804
4178	34	807
4178	34	809
4178	34	816
4179	1	33
4179	1	34
4179	1	35
4179	1	71
4179	1	78
4179	1	105
4179	1	171
4179	1	174
4179	1	175
4179	1	177
4179	1	204
4179	1	211
4179	1	215
4179	1	217
4179	1	221
4179	1	223
4179	1	225
4179	1	227
4179	1	229
4179	1	231
4179	1	233
4179	1	266
4179	1	267
4179	1	269
4179	1	293
4179	1	294
4179	1	316
4179	1	318
4179	1	321
4179	1	327
4179	1	328
4179	1	329
4179	1	332
4179	1	336
4179	2	354
4179	2	359
4179	2	400

* fett und kursiv (**4171**): Grenzflurstück Zone I / II

Anlage 3 - Flurstücke zum Teil in Gebietszone II

Gemarkung	Flur	Flurstück
4179	2	404
4179	2	415
4179	2	461
4179	2	462
4179	2	463
4179	2	464
4179	2	465
4179	2	466
4179	2	467
4179	2	469
4179	2	470
4179	2	474
4179	2	475
4179	2	476
4179	2	478
4179	2	520
4179	2	537
4179	2	538
4179	2	560
4179	2	585
4179	2	586
4179	2	608
4179	2	609
4179	2	610
4179	2	622
4179	2	625
4179	2	627
4179	2	628
4179	2	629
4179	2	630
4179	2	632
4179	2	634
4179	2	664
4179	2	677
4179	2	690
4179	2	693
4179	2	694
4179	2	710
4179	2	717
4179	2	760
4179	2	816
4179	2	817
4179	2	827
4179	2	847
4179	2	848
4179	2	849
4179	2	929
4180	4	681
4180	4	710
4180	4	712
4180	4	713
4180	4	715
4180	4	716
4180	4	718
4180	4	719

Gemarkung	Flur	Flurstück
4180	4	722
4180	4	724
4180	4	725
4180	4	728
4180	4	730
4180	4	731
4180	4	732
4180	4	733
4180	4	734
4180	4	735
4180	4	737
4180	4	738
4180	4	739
4180	4	740
4180	4	744
4180	4	831
4180	4	931
4180	4	940
4180	4	968
4180	4	969
4180	4	970
4180	4	971
4180	4	972
4180	4	977
4180	4	978
4180	4	979
4180	4	980
4180	4	982
4180	4	983
4180	4	984
4180	4	985
4180	4	986
4180	4	987
4180	4	988
4180	4	1044
4180	4	1097
4180	4	1100
4180	4	1105
4180	4	1106
4180	4	1107
4180	4	1108
4180	4	1109
4180	4	1110
4180	4	1111
4180	4	1134
4180	4	1135
4180	4	1233
4180	4	1234
4180	4	1235
4180	4	1236
4180	4	1272
4180	4	1273
4180	4	1276
4180	4	1287
4180	4	1354

Gemarkung	Flur	Flurstück
4180	4	1403
4180	4	1405
4180	4	1406
4180	4	1407
4180	4	1411
4180	4	1416
4180	4	1422
4180	4	1428
4180	4	1497
4180	4	1514
4180	4	1534
4180	4	1625
4180	4	1628
4180	4	1629
4180	4	1632
4180	4	1643
4180	4	1644
4180	4	1662
4180	4	1702
4180	4	1705
4180	4	1714
4180	4	1774
4180	4	1780
4180	4	1809
4180	4	1862
4180	4	1863
4180	4	1864
4180	4	1865
4180	4	1872
4180	4	1874
4180	4	1875
4180	4	1876
4180	4	1896
4180	4	1898
4180	4	2032
4180	4	2035
4180	4	2108
4180	4	2110
4180	4	2111
4180	4	2132
4180	4	2133
4180	4	2137
4180	4	2138
4180	4	2221
4180	4	2227
4180	4	2251
4180	4	2276
4180	4	2279
4180	4	2303
4180	4	2306
4180	4	2310
4180	4	2311
4180	4	2324
4180	4	2325
4180	4	2328

Anlage 3 - Flurstücke zum Teil in Gebietszone II

Gemarkung	Flur	Flurstück
4180	4	2329
4180	4	2330
4180	4	2331
4180	4	2332
4180	4	2333
4180	4	2334
4180	4	2335
4180	4	2337
4180	4	2413
4180	4	2414
4180	4	2421
4180	4	2422
4180	4	2435
4180	4	2436
4180	4	2450
4180	4	2451
4180	4	2452
4180	4	2463
4180	4	2464
4180	4	2482
4180	4	2486
4180	4	2487
4180	4	2520
4180	4	2521
4180	4	2523
4180	4	2536
4180	4	2595
4180	4	2601
4180	4	2622
4180	4	2623
4180	4	2641
4180	4	2642
4180	4	2644
4180	4	2761
4180	4	2890
4180	4	3025
4180	4	3040
4180	4	3058
4180	4	3060
4180	4	3061
4180	4	3156
4180	4	3162
4180	4	3163
4180	4	3164
4180	4	3300
4180	4	3301
4180	4	3302
4180	4	3303
4180	4	3325
4180	4	3473
4180	4	3479
4180	4	3486
4180	4	3505
4180	4	3507
4180	4	3509

Gemarkung	Flur	Flurstück
4180	4	3513
4180	4	3514
4180	4	3533
4180	4	3545
4180	4	3546
4180	4	3547
4180	4	3549
4180	4	3550
4180	4	3574
4180	4	3575
4180	4	3593
4180	4	3599
4180	4	3600
4180	4	3601
4180	4	3602
4180	4	3607
4180	4	3617
4180	4	3618
4180	4	3623
4180	4	3650
4180	4	3651
4180	4	3656
4180	4	3658
4180	4	3660
4180	4	3676
4180	4	3677
4180	4	3680
4180	4	3703
4180	4	3760
4180	4	3771
4180	4	3775
4180	4	3796
4180	4	3797
4180	4	3802
4180	4	3804
4180	4	3828
4180	4	3829
4180	4	3834
4180	4	3839
4180	4	3840
4180	4	3844
4180	4	3848
4180	4	3849
4180	5	625
4180	5	807
4180	5	808
4180	5	834
4180	5	918
4180	5	1065
4180	5	1167
4180	5	1185
4180	5	1186
4180	5	1187
4180	5	1189
4180	5	1194

Gemarkung	Flur	Flurstück
4180	5	1312
4180	5	1313
4180	5	1315
4180	5	1317
4180	5	1322
4180	5	1326
4180	5	1343
4180	5	1382
4180	5	1407
4180	5	1408
4180	5	1411
4180	5	1412
4180	5	1423
4180	5	1428
4180	5	1435
4180	5	1436
4180	5	1446
4180	5	1463
4180	5	1472
4180	5	1497
4180	5	1500
4180	5	1502
4180	5	1504
4180	5	1505
4180	5	1506
4180	5	1508
4180	5	1515
4180	5	1527
4180	5	1529
4180	5	1534
4180	5	1535
4180	5	1537
4180	5	1541
4180	5	1542
4180	5	1548
4180	5	1549
4180	5	1553
4180	5	1559
4180	5	1570
4180	5	1574
4180	5	1576
4180	5	1581
4180	5	1582
4180	6	259
4180	6	262
4180	6	278
4180	6	322
4180	6	325
4180	6	326
4180	6	327
4180	6	328
4180	6	329
4180	6	342
4180	6	355
4180	6	356

* fett und kursiv (**4171**): Grenzflurstück Zone I / II

Anlage 3 - Flurstücke zum Teil in Gebietszone II

Gemarkung	Flur	Flurstück
4180	6	357
4180	6	404
4180	6	409
4180	6	419
4180	6	579
4180	6	584
4180	6	654
4180	6	655
4180	6	656
4180	6	657
4180	6	658
4180	6	659
4180	6	660
4180	6	661
4180	6	664
4180	6	715
4180	6	716
4180	6	722
4180	6	723
4180	6	724
4180	6	725
4180	6	734
4180	6	770
4180	6	812
4180	6	813
4180	6	814
4180	6	815
4180	6	816
4180	6	817
4180	6	819
4180	6	820
4180	6	821
4180	6	822
4180	6	823
4180	6	824
4180	6	825
4180	6	826
4180	6	827
4180	6	828
4180	6	829
4180	6	831
4180	6	832
4180	6	833
4180	6	868
4180	6	869
4180	6	871
4180	6	873
4180	6	975
4180	6	976
4180	6	977
4180	6	978
4180	6	979
4180	6	980
4180	6	993
4180	6	994

Gemarkung	Flur	Flurstück
4180	6	995
4180	6	1039
4180	6	1043
4180	6	1249
4180	6	1255
4180	6	1262
4180	6	1283
4180	6	1284
4180	6	1285
4180	6	1286
4180	6	1287
4180	6	1288
4180	6	1289
4180	6	1291
4180	6	1362
4180	6	1363
4180	6	1364
4180	6	1365
4180	6	1366
4180	6	1368
4180	6	1369
4180	6	1370
4180	6	1371
4180	6	1372
4180	6	1373
4180	6	1374
4180	6	1378
4180	6	1379
4180	6	1380
4180	6	1381
4180	6	1391
4180	6	1392
4180	6	1393
4180	6	1394
4180	6	1395
4180	6	1405
4180	6	1406
4180	6	1408
4180	6	1411
4180	6	1412
4180	6	1429
4180	6	1430
4180	6	1431
4180	6	1432
4180	6	1433
4180	6	1434
4180	6	1439
4180	6	1608
4180	6	1609
4180	6	1618
4180	6	1624
4180	6	1626
4180	6	1627
4180	6	1631
4180	6	1632

Gemarkung	Flur	Flurstück
4180	6	1633
4180	6	1680
4180	6	1732
4180	6	1733
4180	6	1744
4180	6	1745
4180	6	1746
4180	6	1773
4180	6	1774
4180	6	1775
4180	6	1776
4180	6	1777
4180	6	1778
4180	6	1779
4180	6	1780
4180	6	1806
4180	6	1807
4180	6	1808
4180	6	1809
4180	6	1810
4180	6	1811
4180	6	1824
4180	6	1825
4180	6	1826
4180	6	1827
4180	6	1828
4180	6	1829
4180	6	1830
4180	6	1870
4180	6	1877
4180	6	1878
4180	6	1879
4180	6	1880
4180	6	1890
4180	6	1904
4180	6	1908
4180	6	1917
4180	6	1918
4180	6	1919
4180	6	1931
4180	6	1964
4180	6	1965
4180	6	1977
4180	6	1978
4180	6	1979
4180	6	1980
4180	6	1981
4180	6	1982
4180	6	1983
4180	6	1984
4180	6	1985
4180	6	1986
4180	6	1987
4180	6	1988
4180	6	1989

* fett und kursiv (**4171**): Grenzflurstück Zone I / II

Anlage 3 - Flurstücke zum Teil in Gebietszone II

Gemarkung	Flur	Flurstück
4180	6	1990
4180	6	1991
4180	6	1992
4180	6	1993
4180	6	1994
4180	6	1995
4180	6	2052
4180	6	2054
4180	6	2057
4180	6	2060
4180	6	2071
4180	6	2072
4180	6	2074
4180	6	2076
4180	6	2078
4180	6	2079
4180	6	2081
4180	6	2087
4180	6	2090
4180	6	2096
4180	6	2103
4180	6	2124
4180	6	2128
4180	6	2137
4180	6	2143
4180	6	2150
4180	6	2155
4180	6	2159
4180	6	2172
4180	6	2176
4180	6	2177
4180	6	2195
4180	6	2203
4180	6	2204
4180	6	2206
4180	6	2213
4180	6	2240
4180	6	2241
4180	6	2243
4180	6	2277
4180	6	2279
4180	6	2284
4180	6	2285
4180	6	2286
4180	6	2287
4180	6	2291
4180	6	2293
4180	6	2294
4180	6	2295
4180	6	2298
4180	6	2301
4180	6	2326
4180	6	2329
4180	6	2331
4180	6	2332

Gemarkung	Flur	Flurstück
4180	6	2333
4180	6	2335
4180	6	2350
4180	6	2351
4180	6	2378
4180	6	2399
4180	6	2400
4180	6	2401
4180	6	2402
4180	6	2403
4180	6	2404
4180	6	2405
4180	6	2410
4180	6	2411
4180	6	2510
4180	6	2530
4180	6	2590
4180	6	2592
4180	6	2594
4180	6	2601
4180	6	2602
4180	6	2603
4180	6	2604
4180	6	2605
4180	6	2606
4180	6	2621
4180	6	2625
4180	6	2629
4180	6	2635
4180	6	2639
4180	6	2647
4180	6	2679
4180	6	2694
4180	6	2695
4180	6	2696
4180	6	2704
4180	6	2705
4180	6	2706
4180	6	2708
4180	6	2717
4180	6	2723
4182	1	169
4182	1	318
4182	1	319
4182	1	321
4182	1	324
4182	1	325
4182	1	326
4182	1	329
4182	1	340
4182	1	341
4182	1	342
4182	1	359
4182	1	362
4182	1	363

Gemarkung	Flur	Flurstück
4182	1	388
4182	1	403
4182	1	405
4182	1	478
4182	1	557
4182	1	558
4182	1	595
4182	1	626
4182	1	636
4182	1	692
4182	1	702
4182	1	706
4182	1	708
4182	1	733
4182	1	740
4182	1	744
4182	1	772
4182	1	784
4182	1	885
4182	1	888
4182	1	890
4182	1	891
4182	1	896
4182	1	909
4182	1	910
4182	1	957
4182	1	958
4182	1	959
4182	1	960
4182	1	970
4182	1	971
4182	1	972
4182	1	973
4182	1	974
4182	1	975
4182	1	976
4182	1	977
4182	1	978
4182	1	979
4182	1	985
4182	1	1013
4182	1	1019
4182	1	1020
4182	1	1027
4182	1	1029
4182	1	1036
4182	1	1037
4182	1	1038
4182	1	1039
4182	1	1040
4182	1	1041
4182	1	1042
4182	1	1044
4182	1	1049
4182	1	1050

* fett und kursiv (**4171**): Grenzflurstück Zone I / II

Anlage 3 - Flurstücke zum Teil in Gebietszone II

Gemarkung	Flur	Flurstück
4182	1	1055
4182	1	1056
4182	1	1057
4182	1	1060
4182	1	1069
4182	1	1108
4182	1	1109
4182	1	1110
4182	1	1140
4182	1	1198
4182	1	1199
4182	1	1208
4182	1	1220
4182	1	1221
4182	1	1228
4182	1	1260
4182	1	1262
4182	1	1271
4182	1	1273
4182	1	1274
4182	1	1275
4182	1	1277
4182	1	1279
4182	1	1281
4182	1	1282
4182	1	1284
4182	1	1287
4182	1	1307
4182	1	1314
4182	1	1315
4182	1	1317
4182	1	1318
4182	1	1319
4182	1	1320
4182	1	1334
4182	1	1338
4182	1	1341
4182	1	1348
4182	1	1350
4182	1	1351
4182	1	1352
4182	1	1353
4182	1	1354
4182	1	1357
4182	1	1358
4182	1	1360
4182	1	1386
4182	1	1392
4182	1	1394
4182	1	1395
4182	1	1405
4182	1	1406
4182	1	1410
4182	1	1419
4182	1	1420

Gemarkung	Flur	Flurstück
4182	1	1421
4182	1	1422
4182	1	1449
4182	1	1450
4182	1	1451
4182	1	1452
4182	1	1457
4182	1	1465
4182	1	1466
4182	1	1467
4182	1	1471
4182	1	1472
4182	1	1476
4182	1	1477
4182	1	1478
4182	1	1479
4182	1	1480
4182	1	1481
4182	1	1482
4182	1	1483
4182	1	1486
4182	1	1487
4182	1	1498
4182	1	1501
4182	1	1502
4182	1	1504
4182	1	1506
4182	1	1509
4182	1	1516
4182	1	1529
4182	1	1533
4182	1	1539
4182	1	1540
4182	1	1543
4182	1	1544
4182	1	1545
4182	1	1546
4182	1	1549
4182	1	1551
4182	1	1560
4182	1	1568
4182	1	1574
4182	1	1575
4182	1	1577
4182	1	1578
4182	1	1589
4182	1	1595
4182	1	1599
4182	1	1601
4182	1	1604
4182	1	1605
4182	1	1606
4182	1	1608
4182	1	1615
4182	1	1620

Gemarkung	Flur	Flurstück
4182	1	1621
4182	1	1623
4182	1	1624
4182	1	1625
4182	1	1626
4182	1	1639
4182	1	1647
4182	1	1648
4182	1	1653
4182	1	1654
4182	1	1666
4182	1	1667
4182	1	1668
4182	1	1675
4182	1	1678
4182	1	1679
4182	1	1683
4182	1	1684
4182	1	1685
4182	1	1689
4182	1	1690
4182	1	1691
4182	1	1701
4182	1	1702
4182	1	1704
4182	1	1706
4182	1	1710
4182	1	1713
4182	1	1723
4182	1	1724
4182	1	1725
4182	1	1728
4182	1	1740
4182	1	1741
4182	1	1742
4182	1	1743
4182	1	1749
4182	1	1750
4182	1	1752
4182	1	1759
4182	1	1761
4182	1	1768
4182	1	1782
4182	1	1784
4182	1	1793
4182	1	1804
4182	1	1810
4182	1	1812
4182	1	1830
4182	1	1831
4182	1	1833
4182	1	1835
4182	1	1837
4182	1	1840
4182	1	1841

Anlage 3 - Flurstücke zum Teil in Gebietszone II

Gemarkung	Flur	Flurstück
4182	1	1842
4182	1	1845
4182	1	1850
4182	1	1858
4182	1	1859
4182	1	1860
4182	1	1861
4182	2	221
4182	2	237
4182	2	247
4182	2	248
4182	2	251
4182	2	257
4182	2	258
4182	2	259
4182	2	260
4182	2	261
4182	2	262
4182	2	263
4182	2	276
4182	2	348
4182	2	450
4182	2	452
4182	2	458
4182	2	459
4182	2	468
4182	2	493
4182	2	496
4182	2	504
4182	2	546
4182	2	547
4182	2	673
4182	2	674
4182	2	723
4182	2	756
4182	2	757
4182	2	762
4182	2	763
4182	2	797
4182	2	809
4182	2	831
4182	2	833
4182	2	834
4182	2	835
4182	2	857
4182	2	889
4182	2	898
4182	2	899
4182	2	900
4182	2	919
4182	2	921
4182	2	929
4182	2	956
4182	2	957
4182	2	977

Gemarkung	Flur	Flurstück
4182	2	979
4182	2	980
4182	2	988
4182	2	1034
4182	2	1035
4182	2	1050
4182	2	1052
4182	2	1053
4182	2	1070
4182	2	1081
4182	2	1083
4182	2	1084
4182	2	1088
4182	2	1089
4182	2	1117
4182	2	1128
4182	2	1130
4182	2	1146
4182	2	1148
4182	2	1157
4182	2	1159
4182	2	1161
4182	2	1164
4182	2	1170
4182	2	1171
4182	2	1177
4182	2	1183
4182	2	1189
4182	2	1204
4182	2	1214
4182	2	1258
4182	2	1259
4182	2	1260
4182	2	1272
4182	2	1274
4182	2	1275
4182	2	1280
4182	2	1281
4182	2	1282
4182	2	1283
4182	2	1284
4182	2	1285
4182	2	1289
4182	2	1315
4182	2	1327
4182	2	1328
4182	2	1345
4182	2	1350
4182	2	1353
4182	2	1377
4182	2	1413
4182	2	1419
4182	2	1421
4182	2	1422
4182	2	1424

Gemarkung	Flur	Flurstück
4182	2	1434
4182	2	1435
4182	2	1436
4182	2	1437
4182	2	1441
4182	2	1542
4182	2	1543
4182	2	1545
4182	3	9
4182	3	10
4182	3	114
4182	3	115
4182	3	118
4182	3	147
4182	3	187
4182	3	220
4182	3	223
4182	3	236
4182	3	438
4182	3	439
4182	3	453
4182	3	454
4182	3	455
4182	3	456
4182	3	457
4182	3	458
4182	3	460
4182	3	463
4182	3	464
4182	3	501
4182	3	509
4182	3	551
4182	3	552
4182	3	553
4182	3	554
4182	3	555
4182	3	556
4182	3	557
4182	3	558
4182	3	587
4182	3	588
4182	3	589
4182	3	590
4182	3	591
4182	3	593
4182	3	635
4182	3	641
4182	3	690
4182	3	706
4182	3	715
4182	3	762
4182	3	764
4182	3	785
4182	3	837
4182	3	838

* fett und kursiv (**4171**): Grenzflurstück Zone I / II

Anlage 3 - Flurstücke zum Teil in Gebietszone II

Gemarkung	Flur	Flurstück
4182	3	839
4182	3	846
4182	3	848
4182	3	849
4182	3	850
4182	3	851
4182	3	852
4182	3	853
4182	3	854
4182	3	855
4182	3	856
4182	3	859
4182	3	860
4182	3	862
4182	3	863
4182	3	869
4182	3	870
4182	3	871
4182	3	872
4182	3	873
4182	3	881
4182	3	892
4182	3	910
4182	3	915
4182	3	916
4182	3	927
4182	3	936
4182	3	937
4182	3	966
4182	3	967
4182	3	968
4182	3	969
4182	3	985
4182	3	1035
4182	3	1037
4182	3	1068
4182	3	1069
4182	3	1079
4182	3	1085
4182	3	1086
4182	3	1087
4182	3	1094
4182	3	1095
4182	3	1097
4182	3	1108
4182	3	1120
4182	3	1122
4182	3	1124
4182	3	1126
4182	3	1134
4182	3	1135
4182	3	1144
4182	3	1157
4182	3	1160
4182	3	1161

Gemarkung	Flur	Flurstück
4182	3	1162
4182	3	1163
4182	3	1164
4182	3	1175
4182	3	1176
4182	3	1177
4182	3	1178
4182	3	1179
4182	3	1180
4182	3	1190
4182	3	1214
4182	3	1215
4182	3	1216
4182	3	1217
4182	3	1219
4182	3	1220
4182	3	1221
4182	3	1222
4182	3	1223
4182	3	1224
4182	3	1225
4182	3	1227
4182	3	1273
4182	3	1323
4182	3	1325
4182	3	1326
4182	3	1329
4182	3	1330
4182	3	1331
4182	3	1332
4182	3	1333
4182	3	1341
4182	3	1344
4182	3	1359
4182	3	1360
4182	3	1362
4182	3	1405
4182	3	1420
4182	3	1426
4182	3	1439
4182	3	1440
4182	3	1441
4182	3	1442
4182	3	1443
4182	3	1469
4182	3	1470
4182	3	1471
4182	3	1472
4182	3	1473
4182	3	1474
4182	3	1508
4182	3	1532
4182	3	1540
4182	3	1549
4182	3	1567

Gemarkung	Flur	Flurstück
4182	3	1582
4182	3	1583
4182	3	1584
4182	3	1585
4182	3	1588
4182	3	1599
4182	3	1609
4182	3	1626
4182	3	1631
4182	3	1632
4182	3	1633
4182	3	1635
4182	3	1638
4182	3	1639
4182	3	1640
4182	3	1641
4182	3	1646
4182	3	1651
4182	3	1652
4182	3	1653
4182	3	1654
4182	3	1655
4182	3	1663
4182	3	1664
4182	3	1669
4182	3	1670
4182	3	1673
4182	3	1696
4182	3	1697
4182	3	1704
4182	3	1705
4182	3	1710
4182	3	1714
4182	3	1721
4182	3	1722
4182	3	1723
4182	3	1735
4182	3	1751
4182	3	1760
4182	3	1766
4182	3	1767
4182	3	1775
4182	3	1777
4182	3	1778
4182	3	1783
4182	3	1801
4182	3	1812
4182	3	1813
4182	3	1815
4182	3	1824
4182	3	1825
4182	3	1831
4182	3	1837
4182	3	1839
4182	3	1842

* fett und kursiv (**4171**): Grenzflurstück Zone I / II

Anlage 3 - Flurstücke zum Teil in Gebietszone II

Gemarkung	Flur	Flurstück
4182	3	1844
4182	3	1848
4182	3	1849
4182	3	1850
4182	3	1851
4182	3	1852
4182	3	1853
4182	3	1854
4182	3	1855
4182	3	1856
4182	3	1857
4182	3	1862
4182	3	1873
4182	3	1874
4182	3	1875
4182	3	1876
4182	3	1880
4182	3	1891
4182	3	1892
4182	3	1908
4182	3	1912
4182	3	1931
4182	3	1939
4182	3	1940
4182	3	1960
4182	3	1962
4182	3	1976
4182	3	1977
4182	3	1978
4182	3	1979
4182	3	1992
4182	3	2003
4182	3	2004
4182	3	2006
4182	3	2008
4182	3	2016
4182	3	2017
4182	3	2057
4182	3	2081
4182	3	2108
4182	3	2113
4182	3	2114
4182	3	2115
4182	3	2116
4182	3	2135
4182	3	2138
4182	3	2143
4182	3	2169
4182	3	2204
4182	3	2205
4182	3	2230
4182	3	2231
4182	3	2232
4182	3	2238
4182	3	2239

Gemarkung	Flur	Flurstück
4182	3	2240
4182	3	2256
4182	3	2262
4182	3	2264
4182	3	2265
4182	3	2267
4182	3	2268
4182	3	2269
4182	3	2270
4182	3	2271
4182	3	2272
4182	3	2273
4182	3	2275
4182	3	2276
4182	3	2281
4182	3	2283
4182	3	2310
4182	3	2315
4182	3	2316
4182	3	2334
4182	3	2335
4182	3	2336
4182	3	2337
4182	3	2339
4182	3	2341
4182	3	2342
4182	3	2343
4182	3	2344
4182	3	2345
4182	3	2368
4182	3	2388
4182	3	2395
4182	3	2397
4182	3	2398
4182	3	2399
4182	3	2401
4182	3	2403
4182	3	2404
4182	3	2410
4182	3	2411
4182	3	2412
4182	3	2426
4182	3	2437
4182	3	2440
4182	3	2441
4182	3	2442
4182	3	2452
4182	3	2458
4182	3	2471
4182	3	2499
4182	3	2509
4182	3	2524
4182	3	2526
4182	3	2528
4182	3	2539

Gemarkung	Flur	Flurstück
4182	3	2540
4182	3	2542
4182	4	9
4182	4	10
4182	4	12
4182	4	17
4182	4	941
4182	4	1398
4182	6	52
4182	6	54
4182	6	56
4182	6	60
4182	6	61
4182	6	62
4182	6	66
4182	6	158
4182	6	159
4182	6	173
4182	6	195
4182	6	293
4182	6	296
4182	6	297
4182	6	299
4182	6	300
4182	6	328
4182	6	330
4182	6	331
4182	6	339
4182	6	356
4182	6	357
4182	6	360
4182	6	362
4182	6	363
4182	6	369
4182	6	370
4182	6	371
4182	6	380
4182	6	415
4182	6	420
4182	6	433
4182	6	615
4182	6	712
4182	6	724
4182	6	819
4182	6	851
4182	6	939
4182	6	961
4182	6	990
4182	6	1108
4182	6	1110
4182	6	1113
4182	6	1121
4182	6	1124
4182	6	1129
4182	6	1147

* fett und kursiv (**4171**): Grenzflurstück Zone I / II

Anlage 3 - Flurstücke zum Teil in Gebietszone II

Gemarkung	Flur	Flurstück
4182	6	1148
4182	6	1149
4182	6	1150
4182	6	1151
4182	6	1153
4182	6	1156
4182	6	1157
4182	6	1158
4182	6	1159
4182	6	1160
4182	6	1162
4182	6	1168
4182	6	1187
4182	6	1196
4182	6	1197
4182	6	1198
4182	6	1199
4182	6	1201
4182	6	1203
4182	6	1204
4182	6	1221
4182	6	1222
4182	6	1227
4182	6	1228
4182	6	1230
4182	6	1237
4182	6	1239
4182	6	1249
4182	6	1260
4182	6	1279
4182	6	1281
4182	6	1286
4182	6	1298
4182	6	1301
4182	6	1309
4182	6	1310
4182	6	1311
4182	6	1312
4182	6	1314
4182	6	1315
4182	6	1330
4182	6	1331
4182	6	1332
4182	6	1333
4182	6	1334
4182	6	1364
4182	6	1383
4182	6	1386
4182	6	1387
4182	6	1417
4182	6	1418
4182	6	1419
4182	6	1424
4182	6	1425
4182	6	1426

Gemarkung	Flur	Flurstück
4182	6	1427
4182	6	1428
4182	6	1429
4182	6	1430
4182	6	1431
4182	6	1432
4182	6	1435
4182	6	1436
4182	6	1437
4182	6	1438
4182	6	1441
4182	6	1443
4182	6	1445
4182	6	1446
4182	6	1447
4182	6	1448
4182	6	1449
4182	6	1450
4182	6	1468
4182	6	1469
4182	6	1470
4182	6	1471
4182	6	1492
4182	6	1493
4182	6	1494
4182	6	1495
4182	6	1496
4182	6	1513
4182	6	1515
4182	6	1532
4182	6	1560
4182	6	1561
4182	6	1599
4182	6	1604
4182	6	1605
4182	6	1610
4182	6	1611
4182	6	1612
4182	6	1613
4182	6	1616
4182	6	1621
4182	6	1625
4182	6	1626
4182	6	1627
4182	6	1628
4182	6	1629
4182	6	1630
4182	6	1631
4182	6	1640
4182	6	1653
4182	6	1654
4182	6	1655
4182	6	1656
4182	6	1663
4182	6	1665

Gemarkung	Flur	Flurstück
4182	6	1666
4182	6	1667
4182	6	1668
4182	6	1669
4182	6	1670
4182	6	1671
4182	6	1672
4182	6	1680
4182	6	1682
4182	6	1684
4182	6	1685
4182	6	1693
4182	6	1698
4182	6	1704
4182	6	1719
4182	6	1724
4182	6	1725
4182	6	1726
4182	6	1727
4182	6	1728
4182	6	1729
4182	6	1730
4182	6	1731
4182	6	1763
4182	6	1764
4182	6	1766
4182	6	1767
4182	6	1776
4182	6	1777
4182	6	1778
4182	6	1779
4182	6	1780
4182	6	1791
4182	6	1792
4182	6	1793
4182	6	1796
4182	6	1808
4182	6	1832
4182	6	1833
4182	6	1834
4182	6	1848
4182	6	1849
4182	6	1852
4182	6	1863
4182	6	1865
4182	6	1866
4182	6	1876
4182	6	1877
4182	6	1885
4182	6	1951
4182	6	1952
4182	6	1980
4182	6	1997
4182	6	1998
4182	6	2001

* fett und kursiv (**4171**): Grenzflurstück Zone I / II

Anlage 3 - Flurstücke zum Teil in Gebietszone II

Gemarkung	Flur	Flurstück
4182	6	2011
4182	6	2012
4182	6	2013
4182	6	2014
4182	6	2015
4182	6	2016
4182	6	2033
4182	6	2065
4182	6	2070
4182	6	2078
4182	6	2081
4182	6	2083
4182	6	2095
4182	6	2110
4182	6	2113
4182	6	2134
4182	6	2135
4182	6	2143
4182	6	2144
4182	6	2145
4182	6	2147
4182	6	2148
4182	6	2149
4182	6	2153
4182	6	2161
4182	6	2176
4182	6	2177
4182	6	2189
4182	6	2198
4182	6	2199
4182	6	2220
4182	6	2223
4182	6	2235
4182	6	2253
4182	6	2255
4182	6	2259
4182	6	2260
4182	6	2264
4182	6	2266
4182	6	2268
4182	6	2277
4182	6	2279
4182	6	2281
4182	6	2287
4182	6	2317
4182	6	2319
4182	6	2327
4182	6	2329
4182	6	2333
4182	6	2339
4182	6	2348
4182	6	2367
4182	6	2370
4182	6	2372
4182	6	2378

Gemarkung	Flur	Flurstück
4182	6	2384
4182	6	2389
4182	6	2402
4182	6	2403
4182	6	2405
4182	6	2406
4182	6	2407
4182	6	2411
4182	6	2414
4182	6	2415
4182	6	2434
4182	6	2435
4182	6	2443
4182	6	2444
4182	6	2445
4182	6	2468
4182	6	2471
4182	6	2482
4182	6	2483
4182	6	2487
4182	6	2488
4182	6	2489
4182	6	2495
4182	6	2503
4182	6	2505
4182	6	2506
4182	6	2508
4182	6	2515
4182	6	2516
4182	6	2519
4182	6	2523
4182	6	2525
4182	6	2526
4182	6	2531
4182	6	2532
4182	6	2544
4182	6	2546
4182	6	2547
4182	6	2548
4182	6	2549
4182	6	2555
4182	6	2557
4182	6	2558
4182	6	2560
4182	6	2565
4182	6	2567
4182	6	2568
4182	6	2569
4182	6	2571
4182	6	2575
4182	6	2586
4182	6	2588
4182	6	2590
4182	6	2591
4182	6	2592

Gemarkung	Flur	Flurstück
4182	6	2597
4182	6	2598
4182	6	2599
4182	6	2620
4182	6	2622
4182	6	2653
4182	6	2654
4182	6	2657
4182	6	2658
4182	6	2659
4182	6	2702
4182	6	2712
4182	6	2713
4182	6	2714
4182	6	2738
4182	6	2748
4182	6	2753
4182	6	2754
4182	6	2755
4182	6	2756
4182	6	2757
4182	6	2761
4182	6	2762
4182	6	2767
4182	6	2768
4182	6	2769
4182	6	2770
4182	6	2776
4182	6	2780
4182	6	2782
4182	6	2787
4182	6	2788
4182	6	2789
4182	6	2790
4182	6	2792
4182	6	2793
4182	6	2794
4182	6	2795
4182	6	2798
4182	6	2799
4182	6	2800
4182	6	2803
4182	6	2812
4182	6	2813
4182	6	2814
4182	6	2816
4182	6	2817
4182	6	2827
4182	6	2828
4182	6	2830
4182	6	2832
4182	6	2834
4182	6	2840
4182	6	2854
4182	6	2855

* fett und kursiv (**4171**): Grenzflurstück Zone I / II

Anlage 3 - Flurstücke zum Teil in Gebietszone II

Gemarkung	Flur	Flurstück
4182	6	2859
4182	6	2860
4182	6	2863
4182	6	2867
4182	6	2871
4182	6	2879
4182	6	2880
4182	6	2882
4182	6	2883
4182	6	2884
4182	6	2885
4182	6	2886
4182	6	2887
4182	6	2888
4182	6	2889
4182	6	2890
4182	6	2897
4182	6	2899
4182	6	2901
4182	6	2934
4182	6	2971
4182	6	2982
4182	6	2983
4182	6	2984
4182	6	2988
4182	6	2989
4182	6	2992
4182	6	3001
4182	6	3010
4182	6	3013
4182	6	3014
4182	6	3023
4182	6	3026
4182	6	3028
4182	6	3029
4182	6	3030
4182	6	3032
4182	6	3033
4182	6	3036
4182	6	3039
4182	6	3040
4182	6	3061
4182	6	3079
4182	6	3080
4182	6	3081
4182	6	3082
4182	6	3083
4182	6	3085
4182	6	3088
4182	6	3089
4182	6	3090
4182	6	3091
4182	6	3095
4182	6	3096
4182	6	3097

Gemarkung	Flur	Flurstück
4182	6	3098
4182	6	3100
4182	6	3101
4182	6	3102
4182	6	3126
4182	6	3127
4182	6	3128
4182	6	3131
4182	6	3132
4182	6	3136
4182	6	3137
4182	6	3141
4182	6	3144
4182	6	3145
4182	6	3146
4182	6	3147
4182	6	3148
4182	6	3149
4182	6	3151
4182	6	3171
4182	6	3172
4182	6	3174
4182	6	3175
4182	6	3176
4182	6	3177
4182	6	3182
4182	6	3183
4182	6	3187
4182	6	3191
4182	6	3193
4182	6	3195
4182	6	3204
4182	6	3213
4182	6	3214
4182	6	3223
4182	6	3240
4182	6	3242
4182	6	3243
4182	6	3244
4182	6	3245
4182	6	3246
4182	6	3247
4182	7	404
4182	7	412
4182	7	427
4182	7	434
4182	7	441
4182	7	451
4182	7	460
4182	7	462
4182	7	750
4182	7	751
4182	7	752
4182	7	836
4182	7	971

Gemarkung	Flur	Flurstück
4182	7	972
4182	7	973
4182	7	1000
4182	7	1029
4182	7	1031
4182	7	1032
4182	7	1037
4182	7	1039
4182	7	1043
4182	7	1045
4182	7	1046
4182	7	1056
4182	7	1063
4182	7	1064
4182	7	1066
4182	7	1070
4182	7	1071
4182	7	1075
4182	7	1086
4182	7	1090
4182	7	1091
4182	7	1097
4182	7	1099
4182	7	1105
4182	7	1109
4182	7	1110
4182	7	1112
4182	7	1118
4182	7	1128
4182	7	1130
4182	7	1132
4182	7	1133
4182	7	1135
4182	7	1136
4182	7	1137
4182	7	1139
4182	7	1140
4182	7	1142
4182	7	1144
4182	7	1145
4182	7	1152
4182	7	1153
4182	8	656
4182	8	657
4182	8	658
4182	8	659
4182	8	668
4182	9	28
4182	9	122
4182	9	137
4182	9	141
4182	9	193
4182	9	278
4182	9	280
4182	9	281

* fett und kursiv (**4171**): Grenzflurstück Zone I / II

Anlage 3 - Flurstücke zum Teil in Gebietszone II

Gemarkung	Flur	Flurstück
4182	9	291
4182	9	300
4182	9	301
4182	9	306
4182	9	309
4182	9	321
4182	9	323
4182	9	333
4182	12	5
4182	12	6
4182	12	9
4182	12	13
4182	12	14
4182	12	15
4182	12	16
4182	12	17
4182	12	18
4182	12	19
4182	12	20
4182	12	21
4182	12	22
4182	12	23
4182	12	24
4182	12	25
4182	12	26
4182	12	27
4182	12	28
4182	12	29
4182	12	39
4182	12	48
4182	12	49
4182	12	51
4182	12	54
4182	12	55
4182	12	56
4182	12	58
4182	12	71
4182	12	76
4182	12	77
4182	12	192
4182	12	193
4182	12	194
4182	12	206
4182	12	210
4182	12	216
4182	12	226
4182	12	232
4182	12	233
4182	12	240
4182	12	318
4182	12	319
4182	12	332
4182	12	333
4182	12	334
4182	12	343

Gemarkung	Flur	Flurstück
4182	12	344
4182	12	345
4182	12	346
4182	12	347
4182	12	348
4182	12	349
4182	12	350
4182	12	351
4182	12	352
4182	12	359
4182	12	367
4182	12	369
4182	12	390
4182	12	391
4182	12	392
4182	12	401
4182	12	406
4182	12	408
4182	12	412
4182	12	413
4182	12	416
4182	12	417
4182	12	444
4182	12	448
4182	12	450
4182	12	455
4182	12	467
4182	12	468
4182	12	481
4182	12	486
4182	12	492
4182	12	494
4182	12	495
4182	12	496
4182	12	499
4182	12	501
4182	14	131
4260	5	1344
4260	5	1345
4260	5	1582
4260	6	248
4260	6	263
4260	6	294
4260	6	330
4260	6	387
4260	6	436
4260	6	487
4260	6	502
4260	6	619
4260	6	624
4260	7	745
4260	7	932
4260	7	1035
4260	7	1036
4261	36	238

Gemarkung	Flur	Flurstück
4261	36	245
4261	36	251
4261	36	252
4261	36	265
4261	36	277
4261	38	400
4261	38	483
4261	38	779
4261	38	935
4261	38	937
4261	38	1272
4261	38	1273
4262	2	112
4262	2	128
4262	2	131
4262	45	129
4262	45	146
4262	45	156
4262	45	157
4262	45	160
4262	45	161
4262	45	169
4262	48	25
4262	48	341
4284	7	454
4284	7	961
4284	10	6
4284	10	18
4284	10	19
4293	21	389
4293	31	126
4293	31	127
4293	31	324
4293	31	372
4293	31	373
4293	31	452
4293	31	454

Anlage 3 - Flurstücke vollständig in Gebietszone II

Gemarkung	Flur	Flurstück
4171	1	75
4171	1	76
4171	1	77
4171	1	78
4171	1	81
4171	1	82
4171	1	83
4171	1	84
4171	1	85
4171	1	86
4171	1	103
4171	1	134
4171	1	135
4171	1	231
4171	1	233
4171	1	236
4171	1	267
4171	1	273
4171	1	276
4171	1	279
4171	1	327
4171	1	379
4171	1	381
4171	1	382
4171	1	395
4171	1	396
4171	1	398
4171	2	18
4171	2	71
4171	2	105
4171	2	107
4171	2	110
4171	2	125
4171	2	131
4171	2	142
4171	2	147
4171	2	172
4171	2	181
4171	2	196
4171	2	197
4171	2	198
4171	2	209
4171	2	210
4171	2	211
4171	2	214
4171	2	215
4171	2	216
4171	2	220
4171	2	221
4171	2	225
4171	2	227
4171	2	230
4171	2	231
4171	2	232
4171	2	233

Gemarkung	Flur	Flurstück
4171	2	237
4171	2	240
4171	2	243
4171	2	244
4171	2	246
4171	2	247
4171	2	249
4171	2	250
4171	3	70
4171	3	94
4171	3	97
4171	3	98
4171	3	100
4171	3	102
4171	3	109
4171	3	117
4171	3	120
4171	3	126
4171	3	139
4171	3	140
4171	3	146
4171	3	148
4171	3	155
4171	3	157
4171	3	161
4171	3	162
4171	3	170
4171	3	171
4171	3	176
4171	3	177
4171	3	180
4171	3	182
4171	3	183
4171	4	104
4171	4	112
4171	4	116
4171	4	117
4171	4	129
4171	4	130
4171	4	148
4171	4	171
4171	4	176
4171	4	183
4171	4	202
4171	4	207
4171	4	214
4171	4	217
4171	4	220
4171	4	221
4171	4	222
4171	4	223
4171	4	226
4171	4	227
4171	4	228
4171	4	231

Gemarkung	Flur	Flurstück
4171	4	232
4171	4	233
4171	4	234
4171	4	237
4171	4	238
4171	4	239
4171	4	242
4171	4	243
4171	4	244
4171	4	245
4171	4	248
4171	4	249
4171	4	250
4171	4	253
4171	4	255
4171	4	265
4171	4	266
4171	4	271
4171	5	29
4171	5	40
4171	5	42
4171	5	44
4171	5	49
4171	5	50
4171	5	52
4171	5	54
4171	5	61
4171	5	76
4171	5	77
4171	5	78
4171	5	88
4171	5	91
4171	5	92
4171	5	93
4171	5	95
4171	5	107
4171	5	156
4171	5	190
4171	5	191
4171	5	193
4171	5	194
4171	5	195
4171	5	196
4171	5	201
4171	5	202
4171	5	218
4171	5	221
4171	5	230
4171	5	248
4171	5	249
4171	5	253
4171	5	254
4171	5	255
4171	5	273
4171	5	299

* fett und kursiv (**4171**): Grenzflurstück Zone I / II

Anlage 3 - Flurstücke vollständig in Gebietszone II

Gemarkung	Flur	Flurstück
4171	5	300
4171	5	325
4171	5	326
4171	5	327
4171	5	335
4171	5	342
4171	5	344
4171	5	345
4171	5	354
4171	5	358
4171	5	359
4171	5	360
4171	5	363
4171	5	364
4171	5	365
4171	5	367
4171	5	369
4171	5	370
4171	5	385
4171	5	386
4171	5	387
4171	5	392
4171	5	393
4171	5	394
4171	5	395
4171	5	396
4171	5	397
4171	5	407
4171	5	413
4171	5	425
4171	5	429
4171	5	430
4171	5	431
4171	5	432
4171	5	433
4171	5	434
4171	5	435
4171	5	436
4171	5	437
4171	5	438
4171	5	439
4171	5	440
4171	5	441
4171	5	442
4171	5	443
4171	5	444
4171	5	445
4171	5	446
4171	5	447
4171	5	448
4171	5	449
4171	5	451
4171	5	463
4171	5	465
4171	5	468

Gemarkung	Flur	Flurstück
4171	5	470
4171	5	471
4171	5	472
4171	5	479
4171	5	482
4171	5	483
4171	5	484
4171	5	485
4171	5	488
4171	5	489
4171	5	492
4171	6	41
4171	6	71
4171	6	92
4171	6	95
4171	6	100
4171	6	101
4171	6	102
4171	6	103
4171	6	104
4171	6	105
4171	6	106
4171	6	108
4171	6	109
4171	6	110
4171	6	111
4171	6	112
4171	6	113
4171	6	165
4171	6	169
4171	6	200
4171	6	201
4171	6	204
4171	6	216
4171	6	227
4171	6	231
4171	6	251
4171	6	256
4171	6	259
4171	6	286
4171	6	287
4171	6	288
4171	6	292
4171	6	293
4171	6	294
4171	6	295
4171	6	296
4171	6	297
4171	6	298
4171	6	299
4171	6	300
4171	6	301
4171	6	302
4171	6	303
4171	6	304

Gemarkung	Flur	Flurstück
4171	6	305
4171	6	306
4171	6	307
4171	6	308
4171	6	309
4171	6	310
4171	6	311
4171	6	312
4171	6	313
4171	6	314
4171	6	315
4171	6	316
4171	6	317
4171	6	318
4171	6	319
4171	6	320
4171	6	321
4171	6	323
4171	6	324
4171	6	325
4171	6	326
4171	6	327
4171	6	328
4171	6	329
4171	6	331
4171	6	332
4171	6	333
4171	6	334
4171	6	335
4171	6	336
4171	6	337
4171	6	338
4171	6	339
4171	6	340
4171	6	341
4171	6	342
4171	6	343
4171	6	378
4171	6	379
4171	6	380
4171	6	394
4171	6	395
4171	6	396
4171	6	397
4171	6	398
4171	6	399
4171	6	400
4171	6	401
4171	6	404
4171	6	405
4171	6	408
4171	6	409
4171	6	410
4171	6	411
4171	6	412

Anlage 3 - Flurstücke vollständig in Gebietszone II

Gemarkung	Flur	Flurstück
4171	6	413
4171	6	429
4171	6	431
4171	6	433
4171	6	435
4171	6	436
4171	6	438
4171	6	442
4171	6	452
4171	6	454
4171	6	455
4171	6	456
4171	6	457
4171	6	458
4171	6	459
4171	6	460
4171	6	461
4171	6	462
4171	6	463
4171	6	464
4171	6	465
4171	6	466
4171	6	468
4171	6	469
4171	6	470
4171	6	471
4171	6	472
4171	6	473
4171	6	475
4171	6	476
4171	6	477
4171	6	478
4171	6	479
4171	6	480
4171	6	483
4171	6	484
4171	6	485
4171	6	486
4171	6	487
4171	6	488
4171	6	489
4171	6	490
4171	6	491
4171	6	492
4171	6	514
4171	6	515
4171	6	517
4171	6	518
4171	6	519
4171	6	520
4171	6	522
4171	6	525
4171	6	528
4171	6	530
4171	6	555

Gemarkung	Flur	Flurstück
4171	6	565
4171	6	573
4171	6	576
4171	6	583
4171	6	587
4171	6	588
4171	6	589
4171	6	590
4171	6	591
4171	6	592
4171	6	593
4171	6	604
4171	6	606
4171	6	607
4171	6	608
4171	6	609
4171	6	610
4171	6	611
4171	6	612
4171	6	613
4171	6	614
4171	6	615
4171	6	616
4171	6	617
4171	6	618
4171	6	619
4171	6	620
4171	6	621
4171	6	622
4171	6	623
4171	6	624
4171	6	625
4171	6	626
4171	6	627
4171	6	628
4171	6	629
4171	6	630
4171	6	631
4171	6	632
4171	6	633
4171	6	634
4171	6	635
4171	6	636
4171	6	637
4171	6	638
4171	6	639
4171	6	640
4171	6	641
4171	6	642
4171	6	643
4171	6	644
4171	6	651
4171	6	653
4171	6	654
4171	6	655

Gemarkung	Flur	Flurstück
4171	6	656
4171	6	657
4171	6	658
4171	6	659
4171	6	674
4171	6	675
4171	6	677
4171	6	678
4171	6	695
4171	6	696
4171	6	697
4171	6	698
4171	6	699
4171	6	700
4171	6	701
4171	6	702
4171	6	703
4171	6	704
4171	6	717
4171	6	718
4171	6	729
4171	6	730
4171	6	737
4171	6	747
4171	6	759
4171	6	761
4171	6	763
4171	6	765
4171	6	778
4171	6	779
4171	6	780
4171	6	781
4171	6	782
4171	6	786
4171	6	787
4171	6	788
4171	6	789
4171	6	790
4171	6	791
4171	6	792
4171	6	793
4171	6	794
4171	6	803
4171	6	806
4171	6	811
4171	6	819
4171	6	820
4171	6	821
4171	6	822
4171	6	823
4171	6	824
4171	6	827
4171	6	835
4171	6	836
4171	6	837

* fett und kursiv (**4171**): Grenzflurstück Zone I / II

Anlage 3 - Flurstücke vollständig in Gebietszone II

Gemarkung	Flur	Flurstück
4171	6	838
4171	6	839
4171	6	840
4171	6	841
4171	6	842
4171	6	843
4171	6	844
4171	6	845
4171	6	846
4171	6	847
4171	6	848
4171	6	849
4171	6	853
4171	6	854
4171	6	855
4171	6	856
4171	6	857
4171	6	869
4171	6	870
4171	6	875
4171	7	31
4171	7	32
4171	7	44
4171	7	52
4171	7	62
4171	7	71
4171	7	72
4171	7	73
4171	7	75
4171	7	105
4171	7	112
4171	7	117
4171	7	120
4171	7	121
4171	7	132
4171	7	168
4171	7	169
4171	7	182
4171	7	194
4171	7	195
4171	7	206
4171	7	207
4171	7	216
4171	7	220
4171	7	242
4171	7	243
4171	7	246
4171	7	258
4171	7	324
4171	7	329
4171	7	336
4171	7	338
4171	7	340
4171	7	346
4171	7	347

Gemarkung	Flur	Flurstück
4171	7	375
4171	7	377
4171	7	379
4171	7	380
4171	7	381
4171	7	382
4171	7	387
4171	7	390
4171	7	391
4171	7	394
4171	7	408
4171	7	409
4171	7	414
4171	7	420
4171	7	424
4171	7	446
4171	7	464
4171	7	465
4171	7	470
4171	7	474
4171	7	486
4171	7	487
4171	7	499
4171	7	500
4171	7	501
4171	7	509
4171	7	514
4171	7	515
4171	7	516
4171	7	518
4171	7	520
4171	7	532
4171	7	533
4171	7	534
4171	7	544
4171	7	545
4171	7	569
4171	7	571
4171	7	576
4171	7	585
4171	7	586
4171	7	591
4171	7	592
4171	7	597
4171	7	600
4171	7	601
4171	7	605
4171	7	606
4171	7	615
4171	7	616
4171	7	620
4171	7	621
4171	7	623
4171	7	639
4171	7	641

Gemarkung	Flur	Flurstück
4171	7	643
4171	7	644
4171	7	645
4171	7	647
4171	7	650
4171	7	651
4171	7	662
4171	7	663
4171	7	666
4171	7	667
4171	7	668
4171	8	76
4171	8	79
4171	8	119
4171	8	144
4171	8	146
4171	8	164
4171	8	166
4171	8	175
4171	8	177
4171	8	204
4171	8	423
4171	8	430
4171	8	432
4171	8	439
4171	8	444
4171	8	445
4171	8	446
4171	8	449
4171	8	458
4171	8	465
4171	8	470
4171	8	471
4171	8	473
4171	8	474
4171	8	475
4171	8	476
4171	8	482
4171	9	21
4171	9	22
4171	9	100
4171	9	101
4171	9	125
4171	9	126
4171	9	131
4171	9	132
4171	9	133
4171	9	136
4171	9	139
4171	9	140
4171	9	141
4171	9	153
4171	9	156
4171	9	220
4171	9	225

* fett und kursiv (**4171**): Grenzflurstück Zone I / II

Anlage 3 - Flurstücke vollständig in Gebietszone II

Gemarkung	Flur	Flurstück
4171	9	230
4171	9	235
4171	9	236
4171	9	252
4171	9	268
4171	9	270
4171	9	271
4171	9	272
4171	9	285
4171	9	286
4171	9	287
4171	9	288
4171	9	290
4171	9	293
4171	9	294
4171	9	295
4171	9	296
4171	9	297
4171	9	298
4171	9	300
4171	9	301
4171	9	302
4171	9	303
4171	9	304
4171	9	305
4171	9	306
4171	9	307
4171	9	308
4171	9	309
4171	9	310
4171	9	311
4171	9	312
4171	9	313
4171	9	314
4171	9	315
4171	9	316
4171	9	317
4171	9	318
4171	9	319
4171	9	320
4171	9	321
4171	9	322
4171	9	323
4171	9	324
4171	9	325
4171	9	326
4171	9	327
4171	9	328
4171	9	329
4171	9	330
4171	9	331
4171	9	332
4171	9	333
4171	9	334
4171	9	335

Gemarkung	Flur	Flurstück
4171	9	336
4171	9	338
4171	9	361
4171	9	362
4171	9	364
4171	9	382
4171	9	383
4171	9	389
4171	9	401
4171	9	428
4171	9	429
4171	9	432
4171	9	449
4171	9	452
4171	9	471
4171	9	472
4171	9	473
4171	9	476
4171	9	495
4171	9	496
4171	9	506
4171	9	507
4171	9	514
4171	9	515
4171	9	516
4171	9	517
4171	9	531
4171	9	537
4171	9	538
4171	9	543
4171	9	544
4171	9	545
4171	9	546
4171	9	547
4171	9	548
4171	9	549
4171	9	550
4171	9	551
4171	9	552
4171	9	553
4171	9	554
4171	9	555
4171	9	556
4171	9	557
4171	9	558
4171	9	570
4171	9	571
4171	9	586
4171	9	587
4171	9	592
4171	9	605
4171	9	615
4171	9	616
4171	9	617
4171	9	623

Gemarkung	Flur	Flurstück
4171	9	625
4171	9	628
4171	9	629
4171	9	634
4171	9	636
4171	9	638
4171	9	658
4171	9	659
4171	9	660
4171	9	661
4171	9	687
4171	9	688
4171	9	689
4171	9	690
4171	9	691
4171	9	692
4171	9	693
4171	9	694
4171	9	695
4171	9	696
4171	9	697
4171	9	698
4171	9	699
4171	9	700
4171	9	701
4171	9	702
4171	9	703
4171	9	704
4171	9	705
4171	9	706
4171	9	707
4171	9	713
4171	9	714
4171	9	715
4171	9	716
4171	9	717
4171	9	718
4171	9	719
4171	9	720
4171	9	721
4171	9	722
4171	9	723
4171	9	724
4171	9	725
4171	9	729
4171	9	756
4171	9	768
4171	9	774
4171	9	776
4171	9	777
4171	9	778
4171	9	779
4171	9	781
4171	9	782
4171	10	155

Anlage 3 - Flurstücke vollständig in Gebietszone II

Gemarkung	Flur	Flurstück
4171	10	184
4171	10	187
4171	10	190
4171	10	191
4171	10	244
4171	10	247
4171	10	260
4171	10	278
4171	10	310
4171	10	321
4171	10	362
4171	10	370
4171	10	386
4171	10	387
4171	10	388
4171	10	389
4171	10	390
4171	10	391
4171	10	392
4171	10	393
4171	10	394
4171	10	395
4171	10	396
4171	10	397
4171	10	398
4171	10	400
4171	10	401
4171	10	402
4171	10	403
4171	10	468
4171	10	471
4171	10	484
4171	10	562
4171	10	565
4171	10	583
4171	10	584
4171	10	585
4171	10	586
4171	10	587
4171	10	588
4171	10	608
4171	10	611
4171	10	633
4171	10	634
4171	10	640
4171	10	641
4171	10	645
4171	10	653
4171	10	656
4171	10	657
4171	10	659
4171	10	661
4171	10	663
4171	10	665
4171	10	666

Gemarkung	Flur	Flurstück
4171	10	676
4171	10	683
4171	10	728
4171	10	748
4171	10	749
4171	10	750
4171	10	751
4171	10	752
4171	10	753
4171	10	754
4171	10	755
4171	10	756
4171	10	757
4171	10	758
4171	10	759
4171	10	760
4171	10	761
4171	10	762
4171	10	763
4171	10	764
4171	10	765
4171	10	766
4171	10	767
4171	10	768
4171	10	769
4171	10	770
4171	10	771
4171	10	772
4171	10	773
4171	10	774
4171	10	775
4171	10	776
4171	10	777
4171	10	778
4171	10	779
4171	10	780
4171	10	781
4171	10	782
4171	10	785
4171	10	789
4171	10	795
4171	10	812
4171	10	813
4171	10	819
4171	10	821
4171	10	826
4171	10	830
4171	10	831
4171	10	832
4171	10	833
4171	10	834
4171	10	835
4171	10	836
4171	10	837
4171	10	838

Gemarkung	Flur	Flurstück
4171	10	839
4171	10	840
4171	10	841
4171	10	842
4171	10	843
4171	10	844
4171	10	845
4171	10	846
4171	10	847
4171	10	848
4171	10	849
4171	10	850
4171	10	851
4171	10	852
4171	10	853
4171	10	854
4171	10	863
4171	10	864
4171	10	865
4171	10	866
4171	10	868
4171	10	870
4171	10	871
4171	10	874
4171	10	875
4171	11	4
4171	11	23
4171	11	26
4171	11	31
4171	11	72
4171	11	75
4171	11	76
4171	11	87
4171	11	97
4171	11	99
4171	11	100
4171	11	102
4171	11	104
4171	11	109
4171	11	112
4171	11	131
4171	11	134
4171	11	135
4171	11	141
4171	11	145
4171	11	156
4171	11	157
4171	11	158
4171	11	159
4171	11	161
4171	11	163
4171	11	164
4171	11	167
4171	11	168
4171	11	171

* fett und kursiv (**4171**): Grenzflurstück Zone I / II

Anlage 3 - Flurstücke vollständig in Gebietszone II

Gemarkung	Flur	Flurstück
4171	11	176
4171	11	177
4171	11	178
4171	11	179
4171	11	180
4171	11	181
4171	18	1
4171	18	2
4171	18	11
4171	18	12
4171	18	13
4171	18	14
4171	18	17
4171	18	65
4171	18	66
4171	18	68
4171	18	69
4171	18	72
4171	18	101
4171	18	102
4171	18	114
4171	18	117
4171	18	134
4171	18	172
4171	18	179
4171	18	181
4171	18	183
4171	18	184
4171	18	195
4171	18	196
4171	18	199
4171	18	200
4171	18	212
4171	18	213
4171	18	218
4171	18	227
4171	18	237
4171	18	238
4171	18	239
4171	18	240
4171	18	241
4171	18	242
4171	18	251
4171	18	252
4171	18	256
4171	18	257
4171	18	260
4171	18	261
4171	18	262
4171	18	263
4171	18	264
4171	18	275
4171	18	279
4171	18	282
4171	18	283

Gemarkung	Flur	Flurstück
4171	18	291
4171	18	293
4171	18	295
4171	18	300
4171	18	304
4171	19	68
4171	19	105
4171	19	106
4171	19	107
4171	19	108
4171	19	109
4171	19	110
4171	19	113
4171	19	114
4171	19	115
4171	19	142
4171	19	143
4171	19	153
4171	19	155
4171	19	190
4171	19	192
4171	19	198
4171	19	202
4171	19	203
4171	19	204
4171	19	210
4171	19	211
4171	19	215
4171	19	216
4171	19	219
4171	19	222
4171	19	223
4171	19	224
4171	19	225
4171	19	253
4171	19	256
4171	19	273
4171	19	274
4171	19	290
4171	19	293
4171	19	294
4171	19	295
4171	19	296
4171	19	297
4171	19	298
4171	19	303
4171	19	317
4171	19	318
4171	19	319
4171	19	325
4171	19	326
4171	19	345
4171	19	346
4171	19	349
4171	19	350

Gemarkung	Flur	Flurstück
4171	19	351
4171	19	352
4171	19	391
4171	19	397
4171	19	398
4171	19	399
4171	19	400
4171	19	401
4171	19	402
4171	19	403
4171	19	404
4171	19	405
4171	19	406
4171	19	407
4171	19	408
4171	19	412
4171	19	413
4171	19	414
4171	19	415
4171	19	416
4171	19	417
4171	19	418
4171	19	419
4171	19	432
4171	19	436
4171	19	437
4171	19	438
4171	19	441
4171	19	444
4171	19	445
4171	19	448
4171	19	449
4171	19	454
4171	19	455
4171	19	456
4171	19	457
4171	19	458
4171	19	459
4171	19	462
4171	19	463
4171	19	464
4171	19	465
4171	19	466
4171	19	467
4171	19	468
4171	19	469
4171	19	470
4171	19	471
4171	19	472
4171	19	473
4171	19	474
4171	19	475
4171	19	476
4171	19	477
4171	19	478

Anlage 3 - Flurstücke vollständig in Gebietszone II

Gemarkung	Flur	Flurstück
4171	19	479
4171	19	480
4171	19	481
4171	19	482
4171	19	483
4171	19	484
4171	19	494
4171	19	495
4171	19	496
4171	19	497
4171	19	498
4171	19	499
4171	19	504
4171	19	505
4171	19	506
4171	19	512
4171	19	513
4171	19	522
4171	19	525
4171	19	526
4171	19	527
4171	19	528
4171	19	529
4171	19	530
4171	19	533
4171	19	535
4171	19	537
4171	19	541
4171	19	542
4171	19	548
4171	19	549
4171	19	551
4171	19	552
4171	19	553
4171	19	576
4171	19	577
4171	19	635
4171	19	636
4171	19	638
4171	19	641
4171	19	644
4171	19	648
4171	19	650
4171	19	651
4171	19	655
4171	19	656
4171	20	12
4171	20	13
4171	20	33
4171	20	34
4171	20	37
4171	20	38
4171	20	40
4171	20	41
4171	20	48

Gemarkung	Flur	Flurstück
4171	20	53
4171	20	87
4171	20	88
4171	20	105
4171	20	108
4171	20	109
4171	20	110
4171	21	27
4171	21	65
4171	21	68
4171	21	72
4171	21	83
4171	21	86
4171	21	88
4171	21	91
4171	21	92
4171	21	103
4171	21	110
4171	21	115
4171	21	117
4171	21	120
4171	22	37
4171	22	159
4171	22	162
4171	22	163
4171	22	164
4171	22	178
4171	22	187
4171	22	195
4171	22	197
4171	22	200
4171	22	201
4171	22	202
4171	22	203
4171	22	204
4171	22	208
4171	22	209
4171	22	219
4171	22	222
4171	22	223
4171	22	227
4171	22	231
4171	22	232
4171	22	233
4171	22	234
4171	22	235
4171	22	236
4171	22	237
4171	22	238
4171	22	239
4171	22	240
4171	22	241
4171	22	245
4171	23	121
4171	23	122

Gemarkung	Flur	Flurstück
4171	23	160
4171	23	162
4171	23	163
4171	23	164
4171	23	175
4171	23	176
4171	23	177
4171	23	178
4171	23	179
4171	23	180
4171	23	188
4171	23	190
4171	24	100
4171	24	103
4171	24	117
4171	24	122
4171	25	23
4171	25	24
4171	25	25
4171	25	26
4171	25	31
4171	25	32
4171	25	33
4171	25	34
4171	25	38
4171	25	39
4171	25	40
4171	25	41
4171	25	42
4171	25	43
4171	25	44
4171	25	45
4171	25	46
4171	25	47
4171	25	48
4171	25	49
4171	25	50
4171	25	51
4171	25	52
4171	25	53
4171	25	54
4171	25	55
4171	25	56
4171	25	57
4171	25	58
4171	25	65
4171	25	71
4171	25	73
4171	25	74
4171	25	75
4171	25	76
4171	25	77
4171	25	78
4171	25	79
4171	25	80

* fett und kursiv (**4171**): Grenzflurstück Zone I / II

Anlage 3 - Flurstücke vollständig in Gebietszone II

Gemarkung	Flur	Flurstück
4171	25	81
4171	25	82
4171	25	83
4171	25	84
4171	25	85
4171	25	86
4171	25	87
4171	25	88
4171	25	89
4171	25	90
4171	25	91
4171	25	92
4171	25	93
4171	25	94
4171	25	95
4171	25	96
4171	25	97
4171	25	100
4171	25	101
4171	25	102
4171	25	103
4171	25	104
4171	25	105
4171	25	107
4171	25	108
4171	25	109
4171	25	140
4171	25	142
4171	25	143
4171	25	153
4171	25	154
4171	25	155
4171	25	168
4171	25	178
4171	25	179
4171	25	182
4171	25	184
4171	25	185
4171	25	186
4171	25	187
4171	25	188
4171	25	189
4171	25	190
4171	25	191
4171	25	192
4171	25	193
4171	25	194
4171	25	198
4171	25	199
4171	25	201
4171	25	202
4171	26	56
4171	26	58
4171	26	59
4171	26	63

Gemarkung	Flur	Flurstück
4171	26	64
4171	26	65
4171	26	66
4171	26	67
4171	26	68
4171	26	70
4171	26	81
4171	26	82
4171	26	83
4171	26	84
4171	26	85
4171	26	86
4171	26	87
4171	26	88
4171	26	89
4171	26	90
4171	26	91
4171	26	92
4171	26	93
4171	26	94
4171	26	95
4171	26	96
4171	26	97
4171	26	98
4171	26	99
4171	26	100
4171	26	101
4171	26	102
4171	26	103
4171	26	104
4171	26	105
4171	26	107
4171	26	108
4171	26	109
4171	26	110
4171	26	111
4171	26	112
4171	26	113
4171	26	114
4171	26	115
4171	26	116
4171	26	117
4171	26	118
4171	26	119
4171	26	120
4171	26	121
4171	26	122
4171	26	123
4171	26	124
4171	26	125
4171	26	126
4171	26	127
4171	26	128
4171	26	129
4171	26	130

Gemarkung	Flur	Flurstück
4171	26	131
4171	26	132
4171	26	133
4171	26	134
4171	26	135
4171	26	136
4171	26	137
4171	26	142
4171	26	144
4171	26	150
4171	26	151
4171	26	152
4171	26	153
4171	26	154
4171	26	155
4171	26	159
4171	26	162
4171	26	169
4171	26	170
4171	26	173
4171	26	174
4171	26	175
4171	26	176
4171	26	177
4171	26	178
4171	26	179
4171	26	180
4171	26	181
4171	26	182
4171	26	183
4171	26	184
4171	26	185
4171	26	186
4171	26	187
4171	26	188
4171	26	189
4171	26	190
4171	26	191
4171	26	192
4171	26	193
4171	26	194
4171	26	195
4171	26	196
4171	26	197
4171	26	198
4171	26	199
4171	26	200
4171	26	201
4171	26	202
4171	26	203
4171	26	204
4171	26	206
4171	26	207
4171	26	208
4171	26	209

Anlage 3 - Flurstücke vollständig in Gebietszone II

Gemarkung	Flur	Flurstück
4171	26	210
4171	26	211
4171	26	212
4171	26	213
4171	26	214
4171	26	215
4171	26	216
4171	26	217
4171	26	218
4171	26	219
4171	26	220
4171	26	221
4171	26	222
4171	26	223
4171	26	224
4171	26	225
4171	26	226
4171	26	227
4171	26	228
4171	26	229
4171	26	230
4171	26	231
4171	26	232
4171	26	233
4171	26	234
4171	26	235
4171	26	236
4171	26	237
4171	26	238
4171	26	239
4171	26	240
4171	26	242
4171	26	243
4171	26	244
4171	26	245
4171	26	246
4171	26	247
4171	26	248
4171	26	252
4171	26	253
4171	26	269
4171	26	270
4171	26	274
4171	26	275
4171	26	288
4171	26	291
4171	27	15
4171	27	24
4171	27	25
4171	27	26
4171	27	27
4171	27	48
4171	27	49
4171	27	50
4171	27	51

Gemarkung	Flur	Flurstück
4171	27	52
4171	27	53
4171	27	54
4171	27	55
4171	27	56
4171	27	57
4171	27	59
4171	27	60
4171	27	61
4171	27	62
4171	27	65
4171	27	66
4171	27	67
4171	27	98
4171	27	99
4171	27	100
4171	27	101
4171	27	103
4171	27	104
4171	27	105
4171	27	106
4171	27	107
4171	27	108
4171	27	109
4171	27	110
4171	27	111
4171	27	112
4171	27	113
4171	27	114
4171	27	115
4171	27	116
4171	27	117
4171	27	118
4171	27	119
4171	27	120
4171	27	121
4171	27	122
4171	27	123
4171	27	124
4171	27	125
4171	27	126
4171	27	127
4171	27	128
4171	27	129
4171	27	130
4171	27	131
4171	27	132
4171	27	133
4171	27	134
4171	27	135
4171	27	136
4171	27	137
4171	27	138
4171	27	139
4171	27	140

Gemarkung	Flur	Flurstück
4171	27	141
4171	27	142
4171	27	143
4171	27	144
4171	27	145
4171	27	146
4171	27	147
4171	27	148
4171	27	149
4171	27	150
4171	27	151
4171	27	152
4171	27	153
4171	27	154
4171	27	155
4171	27	156
4171	27	157
4171	27	158
4171	27	159
4171	27	160
4171	27	161
4171	27	162
4171	27	163
4171	27	164
4171	27	165
4171	27	168
4171	27	169
4171	27	174
4171	27	175
4171	27	176
4171	27	177
4171	27	178
4171	27	179
4171	27	180
4171	27	182
4171	27	183
4171	27	184
4171	27	185
4171	27	186
4171	27	187
4171	27	188
4171	27	189
4171	27	190
4171	27	191
4171	27	192
4171	27	193
4171	27	194
4171	27	195
4171	27	196
4171	27	197
4171	27	198
4171	27	199
4171	27	200
4171	27	212
4171	27	213

Anlage 3 - Flurstücke vollständig in Gebietszone II

Gemarkung	Flur	Flurstück
4171	27	214
4171	27	216
4171	27	217
4171	27	218
4171	27	219
4171	27	220
4171	27	221
4171	27	222
4171	27	223
4171	27	224
4171	27	235
4171	27	236
4171	27	237
4171	27	238
4171	27	239
4171	27	240
4171	27	241
4171	27	242
4171	27	243
4171	27	245
4171	27	246
4171	27	247
4171	27	248
4171	27	249
4171	27	250
4171	27	251
4171	27	252
4171	27	253
4171	27	255
4171	27	256
4171	27	257
4171	27	258
4171	27	259
4171	27	260
4171	27	261
4171	27	262
4171	27	264
4171	27	265
4171	27	266
4171	27	267
4171	27	268
4171	27	269
4171	27	284
4171	27	285
4171	27	286
4171	27	287
4171	27	288
4171	27	292
4171	27	293
4171	27	294
4171	27	295
4171	27	296
4171	27	297
4171	27	298
4171	27	299

Gemarkung	Flur	Flurstück
4171	27	300
4171	27	301
4171	27	304
4171	27	309
4171	27	310
4171	27	311
4171	27	312
4171	27	313
4171	27	317
4171	27	318
4171	27	319
4171	27	324
4171	27	325
4171	27	326
4171	27	334
4171	27	338
4171	27	339
4171	27	342
4171	27	345
4171	27	346
4171	27	347
4171	27	348
4171	27	349
4171	27	350
4171	27	351
4171	27	352
4171	27	354
4171	27	355
4171	27	356
4171	27	358
4171	27	360
4171	27	362
4171	27	365
4171	27	366
4171	27	368
4171	27	369
4171	27	370
4171	27	371
4171	27	372
4171	28	48
4171	29	38
4171	29	57
4171	29	59
4171	29	74
4171	29	75
4171	29	87
4171	29	92
4171	29	93
4171	29	94
4171	29	97
4171	29	98
4171	29	99
4171	29	100
4171	29	101
4171	29	102

Gemarkung	Flur	Flurstück
4171	29	103
4171	29	104
4171	29	105
4171	29	106
4171	29	107
4171	29	108
4171	29	109
4171	29	112
4171	29	113
4171	29	114
4171	29	115
4171	29	116
4171	29	117
4171	29	118
4171	29	119
4171	29	120
4171	29	129
4171	29	137
4171	29	138
4171	29	139
4171	29	140
4171	29	141
4171	29	142
4171	29	143
4171	29	144
4171	29	145
4171	29	146
4171	29	149
4171	29	150
4171	29	153
4171	29	154
4171	29	157
4171	29	159
4171	29	160
4171	29	161
4171	29	162
4171	29	163
4171	29	164
4171	29	165
4171	29	166
4171	29	168
4171	29	169
4171	29	170
4171	29	171
4171	29	172
4171	29	173
4171	29	181
4171	29	182
4171	29	184
4171	29	185
4171	29	186
4171	29	188
4171	29	198
4171	29	201
4171	29	202

Anlage 3 - Flurstücke vollständig in Gebietszone II

Gemarkung	Flur	Flurstück
4171	29	224
4171	29	225
4171	29	226
4171	29	232
4171	29	239
4171	29	241
4171	29	245
4171	29	246
4171	29	247
4171	35	65
4171	35	67
4171	35	137
4171	35	138
4171	35	139
4171	35	140
4171	35	167
4171	35	172
4171	35	173
4171	35	189
4171	35	190
4171	35	191
4171	35	194
4171	35	195
4171	35	196
4171	35	197
4171	35	224
4171	35	226
4171	35	282
4171	35	418
4171	45	7
4171	45	40
4171	45	41
4171	45	42
4171	45	43
4171	45	44
4171	45	45
4171	45	46
4171	45	65
4171	45	92
4171	45	93
4171	45	107
4171	45	108
4171	45	111
4171	45	112
4171	45	114
4171	46	8
4171	46	21
4171	46	22
4171	46	36
4171	46	92
4171	46	95
4171	46	96
4171	46	104
4171	46	114
4171	46	116

Gemarkung	Flur	Flurstück
4171	46	118
4171	46	119
4171	46	129
4171	46	134
4171	46	142
4171	46	143
4171	46	148
4171	46	150
4171	46	151
4171	46	153
4171	52	104
4171	52	122
4171	52	129
4171	52	130
4171	52	159
4171	53	130
4171	53	150
4171	53	159
4171	53	198
4171	53	200
4171	53	236
4171	54	87
4171	54	88
4171	54	89
4171	54	93
4171	54	99
4171	54	100
4171	54	111
4171	54	151
4171	54	182
4171	54	192
4171	54	193
4171	54	198
4171	54	204
4171	54	206
4171	54	208
4171	54	212
4171	54	224
4171	54	225
4171	54	228
4171	54	255
4171	54	286
4171	55	73
4171	55	108
4171	55	114
4171	55	130
4171	55	132
4171	55	133
4171	55	134
4171	55	135
4171	56	9
4171	56	52
4171	56	79
4171	56	80
4171	56	84

Gemarkung	Flur	Flurstück
4171	56	88
4171	56	94
4171	56	96
4171	56	127
4171	56	131
4171	56	141
4171	57	22
4171	58	33
4171	58	76
4171	58	106
4171	58	107
4171	58	122
4171	58	127
4171	59	1
4171	59	30
4171	59	42
4171	59	81
4171	59	83
4171	59	92
4171	59	95
4171	59	96
4171	59	107
4171	59	109
4171	59	113
4171	60	25
4171	60	67
4171	60	76
4171	60	120
4171	60	133
4171	60	142
4171	60	159
4171	60	161
4171	60	181
4171	60	191
4171	60	197
4171	60	201
4171	60	247
4171	60	249
4171	60	253
4171	60	265
4171	60	266
4171	60	267
4171	60	268
4171	60	270
4171	60	272
4171	60	297
4171	60	300
4171	60	302
4171	60	306
4171	60	311
4171	60	313
4171	60	332
4171	60	334
4171	60	360
4171	60	362

Anlage 3 - Flurstücke vollständig in Gebietszone II

Gemarkung	Flur	Flurstück
4171	60	370
4171	60	373
4171	60	375
4171	60	376
4171	60	378
4171	60	380
4171	60	385
4171	60	387
4171	60	388
4171	60	389
4171	60	394
4171	60	402
4171	60	415
4171	60	429
4171	60	432
4171	60	434
4171	60	435
4171	60	440
4171	60	441
4171	60	442
4171	60	444
4171	60	446
4171	60	447
4171	60	464
4171	61	77
4171	61	85
4171	61	109
4171	61	111
4171	61	112
4171	61	113
4171	61	128
4171	61	194
4171	61	220
4171	61	221
4171	61	226
4171	61	261
4171	61	264
4171	61	265
4171	61	266
4171	61	267
4171	61	268
4171	61	293
4171	61	304
4171	61	310
4171	61	326
4171	61	339
4171	61	341
4171	61	342
4171	61	344
4171	61	345
4171	61	346
4171	61	364
4171	66	26
4171	66	86
4171	66	87

Gemarkung	Flur	Flurstück
4171	66	123
4171	66	228
4171	66	229
4171	66	259
4171	66	263
4171	66	268
4171	66	294
4171	66	297
4171	66	298
4171	66	300
4171	66	307
4171	66	311
4171	66	340
4171	66	341
4171	66	342
4171	66	349
4171	66	365
4171	66	440
4171	66	448
4171	66	480
4171	66	482
4171	66	488
4171	66	532
4171	66	536
4171	66	537
4171	66	538
4171	67	56
4171	67	60
4171	67	61
4171	67	62
4171	67	330
4171	67	349
4171	67	350
4171	67	423
4171	67	424
4171	67	432
4171	67	436
4171	67	438
4171	67	439
4171	67	440
4171	67	450
4171	67	455
4171	67	457
4171	67	458
4171	67	459
4171	67	460
4171	67	461
4171	67	542
4171	67	621
4171	67	629
4171	67	633
4171	67	635
4171	67	641
4171	67	643
4171	67	667

Gemarkung	Flur	Flurstück
4171	67	690
4171	67	703
4171	67	709
4171	67	710
4171	67	725
4171	67	742
4171	67	743
4171	67	744
4171	67	745
4171	67	747
4171	67	748
4171	67	749
4171	67	750
4171	67	753
4171	67	754
4171	67	755
4171	67	756
4171	67	757
4171	67	759
4171	67	766
4171	67	779
4171	67	780
4171	67	786
4171	67	787
4171	67	855
4171	67	856
4171	67	881
4171	67	882
4171	67	883
4171	67	884
4171	67	905
4171	67	914
4171	67	915
4171	67	927
4171	67	941
4171	70	149
4171	70	235
4171	70	236
4171	70	389
4171	70	437
4171	70	440
4171	70	448
4171	70	452
4171	70	465
4171	70	466
4171	70	476
4171	70	487
4171	70	523
4171	70	532
4171	70	537
4171	70	547
4171	70	596
4171	70	597
4171	70	598
4171	70	732

* fett und kursiv (**4171**): Grenzflurstück Zone I / II

Anlage 3 - Flurstücke vollständig in Gebietszone II

Gemarkung	Flur	Flurstück
4171	70	751
4171	70	772
4171	70	919
4171	70	936
4171	70	943
4171	70	975
4171	70	979
4171	70	1051
4171	70	1115
4171	70	1174
4171	70	1198
4171	70	1199
4171	70	1212
4171	70	1217
4171	70	1218
4171	70	1227
4171	70	1228
4171	70	1230
4171	70	1231
4171	70	1232
4171	70	1233
4171	70	1234
4171	70	1235
4171	70	1236
4171	70	1237
4171	70	1238
4171	70	1246
4171	70	1247
4171	70	1254
4171	70	1256
4171	70	1270
4171	70	1275
4171	70	1279
4171	70	1303
4171	70	1304
4171	70	1311
4171	70	1314
4171	70	1425
4171	70	1434
4171	70	1446
4171	70	1449
4171	70	1450
4171	70	1451
4171	70	1452
4171	70	1459
4171	70	1466
4171	70	1467
4171	70	1468
4171	70	1470
4171	70	1485
4171	70	1486
4171	70	1506
4171	70	1507
4171	70	1509
4171	70	1559

Gemarkung	Flur	Flurstück
4171	70	1560
4171	70	1561
4171	70	1575
4171	70	1589
4171	70	1647
4171	70	1648
4171	70	1651
4171	70	1672
4171	70	1678
4171	70	1689
4171	70	1690
4171	70	1694
4171	70	1695
4171	70	1705
4171	70	1711
4171	70	1713
4171	70	1718
4171	70	1719
4171	70	1720
4171	70	1721
4171	70	1730
4171	70	1732
4171	70	1783
4171	70	1791
4171	70	1793
4171	70	1794
4171	70	1813
4171	70	1814
4171	70	1824
4171	70	1826
4171	70	1828
4171	70	1829
4171	70	1946
4171	70	1947
4171	70	1948
4171	70	1978
4171	70	1980
4171	70	2004
4171	70	2037
4171	70	2088
4171	70	2139
4171	70	2140
4171	70	2141
4171	70	2143
4171	70	2161
4171	70	2168
4171	70	2170
4171	70	2179
4171	70	2180
4171	70	2181
4171	70	2184
4171	70	2185
4171	70	2189
4171	70	2190
4171	70	2193

Gemarkung	Flur	Flurstück
4171	70	2194
4171	70	2198
4171	70	2202
4171	70	2203
4171	70	2214
4171	70	2215
4171	70	2217
4171	70	2218
4171	70	2220
4171	70	2224
4171	70	2225
4171	70	2226
4171	70	2227
4171	70	2228
4171	70	2230
4171	70	2231
4171	70	2232
4171	70	2238
4171	70	2239
4171	70	2243
4171	70	2244
4171	70	2245
4171	70	2246
4171	70	2250
4171	70	2264
4171	70	2266
4171	70	2271
4171	70	2272
4171	70	2273
4171	70	2274
4171	70	2284
4171	70	2287
4171	70	2289
4171	70	2290
4171	70	2313
4171	70	2314
4171	70	2315
4171	71	580
4171	71	674
4171	71	683
4171	71	685
4171	71	687
4171	71	692
4171	71	693
4171	71	748
4171	71	780
4171	71	782
4171	71	783
4171	71	784
4171	71	786
4171	71	791
4171	71	806
4171	71	826
4171	71	827
4171	71	830

* fett und kursiv (**4171**): Grenzflurstück Zone I / II

Anlage 3 - Flurstücke vollständig in Gebietszone II

Gemarkung	Flur	Flurstück
4171	71	831
4171	71	860
4171	71	861
4171	71	862
4171	71	869
4171	71	900
4171	71	964
4171	71	971
4171	71	995
4171	71	996
4171	71	1021
4171	71	1025
4171	71	1027
4171	71	1040
4171	71	1041
4171	71	1042
4171	71	1051
4171	71	1055
4171	71	1062
4171	71	1065
4171	71	1074
4171	71	1097
4171	71	1098
4171	71	1109
4171	71	1141
4171	71	1190
4171	71	1196
4171	71	1202
4171	71	1283
4171	71	1287
4171	71	1401
4171	71	1414
4171	71	1421
4171	71	1422
4171	71	1423
4171	71	1428
4171	71	1429
4171	71	1436
4171	71	1437
4171	71	1438
4171	71	1439
4171	71	1440
4171	71	1441
4171	71	1442
4171	71	1443
4171	71	1445
4171	71	1456
4171	71	1458
4171	71	1573
4171	71	1586
4171	71	1603
4171	71	1604
4171	71	1612
4171	71	1695
4171	71	1706

Gemarkung	Flur	Flurstück
4171	71	1741
4171	71	1763
4171	71	1765
4171	71	1768
4171	71	1770
4171	71	1772
4171	71	1774
4171	71	1778
4171	71	1782
4171	71	1783
4171	71	1806
4171	71	1807
4171	71	1829
4171	71	1831
4171	71	1852
4171	71	1866
4171	71	1867
4171	71	1869
4171	71	1896
4171	71	1906
4171	71	1908
4171	71	1929
4171	71	1937
4171	71	1938
4171	71	1939
4171	71	1948
4171	71	1976
4171	71	1980
4171	71	2003
4171	71	2065
4171	71	2075
4171	71	2167
4171	71	2168
4171	71	2171
4171	71	2173
4171	71	2200
4171	71	2228
4171	71	2258
4171	71	2259
4171	71	2299
4171	71	2308
4171	71	2332
4171	71	2334
4171	71	2337
4171	71	2338
4171	71	2339
4171	71	2340
4171	71	2341
4171	71	2342
4171	71	2345
4171	71	2367
4171	71	2388
4171	71	2396
4171	71	2404
4171	71	2406

Gemarkung	Flur	Flurstück
4171	71	2407
4171	71	2409
4171	71	2410
4171	71	2432
4171	71	2443
4171	71	2445
4171	71	2446
4171	71	2452
4171	71	2453
4171	71	2454
4171	71	2460
4171	71	2489
4171	71	2533
4171	71	2534
4171	71	2545
4171	71	2546
4171	71	2547
4171	71	2548
4171	71	2557
4171	71	2565
4171	71	2566
4171	71	2569
4171	71	2570
4171	71	2598
4171	71	2599
4171	71	2605
4171	71	2631
4171	71	2636
4171	71	2676
4171	71	2689
4171	71	2690
4171	71	2699
4171	71	2700
4171	71	2709
4171	71	2714
4171	71	2715
4171	71	2734
4171	71	2741
4171	71	2748
4171	71	2749
4171	71	2751
4171	71	2752
4171	71	2762
4171	71	2763
4171	71	2764
4171	71	2767
4171	71	2775
4171	71	2776
4171	71	2778
4171	71	2780
4171	71	2781
4171	71	2787
4171	71	2788
4171	71	2789
4171	71	2792

* fett und kursiv (**4171**): Grenzflurstück Zone I / II

Anlage 3 - Flurstücke vollständig in Gebietszone II

Gemarkung	Flur	Flurstück
4171	71	2793
4171	71	2799
4171	71	2800
4171	71	2803
4171	71	2824
4171	71	2825
4171	71	2828
4171	71	2830
4171	71	2831
4171	71	2836
4171	71	2838
4171	71	2839
4171	71	2840
4171	71	2841
4171	71	2842
4171	71	2855
4171	71	2856
4171	71	2857
4171	71	2859
4171	71	2866
4171	71	2867
4171	71	2868
4171	71	2869
4171	71	2872
4171	71	2873
4171	71	2874
4171	71	2876
4171	71	2885
4171	71	2887
4171	71	2889
4171	71	2891
4171	71	2894
4171	71	2903
4171	71	2904
4171	71	2911
4171	71	2913
4171	71	2914
4171	71	2915
4171	71	2916
4171	71	2918
4171	71	2927
4171	71	2928
4171	71	2929
4171	71	2931
4171	71	2937
4171	71	2938
4171	71	2939
4171	71	2941
4171	71	2942
4171	71	2943
4171	71	2944
4171	71	2945
4171	71	2948
4171	71	2949
4171	71	2950

Gemarkung	Flur	Flurstück
4171	71	2952
4171	71	2954
4171	71	2962
4171	71	2965
4171	71	2966
4171	71	2967
4171	71	2971
4171	71	2972
4171	71	2973
4171	71	2975
4171	71	2977
4171	71	2978
4171	71	2979
4171	71	3009
4171	71	3014
4171	71	3015
4171	71	3019
4171	71	3023
4171	71	3029
4171	71	3033
4171	71	3035
4171	71	3036
4171	71	3037
4171	71	3040
4171	71	3041
4171	71	3042
4171	71	3043
4171	71	3045
4171	71	3047
4171	71	3048
4171	71	3049
4171	71	3051
4171	71	3053
4171	71	3055
4171	71	3057
4171	71	3059
4171	71	3061
4171	71	3063
4171	71	3064
4171	71	3066
4171	71	3068
4171	71	3080
4171	71	3105
4171	71	3119
4171	71	3145
4171	71	3166
4171	71	3180
4171	71	3206
4171	71	3231
4171	71	3302
4171	71	3365
4171	71	3368
4171	71	3376
4171	71	3381
4171	71	3382

Gemarkung	Flur	Flurstück
4171	71	3389
4171	71	3399
4171	71	3400
4171	71	3402
4171	71	3425
4171	71	3441
4171	71	3474
4171	71	3475
4171	71	3485
4171	71	3508
4171	71	3513
4171	71	3519
4171	71	3520
4171	71	3521
4171	71	3524
4171	71	3548
4171	71	3557
4171	71	3559
4171	71	3560
4171	71	3561
4171	71	3563
4171	71	3564
4171	71	3565
4171	71	3566
4171	71	3567
4171	71	3568
4171	71	3570
4171	71	3604
4171	71	3616
4171	71	3617
4171	71	3618
4171	71	3619
4171	71	3620
4171	71	3621
4171	71	3622
4171	71	3623
4171	71	3631
4171	71	3633
4171	71	3635
4171	71	3643
4171	71	3647
4171	71	3648
4171	71	3650
4171	71	3654
4171	71	3671
4171	71	3677
4171	71	3681
4171	71	3683
4171	71	3686
4171	71	3696
4171	71	3702
4171	71	3704
4171	71	3706
4171	71	3707
4171	71	3708

Anlage 3 - Flurstücke vollständig in Gebietszone II

Gemarkung	Flur	Flurstück
4171	71	3722
4171	71	3737
4171	71	3739
4171	71	3743
4171	71	3745
4171	71	3746
4171	71	3748
4171	71	3754
4171	71	3763
4171	71	3769
4171	71	3770
4171	71	3780
4171	71	3785
4171	71	3787
4171	71	3789
4171	71	3795
4171	71	3801
4171	71	3805
4171	71	3818
4171	71	3827
4171	71	3831
4171	71	3833
4171	71	3835
4171	71	3837
4171	71	3838
4171	71	3850
4171	71	3851
4171	71	3853
4171	71	3891
4171	71	3893
4171	71	3895
4171	71	3896
4171	71	3897
4171	71	3898
4171	71	3899
4171	71	3900
4171	71	3901
4171	71	3902
4171	71	3904
4171	71	3905
4171	71	3952
4171	71	3972
4171	71	3986
4171	71	3993
4171	71	3994
4171	71	3995
4171	71	4000
4171	71	4001
4171	71	4002
4171	71	4004
4171	71	4005
4171	71	4006
4171	71	4007
4171	71	4008
4171	71	4009

Gemarkung	Flur	Flurstück
4171	71	4010
4171	71	4011
4171	71	4015
4171	71	4016
4171	71	4036
4171	71	4037
4171	71	4038
4171	71	4049
4171	71	4050
4171	71	4051
4171	71	4072
4171	71	4074
4171	71	4075
4171	71	4091
4171	71	4092
4171	71	4093
4171	71	4094
4171	71	4095
4171	71	4096
4171	71	4110
4171	71	4121
4171	71	4122
4171	71	4126
4171	71	4139
4171	71	4143
4171	71	4144
4171	71	4145
4171	71	4147
4171	71	4148
4171	71	4164
4171	71	4165
4171	71	4180
4171	71	4181
4171	71	4182
4171	71	4189
4171	71	4195
4171	71	4196
4171	71	4197
4171	71	4201
4171	71	4204
4171	71	4205
4171	71	4282
4171	71	4291
4171	71	4292
4171	71	4301
4171	71	4302
4171	71	4304
4171	71	4306
4171	71	4308
4171	71	4309
4171	71	4310
4171	71	4313
4171	71	4314
4171	71	4331
4171	71	4332

Gemarkung	Flur	Flurstück
4171	71	4334
4171	71	4336
4171	71	4337
4171	71	4338
4171	71	4346
4171	71	4350
4171	71	4351
4171	71	4353
4171	71	4359
4171	71	4361
4171	71	4364
4171	71	4369
4171	71	4371
4171	71	4374
4171	71	4375
4171	71	4394
4171	71	4398
4171	71	4399
4171	71	4403
4171	71	4404
4171	71	4406
4171	71	4419
4171	71	4429
4171	71	4430
4171	71	4453
4171	71	4458
4171	71	4459
4171	71	4460
4171	71	4461
4171	71	4463
4171	72	288
4171	72	354
4171	72	355
4171	72	356
4171	72	357
4171	72	402
4171	72	403
4171	72	952
4171	72	977
4171	72	1017
4171	72	1054
4171	72	1055
4171	72	1106
4171	72	1131
4171	72	1134
4171	72	1144
4171	72	1151
4171	72	1162
4171	72	1163
4171	72	1165
4171	72	1166
4171	72	1167
4171	72	1185
4171	72	1188
4171	72	1195

Anlage 3 - Flurstücke vollständig in Gebietszone II

Gemarkung	Flur	Flurstück
4171	72	1202
4171	72	1206
4171	72	1208
4171	72	1219
4171	72	1225
4171	72	1303
4171	72	1312
4171	72	1315
4171	72	1320
4171	72	1321
4171	72	1330
4171	72	1331
4171	72	1335
4171	72	1350
4171	72	1351
4171	72	1352
4171	72	1411
4171	72	1412
4171	72	1423
4171	72	1436
4171	72	1460
4171	72	1463
4171	72	1466
4171	72	1475
4171	72	1477
4171	72	1482
4171	72	1487
4171	72	1492
4171	72	1493
4171	72	1584
4171	72	1585
4171	72	1592
4171	72	1612
4171	72	1613
4171	72	1644
4171	72	1645
4171	72	1646
4171	72	1664
4171	72	1665
4171	72	1668
4171	72	1669
4171	72	1672
4171	72	1697
4171	72	1715
4171	72	1716
4171	72	1724
4171	72	1732
4171	72	1735
4171	72	1761
4171	72	1778
4171	72	1787
4171	72	1795
4171	72	1797
4171	72	1800
4171	72	1802

Gemarkung	Flur	Flurstück
4171	72	1806
4171	72	1813
4171	72	1830
4171	72	1843
4171	72	1858
4171	72	1885
4171	72	1905
4171	72	1946
4171	72	1951
4171	72	1959
4171	72	1960
4171	72	1982
4171	72	1996
4171	72	1997
4171	72	2023
4171	72	2028
4171	72	2045
4171	72	2047
4171	72	2059
4171	72	2084
4171	72	2093
4171	72	2095
4171	72	2104
4171	72	2123
4171	72	2132
4171	72	2252
4171	72	2278
4171	72	2279
4171	72	2284
4171	72	2290
4171	72	2292
4171	72	2351
4171	72	2352
4171	72	2354
4171	72	2359
4171	72	2374
4171	72	2375
4171	72	2376
4171	72	2400
4171	72	2437
4171	72	2456
4171	72	2457
4171	72	2461
4171	72	2472
4171	72	2473
4171	72	2493
4171	72	2503
4171	72	2529
4171	72	2599
4171	72	2601
4171	72	2602
4171	72	2603
4171	72	2612
4171	72	2613
4171	72	2620

Gemarkung	Flur	Flurstück
4171	72	2640
4171	72	2641
4171	72	2646
4171	72	2668
4171	72	2671
4171	72	2681
4171	72	2710
4171	72	2714
4171	72	2723
4171	72	2767
4171	72	2791
4171	72	2820
4171	72	2821
4171	72	2834
4171	72	2899
4171	72	2906
4171	72	2907
4171	72	2926
4171	72	2927
4171	72	2973
4171	72	2980
4171	72	2998
4171	72	3000
4171	72	3029
4171	72	3033
4171	72	3034
4171	72	3039
4171	72	3042
4171	72	3043
4171	72	3048
4171	72	3050
4171	72	3066
4171	72	3067
4171	72	3070
4171	72	3071
4171	72	3076
4171	72	3082
4171	72	3086
4171	72	3095
4171	72	3099
4171	72	3112
4171	72	3130
4171	72	3131
4171	72	3134
4171	72	3137
4171	72	3138
4171	72	3143
4171	72	3144
4171	72	3145
4171	72	3149
4171	72	3150
4171	72	3151
4171	72	3152
4171	72	3154
4171	72	3156

* fett und kursiv (**4171**): Grenzflurstück Zone I / II

Anlage 3 - Flurstücke vollständig in Gebietszone II

Gemarkung	Flur	Flurstück
4171	72	3160
4171	72	3174
4171	72	3175
4171	72	3179
4171	72	3182
4171	72	3185
4171	72	3211
4171	72	3214
4171	72	3216
4171	72	3217
4171	72	3231
4171	72	3233
4171	72	3241
4171	72	3242
4171	72	3243
4171	72	3244
4171	72	3245
4171	72	3246
4171	72	3247
4171	72	3248
4171	72	3249
4171	72	3250
4171	72	3251
4171	72	3252
4171	72	3253
4171	72	3254
4171	72	3255
4171	72	3256
4171	72	3257
4171	72	3258
4171	72	3259
4171	72	3260
4171	72	3261
4171	72	3262
4171	72	3263
4171	72	3264
4171	72	3265
4171	72	3266
4171	72	3270
4171	72	3271
4171	72	3280
4171	72	3281
4171	72	3283
4171	72	3295
4171	72	3296
4171	72	3297
4171	72	3298
4171	72	3299
4171	72	3304
4171	72	3305
4171	72	3312
4171	72	3324
4171	72	3328
4171	72	3331
4171	72	3334

Gemarkung	Flur	Flurstück
4171	72	3335
4171	72	3339
4171	72	3347
4171	72	3350
4171	72	3378
4171	72	3383
4171	72	3384
4171	72	3385
4171	72	3386
4171	72	3387
4171	72	3388
4171	72	3389
4171	72	3390
4171	72	3391
4171	72	3392
4171	72	3393
4171	72	3394
4171	72	3408
4171	72	3409
4171	72	3410
4171	72	3441
4171	72	3466
4171	72	3467
4171	72	3468
4171	72	3469
4171	72	3470
4171	72	3473
4171	72	3474
4171	72	3475
4171	72	3476
4171	72	3478
4171	72	3479
4171	72	3480
4171	72	3481
4171	72	3483
4171	72	3484
4171	72	3488
4171	72	3491
4171	72	3492
4171	72	3493
4171	72	3495
4171	72	3498
4171	72	3500
4171	72	3501
4171	72	3502
4171	72	3503
4171	72	3504
4171	72	3505
4171	72	3506
4171	72	3512
4171	72	3522
4171	72	3523
4171	72	3534
4171	72	3535
4171	72	3536

Gemarkung	Flur	Flurstück
4171	72	3547
4171	72	3549
4171	72	3550
4171	72	3553
4171	72	3569
4171	72	3570
4171	72	3571
4171	72	3572
4171	72	3573
4171	72	3575
4171	72	3576
4171	72	3577
4171	72	3578
4171	72	3579
4171	72	3580
4171	72	3581
4171	72	3582
4171	72	3583
4171	72	3584
4171	72	3585
4171	72	3586
4171	72	3587
4171	72	3588
4171	72	3590
4171	72	3591
4171	72	3592
4171	72	3593
4171	72	3594
4171	72	3595
4171	72	3596
4171	72	3597
4171	72	3598
4171	72	3599
4171	72	3600
4171	72	3601
4171	72	3602
4171	72	3603
4171	72	3604
4171	72	3605
4171	72	3618
4171	72	3636
4171	72	3637
4171	72	3638
4171	72	3639
4171	72	3643
4171	72	3644
4171	72	3645
4171	72	3647
4171	72	3648
4171	72	3654
4171	72	3655
4171	72	3656
4171	72	3666
4171	72	3706
4171	72	3707

* fett und kursiv (**4171**): Grenzflurstück Zone I / II

Anlage 3 - Flurstücke vollständig in Gebietszone II

Gemarkung	Flur	Flurstück
4171	72	3712
4171	72	3746
4171	72	3751
4171	72	3752
4171	72	3755
4171	72	3758
4171	72	3764
4171	72	3765
4171	72	3770
4171	72	3771
4171	72	3784
4171	72	3794
4171	72	3795
4171	72	3796
4171	72	3802
4171	72	3803
4171	72	3811
4171	72	3812
4171	72	3817
4171	72	3818
4171	72	3820
4171	72	3823
4171	72	3831
4171	72	3841
4171	72	3843
4171	72	3844
4171	72	3845
4171	72	3846
4171	72	3847
4171	72	3849
4171	72	3850
4171	72	3852
4171	72	3855
4171	72	3864
4171	72	3873
4171	72	3892
4171	72	3895
4171	72	3896
4171	72	3941
4171	72	3953
4171	72	3954
4171	72	3955
4171	72	3956
4171	72	3957
4171	72	3959
4171	72	3960
4171	72	3961
4171	72	3962
4171	72	3965
4171	72	3966
4171	72	3967
4171	72	3968
4171	72	3994
4171	72	3996
4171	72	4004

Gemarkung	Flur	Flurstück
4171	72	4007
4171	72	4008
4171	72	4014
4171	72	4023
4171	72	4025
4171	72	4031
4171	72	4033
4171	72	4053
4171	72	4057
4171	72	4062
4171	72	4063
4171	72	4077
4171	72	4089
4171	72	4101
4171	72	4106
4171	72	4121
4171	72	4122
4171	72	4124
4171	72	4130
4171	72	4247
4171	72	4262
4171	72	4263
4171	72	4264
4171	72	4269
4171	72	4270
4171	72	4271
4171	72	4275
4171	72	4310
4171	72	4320
4171	72	4321
4171	72	4322
4171	72	4323
4171	72	4324
4171	72	4325
4171	72	4355
4171	72	4356
4171	72	4357
4171	72	4358
4171	72	4363
4171	72	4395
4171	72	4396
4171	72	4400
4171	72	4408
4171	72	4409
4171	72	4410
4171	72	4411
4171	72	4423
4171	72	4424
4171	72	4425
4171	72	4426
4171	72	4427
4171	72	4444
4171	72	4453
4171	72	4459
4171	72	4464

Gemarkung	Flur	Flurstück
4171	72	4466
4171	72	4473
4171	72	4482
4171	72	4486
4171	72	4492
4171	72	4549
4171	72	4551
4171	72	4553
4171	72	4576
4171	72	4585
4171	72	4588
4171	72	4601
4171	72	4620
4171	72	4622
4171	72	4629
4171	72	4652
4171	72	4653
4171	72	4656
4171	72	4657
4171	72	4658
4171	72	4659
4171	72	4660
4171	72	4682
4171	72	4683
4171	72	4704
4171	72	4711
4171	72	4712
4171	72	4715
4171	72	4720
4171	72	4721
4171	72	4731
4171	72	4740
4171	72	4741
4171	72	4742
4171	72	4743
4171	72	4744
4171	72	4745
4171	72	4746
4171	72	4747
4171	72	4748
4171	72	4750
4171	72	4761
4171	72	4762
4171	72	4768
4171	72	4772
4171	72	4785
4171	72	4790
4171	72	4806
4171	72	4813
4171	72	4821
4171	72	4822
4171	72	4823
4171	72	4831
4171	72	4841
4171	72	4842

Anlage 3 - Flurstücke vollständig in Gebietszone II

Gemarkung	Flur	Flurstück
4171	72	4847
4171	72	4850
4171	72	4857
4171	72	4858
4171	72	4859
4171	72	4860
4171	72	4869
4171	72	4870
4171	72	4878
4171	72	4879
4171	72	4880
4171	72	4881
4171	72	4882
4171	72	4887
4171	72	4888
4171	72	4893
4171	72	4894
4171	72	4911
4171	72	4912
4171	72	4913
4171	72	4916
4171	72	4927
4171	72	4936
4171	72	4942
4171	72	4943
4171	72	4944
4171	72	4959
4171	72	4960
4171	72	4965
4171	72	4966
4171	72	4968
4171	72	4969
4171	72	4977
4171	72	4982
4171	72	4984
4171	72	4985
4171	72	4995
4171	72	4997
4171	72	4998
4171	72	4999
4171	72	5000
4171	72	5008
4171	72	5031
4171	72	5039
4171	72	5050
4171	72	5051
4171	72	5080
4171	72	5085
4171	72	5086
4171	72	5087
4171	72	5088
4171	72	5091
4171	73	337
4171	73	338
4171	73	363

Gemarkung	Flur	Flurstück
4171	73	373
4171	73	382
4171	73	392
4171	73	407
4171	73	408
4171	73	422
4171	73	432
4171	73	454
4171	73	455
4171	73	492
4171	73	494
4171	73	497
4171	73	509
4171	73	548
4171	73	555
4171	73	575
4171	73	577
4171	73	589
4171	73	596
4171	73	598
4171	73	599
4171	73	609
4171	73	610
4171	73	611
4171	73	612
4171	73	613
4171	73	625
4171	73	633
4171	73	635
4171	73	636
4171	73	650
4171	73	656
4171	73	667
4171	73	668
4171	73	671
4171	73	710
4171	73	716
4171	73	717
4171	73	718
4171	73	720
4171	73	726
4171	73	743
4171	73	748
4171	73	774
4171	73	779
4171	73	792
4171	73	803
4171	73	804
4171	73	814
4171	73	848
4171	73	850
4171	73	855
4171	73	860
4171	73	873
4171	73	876

Gemarkung	Flur	Flurstück
4171	73	877
4171	73	878
4171	73	886
4171	73	889
4171	73	915
4171	73	916
4171	73	917
4171	73	919
4171	73	925
4171	73	962
4171	73	963
4171	73	999
4171	73	1000
4171	73	1026
4171	73	1027
4171	73	1034
4171	73	1037
4171	73	1038
4171	73	1040
4171	73	1049
4171	73	1056
4171	73	1075
4171	73	1092
4171	73	1093
4171	73	1095
4171	73	1100
4171	73	1101
4171	73	1116
4171	73	1117
4171	73	1118
4171	73	1119
4171	73	1123
4171	73	1124
4171	73	1125
4171	73	1129
4171	73	1130
4171	73	1131
4171	73	1132
4171	73	1133
4171	73	1134
4171	73	1135
4171	73	1136
4171	73	1138
4171	73	1139
4171	73	1140
4171	73	1142
4171	73	1143
4171	73	1145
4171	73	1147
4171	73	1160
4171	73	1161
4171	73	1162
4171	73	1163
4171	73	1170
4171	73	1172

Anlage 3 - Flurstücke vollständig in Gebietszone II

Gemarkung	Flur	Flurstück
4171	73	1173
4171	73	1189
4171	73	1190
4171	73	1194
4171	73	1195
4171	73	1197
4171	73	1198
4171	73	1199
4171	73	1202
4171	73	1203
4171	73	1204
4171	73	1205
4171	73	1206
4171	73	1207
4171	73	1208
4171	73	1215
4171	73	1219
4171	73	1229
4171	73	1245
4171	73	1246
4171	73	1248
4171	73	1251
4171	73	1252
4171	73	1253
4171	73	1255
4171	73	1256
4171	73	1257
4171	73	1259
4171	73	1260
4171	73	1261
4171	73	1262
4171	73	1263
4171	73	1264
4171	73	1275
4171	73	1280
4171	73	1281
4171	73	1292
4171	73	1297
4171	73	1302
4171	73	1303
4171	73	1309
4171	73	1310
4171	73	1318
4171	73	1319
4171	73	1321
4171	73	1324
4171	73	1330
4171	73	1335
4171	73	1338
4171	73	1349
4171	73	1356
4171	73	1357
4171	73	1369
4171	73	1370
4171	73	1374

Gemarkung	Flur	Flurstück
4171	73	1376
4171	73	1386
4171	73	1388
4171	73	1394
4171	73	1395
4171	73	1409
4171	73	1411
4171	73	1412
4171	73	1438
4171	73	1439
4171	73	1440
4171	73	1441
4171	73	1442
4171	73	1446
4171	73	1448
4171	73	1455
4171	73	1457
4171	73	1458
4171	73	1465
4171	73	1467
4171	73	1473
4171	73	1474
4171	73	1475
4171	73	1476
4171	73	1477
4171	73	1478
4171	73	1480
4171	73	1481
4171	73	1482
4171	73	1485
4171	73	1490
4171	73	1492
4171	73	1511
4171	73	1528
4171	73	1529
4171	73	1530
4171	73	1531
4171	74	264
4171	74	324
4171	74	361
4171	74	501
4171	74	507
4171	74	556
4171	74	639
4171	74	696
4171	74	719
4171	74	763
4171	74	780
4171	74	783
4171	74	785
4171	74	808
4171	74	816
4171	74	850
4171	74	914
4171	74	915

Gemarkung	Flur	Flurstück
4171	74	916
4171	74	917
4171	74	918
4171	74	932
4171	74	933
4171	74	942
4171	74	1006
4171	74	1010
4171	74	1025
4171	74	1149
4171	74	1152
4171	74	1239
4171	74	1242
4171	74	1272
4171	74	1286
4171	74	1296
4171	74	1300
4171	74	1301
4171	74	1306
4171	74	1323
4171	74	1382
4171	74	1383
4171	74	1384
4171	74	1387
4171	74	1388
4171	74	1389
4171	74	1392
4171	74	1393
4171	74	1395
4171	74	1396
4171	74	1397
4171	74	1398
4171	74	1399
4171	74	1406
4171	74	1407
4171	74	1416
4171	74	1417
4171	74	1419
4171	74	1421
4171	74	1423
4171	74	1426
4171	74	1471
4171	74	1549
4171	74	1552
4171	74	1553
4171	74	1557
4171	74	1558
4171	74	1569
4171	74	1589
4171	74	1611
4171	74	1612
4171	74	1616
4171	74	1620
4171	74	1639
4171	74	1654

* fett und kursiv (**4171**): Grenzflurstück Zone I / II

Anlage 3 - Flurstücke vollständig in Gebietszone II

Gemarkung	Flur	Flurstück
4171	74	1657
4171	74	1681
4171	74	1722
4171	74	1723
4171	74	1724
4171	74	1725
4171	74	1726
4171	74	1742
4171	74	1758
4171	74	1763
4171	74	1772
4171	74	1774
4171	74	1789
4171	74	1853
4171	74	1892
4171	74	1928
4171	74	1956
4171	74	1997
4171	74	1998
4171	74	2042
4171	74	2047
4171	74	2079
4171	74	2082
4171	74	2107
4171	74	2114
4171	74	2127
4171	74	2129
4171	74	2149
4171	74	2158
4171	74	2194
4171	74	2195
4171	74	2210
4171	74	2258
4171	74	2268
4171	74	2272
4171	74	2275
4171	74	2283
4171	74	2289
4171	74	2296
4171	74	2297
4171	74	2299
4171	74	2341
4171	74	2350
4171	74	2359
4171	74	2363
4171	74	2365
4171	74	2374
4171	74	2376
4171	74	2414
4171	74	2415
4171	75	414
4171	75	417
4171	75	421
4171	75	428
4171	75	433

Gemarkung	Flur	Flurstück
4171	75	438
4171	75	439
4171	75	443
4171	75	444
4171	75	462
4171	75	475
4171	75	476
4171	75	478
4171	75	488
4171	75	503
4171	75	507
4171	75	512
4171	75	518
4171	75	539
4171	75	543
4171	75	547
4171	75	550
4171	75	572
4171	75	573
4171	75	582
4171	75	586
4171	75	600
4171	75	614
4171	75	615
4171	75	616
4171	75	617
4171	75	627
4171	75	628
4171	75	656
4171	75	657
4171	75	658
4171	75	662
4171	75	668
4171	75	671
4171	75	675
4171	75	678
4171	75	679
4171	75	687
4171	75	689
4171	75	691
4171	75	714
4171	75	717
4171	75	718
4171	75	720
4171	75	724
4171	75	731
4171	76	255
4171	76	259
4171	76	264
4171	76	268
4171	76	273
4171	76	280
4171	76	281
4171	76	282
4171	76	290

Gemarkung	Flur	Flurstück
4171	76	299
4171	76	300
4171	76	326
4171	76	327
4171	76	339
4171	76	346
4171	76	365
4171	76	382
4171	76	386
4171	76	387
4171	76	389
4171	76	390
4171	76	392
4171	76	393
4171	76	396
4171	76	401
4171	76	404
4171	76	405
4171	76	415
4171	76	416
4171	76	425
4171	76	426
4171	76	427
4171	76	441
4171	76	444
4171	76	445
4171	76	450
4171	76	451
4171	76	461
4171	76	473
4171	76	475
4171	76	476
4171	76	477
4171	76	485
4171	76	492
4171	76	494
4171	76	495
4171	76	496
4171	76	498
4171	76	499
4171	76	500
4171	76	501
4171	76	502
4171	76	503
4171	76	504
4171	76	505
4171	76	506
4171	76	507
4171	76	510
4171	76	511
4171	76	512
4171	76	513
4171	76	514
4171	76	515
4171	76	519

Anlage 3 - Flurstücke vollständig in Gebietszone II

Gemarkung	Flur	Flurstück
4171	76	520
4171	76	523
4171	76	524
4171	76	527
4171	76	530
4171	76	532
4171	76	536
4171	76	537
4171	76	538
4171	76	539
4171	76	540
4171	76	541
4171	76	542
4171	76	543
4171	76	544
4171	76	547
4171	76	548
4171	76	549
4171	76	553
4171	76	554
4171	76	555
4171	76	556
4171	76	557
4171	76	572
4171	76	575
4171	76	577
4171	76	579
4171	76	585
4171	76	587
4171	76	589
4171	76	590
4171	76	591
4171	76	592
4171	76	593
4171	76	594
4171	76	595
4171	76	598
4171	76	599
4171	76	600
4171	76	601
4171	76	603
4171	76	604
4171	76	605
4171	76	606
4171	76	610
4171	78	248
4171	78	249
4171	78	252
4171	78	253
4171	78	254
4171	78	272
4171	78	273
4171	78	372
4171	78	373
4171	78	376

Gemarkung	Flur	Flurstück
4171	78	377
4171	78	378
4171	78	379
4171	78	380
4171	78	382
4171	78	383
4171	78	388
4171	78	391
4171	78	393
4171	78	455
4171	78	520
4171	78	522
4171	78	523
4171	78	551
4171	78	552
4171	78	553
4171	78	554
4171	78	566
4171	78	576
4171	78	577
4171	78	578
4171	78	579
4171	79	1294
4171	79	1501
4171	80	1296
4171	81	836
4171	82	711
4171	82	712
4171	82	714
4171	82	1015
4171	82	1300
4171	82	1376
4171	82	1558
4171	82	1560
4171	82	1895
4171	82	1958
4171	82	1959
4171	82	1960
4171	82	1961
4171	82	1962
4171	82	1963
4171	82	2075
4171	83	1863
4172	4	87
4172	4	120
4172	4	124
4172	4	126
4172	4	140
4172	4	148
4172	4	233
4172	4	237
4172	4	264
4172	4	302
4172	4	303
4172	4	328

Gemarkung	Flur	Flurstück
4172	4	335
4172	4	336
4172	4	337
4172	4	338
4172	4	344
4172	4	346
4172	4	391
4172	4	392
4172	4	439
4172	4	455
4172	4	488
4172	4	491
4172	4	492
4172	4	502
4172	4	506
4172	4	507
4172	4	508
4172	4	509
4172	4	524
4172	4	525
4172	4	564
4172	4	565
4172	7	127
4172	7	174
4172	7	179
4172	7	191
4172	7	192
4172	7	200
4172	7	201
4172	7	216
4172	7	217
4172	7	218
4172	7	220
4172	7	228
4172	7	229
4172	7	230
4172	7	238
4172	7	260
4172	7	270
4172	7	277
4172	7	289
4172	7	327
4172	7	343
4172	7	349
4172	7	354
4172	7	361
4172	7	362
4172	7	372
4172	7	376
4172	7	398
4172	7	399
4172	7	400
4172	7	401
4172	7	402
4172	7	409

* fett und kursiv (**4171**): Grenzflurstück Zone I / II

Anlage 3 - Flurstücke vollständig in Gebietszone II

Gemarkung	Flur	Flurstück
4172	7	410
4172	7	411
4172	7	417
4172	7	423
4172	7	443
4172	7	447
4172	7	548
4172	7	549
4172	7	550
4172	7	551
4172	7	569
4172	7	570
4172	7	572
4172	7	573
4172	7	574
4172	7	575
4172	7	579
4172	7	580
4172	7	581
4172	7	583
4172	7	584
4172	7	587
4172	7	591
4172	7	598
4172	7	599
4172	7	607
4172	7	608
4172	7	611
4172	7	612
4172	7	613
4172	7	688
4172	7	689
4172	7	694
4172	7	697
4172	7	698
4172	7	709
4172	7	731
4172	7	739
4172	7	763
4172	7	776
4172	7	777
4172	7	782
4172	7	785
4172	7	786
4172	7	792
4172	7	814
4172	7	818
4172	7	819
4172	7	822
4172	7	824
4172	7	828
4172	7	833
4172	7	839
4172	7	841
4172	7	852

Gemarkung	Flur	Flurstück
4172	7	868
4172	7	869
4172	7	870
4172	7	871
4172	7	872
4172	7	873
4172	7	874
4172	7	875
4172	7	888
4172	7	889
4172	7	890
4172	7	893
4172	7	898
4172	7	900
4172	7	908
4172	7	914
4172	7	916
4172	7	924
4172	7	926
4172	7	938
4172	7	939
4172	7	940
4172	7	941
4172	7	942
4172	7	943
4172	7	960
4172	7	962
4172	7	968
4172	7	975
4172	7	976
4172	7	989
4172	7	997
4172	7	1000
4172	7	1001
4172	7	1003
4172	7	1004
4172	7	1005
4172	7	1009
4172	7	1010
4172	7	1019
4172	7	1020
4172	7	1021
4172	7	1023
4172	7	1024
4172	7	1025
4172	7	1034
4172	7	1035
4172	7	1046
4172	7	1047
4172	7	1051
4172	7	1052
4172	7	1053
4172	7	1054
4172	7	1055
4172	7	1056

Gemarkung	Flur	Flurstück
4172	7	1057
4172	7	1058
4172	7	1059
4172	7	1060
4172	7	1061
4172	7	1062
4172	7	1063
4172	7	1064
4172	7	1065
4172	7	1066
4172	7	1067
4172	7	1068
4172	7	1069
4172	7	1070
4172	7	1071
4172	7	1072
4172	7	1073
4172	7	1074
4172	7	1075
4172	7	1076
4172	7	1077
4172	7	1078
4172	7	1079
4172	7	1080
4172	7	1081
4172	7	1082
4172	7	1083
4172	7	1084
4172	7	1085
4172	7	1086
4172	7	1087
4172	7	1088
4172	7	1089
4172	7	1091
4172	7	1092
4172	7	1093
4172	7	1094
4172	7	1095
4172	7	1096
4172	7	1097
4172	7	1098
4172	7	1099
4172	7	1100
4172	7	1101
4172	7	1109
4172	7	1111
4172	7	1114
4172	7	1115
4172	7	1123
4172	7	1127
4172	7	1128
4172	7	1136
4172	7	1157
4172	7	1161
4172	7	1162

* fett und kursiv (**4171**): Grenzflurstück Zone I / II

Anlage 3 - Flurstücke vollständig in Gebietszone II

Gemarkung	Flur	Flurstück
4172	7	1163
4172	7	1164
4172	7	1165
4172	7	1166
4172	7	1167
4172	7	1172
4172	7	1183
4172	7	1184
4172	7	1185
4172	7	1187
4172	7	1188
4172	7	1189
4172	7	1202
4172	7	1209
4172	7	1215
4172	7	1216
4172	8	76
4172	8	77
4172	8	106
4172	8	113
4172	8	118
4172	8	150
4172	8	227
4172	8	272
4172	8	282
4172	8	326
4172	8	344
4172	8	359
4172	8	360
4172	8	361
4172	8	389
4172	8	390
4172	8	406
4172	8	431
4172	8	434
4172	8	463
4172	8	467
4172	8	469
4172	8	487
4172	8	488
4172	8	491
4172	8	498
4172	8	501
4172	8	506
4172	8	529
4172	8	530
4172	8	535
4172	8	537
4172	8	538
4172	8	540
4172	8	558
4172	8	564
4172	8	566
4172	8	582
4172	8	583

Gemarkung	Flur	Flurstück
4172	8	587
4172	8	589
4172	8	592
4172	8	600
4172	8	602
4172	8	603
4172	8	604
4172	8	606
4172	8	607
4172	8	608
4172	8	609
4172	8	610
4172	8	613
4172	8	614
4172	8	626
4172	8	627
4172	8	634
4172	8	635
4172	8	636
4172	8	637
4172	8	638
4172	8	639
4172	8	640
4172	8	641
4172	8	642
4172	8	643
4172	8	644
4172	8	645
4172	8	646
4172	8	647
4172	8	648
4172	8	649
4172	8	652
4172	8	653
4172	8	654
4172	8	655
4172	8	657
4172	8	658
4172	8	660
4172	8	661
4172	8	662
4172	8	663
4172	8	664
4172	8	666
4172	8	668
4172	8	669
4172	8	670
4172	8	671
4172	8	672
4172	8	674
4172	8	676
4172	8	686
4172	8	687
4172	8	688
4172	8	689

Gemarkung	Flur	Flurstück
4172	8	692
4172	8	693
4172	8	694
4172	8	695
4172	8	697
4172	8	699
4172	8	701
4172	8	702
4172	8	703
4172	8	705
4172	8	710
4172	8	711
4172	8	712
4172	8	713
4172	8	715
4172	8	716
4172	8	717
4172	8	720
4172	8	721
4172	8	723
4172	11	55
4172	11	56
4172	11	83
4172	11	97
4172	11	105
4172	11	106
4172	11	110
4172	11	114
4172	11	139
4172	11	175
4172	11	195
4172	11	197
4172	11	198
4172	11	209
4172	11	226
4172	11	227
4172	11	230
4172	11	236
4172	11	295
4172	11	320
4172	11	338
4172	11	342
4172	11	343
4172	11	344
4172	11	354
4172	11	467
4172	11	539
4172	11	541
4172	11	586
4172	11	598
4172	11	599
4172	11	600
4172	11	625
4172	11	655
4172	11	736

* fett und kursiv (**4171**): Grenzflurstück Zone I / II

Anlage 3 - Flurstücke vollständig in Gebietszone II

Gemarkung	Flur	Flurstück
4172	11	737
4172	11	779
4172	11	791
4172	11	798
4172	11	812
4172	11	997
4172	11	1009
4172	11	1015
4172	11	1016
4172	11	1041
4172	11	1045
4172	11	1053
4172	11	1054
4172	11	1055
4172	11	1056
4172	11	1057
4172	11	1058
4172	11	1084
4172	11	1098
4172	11	1115
4172	11	1120
4172	11	1121
4172	11	1124
4172	11	1135
4172	11	1148
4172	11	1149
4172	11	1150
4172	11	1151
4172	11	1152
4172	11	1161
4172	11	1166
4172	11	1212
4172	11	1236
4172	11	1265
4172	11	1266
4172	11	1268
4172	11	1270
4172	11	1280
4172	11	1292
4172	11	1295
4172	11	1297
4172	11	1298
4172	11	1312
4172	11	1319
4172	11	1321
4172	11	1336
4172	11	1337
4172	11	1344
4172	11	1345
4172	11	1352
4172	11	1355
4172	11	1356
4172	11	1357
4172	11	1358
4172	11	1359

Gemarkung	Flur	Flurstück
4172	11	1363
4172	11	1366
4172	11	1367
4172	11	1370
4172	11	1371
4172	11	1372
4172	11	1373
4172	11	1374
4172	11	1375
4172	11	1376
4172	11	1377
4172	11	1378
4172	11	1393
4172	11	1395
4172	11	1396
4172	11	1402
4172	11	1403
4172	11	1407
4172	11	1408
4172	11	1418
4172	11	1421
4172	11	1422
4172	11	1425
4172	11	1427
4172	11	1431
4172	11	1432
4172	11	1443
4172	11	1451
4172	11	1460
4172	11	1464
4172	16	171
4172	16	172
4172	16	177
4172	16	457
4172	16	464
4172	16	477
4172	16	861
4172	16	870
4172	16	901
4172	16	907
4172	16	911
4172	18	85
4172	18	340
4172	18	341
4172	18	342
4172	18	345
4172	18	347
4172	18	348
4172	18	353
4172	18	355
4172	18	360
4172	18	401
4172	18	422
4172	18	470
4172	18	496

Gemarkung	Flur	Flurstück
4172	18	503
4172	18	641
4172	18	662
4172	18	671
4172	18	680
4172	18	689
4172	18	704
4172	18	705
4172	18	709
4172	18	710
4172	18	711
4172	18	712
4172	18	713
4172	18	799
4172	18	800
4172	18	803
4172	18	808
4172	18	817
4172	18	819
4172	18	825
4172	18	826
4172	18	827
4172	18	828
4172	18	834
4172	18	835
4172	18	840
4172	18	841
4172	18	842
4172	18	1076
4172	18	1080
4172	18	1081
4172	18	1082
4172	18	1174
4172	18	1175
4172	18	1177
4172	18	1179
4172	18	1191
4172	18	1193
4172	18	1195
4172	18	1197
4172	18	1199
4172	18	1201
4172	18	1203
4172	18	1209
4172	18	1211
4172	18	1213
4172	18	1215
4172	18	1223
4172	18	1229
4172	18	1448
4172	18	1486
4172	18	1487
4172	18	1488
4172	18	1490
4172	18	1491

Anlage 3 - Flurstücke vollständig in Gebietszone II

Gemarkung	Flur	Flurstück
4172	18	1492
4172	18	1494
4172	18	1495
4172	18	1496
4172	18	1499
4172	18	1500
4172	18	1501
4172	18	1502
4172	18	1503
4172	18	1506
4172	18	1507
4172	18	1510
4172	18	1511
4172	18	1512
4172	18	1536
4172	18	1537
4172	18	1538
4172	18	1539
4172	18	1540
4172	18	1541
4172	18	1542
4172	18	1546
4172	18	1560
4172	18	1568
4172	18	1576
4172	18	1580
4172	18	1584
4172	18	1586
4172	18	1587
4172	18	1588
4172	18	1589
4172	18	1590
4172	18	1600
4172	18	1632
4172	18	1633
4172	18	1635
4172	18	1636
4172	18	1637
4172	18	1638
4172	18	1645
4172	18	1674
4172	18	1705
4172	18	1706
4172	18	1707
4172	18	1709
4172	18	1710
4172	18	1711
4172	18	1717
4172	18	1718
4172	18	1727
4172	18	1734
4172	18	1735
4172	18	1736
4172	18	1746
4172	18	1780

Gemarkung	Flur	Flurstück
4172	18	1800
4172	18	1808
4172	18	1816
4172	18	1817
4172	18	1818
4172	18	1848
4172	18	1849
4172	18	1851
4172	18	1852
4172	18	1854
4172	18	1863
4172	18	1874
4172	18	1879
4172	18	1880
4172	18	1885
4172	18	1906
4172	18	1910
4172	18	1925
4172	18	1926
4172	18	1943
4172	18	1944
4172	18	1967
4172	18	1972
4172	18	1977
4172	18	1978
4172	18	3890
4172	18	3891
4172	18	3894
4172	18	3895
4172	18	3904
4172	18	3957
4172	18	3958
4172	18	3974
4172	18	3984
4172	18	3985
4172	18	4003
4172	18	4076
4172	18	4078
4172	18	4079
4172	18	4080
4172	18	4114
4172	22	1
4172	23	155
4172	23	156
4172	23	158
4172	23	159
4172	23	160
4172	23	163
4172	23	164
4172	23	165
4172	23	166
4172	23	167
4172	23	168
4172	23	169
4172	23	170

Gemarkung	Flur	Flurstück
4172	23	171
4172	23	172
4172	23	173
4172	23	175
4172	23	197
4172	23	209
4172	23	216
4172	23	217
4172	23	218
4172	23	219
4172	23	220
4172	23	221
4172	23	222
4172	23	224
4172	23	225
4172	23	226
4172	23	227
4172	23	228
4172	23	229
4172	23	230
4172	23	231
4172	23	232
4172	23	233
4172	23	236
4172	23	237
4172	23	238
4172	23	239
4172	23	240
4172	23	241
4172	23	242
4172	23	243
4172	23	244
4172	23	245
4172	23	246
4172	23	249
4172	23	250
4172	23	251
4172	23	252
4172	23	253
4172	23	254
4172	23	255
4172	23	256
4172	23	257
4172	23	258
4172	23	261
4172	23	262
4172	23	263
4172	23	264
4172	23	265
4172	23	266
4172	23	267
4172	23	268
4172	23	269
4172	23	271
4172	23	278

Anlage 3 - Flurstücke vollständig in Gebietszone II

Gemarkung	Flur	Flurstück
4172	23	287
4172	23	294
4172	23	295
4172	23	296
4172	23	297
4172	23	298
4172	23	299
4172	23	300
4172	23	305
4172	23	328
4172	23	348
4172	23	350
4172	23	352
4172	23	354
4172	23	355
4172	23	356
4172	23	357
4172	23	358
4172	23	361
4172	23	362
4172	23	363
4172	23	364
4172	23	365
4172	23	366
4172	23	367
4172	23	368
4172	23	369
4172	23	370
4172	23	371
4172	23	375
4172	23	376
4172	23	377
4172	23	378
4172	23	380
4172	23	382
4172	23	388
4172	23	392
4172	23	393
4172	23	394
4172	23	395
4172	23	399
4172	23	400
4172	23	401
4172	23	402
4172	23	404
4172	23	405
4172	23	406
4172	23	429
4172	23	436
4172	23	475
4172	23	476
4172	23	477
4172	23	479
4172	23	493
4172	23	494

Gemarkung	Flur	Flurstück
4172	23	495
4172	23	505
4172	23	506
4172	23	507
4172	23	515
4172	23	516
4172	23	517
4172	23	520
4172	23	521
4172	23	527
4172	23	528
4172	23	529
4172	23	538
4172	23	546
4172	23	548
4172	23	550
4172	23	553
4172	23	554
4172	23	555
4172	23	556
4172	23	557
4172	23	573
4172	23	574
4172	23	578
4172	23	598
4172	23	600
4172	23	603
4172	23	604
4172	23	605
4172	23	609
4172	23	615
4172	23	616
4172	23	619
4172	23	703
4172	23	776
4172	23	791
4172	23	882
4172	23	979
4172	23	980
4172	23	981
4172	23	990
4172	23	1003
4172	23	1016
4172	23	1044
4172	23	1046
4172	23	1047
4172	23	1048
4172	23	1049
4172	23	1050
4172	23	1077
4172	23	1079
4172	23	1080
4172	23	1106
4172	23	1107
4172	23	1108

Gemarkung	Flur	Flurstück
4172	23	1109
4172	23	1110
4172	23	1158
4172	23	1159
4172	23	1160
4172	23	1165
4172	23	1166
4172	23	1171
4172	23	1176
4172	23	1179
4172	23	1180
4172	24	60
4172	24	67
4172	24	212
4172	24	335
4172	24	336
4172	24	337
4172	24	350
4172	24	368
4172	24	602
4172	27	1
4172	27	2
4172	27	3
4172	27	4
4172	27	5
4172	28	10
4172	28	11
4172	28	67
4172	30	226
4172	30	233
4172	30	238
4172	30	258
4172	30	273
4172	30	278
4172	30	284
4172	30	293
4172	30	296
4172	30	304
4172	30	305
4172	30	306
4172	30	307
4172	30	308
4172	30	309
4172	30	310
4172	30	311
4172	30	312
4172	30	313
4172	30	314
4172	30	315
4172	30	316
4172	30	317
4172	30	318
4172	30	319
4172	30	320
4172	30	321

Anlage 3 - Flurstücke vollständig in Gebietszone II

Gemarkung	Flur	Flurstück
4172	30	322
4172	30	323
4172	30	325
4172	30	335
4172	30	338
4172	30	344
4172	30	345
4172	30	346
4172	30	360
4172	30	361
4172	30	367
4172	30	368
4172	30	369
4172	30	370
4172	30	374
4172	30	375
4172	30	376
4172	30	377
4172	30	383
4172	30	386
4172	30	387
4172	30	388
4172	30	390
4172	30	392
4172	30	397
4172	30	398
4172	30	399
4172	30	402
4172	30	406
4172	30	408
4172	30	409
4172	30	410
4172	30	411
4172	30	412
4172	30	413
4172	30	418
4172	30	432
4172	30	433
4172	30	442
4172	30	443
4172	30	447
4172	30	448
4172	30	455
4172	30	456
4172	30	457
4172	30	458
4172	30	459
4172	30	460
4172	30	461
4172	30	468
4172	30	469
4172	30	470
4172	30	471
4172	30	472
4172	30	473

Gemarkung	Flur	Flurstück
4172	30	474
4172	30	475
4172	30	476
4172	30	477
4172	30	478
4172	30	479
4172	30	480
4172	30	481
4172	30	482
4172	30	492
4172	30	493
4172	30	494
4172	30	495
4172	30	496
4172	30	497
4172	30	501
4172	30	503
4172	30	504
4172	30	505
4172	30	512
4172	30	513
4172	30	516
4172	30	517
4172	30	519
4172	30	521
4172	30	523
4172	30	525
4172	30	527
4172	30	530
4172	30	537
4172	30	538
4172	30	539
4172	30	540
4172	30	542
4172	30	543
4172	30	544
4172	30	548
4172	30	551
4172	30	552
4172	30	553
4172	30	557
4172	30	558
4172	30	559
4172	30	560
4172	30	561
4172	30	562
4172	30	563
4172	30	564
4172	30	565
4172	30	566
4172	30	567
4172	30	570
4172	30	571
4172	30	572
4172	30	575

Gemarkung	Flur	Flurstück
4172	30	576
4172	30	578
4172	30	579
4172	30	584
4172	30	585
4172	30	586
4172	30	589
4172	30	591
4172	30	592
4172	30	595
4172	30	596
4172	30	601
4172	30	602
4172	30	603
4172	30	604
4172	30	605
4172	30	607
4172	30	608
4172	30	609
4172	30	610
4172	30	611
4172	30	612
4172	30	613
4172	30	614
4172	30	615
4172	30	616
4172	30	617
4172	30	619
4172	30	620
4172	30	622
4172	30	623
4172	30	624
4172	30	625
4172	30	627
4172	30	628
4172	30	631
4172	30	632
4172	30	633
4172	30	634
4172	30	638
4172	30	639
4172	30	644
4172	30	648
4172	30	649
4172	30	650
4172	30	651
4172	30	652
4172	30	653
4172	30	654
4172	30	655
4172	30	656
4172	30	657
4172	30	660
4172	30	661
4172	30	662

Anlage 3 - Flurstücke vollständig in Gebietszone II

Gemarkung	Flur	Flurstück
4172	30	669
4172	30	670
4172	30	671
4172	30	672
4172	30	673
4172	30	674
4172	30	675
4172	30	676
4172	30	677
4172	30	678
4172	30	679
4172	30	680
4172	30	681
4172	30	683
4172	30	684
4172	30	685
4172	30	686
4172	30	687
4172	30	688
4172	30	689
4172	30	690
4172	30	691
4172	30	692
4172	30	693
4172	30	694
4172	30	695
4172	30	696
4172	30	698
4172	30	699
4172	30	700
4172	30	701
4172	30	702
4172	30	703
4172	30	704
4172	30	705
4172	30	706
4172	30	707
4172	30	708
4172	30	709
4172	30	710
4172	30	711
4172	30	712
4172	30	713
4172	30	714
4172	30	715
4172	30	718
4172	30	723
4172	30	724
4172	30	725
4172	30	726
4172	30	727
4172	30	728
4172	30	729
4172	30	730
4172	30	731

Gemarkung	Flur	Flurstück
4172	30	732
4172	30	733
4172	30	735
4172	30	747
4172	30	748
4172	30	749
4172	30	750
4172	30	751
4172	30	752
4172	30	755
4172	30	756
4172	30	757
4172	30	766
4172	30	786
4172	30	802
4172	30	803
4172	30	821
4172	30	822
4172	30	823
4172	30	824
4172	30	825
4172	30	831
4172	30	832
4172	30	839
4172	30	840
4172	30	841
4172	30	842
4172	30	844
4172	30	845
4172	30	850
4172	30	859
4172	30	860
4172	30	861
4172	30	862
4172	30	863
4172	30	865
4172	30	866
4172	30	867
4172	30	868
4172	30	869
4172	30	870
4172	30	871
4172	30	872
4172	30	873
4172	30	874
4172	30	877
4172	30	878
4172	30	879
4172	30	880
4172	30	881
4172	30	882
4172	30	883
4172	30	884
4172	30	890
4172	30	894

Gemarkung	Flur	Flurstück
4172	30	898
4172	30	899
4172	30	900
4172	30	901
4172	30	902
4172	30	903
4172	30	904
4172	30	905
4172	30	906
4172	30	907
4172	30	909
4172	30	911
4172	30	912
4172	30	913
4172	30	914
4172	30	915
4172	30	916
4172	30	917
4172	30	918
4172	30	919
4172	30	921
4172	30	922
4172	30	923
4172	30	924
4172	30	925
4172	30	926
4172	30	927
4172	30	928
4172	30	929
4172	30	930
4172	30	931
4172	30	932
4172	30	933
4172	30	934
4172	30	935
4172	30	936
4172	30	937
4172	30	938
4172	30	939
4172	30	940
4172	30	941
4172	30	942
4172	30	943
4172	30	944
4172	30	945
4172	30	946
4172	30	947
4172	30	950
4172	30	951
4173	1	146
4173	1	149
4173	1	153
4173	1	161
4173	1	164
4173	1	165

* fett und kursiv (**4171**): Grenzflurstück Zone I / II

Anlage 3 - Flurstücke vollständig in Gebietszone II

Gemarkung	Flur	Flurstück
4173	1	175
4173	1	176
4173	1	177
4173	1	178
4173	1	182
4173	1	207
4173	1	208
4173	1	211
4173	1	224
4173	1	237
4173	1	238
4173	1	245
4173	1	249
4173	1	252
4173	1	286
4173	1	306
4173	1	373
4173	1	374
4173	1	375
4173	1	376
4173	1	377
4173	1	378
4173	1	384
4173	1	385
4173	1	386
4173	1	392
4173	1	402
4173	1	403
4173	1	438
4173	1	543
4173	1	544
4173	1	550
4173	1	552
4173	1	622
4173	1	645
4173	1	646
4173	1	652
4173	1	696
4173	1	718
4173	1	755
4173	1	772
4173	1	775
4173	1	776
4173	1	777
4173	1	778
4173	1	779
4173	1	787
4173	1	788
4173	1	789
4173	1	801
4173	1	802
4173	1	809
4173	1	812
4173	1	813
4173	1	838

Gemarkung	Flur	Flurstück
4173	1	840
4173	1	841
4173	1	844
4173	1	845
4173	1	846
4173	1	847
4173	1	848
4173	1	851
4173	1	854
4173	1	855
4173	1	856
4173	1	857
4173	1	955
4173	1	956
4173	1	959
4173	1	960
4173	1	992
4173	1	1001
4173	1	1039
4173	1	1054
4173	1	1055
4173	1	1056
4173	1	1060
4173	1	1061
4173	1	1071
4173	1	1085
4173	1	1086
4173	1	1090
4173	1	1091
4173	1	1096
4173	1	1101
4173	1	1102
4173	1	1109
4173	1	1110
4173	1	1111
4173	1	1112
4173	1	1115
4173	1	1116
4173	1	1117
4173	1	1118
4173	1	1119
4173	1	1121
4173	1	1122
4173	1	1123
4173	1	1124
4173	1	1125
4173	1	1127
4173	1	1129
4173	1	1136
4173	1	1154
4173	1	1160
4173	1	1168
4173	1	1169
4173	1	1170
4173	1	1171

Gemarkung	Flur	Flurstück
4173	1	1172
4173	1	1174
4173	1	1179
4173	1	1180
4173	1	1188
4173	1	1190
4173	1	1191
4173	1	1199
4173	1	1200
4173	1	1201
4173	1	1207
4173	1	1218
4173	1	1219
4173	1	1224
4173	1	1229
4173	1	1230
4173	1	1231
4173	1	1233
4173	1	1247
4173	1	1256
4173	1	1273
4173	1	1283
4173	1	1287
4173	1	1289
4173	1	1290
4173	1	1291
4173	1	1292
4173	1	1294
4173	1	1295
4173	1	1296
4173	1	1313
4173	1	1314
4173	1	1315
4173	1	1316
4173	1	1317
4173	1	1318
4173	1	1319
4173	1	1320
4173	1	1321
4173	1	1322
4173	1	1323
4173	1	1324
4173	1	1325
4173	1	1326
4173	1	1327
4173	1	1329
4173	1	1330
4173	1	1331
4173	1	1332
4173	1	1333
4173	1	1335
4173	1	1336
4173	1	1337
4173	1	1338
4173	1	1339

Anlage 3 - Flurstücke vollständig in Gebietszone II

Gemarkung	Flur	Flurstück
4173	1	1340
4173	1	1341
4173	1	1342
4173	1	1344
4173	1	1345
4173	1	1346
4173	1	1347
4173	1	1364
4173	1	1375
4173	1	1376
4173	1	1377
4173	1	1378
4173	1	1379
4173	1	1401
4173	1	1402
4173	1	1408
4173	1	1409
4173	1	1413
4173	1	1419
4173	1	1424
4173	1	1425
4173	1	1426
4173	1	1427
4173	1	1428
4173	1	1429
4173	1	1431
4173	1	1433
4173	1	1435
4173	1	1441
4173	1	1447
4173	1	1450
4173	1	1459
4173	1	1461
4173	1	1462
4173	1	1473
4173	1	1478
4173	1	1479
4173	1	1480
4173	1	1481
4173	1	1482
4173	1	1483
4173	1	1484
4173	1	1502
4173	1	1504
4173	1	1507
4173	1	1508
4173	1	1509
4173	1	1512
4173	1	1521
4173	1	1523
4173	1	1534
4173	1	1543
4173	1	1546
4173	1	1573
4173	1	1574

Gemarkung	Flur	Flurstück
4173	1	1575
4173	1	1576
4173	1	1588
4173	1	1589
4173	1	1592
4173	1	1595
4173	1	1612
4173	1	1614
4173	1	1633
4173	1	1658
4173	1	1663
4173	1	1667
4173	1	1674
4173	1	1676
4173	1	1677
4173	1	1681
4173	1	1691
4173	1	1692
4173	1	1694
4173	1	1695
4173	1	1699
4173	1	1707
4173	1	1708
4173	1	1718
4173	1	1719
4173	1	1723
4173	1	1724
4173	1	1729
4173	1	1730
4173	1	1731
4173	1	1732
4173	1	1733
4173	1	1755
4173	1	1757
4173	1	1759
4173	1	1763
4173	1	1764
4173	1	1782
4173	1	1785
4173	1	1786
4173	1	1787
4173	1	1790
4173	1	1791
4173	1	1810
4173	1	1811
4173	1	1818
4173	1	1819
4173	1	1823
4173	1	1832
4173	1	1839
4173	1	1845
4173	1	1855
4173	1	1858
4173	1	1860
4173	1	1869

Gemarkung	Flur	Flurstück
4173	1	1870
4173	1	1890
4173	1	1891
4173	1	1893
4173	1	1900
4173	1	1904
4173	1	1906
4173	1	1909
4173	1	1910
4173	1	1929
4173	1	1934
4173	1	1937
4173	1	1938
4173	1	1944
4173	1	1948
4173	1	1954
4173	1	1959
4173	1	1968
4173	1	1969
4173	1	1988
4173	1	1989
4173	1	1990
4173	1	2003
4173	1	2009
4173	1	2010
4173	1	2030
4173	1	2038
4173	1	2040
4173	1	2041
4173	1	2052
4173	1	2096
4173	1	2097
4173	1	2111
4173	1	2112
4173	1	2142
4173	1	2143
4173	1	2162
4173	1	2165
4173	1	2166
4173	1	2167
4173	1	2227
4173	1	2228
4173	1	2233
4173	1	2235
4173	1	2255
4173	1	2261
4173	1	2264
4173	1	2278
4173	1	2279
4173	1	2280
4173	1	2281
4173	1	2283
4173	1	2284
4173	1	2285
4173	1	2288

* fett und kursiv (**4171**): Grenzflurstück Zone I / II

Anlage 3 - Flurstücke vollständig in Gebietszone II

Gemarkung	Flur	Flurstück
4173	1	2289
4173	1	2290
4173	1	2291
4173	1	2304
4173	1	2305
4173	1	2306
4173	1	2307
4173	1	2308
4173	1	2309
4173	1	2310
4173	1	2313
4173	1	2314
4173	1	2315
4173	1	2316
4173	1	2317
4173	1	2318
4173	1	2319
4173	1	2320
4173	1	2333
4173	1	2336
4173	1	2337
4173	1	2338
4173	1	2347
4173	1	2348
4173	1	2349
4173	1	2350
4173	1	2351
4173	1	2352
4173	1	2353
4173	1	2354
4173	1	2355
4173	1	2356
4173	1	2374
4173	1	2375
4173	1	2376
4173	1	2377
4173	1	2378
4173	1	2379
4173	1	2380
4173	1	2381
4173	1	2382
4173	1	2383
4173	1	2384
4173	1	2385
4173	1	2388
4173	1	2390
4173	1	2391
4173	1	2392
4173	1	2393
4173	1	2394
4173	1	2402
4173	1	2406
4173	1	2407
4173	1	2409
4173	1	2410

Gemarkung	Flur	Flurstück
4173	1	2411
4173	1	2412
4173	1	2413
4173	1	2414
4173	1	2437
4173	1	2438
4173	1	2441
4173	1	2442
4173	1	2443
4173	1	2444
4173	1	2487
4173	1	2498
4173	1	2508
4173	1	2509
4173	1	2510
4173	1	2511
4173	1	2515
4173	1	2516
4173	1	2517
4173	1	2522
4173	1	2526
4173	1	2528
4173	1	2536
4173	1	2571
4173	1	2583
4173	1	2586
4173	1	2587
4173	1	2588
4173	1	2590
4173	1	2593
4173	1	2594
4173	1	2595
4173	1	2596
4173	1	2598
4173	1	2608
4173	1	2615
4173	1	2617
4173	1	2618
4173	1	2619
4173	1	2620
4173	1	2621
4173	1	2622
4173	1	2667
4173	1	2668
4173	1	2669
4173	1	2675
4173	1	2676
4173	1	2677
4173	1	2717
4173	1	2718
4173	1	2723
4173	1	2724
4173	1	2725
4173	1	2726
4173	1	2731

Gemarkung	Flur	Flurstück
4173	1	2732
4173	1	2733
4173	1	2734
4173	1	2735
4173	1	2736
4173	1	2737
4173	1	2738
4173	1	2739
4173	1	2740
4173	1	2741
4173	1	2742
4173	1	2743
4173	1	2744
4173	1	2756
4173	1	2757
4173	1	2766
4173	1	2767
4173	1	2768
4173	1	2769
4173	1	2770
4173	1	2773
4173	1	2774
4173	1	2775
4173	1	2777
4173	1	2784
4173	1	2787
4173	1	2788
4173	1	2789
4173	1	2790
4173	1	2791
4173	1	2792
4173	1	2793
4173	1	2794
4173	1	2800
4173	1	2801
4173	1	2802
4173	1	2803
4173	1	2804
4173	1	2805
4173	1	2806
4173	1	2808
4173	1	2809
4173	1	2815
4173	1	2816
4173	1	2820
4173	1	2821
4173	1	2822
4173	1	2823
4173	1	2824
4173	1	2825
4173	1	2826
4173	1	2827
4173	1	2845
4173	1	2846
4173	1	2847

* fett und kursiv (**4171**): Grenzflurstück Zone I / II

Anlage 3 - Flurstücke vollständig in Gebietszone II

Gemarkung	Flur	Flurstück
4173	1	2848
4173	1	2849
4173	1	2850
4173	1	2851
4173	1	2852
4173	1	2853
4173	1	2854
4173	1	2855
4173	1	2856
4173	1	2861
4173	1	2862
4173	1	2863
4173	1	2864
4173	1	2865
4173	1	2886
4173	1	2899
4173	1	2900
4173	1	2904
4173	1	2905
4173	1	2933
4173	1	2961
4173	1	2966
4173	1	2967
4173	1	2968
4173	1	2974
4173	1	2975
4173	1	2976
4173	1	2986
4173	1	2988
4173	1	2996
4173	1	2998
4173	1	3007
4173	1	3018
4173	1	3019
4173	1	3027
4173	1	3029
4173	1	3030
4173	1	3031
4173	1	3032
4173	1	3042
4173	1	3049
4173	1	3065
4173	1	3073
4173	1	3099
4173	1	3130
4173	1	3133
4173	1	3134
4173	1	3135
4173	1	3136
4173	1	3137
4173	1	3138
4173	1	3139
4173	1	3140
4173	1	3143
4173	1	3160

Gemarkung	Flur	Flurstück
4173	1	3161
4173	1	3164
4173	1	3165
4173	1	3168
4173	1	3176
4173	1	3185
4173	1	3191
4173	1	3192
4173	1	3204
4173	1	3209
4173	1	3211
4173	1	3212
4173	1	3223
4173	1	3224
4173	1	3225
4173	1	3226
4173	1	3227
4173	1	3228
4173	1	3229
4173	1	3230
4173	1	3231
4173	1	3232
4173	1	3233
4173	1	3234
4173	1	3235
4173	1	3236
4173	1	3237
4173	1	3238
4173	1	3239
4173	1	3240
4173	1	3241
4173	1	3242
4173	1	3243
4173	1	3244
4173	1	3245
4173	1	3246
4173	1	3247
4173	1	3248
4173	1	3249
4173	1	3250
4173	1	3274
4173	1	3275
4173	1	3281
4173	1	3282
4173	1	3283
4173	1	3284
4173	1	3288
4173	1	3289
4173	1	3291
4173	1	3297
4173	1	3298
4173	1	3300
4173	1	3309
4173	1	3322
4173	1	3323

Gemarkung	Flur	Flurstück
4173	1	3329
4173	1	3330
4173	1	3339
4173	1	3340
4173	1	3353
4173	2	93
4173	2	550
4173	2	581
4173	2	587
4173	2	618
4173	2	624
4173	2	657
4173	2	658
4173	2	687
4173	2	688
4173	2	700
4173	2	758
4173	2	776
4173	2	791
4173	2	808
4173	2	822
4173	2	824
4173	2	830
4173	2	831
4173	2	832
4173	2	836
4173	2	838
4173	2	846
4173	2	848
4173	2	850
4173	2	852
4173	2	856
4173	2	857
4173	2	858
4173	2	868
4173	2	869
4173	2	874
4173	2	875
4173	2	876
4173	2	877
4173	2	878
4173	2	879
4173	2	885
4173	2	889
4173	2	890
4173	2	895
4173	2	938
4173	2	945
4173	2	965
4173	2	966
4173	2	967
4173	2	968
4173	2	979
4173	2	980
4173	2	981

* fett und kursiv (**4171**): Grenzflurstück Zone I / II

Anlage 3 - Flurstücke vollständig in Gebietszone II

Gemarkung	Flur	Flurstück
4173	2	982
4173	2	1001
4173	2	1029
4173	2	1041
4173	2	1044
4173	2	1057
4173	2	1062
4173	2	1063
4173	2	1064
4173	2	1073
4173	2	1075
4173	2	1078
4173	2	1084
4173	2	1096
4173	2	1098
4173	2	1101
4173	2	1109
4173	2	1110
4173	2	1121
4173	2	1129
4173	2	1154
4173	2	1186
4173	2	1191
4173	2	1192
4173	2	1194
4173	2	1195
4173	2	1206
4173	2	1207
4173	2	1216
4173	2	1221
4173	2	1222
4173	2	1223
4173	2	1224
4173	2	1227
4173	2	1228
4173	2	1229
4173	2	1230
4173	2	1233
4173	2	1237
4173	2	1238
4173	2	1239
4173	2	1240
4173	2	1241
4173	2	1244
4173	2	1274
4173	2	1276
4173	2	1278
4173	2	1291
4173	2	1319
4173	2	1322
4173	2	1323
4173	2	1324
4173	2	1325
4173	2	1326
4173	2	1338

Gemarkung	Flur	Flurstück
4173	2	1339
4173	2	1343
4173	2	1344
4173	2	1346
4173	2	1347
4173	2	1352
4173	2	1354
4173	2	1370
4173	2	1371
4173	2	1372
4173	2	1377
4173	2	1382
4173	2	1383
4173	2	1384
4173	2	1387
4173	2	1393
4173	2	1395
4173	2	1397
4173	2	1398
4173	2	1399
4173	2	1400
4173	2	1401
4173	2	1402
4173	2	1403
4173	2	1405
4173	2	1410
4173	2	1415
4173	2	1416
4173	2	1421
4173	2	1422
4173	2	1426
4173	2	1427
4173	2	1448
4173	2	1457
4173	2	1466
4173	2	1473
4173	2	1474
4173	2	1475
4173	2	1476
4173	2	1483
4173	2	1493
4173	2	1538
4173	2	1540
4173	2	1541
4173	2	1551
4173	2	1553
4173	2	1581
4173	2	1582
4173	2	1588
4173	2	1606
4173	2	1620
4173	2	1622
4173	2	1623
4173	2	1628
4173	2	1629

Gemarkung	Flur	Flurstück
4173	2	1632
4173	2	1635
4173	2	1640
4173	2	1642
4173	2	1656
4173	2	1657
4173	2	1678
4173	2	1686
4173	2	1690
4173	2	1699
4173	2	1707
4173	2	1731
4173	2	1732
4173	2	1733
4173	2	1743
4173	2	1746
4173	2	1756
4173	2	1762
4173	2	1772
4173	2	1774
4173	2	1775
4173	2	1777
4173	2	1782
4173	2	1786
4173	2	1787
4173	2	1792
4173	2	1794
4173	2	1795
4173	2	1803
4173	2	1804
4173	2	1809
4173	2	1810
4173	2	1811
4173	2	1812
4173	2	1813
4173	2	1814
4173	2	1815
4173	2	1817
4173	2	1820
4173	2	1856
4173	2	1869
4173	2	1870
4173	2	1873
4173	2	1874
4173	2	1878
4173	2	1879
4173	2	1880
4173	2	1883
4173	2	1884
4173	2	1885
4173	2	1886
4173	2	1887
4173	2	1900
4173	2	1905
4173	2	1906

Anlage 3 - Flurstücke vollständig in Gebietszone II

Gemarkung	Flur	Flurstück
4173	2	1907
4173	2	1908
4173	2	1909
4173	2	1910
4173	2	1911
4173	2	1913
4173	2	1925
4173	2	1930
4173	2	1931
4173	2	1943
4173	2	1944
4173	2	1946
4173	2	1947
4173	2	1948
4173	2	1950
4173	2	1951
4173	2	1961
4173	2	1970
4173	2	1973
4173	2	1974
4173	2	1975
4173	2	1988
4173	2	1989
4173	2	1990
4173	2	1991
4173	2	1992
4173	2	2000
4173	2	2001
4173	2	2005
4173	2	2007
4173	2	2009
4173	2	2010
4173	2	2013
4173	2	2016
4173	2	2017
4173	2	2019
4173	2	2022
4173	2	2026
4173	2	2027
4173	2	2031
4173	2	2033
4173	2	2034
4173	2	2035
4173	2	2036
4173	2	2057
4173	2	2063
4173	2	2064
4173	2	2065
4173	2	2066
4173	2	2072
4173	2	2078
4173	2	2079
4173	2	2080
4173	2	2119
4173	2	2120

Gemarkung	Flur	Flurstück
4173	2	2121
4173	2	2122
4173	2	2123
4173	2	2125
4173	2	2130
4173	2	2132
4173	2	2133
4173	2	2136
4173	2	2137
4173	2	2138
4173	2	2139
4173	2	2141
4173	2	2143
4173	2	2145
4173	2	2146
4173	2	2151
4173	2	2152
4173	2	2153
4173	2	2154
4173	2	2157
4173	2	2161
4173	2	2171
4173	2	2175
4173	2	2194
4173	2	2196
4173	2	2197
4173	2	2202
4173	2	2203
4173	2	2204
4173	2	2206
4173	2	2212
4173	2	2213
4173	2	2216
4173	2	2217
4173	2	2219
4173	2	2220
4173	2	2221
4173	2	2223
4173	2	2232
4173	2	2238
4173	2	2244
4173	2	2245
4173	2	2248
4173	2	2249
4173	2	2254
4173	2	2256
4173	2	2258
4173	2	2259
4173	2	2261
4173	2	2262
4173	2	2270
4173	2	2271
4173	2	2273
4173	2	2276
4173	2	2279

Gemarkung	Flur	Flurstück
4173	2	2281
4173	2	2285
4173	2	2293
4173	2	2294
4173	2	2300
4173	2	2302
4173	2	2303
4173	2	2304
4173	2	2307
4173	2	2308
4173	2	2309
4173	2	2310
4173	2	2312
4173	2	2313
4173	2	2315
4173	2	2316
4173	2	2321
4173	2	2322
4173	2	2323
4173	2	2324
4173	2	2325
4173	2	2326
4173	2	2328
4173	2	2334
4173	2	2339
4173	2	2346
4173	2	2348
4173	2	2351
4173	2	2352
4173	2	2353
4173	2	2354
4173	2	2355
4173	2	2356
4173	2	2357
4173	2	2358
4173	2	2359
4173	2	2360
4173	2	2361
4173	2	2362
4173	2	2363
4173	2	2364
4173	2	2365
4173	2	2366
4173	2	2367
4173	2	2368
4173	2	2369
4173	2	2370
4173	2	2371
4173	2	2372
4173	2	2373
4173	2	2374
4173	2	2375
4173	2	2376
4173	2	2377
4173	2	2378

* fett und kursiv (**4171**): Grenzflurstück Zone I / II

Anlage 3 - Flurstücke vollständig in Gebietszone II

Gemarkung	Flur	Flurstück
4173	2	2379
4173	2	2380
4173	2	2381
4173	2	2382
4173	2	2384
4173	2	2386
4173	2	2389
4173	2	2392
4173	2	2393
4173	2	2396
4173	2	2397
4173	2	2398
4173	2	2400
4173	2	2406
4173	2	2409
4173	2	2414
4173	2	2418
4173	2	2422
4173	2	2427
4173	2	2428
4173	2	2430
4173	2	2432
4173	2	2433
4173	3	92
4173	3	95
4173	3	124
4173	3	125
4173	3	141
4173	3	163
4173	3	164
4173	3	170
4173	3	171
4173	3	172
4173	3	178
4173	3	240
4173	3	273
4173	3	280
4173	3	284
4173	3	288
4173	3	289
4173	3	299
4173	3	300
4173	3	333
4173	3	351
4173	3	359
4173	3	364
4173	3	374
4173	3	382
4173	3	384
4173	3	393
4173	3	398
4173	3	419
4173	3	420
4173	3	462
4173	3	463

Gemarkung	Flur	Flurstück
4173	3	464
4173	3	469
4173	3	470
4173	3	471
4173	3	472
4173	3	473
4173	3	474
4173	3	475
4173	3	477
4173	3	478
4173	3	480
4173	3	481
4173	3	482
4173	3	483
4173	3	484
4173	3	485
4173	3	486
4173	3	487
4173	3	488
4173	3	489
4173	3	490
4173	3	491
4173	3	492
4173	3	493
4173	3	502
4173	3	505
4173	3	506
4173	3	507
4173	3	508
4173	3	509
4173	3	510
4173	3	511
4173	3	512
4173	3	513
4173	3	514
4173	3	515
4173	3	516
4173	3	519
4173	3	526
4173	3	527
4173	3	530
4173	3	532
4173	3	533
4173	3	556
4173	3	625
4173	3	634
4173	3	637
4173	3	639
4173	3	644
4173	3	645
4173	3	650
4173	3	651
4173	3	652
4173	3	653
4173	3	654

Gemarkung	Flur	Flurstück
4173	3	655
4173	3	656
4173	3	659
4173	3	662
4173	3	663
4173	3	664
4173	3	665
4173	3	666
4173	3	667
4173	3	668
4173	3	669
4173	3	670
4173	3	671
4173	3	674
4173	3	677
4173	3	678
4173	3	679
4173	3	680
4173	3	681
4173	3	682
4173	3	683
4173	3	684
4173	3	688
4173	3	689
4173	3	690
4173	3	691
4173	3	692
4173	3	693
4173	3	694
4173	3	695
4173	3	696
4173	3	697
4173	3	698
4173	3	699
4173	3	700
4173	3	701
4173	3	702
4173	3	703
4173	3	704
4173	3	706
4173	3	707
4173	3	708
4173	3	709
4173	3	710
4173	3	711
4173	3	712
4173	3	713
4173	3	717
4173	3	718
4173	3	719
4173	3	720
4173	3	721
4173	3	725
4173	3	726
4173	3	727

Anlage 3 - Flurstücke vollständig in Gebietszone II

Gemarkung	Flur	Flurstück
4173	3	728
4173	3	729
4173	3	730
4173	3	731
4173	3	732
4173	3	737
4173	3	738
4173	3	742
4173	3	758
4173	3	759
4173	3	765
4173	3	766
4173	3	767
4173	3	806
4173	3	869
4173	3	879
4173	3	880
4173	3	921
4173	3	922
4173	3	923
4173	3	924
4173	3	925
4173	3	932
4173	3	933
4173	3	938
4173	3	939
4173	3	944
4173	3	960
4173	3	997
4173	3	998
4173	3	999
4173	3	1005
4173	3	1006
4173	3	1015
4173	3	1016
4173	3	1021
4173	3	1022
4173	3	1023
4173	3	1063
4173	3	1064
4173	3	1065
4173	3	1092
4173	3	1094
4173	3	1096
4173	3	1120
4173	3	1180
4173	3	1182
4173	3	1210
4173	3	1213
4173	3	1226
4173	3	1227
4173	3	1231
4173	3	1240
4173	3	1241
4173	3	1242

Gemarkung	Flur	Flurstück
4173	3	1246
4173	3	1247
4173	3	1248
4173	3	1249
4173	3	1268
4173	3	1269
4173	3	1270
4173	3	1271
4173	3	1272
4173	3	1273
4173	3	1274
4173	3	1275
4173	3	1276
4173	3	1277
4173	3	1278
4173	3	1279
4173	3	1280
4173	3	1285
4173	3	1286
4173	3	1287
4173	3	1299
4173	3	1300
4173	3	1301
4173	3	1302
4173	3	1303
4173	3	1304
4173	3	1305
4173	3	1306
4173	3	1307
4173	3	1308
4173	3	1309
4173	3	1310
4173	3	1311
4173	3	1312
4173	3	1313
4173	3	1314
4173	3	1352
4173	3	1357
4173	3	1360
4173	3	1363
4173	3	1367
4173	3	1368
4173	3	1388
4173	3	1401
4173	3	1402
4173	3	1403
4173	3	1404
4173	3	1411
4173	3	1412
4173	3	1413
4173	3	1416
4173	3	1417
4173	3	1418
4173	3	1420
4173	3	1425

Gemarkung	Flur	Flurstück
4173	3	1426
4173	3	1433
4173	3	1434
4173	3	1435
4173	3	1436
4173	3	1438
4173	3	1444
4173	3	1457
4173	3	1531
4173	3	1533
4173	3	1547
4173	3	1548
4173	3	1554
4173	3	1566
4173	3	1576
4173	3	1577
4173	3	1595
4173	3	1600
4173	3	1611
4173	3	1618
4173	3	1661
4173	3	1672
4173	3	1704
4173	3	1711
4173	3	1725
4173	3	1735
4173	3	1736
4173	3	1765
4173	3	1767
4173	3	1776
4173	3	1777
4173	3	1783
4173	3	1788
4173	3	1808
4173	3	1810
4173	3	1811
4173	3	1812
4173	3	1813
4173	3	1815
4173	3	1816
4173	3	1817
4173	3	1824
4173	3	1836
4173	3	1841
4173	3	1860
4173	3	1873
4173	3	1875
4173	3	1887
4173	3	1888
4173	3	1890
4173	3	1891
4173	3	1892
4173	3	1895
4173	3	1897
4173	3	1899

* fett und kursiv (**4171**): Grenzflurstück Zone I / II

Anlage 3 - Flurstücke vollständig in Gebietszone II

Gemarkung	Flur	Flurstück
4173	3	1900
4173	3	1901
4173	3	1902
4173	3	1903
4173	3	1908
4173	3	1909
4173	3	1910
4173	3	1930
4173	3	1941
4173	3	1942
4173	3	1945
4173	3	1950
4173	3	1951
4173	3	1953
4173	3	1954
4173	3	1958
4173	3	1959
4173	3	1976
4173	3	1977
4173	3	1983
4173	3	1984
4173	3	2001
4173	4	90
4173	4	100
4173	4	175
4173	4	211
4173	4	237
4173	4	270
4173	4	273
4173	4	277
4173	4	366
4173	4	416
4173	4	459
4173	4	468
4173	4	512
4173	4	530
4173	4	531
4173	4	552
4173	4	553
4173	4	560
4173	4	564
4173	4	585
4173	4	625
4173	4	626
4173	4	634
4173	4	647
4173	4	653
4173	4	655
4173	4	699
4173	4	703
4173	4	706
4173	4	708
4173	4	740
4173	4	742
4173	4	770

Gemarkung	Flur	Flurstück
4173	4	775
4173	4	803
4173	4	804
4173	4	820
4173	4	821
4173	4	826
4173	4	828
4173	4	829
4173	4	831
4173	4	862
4173	4	865
4173	4	886
4173	4	901
4173	4	925
4173	4	933
4173	4	938
4173	4	939
4173	4	948
4173	4	953
4173	4	960
4173	4	966
4173	4	973
4173	4	980
4173	4	984
4173	4	992
4173	4	993
4173	4	1000
4173	4	1034
4173	4	1048
4173	4	1055
4173	4	1057
4173	4	1058
4173	4	1074
4173	4	1087
4173	4	1094
4173	4	1116
4173	4	1130
4173	4	1148
4173	4	1150
4173	4	1153
4173	4	1162
4173	4	1164
4173	4	1169
4173	4	1174
4173	4	1176
4173	4	1177
4173	4	1178
4173	4	1194
4173	4	1223
4173	4	1228
4173	4	1247
4173	4	1248
4173	4	1249
4173	4	1251
4173	4	1278

Gemarkung	Flur	Flurstück
4173	4	1280
4173	4	1297
4173	4	1322
4173	4	1337
4173	4	1338
4173	4	1339
4173	4	1355
4173	4	1359
4173	4	1360
4173	4	1363
4173	4	1364
4173	4	1365
4173	4	1366
4173	4	1367
4173	4	1368
4173	4	1369
4173	4	1372
4173	4	1388
4173	4	1389
4173	4	1391
4173	4	1392
4173	4	1395
4173	4	1396
4173	4	1398
4173	4	1399
4173	4	1400
4173	4	1408
4173	4	1413
4173	4	1414
4173	4	1415
4173	4	1425
4173	4	1433
4173	4	1436
4173	4	1454
4173	4	1455
4173	4	1464
4173	4	1482
4173	4	1483
4173	4	1495
4173	4	1497
4173	5	87
4173	5	88
4173	5	90
4173	7	2
4173	7	22
4173	27	15
4173	27	23
4173	27	30
4173	27	31
4173	27	32
4173	27	34
4173	27	35
4173	27	36
4173	27	37
4173	27	38

* fett und kursiv (**4171**): Grenzflurstück Zone I / II

Anlage 3 - Flurstücke vollständig in Gebietszone II

Gemarkung	Flur	Flurstück
4173	27	39
4173	27	40
4173	27	41
4173	27	42
4173	27	43
4173	27	44
4173	27	45
4173	27	46
4173	27	48
4173	27	51
4173	27	52
4173	27	53
4173	27	54
4173	27	55
4173	27	56
4173	27	57
4173	27	58
4173	27	59
4173	27	60
4173	27	61
4173	27	65
4173	27	66
4173	27	67
4173	27	68
4173	27	70
4173	27	72
4173	27	73
4173	27	74
4173	27	75
4173	27	76
4173	27	77
4173	27	78
4173	27	79
4173	27	80
4173	27	81
4173	27	87
4173	27	88
4173	27	89
4173	27	90
4173	27	91
4173	27	92
4173	27	93
4173	27	95
4173	27	101
4173	27	102
4173	27	103
4173	27	108
4173	27	109
4173	27	110
4173	27	113
4173	27	114
4173	27	115
4173	27	116
4173	27	117
4173	27	118

Gemarkung	Flur	Flurstück
4173	27	119
4173	27	120
4173	27	123
4173	27	124
4173	27	125
4173	27	127
4173	27	129
4173	27	138
4173	27	139
4173	27	140
4173	27	142
4173	27	144
4173	27	148
4173	27	150
4173	27	152
4173	27	154
4173	27	156
4173	27	158
4173	27	159
4173	27	162
4173	27	166
4173	27	167
4173	27	168
4173	27	169
4173	27	170
4173	27	171
4173	27	172
4173	27	173
4173	27	174
4173	27	175
4173	27	184
4173	27	185
4173	27	186
4173	27	187
4173	27	189
4173	27	190
4173	27	191
4173	27	193
4173	27	194
4173	27	200
4173	27	207
4173	27	209
4173	27	211
4173	27	213
4173	27	214
4173	27	215
4173	27	216
4173	27	217
4173	27	218
4173	27	219
4173	27	220
4173	27	221
4173	27	222
4173	27	227
4173	27	230

Gemarkung	Flur	Flurstück
4173	27	231
4173	29	1
4173	29	13
4173	29	17
4173	29	18
4173	29	19
4173	29	20
4173	29	21
4173	29	22
4173	29	23
4173	29	24
4173	29	25
4173	29	26
4173	29	27
4173	29	28
4173	29	29
4173	29	30
4173	29	32
4173	29	33
4173	29	34
4173	29	35
4173	29	36
4173	29	37
4173	29	38
4173	29	39
4173	29	40
4173	29	41
4173	29	42
4173	29	43
4173	29	44
4173	29	45
4173	29	46
4173	29	47
4173	29	48
4173	29	49
4173	29	50
4173	29	51
4173	29	53
4173	29	54
4173	29	55
4173	29	56
4173	29	57
4173	29	58
4173	29	59
4173	29	60
4173	29	61
4173	29	62
4173	29	63
4173	29	64
4173	29	66
4173	29	67
4173	29	68
4173	29	69
4173	29	70
4173	29	71

* fett und kursiv (**4171**): Grenzflurstück Zone I / II

Anlage 3 - Flurstücke vollständig in Gebietszone II

Gemarkung	Flur	Flurstück
4173	29	72
4173	29	73
4173	29	74
4173	29	76
4173	29	77
4173	29	78
4173	29	79
4173	29	80
4173	29	81
4173	29	82
4173	29	83
4173	29	84
4173	29	85
4173	29	87
4173	29	88
4173	29	89
4173	29	90
4173	29	91
4173	29	92
4173	29	93
4173	29	96
4173	29	97
4173	29	98
4173	29	99
4173	29	100
4173	29	101
4173	29	102
4173	29	103
4173	29	104
4173	29	105
4173	29	106
4173	29	107
4173	29	108
4173	29	109
4173	29	110
4173	29	111
4173	29	112
4173	29	113
4173	29	114
4173	29	115
4173	29	116
4173	29	119
4173	29	122
4173	29	123
4173	29	124
4173	29	125
4173	29	126
4173	29	128
4173	29	129
4173	29	130
4173	29	131
4173	29	132
4173	29	133
4173	29	134
4173	29	135

Gemarkung	Flur	Flurstück
4173	29	136
4173	29	138
4173	29	139
4173	29	140
4173	29	141
4173	29	142
4173	29	143
4173	29	145
4173	29	148
4173	29	149
4173	29	150
4173	29	152
4173	29	153
4173	29	154
4173	29	155
4173	29	170
4173	29	194
4173	29	202
4173	29	203
4173	29	232
4173	29	235
4173	29	236
4173	29	238
4173	29	245
4173	29	246
4173	29	247
4173	29	248
4173	29	258
4173	29	265
4173	29	266
4173	29	267
4173	29	281
4173	29	285
4173	29	289
4173	29	291
4173	29	294
4173	29	296
4173	30	1
4173	30	2
4173	30	3
4173	30	34
4173	30	49
4173	30	67
4173	30	68
4173	30	69
4173	30	89
4173	30	96
4173	30	97
4173	30	102
4173	30	103
4173	30	104
4173	30	106
4173	30	107
4173	30	108
4173	30	109

Gemarkung	Flur	Flurstück
4173	30	111
4173	30	112
4173	30	113
4173	30	115
4173	30	116
4173	30	117
4173	30	124
4173	30	125
4173	30	142
4173	30	143
4173	30	144
4173	30	147
4173	30	148
4173	30	149
4173	30	150
4173	30	151
4173	30	153
4173	30	154
4173	30	155
4173	30	156
4173	30	157
4173	30	159
4173	30	160
4173	30	161
4173	30	162
4173	30	163
4173	30	164
4173	30	165
4173	30	167
4173	30	171
4173	30	177
4173	30	178
4173	30	179
4173	30	182
4173	30	183
4173	30	185
4173	30	186
4173	30	189
4173	30	190
4173	30	202
4173	30	206
4173	30	230
4173	30	233
4173	30	234
4174	2	228
4174	2	288
4174	2	372
4174	2	409
4174	2	410
4174	2	411
4174	2	412
4174	2	413
4174	2	414
4174	2	415
4174	2	416

Anlage 3 - Flurstücke vollständig in Gebietszone II

Gemarkung	Flur	Flurstück
4174	2	417
4174	2	431
4174	2	471
4174	2	472
4174	2	473
4174	2	474
4174	2	532
4174	2	538
4174	2	539
4174	2	541
4174	2	544
4174	2	545
4174	2	546
4174	2	618
4174	2	742
4174	2	800
4174	2	833
4174	2	883
4174	2	884
4174	2	928
4174	2	935
4174	2	957
4174	2	961
4174	2	963
4174	2	977
4174	2	996
4174	2	997
4174	2	999
4174	2	1014
4174	2	1065
4174	2	1119
4174	2	1120
4174	2	1130
4174	2	1131
4174	2	1132
4174	2	1135
4174	2	1140
4174	2	1143
4174	2	1177
4174	2	1187
4174	2	1192
4174	2	1235
4174	2	1253
4174	2	1263
4174	2	1284
4174	2	1285
4174	2	1289
4174	2	1299
4174	2	1300
4174	2	1301
4174	2	1311
4174	2	1312
4174	2	1314
4174	2	1340
4174	2	1342

Gemarkung	Flur	Flurstück
4174	2	1348
4174	2	1351
4174	2	1370
4174	2	1372
4174	2	1376
4174	2	1380
4174	2	1392
4174	2	1393
4174	2	1396
4174	2	1397
4174	2	1398
4174	2	1403
4174	2	1404
4174	2	1405
4174	2	1406
4174	2	1408
4174	2	1410
4174	2	1414
4174	2	1423
4174	2	1434
4174	2	1454
4174	2	1483
4174	2	1495
4174	2	1498
4174	2	1509
4174	2	1516
4174	2	1517
4174	2	1518
4174	2	1519
4174	2	1528
4174	2	1535
4174	2	1536
4174	2	1537
4174	2	1538
4174	2	1539
4174	2	1540
4174	2	1541
4174	2	1542
4174	2	1547
4174	2	1562
4174	2	1563
4174	2	1576
4174	2	1577
4174	2	1584
4174	2	1585
4174	2	1586
4174	2	1587
4174	2	1597
4174	2	1598
4174	2	1599
4174	2	1607
4174	2	1608
4174	2	1609
4174	2	1610
4174	2	1611

Gemarkung	Flur	Flurstück
4174	2	1614
4174	2	1616
4174	2	1617
4174	2	1620
4174	2	1621
4174	2	1622
4174	2	1625
4174	2	1626
4174	2	1628
4174	2	1630
4174	2	1633
4174	2	1634
4174	2	1641
4174	2	1642
4174	2	1644
4174	2	1645
4174	2	1646
4174	2	1647
4174	2	1648
4174	2	1659
4174	2	1660
4174	2	1661
4174	2	1662
4174	2	1663
4174	2	1670
4174	2	1671
4174	2	1672
4174	2	1675
4174	2	1676
4174	2	1688
4174	2	1689
4174	2	1700
4174	2	1701
4174	2	1709
4174	2	1714
4174	2	1755
4174	2	1800
4174	2	1801
4174	2	1809
4174	2	1810
4174	2	1813
4174	2	1814
4174	2	1815
4174	2	1816
4174	2	1817
4174	2	1818
4174	2	1819
4174	2	1825
4174	2	1826
4174	2	1827
4174	2	1832
4174	2	1833
4174	2	1834
4174	2	1835
4174	2	1844

* fett und kursiv (**4171**): Grenzflurstück Zone I / II

Anlage 3 - Flurstücke vollständig in Gebietszone II

Gemarkung	Flur	Flurstück
4174	2	1845
4174	2	1855
4174	2	1874
4174	2	1875
4174	2	1878
4174	2	1879
4174	2	1880
4174	2	1881
4174	2	1884
4174	2	1895
4174	2	1897
4174	2	1899
4174	2	1909
4174	2	1910
4174	2	1917
4174	2	1920
4174	2	1921
4174	2	1922
4174	2	1926
4174	2	1927
4174	2	1928
4174	2	1932
4174	2	1946
4174	2	1947
4174	2	1948
4174	2	1949
4174	2	1959
4174	2	1961
4174	2	1962
4174	2	1963
4174	2	1974
4174	2	1975
4174	2	1977
4174	2	2032
4174	2	2034
4174	2	2035
4174	2	2036
4174	2	2037
4174	2	2038
4174	2	2039
4174	2	2042
4174	2	2045
4174	2	2050
4174	2	2051
4174	2	2052
4174	2	2053
4174	2	2054
4174	2	2057
4174	2	2098
4174	2	2099
4174	2	2100
4174	2	2115
4174	2	2116
4174	2	2122
4174	2	2129

Gemarkung	Flur	Flurstück
4174	2	2136
4174	2	2144
4174	2	2177
4174	2	2191
4174	2	2223
4174	2	2224
4174	2	2225
4174	2	2227
4174	3	21
4174	3	48
4174	3	60
4174	3	61
4174	3	64
4174	3	87
4174	3	91
4174	3	92
4174	3	95
4174	3	96
4174	3	103
4174	3	104
4174	3	105
4174	3	304
4174	3	305
4174	3	307
4174	3	308
4174	3	309
4174	3	369
4174	3	380
4174	3	390
4174	3	391
4174	3	421
4174	3	440
4174	3	444
4174	3	480
4174	3	552
4174	3	561
4174	3	591
4174	3	597
4174	3	606
4174	3	611
4174	3	612
4174	3	613
4174	3	614
4174	3	616
4174	3	618
4174	3	619
4174	3	620
4174	3	650
4174	3	652
4174	3	670
4174	3	672
4174	3	673
4174	3	741
4174	3	742
4174	3	743

Gemarkung	Flur	Flurstück
4174	3	752
4174	3	756
4174	3	771
4174	3	780
4174	3	782
4174	3	790
4174	3	794
4174	3	833
4174	3	857
4174	3	861
4174	3	870
4174	3	872
4174	3	873
4174	3	874
4174	3	877
4174	3	880
4174	3	904
4174	3	907
4174	3	927
4174	3	946
4174	3	965
4174	3	966
4174	3	969
4174	3	972
4174	3	973
4174	3	976
4174	3	980
4174	3	981
4174	3	982
4174	3	983
4174	3	984
4174	3	988
4174	3	989
4174	3	994
4174	3	997
4174	3	998
4174	3	999
4174	3	1012
4174	3	1013
4174	3	1015
4174	3	1016
4174	3	1017
4174	3	1018
4174	3	1019
4174	3	1031
4174	6	280
4174	6	285
4174	6	292
4174	9	47
4174	9	115
4174	9	116
4174	9	142
4174	9	143
4174	9	161
4174	9	168

* fett und kursiv (**4171**): Grenzflurstück Zone I / II

Anlage 3 - Flurstücke vollständig in Gebietszone II

Gemarkung	Flur	Flurstück
4174	9	173
4174	9	174
4174	9	177
4174	9	208
4174	9	268
4174	9	389
4174	9	411
4174	9	419
4174	9	478
4174	9	485
4174	9	624
4174	9	644
4174	9	668
4174	9	669
4174	9	680
4174	9	715
4174	9	731
4174	9	733
4174	9	745
4174	9	756
4174	9	768
4174	9	795
4174	9	796
4174	9	808
4174	9	846
4174	9	865
4174	9	889
4174	9	904
4174	9	909
4174	9	930
4174	9	940
4174	9	941
4174	9	951
4174	9	963
4174	9	969
4174	9	1006
4174	9	1012
4174	9	1029
4174	9	1030
4174	9	1034
4174	9	1075
4174	9	1115
4174	9	1117
4174	9	1134
4174	9	1138
4174	9	1140
4174	9	1141
4174	9	1142
4174	9	1143
4174	9	1144
4174	9	1145
4174	9	1146
4174	9	1147
4174	9	1148
4174	9	1156

Gemarkung	Flur	Flurstück
4174	9	1157
4174	9	1158
4174	9	1159
4174	9	1160
4174	9	1161
4174	9	1168
4174	9	1192
4174	9	1207
4174	9	1208
4174	9	1210
4174	9	1223
4174	9	1242
4174	9	1256
4174	9	1257
4174	9	1259
4174	9	1275
4174	9	1293
4174	9	1294
4174	9	1295
4174	9	1299
4174	9	1300
4174	9	1304
4174	9	1306
4174	9	1309
4174	9	1310
4174	9	1319
4174	9	1330
4174	9	1331
4174	9	1332
4174	9	1333
4174	9	1334
4174	10	33
4174	10	34
4174	10	35
4174	10	37
4174	10	38
4174	10	74
4174	10	178
4174	10	289
4174	10	386
4174	10	402
4174	10	428
4174	10	464
4174	10	488
4174	10	498
4174	10	511
4174	10	512
4174	10	550
4174	10	554
4174	10	573
4174	10	576
4174	10	577
4174	10	604
4174	10	607
4174	10	635

Gemarkung	Flur	Flurstück
4174	10	661
4174	10	687
4174	10	688
4174	10	735
4174	10	737
4174	10	748
4174	10	761
4174	10	767
4174	10	774
4174	10	778
4174	10	781
4174	10	785
4174	10	793
4174	10	794
4174	10	816
4174	10	821
4174	10	832
4174	10	834
4174	10	835
4174	10	836
4174	10	837
4174	10	839
4174	10	841
4174	10	843
4174	10	845
4174	10	847
4174	10	849
4174	10	851
4174	10	853
4174	10	855
4174	10	857
4174	10	860
4174	10	861
4174	10	862
4174	10	881
4174	10	958
4174	10	967
4174	10	970
4174	10	971
4174	10	972
4174	10	973
4174	10	974
4174	10	976
4174	10	977
4174	10	978
4174	10	979
4174	10	982
4174	10	986
4174	10	987
4174	10	994
4174	10	997
4174	10	998
4174	10	1000
4174	10	1004
4174	10	1009

Anlage 3 - Flurstücke vollständig in Gebietszone II

Gemarkung	Flur	Flurstück
4174	10	1010
4174	10	1011
4174	10	1032
4174	11	324
4174	11	351
4174	11	353
4174	11	383
4174	11	393
4174	11	395
4174	11	396
4174	11	397
4174	11	399
4174	11	400
4174	11	403
4174	11	417
4174	11	421
4174	11	422
4174	11	423
4174	11	425
4174	11	426
4174	11	438
4174	11	444
4174	11	445
4174	11	446
4174	11	447
4174	11	448
4174	11	449
4174	11	450
4174	11	455
4174	11	459
4174	11	460
4174	11	461
4174	11	462
4174	11	463
4174	11	464
4174	11	465
4174	11	466
4174	11	467
4174	11	469
4174	11	472
4174	11	489
4174	11	491
4174	11	494
4174	11	495
4174	11	496
4174	11	499
4174	11	500
4174	11	516
4174	11	521
4174	11	524
4174	11	535
4174	11	536
4174	11	537
4174	11	538
4174	11	539

Gemarkung	Flur	Flurstück
4174	11	551
4174	11	552
4174	11	553
4174	11	554
4174	11	555
4174	11	559
4174	11	560
4174	11	561
4174	11	562
4174	11	563
4174	11	565
4174	11	566
4174	11	567
4174	11	568
4174	11	569
4174	11	570
4174	11	571
4174	11	572
4174	11	573
4174	11	574
4174	11	576
4174	11	577
4174	11	578
4174	11	580
4174	11	582
4174	11	583
4174	11	584
4174	11	586
4174	11	587
4174	11	588
4174	11	589
4174	11	590
4174	11	591
4174	11	592
4174	11	593
4174	11	594
4174	11	595
4174	11	596
4174	11	602
4174	11	605
4174	11	606
4174	11	607
4174	11	608
4174	11	615
4174	11	616
4174	11	622
4174	11	624
4174	11	626
4174	11	627
4174	11	629
4174	11	630
4174	11	631
4174	11	632
4174	11	633
4174	11	634

Gemarkung	Flur	Flurstück
4174	11	635
4174	11	636
4174	13	470
4174	13	476
4174	13	477
4174	13	484
4174	13	503
4174	13	507
4174	13	518
4174	13	545
4174	13	558
4174	13	563
4174	13	567
4174	13	571
4174	13	578
4174	13	580
4174	13	581
4174	13	620
4174	13	625
4174	13	649
4174	13	663
4174	13	667
4174	13	673
4174	13	674
4174	13	675
4174	13	676
4174	13	691
4174	13	700
4174	13	701
4174	13	705
4174	13	720
4174	13	721
4174	13	724
4174	13	726
4174	13	731
4174	13	732
4174	13	740
4174	13	741
4174	13	742
4174	13	743
4174	13	744
4174	13	749
4174	13	750
4174	13	757
4174	13	758
4174	13	759
4174	13	760
4174	13	761
4174	13	762
4174	14	53
4174	14	66
4174	14	70
4174	14	71
4174	14	96
4174	14	110

Anlage 3 - Flurstücke vollständig in Gebietszone II

Gemarkung	Flur	Flurstück
4174	14	137
4174	14	144
4174	14	180
4174	14	187
4174	14	195
4174	14	207
4174	14	219
4174	14	234
4174	14	235
4174	14	237
4174	14	240
4174	14	241
4174	14	265
4174	14	276
4174	14	279
4174	14	287
4174	14	288
4174	14	306
4174	14	315
4174	14	316
4174	14	319
4174	14	320
4174	14	321
4174	14	322
4174	14	323
4174	14	324
4174	14	340
4174	14	343
4174	14	353
4174	14	358
4174	14	359
4174	14	360
4174	14	361
4174	14	367
4174	14	390
4174	14	398
4174	15	187
4174	15	188
4174	15	342
4174	15	368
4174	15	369
4174	15	371
4174	15	386
4174	15	387
4174	15	395
4174	15	421
4174	15	422
4174	15	428
4174	15	439
4174	15	455
4174	15	585
4174	15	598
4174	15	618
4174	15	659
4174	15	684

Gemarkung	Flur	Flurstück
4174	15	697
4174	15	699
4174	15	733
4174	15	734
4174	15	738
4174	15	739
4174	15	740
4174	15	781
4174	15	850
4174	15	930
4174	15	936
4174	15	972
4174	15	1001
4174	15	1007
4174	15	1008
4174	15	1016
4174	15	1017
4174	15	1040
4174	15	1041
4174	15	1052
4174	15	1053
4174	15	1056
4174	15	1057
4174	15	1060
4174	16	780
4174	18	277
4174	18	316
4174	18	317
4174	18	318
4174	18	321
4174	18	322
4174	18	323
4174	18	340
4174	18	344
4174	18	359
4174	18	360
4174	18	361
4174	18	394
4174	18	439
4174	18	462
4174	18	474
4174	18	481
4174	18	482
4174	18	483
4174	18	484
4174	18	485
4174	18	486
4174	18	487
4174	18	488
4174	18	489
4174	18	490
4174	18	495
4174	18	496
4174	18	497
4174	18	498

Gemarkung	Flur	Flurstück
4174	18	499
4174	18	502
4174	18	504
4174	18	505
4174	18	506
4174	18	507
4174	18	508
4174	18	509
4174	18	510
4174	18	524
4174	18	525
4174	18	526
4174	18	527
4174	18	528
4174	18	529
4174	18	530
4174	18	531
4174	18	532
4174	18	533
4174	18	553
4174	18	562
4174	18	619
4174	18	634
4174	18	635
4174	18	636
4174	18	637
4174	18	638
4174	18	639
4174	18	640
4174	18	641
4174	18	664
4174	18	696
4174	18	709
4174	18	710
4174	18	711
4174	18	712
4174	18	731
4174	18	738
4174	18	746
4174	18	750
4174	18	761
4174	18	772
4174	18	783
4174	18	784
4174	18	800
4174	18	803
4174	18	804
4174	18	811
4174	18	816
4174	18	817
4174	18	838
4174	18	839
4174	19	49
4174	19	195
4174	19	198

Anlage 3 - Flurstücke vollständig in Gebietszone II

Gemarkung	Flur	Flurstück
4174	19	239
4174	19	240
4174	19	253
4174	19	261
4174	19	269
4174	19	318
4174	19	347
4174	19	374
4174	19	375
4174	19	376
4174	19	410
4174	19	412
4174	19	421
4174	19	444
4174	19	451
4174	21	162
4174	21	163
4174	21	164
4174	21	165
4174	21	166
4174	21	167
4174	21	293
4174	21	305
4174	21	306
4174	21	367
4174	21	395
4174	22	136
4174	22	201
4174	22	213
4174	22	238
4174	22	275
4174	22	313
4174	22	320
4174	22	359
4174	22	399
4174	22	400
4174	22	401
4174	22	402
4174	22	404
4174	22	410
4174	22	416
4174	22	417
4174	22	418
4174	22	432
4174	22	433
4174	22	437
4174	22	438
4174	22	444
4174	22	449
4174	22	453
4174	22	455
4174	22	456
4174	22	461
4174	22	462
4174	22	463

Gemarkung	Flur	Flurstück
4174	22	468
4174	22	485
4174	23	128
4174	23	152
4174	23	257
4174	23	258
4174	23	260
4174	23	275
4174	23	287
4174	23	288
4174	23	300
4174	23	305
4174	23	320
4174	23	330
4174	23	332
4174	23	333
4174	23	340
4174	23	376
4174	23	377
4174	23	378
4174	23	396
4174	23	408
4174	23	431
4174	23	454
4174	23	457
4174	23	458
4174	23	468
4174	23	493
4174	23	523
4174	23	544
4174	23	548
4174	23	571
4174	23	626
4174	23	643
4174	23	661
4174	23	671
4174	23	672
4174	23	674
4174	23	675
4174	23	676
4174	23	677
4174	23	678
4174	23	679
4174	23	683
4174	23	690
4174	23	702
4174	23	706
4174	23	708
4174	23	712
4174	23	713
4174	23	724
4174	23	731
4174	23	734
4174	23	735
4174	23	736

Gemarkung	Flur	Flurstück
4174	23	739
4174	23	742
4174	24	79
4174	24	115
4174	24	145
4174	24	175
4174	24	176
4174	24	178
4174	24	186
4174	24	209
4174	24	235
4174	24	236
4174	24	237
4174	24	238
4174	24	248
4174	24	261
4174	24	262
4174	24	263
4174	24	264
4174	24	265
4174	24	266
4174	24	267
4174	24	268
4174	24	291
4174	24	305
4174	24	306
4174	24	308
4174	24	309
4174	24	310
4174	24	313
4174	24	346
4174	24	372
4174	24	375
4174	24	376
4174	24	377
4174	24	378
4174	24	380
4174	24	386
4174	24	411
4174	24	414
4174	24	415
4174	25	68
4174	25	82
4174	25	104
4174	25	111
4174	25	116
4174	25	117
4174	25	128
4174	25	129
4174	25	157
4174	25	188
4174	25	191
4174	25	225
4174	25	226
4174	25	250

Anlage 3 - Flurstücke vollständig in Gebietszone II

Gemarkung	Flur	Flurstück
4174	25	284
4174	25	318
4174	25	378
4174	25	404
4174	25	405
4174	25	444
4174	25	475
4174	25	477
4174	25	483
4174	25	484
4174	25	508
4174	25	518
4174	25	519
4174	25	578
4174	25	579
4174	25	622
4174	25	658
4174	25	682
4174	25	752
4174	25	758
4174	25	759
4174	25	765
4174	25	777
4174	25	788
4174	25	790
4174	25	803
4174	25	810
4174	25	828
4174	25	829
4174	25	831
4174	25	834
4174	25	835
4174	25	836
4174	25	844
4174	25	848
4174	25	851
4174	25	863
4174	25	865
4174	25	868
4174	25	876
4174	25	879
4174	25	880
4174	25	881
4174	25	891
4174	25	904
4174	25	909
4174	25	910
4174	25	930
4174	25	931
4174	25	936
4174	25	948
4174	25	950
4174	25	952
4174	25	956
4174	25	959

Gemarkung	Flur	Flurstück
4174	25	967
4174	25	968
4174	25	971
4174	25	976
4174	25	977
4174	25	978
4175	7	6
4175	7	22
4175	7	34
4175	7	247
4175	7	270
4175	7	274
4175	7	325
4175	7	326
4175	7	327
4175	7	330
4175	7	390
4175	7	393
4175	7	412
4175	7	413
4175	7	462
4175	7	522
4175	7	524
4175	7	525
4175	7	527
4175	7	532
4175	7	533
4175	7	534
4175	7	535
4175	7	536
4175	7	537
4175	7	538
4175	7	539
4175	7	540
4175	7	546
4175	7	547
4175	7	548
4175	7	576
4175	7	577
4175	7	619
4175	7	620
4175	7	623
4175	7	627
4175	7	628
4175	7	629
4175	7	642
4175	7	643
4175	7	644
4175	7	645
4175	7	646
4175	7	647
4175	7	648
4175	7	649
4175	8	48
4175	8	80

Gemarkung	Flur	Flurstück
4175	8	101
4175	8	114
4175	8	134
4175	8	136
4175	8	139
4175	8	200
4175	8	215
4175	8	216
4175	8	218
4175	8	232
4175	8	241
4175	8	243
4175	8	246
4175	8	252
4175	8	256
4175	8	257
4175	8	258
4175	8	259
4175	8	281
4175	13	255
4175	13	298
4175	13	299
4175	13	384
4175	13	437
4175	13	453
4175	13	454
4175	13	496
4175	13	504
4175	13	506
4175	13	533
4175	13	534
4175	13	596
4175	13	612
4175	13	625
4175	13	629
4175	13	630
4175	13	631
4175	13	633
4175	13	634
4175	13	639
4175	13	640
4175	13	641
4175	13	643
4175	13	675
4175	13	678
4175	13	726
4175	13	727
4175	13	728
4175	13	731
4175	13	769
4175	13	770
4175	13	771
4175	13	772
4175	13	773
4175	13	814

* fett und kursiv (**4171**): Grenzflurstück Zone I / II

Anlage 3 - Flurstücke vollständig in Gebietszone II

Gemarkung	Flur	Flurstück
4175	13	871
4175	13	872
4175	13	888
4175	13	891
4175	13	892
4175	13	893
4175	13	894
4175	13	939
4175	13	969
4175	13	970
4175	13	971
4175	13	982
4175	13	983
4175	13	985
4175	13	1005
4175	13	1007
4175	13	1009
4175	13	1043
4175	13	1052
4175	13	1089
4175	13	1090
4175	13	1113
4175	13	1114
4175	13	1127
4175	13	1129
4175	13	1162
4175	13	1175
4175	14	511
4175	14	542
4175	14	615
4175	14	644
4175	14	645
4175	14	646
4175	14	786
4175	14	787
4175	14	788
4175	14	789
4175	14	791
4175	14	792
4175	14	793
4175	14	794
4175	14	796
4175	14	804
4175	14	807
4175	14	836
4175	14	843
4175	14	863
4175	14	866
4175	14	874
4175	14	960
4175	14	1035
4175	14	1036
4175	14	1037
4175	14	1038
4175	14	1039

Gemarkung	Flur	Flurstück
4175	14	1056
4175	14	1058
4175	14	1091
4175	14	1093
4175	14	1118
4175	14	1132
4175	14	1161
4175	14	1163
4175	14	1180
4175	14	1252
4175	14	1264
4175	14	1265
4175	14	1343
4175	14	1350
4175	14	1357
4175	14	1358
4175	14	1359
4175	14	1361
4175	14	1362
4175	14	1363
4175	14	1365
4175	14	1366
4175	14	1367
4175	14	1417
4175	14	1428
4175	14	1442
4175	14	1445
4175	14	1461
4175	14	1479
4175	14	1486
4175	14	1487
4175	14	1494
4175	14	1515
4175	14	1516
4175	14	1548
4175	14	1552
4175	14	1560
4175	14	1561
4175	14	1562
4175	14	1565
4175	14	1571
4175	14	1572
4175	14	1580
4175	14	1604
4175	14	1628
4175	14	1672
4175	14	1674
4175	14	1739
4175	14	1741
4175	14	1755
4175	14	1784
4175	14	1785
4175	14	1796
4175	14	1803
4175	14	1808

Gemarkung	Flur	Flurstück
4175	14	1813
4175	14	1836
4175	14	1841
4175	14	1843
4175	14	1844
4175	14	1845
4175	14	1849
4175	14	1850
4175	14	1855
4175	14	1868
4175	14	1869
4175	14	1912
4175	14	1926
4175	14	1936
4175	14	1940
4175	14	1985
4175	14	2035
4175	14	2036
4175	14	2038
4175	14	2048
4175	14	2056
4175	14	2072
4175	14	2086
4175	14	2088
4175	14	2096
4175	14	2098
4175	14	2107
4175	14	2110
4175	14	2127
4175	14	2132
4175	14	2176
4175	14	2195
4175	14	2249
4175	14	2250
4175	14	2300
4175	14	2313
4175	14	2315
4175	14	2368
4175	14	2370
4175	14	2371
4175	14	2372
4175	14	2373
4175	14	2374
4175	14	2375
4175	14	2376
4175	14	2378
4175	14	2381
4175	14	2382
4175	14	2384
4175	14	2385
4175	14	2386
4175	14	2387
4175	14	2388
4175	14	2389
4175	14	2390

* fett und kursiv (**4171**): Grenzflurstück Zone I / II

Anlage 3 - Flurstücke vollständig in Gebietszone II

Gemarkung	Flur	Flurstück
4175	14	2391
4175	14	2392
4175	14	2393
4175	14	2394
4175	14	2395
4175	14	2397
4175	14	2398
4175	14	2399
4175	14	2400
4175	14	2401
4175	14	2402
4175	14	2403
4175	14	2404
4175	14	2405
4175	14	2406
4175	14	2407
4175	14	2408
4175	14	2420
4175	14	2421
4175	14	2424
4175	14	2425
4175	14	2430
4175	14	2431
4175	14	2432
4175	14	2433
4175	14	2434
4175	14	2436
4175	14	2445
4175	14	2448
4175	14	2472
4175	14	2493
4175	14	2494
4175	14	2495
4175	14	2496
4175	14	2497
4175	14	2498
4175	14	2499
4175	14	2500
4175	14	2503
4175	14	2504
4175	14	2505
4175	14	2510
4175	14	2511
4175	14	2523
4175	14	2524
4175	14	2541
4175	14	2543
4175	14	2555
4175	14	2591
4175	14	2592
4175	14	2608
4175	14	2622
4175	14	2623
4175	14	2627
4175	14	2628

Gemarkung	Flur	Flurstück
4175	14	2636
4175	14	2639
4175	14	2641
4175	14	2647
4175	14	2653
4175	14	2668
4175	14	2669
4175	14	2670
4175	14	2671
4175	14	2698
4175	14	2721
4175	14	2722
4175	14	2723
4175	14	2766
4175	14	2790
4175	14	2798
4175	14	2799
4175	14	2824
4175	14	2855
4175	14	2913
4175	14	2937
4175	14	2977
4175	14	2978
4175	14	2981
4175	14	2984
4175	14	2985
4175	14	2987
4175	14	2988
4175	14	2991
4175	14	2992
4175	14	3024
4175	14	3044
4175	14	3064
4175	14	3068
4175	14	3069
4175	14	3087
4175	14	3092
4175	14	3095
4175	14	3096
4175	14	3101
4175	14	3102
4175	14	3103
4175	14	3104
4175	14	3105
4175	14	3106
4175	14	3107
4175	14	3113
4175	14	3114
4175	14	3115
4175	14	3116
4175	14	3122
4175	14	3144
4175	14	3149
4175	14	3150
4175	14	3169

Gemarkung	Flur	Flurstück
4175	14	3170
4175	14	3171
4175	14	3172
4175	14	3173
4175	14	3174
4175	14	3175
4175	14	3176
4175	14	3177
4175	14	3178
4175	14	3180
4175	14	3183
4175	14	3184
4175	14	3185
4175	14	3187
4175	14	3188
4175	14	3189
4175	14	3195
4175	14	3198
4175	14	3205
4175	14	3207
4175	14	3212
4175	14	3213
4175	14	3225
4175	14	3237
4175	14	3261
4175	14	3263
4175	14	3267
4175	14	3282
4175	14	3283
4175	14	3284
4175	14	3285
4175	14	3286
4175	14	3287
4175	14	3288
4175	14	3289
4175	14	3290
4175	14	3302
4175	14	3307
4175	14	3328
4175	15	109
4175	15	121
4175	15	122
4175	15	127
4175	15	225
4175	15	231
4175	15	245
4175	15	268
4175	15	269
4175	15	270
4175	15	271
4175	15	272
4175	15	273
4175	15	274
4175	15	275
4175	15	276

* fett und kursiv (**4171**): Grenzflurstück Zone I / II

Anlage 3 - Flurstücke vollständig in Gebietszone II

Gemarkung	Flur	Flurstück
4175	15	277
4175	15	278
4175	15	279
4175	15	280
4175	15	281
4175	15	285
4175	15	286
4175	15	287
4175	15	288
4175	15	289
4175	15	290
4175	15	291
4175	15	292
4175	15	293
4175	15	294
4175	15	295
4175	15	296
4175	15	297
4175	15	298
4175	15	299
4175	15	300
4175	15	301
4175	15	302
4175	15	303
4175	15	304
4175	15	305
4175	15	306
4175	15	307
4175	15	308
4175	15	309
4175	15	310
4175	15	311
4175	15	312
4175	15	313
4175	15	314
4175	15	315
4175	15	316
4175	15	317
4175	15	318
4175	15	319
4175	15	320
4175	15	321
4175	15	329
4175	15	333
4175	15	334
4175	15	343
4175	15	344
4175	15	345
4175	15	346
4175	15	347
4175	15	348
4175	15	349
4175	15	350
4175	15	351
4175	15	352

Gemarkung	Flur	Flurstück
4175	15	353
4175	15	354
4175	15	355
4175	15	356
4175	15	357
4175	15	358
4175	15	359
4175	15	360
4175	15	361
4175	15	362
4175	15	363
4175	15	364
4175	15	365
4175	15	366
4175	15	367
4175	15	368
4175	15	369
4175	15	370
4175	15	371
4175	15	372
4175	15	383
4175	15	384
4175	15	385
4175	15	386
4175	15	387
4175	15	388
4175	15	391
4175	15	392
4175	15	393
4175	15	394
4175	15	395
4175	15	396
4175	15	397
4175	15	398
4175	15	399
4175	15	400
4175	15	401
4175	15	442
4175	15	452
4175	15	486
4175	15	487
4175	15	488
4175	15	490
4175	15	491
4175	15	498
4175	15	500
4175	15	501
4175	15	531
4175	15	533
4175	15	549
4175	15	566
4175	15	567
4175	15	575
4175	15	576
4175	15	577

Gemarkung	Flur	Flurstück
4175	15	578
4175	15	579
4175	15	598
4175	15	605
4175	15	610
4175	15	613
4175	15	614
4175	15	623
4175	15	624
4175	15	642
4175	15	643
4175	15	653
4175	15	654
4175	15	655
4175	15	656
4175	15	657
4175	15	658
4175	15	659
4175	15	660
4175	15	661
4175	15	663
4175	15	664
4175	15	665
4175	15	666
4175	15	667
4175	15	668
4175	15	670
4175	15	671
4175	15	672
4175	15	673
4175	15	674
4175	15	675
4175	15	676
4175	15	682
4175	15	683
4175	15	685
4175	15	687
4175	15	689
4175	15	725
4175	15	726
4175	15	728
4175	15	729
4175	15	730
4175	15	763
4175	15	773
4175	15	782
4175	15	804
4175	15	807
4175	15	833
4175	15	846
4175	15	877
4175	15	879
4175	15	891
4175	15	896
4175	15	897

* fett und kursiv (**4171**): Grenzflurstück Zone I / II

Anlage 3 - Flurstücke vollständig in Gebietszone II

Gemarkung	Flur	Flurstück
4175	15	898
4175	15	899
4175	15	901
4175	15	904
4175	15	906
4175	15	915
4175	15	945
4175	15	946
4175	15	947
4175	15	948
4175	15	953
4175	15	955
4175	15	956
4175	15	957
4175	15	958
4175	15	959
4175	15	960
4175	15	964
4175	15	965
4175	15	968
4175	15	969
4175	15	971
4175	15	974
4175	15	983
4175	15	984
4175	15	985
4175	15	990
4175	15	991
4175	15	993
4175	15	994
4175	15	995
4175	15	997
4175	15	998
4175	15	999
4175	15	1001
4175	15	1002
4175	15	1037
4175	15	1050
4175	15	1052
4175	15	1053
4175	15	1054
4175	15	1066
4175	15	1067
4175	15	1070
4175	15	1078
4175	15	1095
4175	15	1100
4175	15	1132
4175	15	1133
4175	15	1134
4175	15	1135
4175	15	1136
4175	15	1137
4175	15	1138
4175	15	1143

Gemarkung	Flur	Flurstück
4175	15	1152
4175	15	1177
4175	15	1178
4175	15	1179
4175	15	1180
4175	15	1181
4175	15	1182
4175	15	1183
4175	15	1184
4175	15	1185
4175	15	1202
4175	15	1203
4175	15	1204
4175	15	1205
4175	15	1206
4175	15	1207
4175	15	1208
4175	15	1209
4175	15	1210
4175	15	1211
4175	15	1212
4175	15	1213
4175	15	1214
4175	15	1224
4175	15	1235
4175	15	1236
4175	15	1238
4175	15	1239
4175	15	1245
4175	15	1253
4175	15	1353
4175	15	1432
4175	15	1433
4175	15	1434
4175	15	1435
4175	15	1436
4175	15	1437
4175	15	1438
4175	15	1439
4175	15	1440
4175	15	1441
4175	15	1442
4175	15	1468
4175	15	1469
4175	15	1471
4175	15	1473
4175	15	1486
4175	15	1488
4175	15	1501
4175	15	1536
4175	15	1540
4175	15	1542
4175	15	1543
4175	15	1544
4175	15	1578

Gemarkung	Flur	Flurstück
4175	15	1592
4175	15	1593
4175	15	1594
4175	15	1595
4175	15	1596
4175	15	1598
4175	15	1599
4175	15	1600
4175	15	1604
4175	15	1609
4175	15	1628
4175	15	1632
4175	15	1681
4175	15	1682
4175	15	1689
4175	15	1691
4175	15	1769
4175	15	1800
4175	15	1801
4175	15	1803
4175	15	1807
4175	15	1810
4175	15	1815
4175	15	1841
4175	15	1885
4175	15	1886
4175	15	1887
4175	15	1889
4175	15	1890
4175	15	1891
4175	15	1892
4175	15	1893
4175	15	1894
4175	15	1943
4175	15	2007
4175	15	2016
4175	15	2024
4175	15	2025
4175	15	2031
4175	15	2032
4175	15	2033
4175	15	2034
4175	15	2035
4175	15	2036
4175	15	2037
4175	15	2038
4175	15	2039
4175	15	2044
4175	15	2100
4175	15	2101
4175	15	2102
4175	15	2117
4175	15	2125
4175	15	2139
4175	15	2154

* fett und kursiv (**4171**): Grenzflurstück Zone I / II

Anlage 3 - Flurstücke vollständig in Gebietszone II

Gemarkung	Flur	Flurstück
4175	15	2166
4175	15	2167
4175	15	2168
4175	15	2169
4175	15	2170
4175	15	2171
4175	15	2174
4175	15	2175
4175	15	2176
4175	15	2177
4175	15	2178
4175	15	2197
4175	15	2208
4175	15	2215
4175	15	2216
4175	15	2217
4175	15	2218
4175	15	2219
4175	15	2220
4175	15	2221
4175	15	2222
4175	15	2247
4175	15	2248
4175	15	2263
4175	15	2264
4175	15	2304
4175	15	2307
4175	15	2326
4175	15	2327
4175	15	2328
4175	15	2334
4175	15	2355
4175	15	2357
4175	15	2371
4175	15	2398
4175	15	2400
4175	15	2401
4175	15	2408
4175	16	483
4175	16	531
4175	16	537
4175	16	640
4175	16	641
4175	16	642
4175	16	643
4175	16	690
4175	16	691
4175	16	693
4175	16	694
4175	16	695
4175	16	700
4175	16	705
4175	16	710
4175	16	716
4175	16	717

Gemarkung	Flur	Flurstück
4175	16	723
4175	16	724
4175	16	725
4175	16	726
4175	16	727
4175	16	728
4175	16	729
4175	16	730
4175	16	731
4175	16	735
4175	16	737
4175	16	738
4175	16	740
4175	16	741
4175	16	742
4175	16	743
4175	16	745
4175	16	749
4175	16	758
4175	16	759
4175	16	762
4175	16	763
4175	16	764
4175	16	772
4175	16	773
4175	16	774
4175	16	775
4175	16	776
4175	16	777
4175	16	778
4175	16	779
4175	16	780
4175	16	781
4175	16	782
4175	16	784
4175	16	786
4175	16	790
4175	16	791
4175	16	794
4175	16	796
4175	16	797
4175	16	798
4175	16	807
4175	16	808
4175	16	809
4175	16	810
4175	16	811
4175	16	812
4175	16	813
4175	16	814
4175	16	815
4175	16	816
4175	16	826
4175	16	827
4175	16	828

Gemarkung	Flur	Flurstück
4175	16	829
4175	16	830
4175	16	831
4175	16	832
4175	16	833
4175	16	834
4175	16	835
4175	16	836
4175	16	837
4175	16	838
4175	16	839
4175	16	840
4175	16	841
4175	16	842
4175	16	843
4175	16	844
4175	16	852
4175	16	853
4175	16	854
4175	16	855
4175	16	856
4175	16	857
4175	16	858
4175	16	859
4175	16	860
4175	16	861
4175	16	862
4175	16	887
4175	16	893
4175	16	894
4175	16	895
4175	16	896
4175	16	897
4175	16	905
4175	16	906
4175	16	907
4175	16	908
4175	16	909
4175	16	910
4175	16	911
4175	16	912
4175	16	913
4175	16	914
4175	16	915
4175	16	916
4175	16	917
4175	16	918
4175	16	919
4175	16	920
4175	16	921
4175	16	930
4175	16	931
4175	18	120
4175	18	126
4175	18	233

* fett und kursiv (**4171**): Grenzflurstück Zone I / II

Anlage 3 - Flurstücke vollständig in Gebietszone II

Gemarkung	Flur	Flurstück
4175	18	235
4175	18	242
4175	18	300
4175	18	307
4175	18	313
4175	18	330
4175	18	341
4175	18	343
4175	18	347
4175	18	348
4175	18	349
4175	18	354
4175	18	355
4175	18	359
4175	18	394
4175	18	395
4175	18	396
4175	18	397
4175	18	398
4175	18	399
4175	18	400
4175	18	401
4175	18	402
4175	18	403
4175	18	404
4175	18	408
4175	18	416
4175	18	438
4175	20	283
4175	20	502
4175	20	503
4175	20	604
4175	20	658
4175	20	669
4175	20	761
4175	20	762
4175	20	778
4175	20	779
4175	20	806
4175	20	848
4175	21	23
4175	21	27
4175	21	37
4175	21	38
4175	21	40
4175	21	43
4175	21	44
4175	21	65
4175	21	66
4175	21	67
4175	21	68
4175	21	70
4175	21	90
4175	21	91
4175	21	96

Gemarkung	Flur	Flurstück
4175	21	97
4175	21	109
4175	21	110
4175	21	111
4175	21	112
4175	21	113
4175	21	114
4175	21	115
4175	21	116
4175	21	117
4175	21	118
4175	21	140
4175	21	149
4175	21	150
4175	21	151
4175	21	153
4175	21	154
4175	21	165
4175	21	166
4175	21	167
4175	21	173
4175	21	177
4175	21	180
4175	21	202
4175	25	7
4175	25	8
4175	25	57
4175	25	58
4175	25	80
4175	25	81
4175	25	82
4175	25	83
4175	25	84
4175	25	85
4175	25	86
4175	25	87
4175	25	88
4175	25	111
4175	25	147
4175	25	148
4175	25	158
4175	25	161
4175	25	169
4175	25	171
4175	25	172
4175	25	173
4175	25	174
4175	25	183
4175	25	190
4175	25	193
4175	25	194
4175	25	212
4175	25	233
4175	25	236
4175	25	240

Gemarkung	Flur	Flurstück
4175	25	242
4175	25	244
4176	1	391
4176	1	399
4176	1	479
4176	1	509
4176	1	510
4176	1	511
4176	1	515
4176	1	516
4176	1	534
4176	1	536
4176	1	558
4176	1	562
4176	1	570
4176	1	573
4176	1	605
4176	1	612
4176	1	734
4176	1	742
4176	1	743
4176	1	744
4176	1	821
4176	1	840
4176	1	894
4176	1	929
4176	1	953
4176	1	981
4176	1	1033
4176	1	1034
4176	1	1043
4176	1	1052
4176	1	1054
4176	1	1062
4176	1	1072
4176	1	1073
4176	1	1076
4176	1	1077
4176	1	1078
4176	1	1092
4176	1	1112
4176	1	1121
4176	1	1138
4176	1	1143
4176	1	1149
4176	1	1163
4176	1	1164
4176	1	1166
4176	1	1180
4176	1	1186
4176	1	1187
4176	1	1188
4176	1	1189
4176	1	1191
4176	1	1192

* fett und kursiv (**4171**): Grenzflurstück Zone I / II

Anlage 3 - Flurstücke vollständig in Gebietszone II

Gemarkung	Flur	Flurstück
4176	1	1193
4176	1	1194
4176	1	1196
4176	1	1208
4176	1	1216
4176	1	1219
4176	1	1221
4176	1	1222
4176	1	1254
4176	1	1255
4176	1	1256
4176	1	1261
4176	1	1262
4176	1	1276
4176	1	1279
4176	1	1280
4176	1	1281
4176	1	1300
4176	1	1309
4176	1	1318
4176	1	1330
4176	1	1349
4176	1	1352
4176	1	1356
4176	1	1357
4176	1	1360
4176	1	1361
4176	1	1364
4176	1	1365
4176	1	1368
4176	1	1369
4176	1	1372
4176	1	1382
4176	1	1389
4176	1	1391
4176	1	1397
4176	1	1399
4176	1	1400
4176	1	1401
4176	1	1412
4176	1	1450
4176	1	1453
4176	1	1484
4176	1	1494
4176	1	1503
4176	1	1504
4176	1	1530
4176	1	1552
4176	1	1562
4176	1	1563
4176	1	1564
4176	1	1565
4176	1	1566
4176	1	1567
4176	1	1569

Gemarkung	Flur	Flurstück
4176	1	1570
4176	1	1571
4176	1	1588
4176	1	1603
4176	1	1606
4176	1	1607
4176	1	1610
4176	1	1614
4176	1	1615
4176	1	1617
4176	1	1619
4176	1	1627
4176	1	1628
4176	1	1631
4176	1	1632
4176	1	1648
4176	1	1656
4176	1	1657
4176	1	1658
4176	1	1659
4176	1	1660
4176	1	1661
4176	1	1662
4176	1	1663
4176	1	1664
4176	1	1665
4176	1	1666
4176	1	1667
4176	1	1668
4176	1	1669
4176	1	1691
4176	1	1699
4176	1	1700
4176	1	1701
4176	1	1702
4176	1	1703
4176	1	1704
4176	1	1705
4176	1	1706
4176	1	1709
4176	1	1710
4176	1	1711
4176	1	1712
4176	1	1713
4176	1	1721
4176	1	1722
4176	1	1724
4176	1	1728
4176	1	1740
4176	1	1751
4176	1	1753
4176	1	1770
4176	1	1772
4176	1	1777
4176	1	1779

Gemarkung	Flur	Flurstück
4176	1	1780
4176	1	1784
4176	1	1785
4176	1	1787
4176	1	1788
4176	1	1791
4176	1	1797
4176	1	1803
4176	1	1804
4176	1	1805
4176	1	1817
4176	1	1820
4176	1	1821
4176	2	253
4176	2	538
4176	2	576
4176	2	608
4176	2	673
4176	2	678
4176	2	712
4176	2	753
4176	2	754
4176	2	760
4176	2	761
4176	2	770
4176	2	783
4176	2	784
4176	2	785
4176	2	861
4176	2	865
4176	2	952
4176	5	355
4176	5	384
4176	5	397
4176	5	398
4176	5	404
4176	5	425
4176	5	428
4176	5	441
4176	5	442
4176	5	444
4176	5	447
4176	5	448
4176	5	449
4176	5	450
4176	5	451
4176	5	452
4176	5	456
4176	5	457
4176	5	458
4176	5	459
4176	5	460
4176	5	478
4176	5	479
4176	5	480

Anlage 3 - Flurstücke vollständig in Gebietszone II

Gemarkung	Flur	Flurstück
4176	5	481
4176	5	487
4176	5	492
4176	5	503
4176	5	510
4176	5	526
4176	5	563
4176	5	564
4176	5	566
4176	5	591
4176	5	592
4176	5	593
4176	5	659
4176	5	661
4176	5	674
4176	5	675
4176	5	703
4176	5	705
4176	5	706
4176	5	707
4176	5	708
4176	5	709
4176	5	710
4176	5	711
4176	5	712
4176	5	735
4176	5	736
4176	5	780
4176	15	66
4176	15	87
4176	15	98
4176	15	112
4176	15	115
4176	15	125
4176	15	127
4176	15	131
4176	15	132
4176	15	136
4176	15	137
4176	15	139
4176	16	73
4176	16	201
4176	16	291
4176	16	444
4176	16	447
4176	16	448
4176	16	707
4176	16	710
4176	16	711
4176	16	712
4176	16	714
4176	16	716
4176	16	717
4176	16	748
4176	16	750

Gemarkung	Flur	Flurstück
4176	16	752
4176	16	775
4176	16	779
4176	17	46
4176	17	47
4176	17	55
4176	17	56
4176	17	58
4176	17	59
4176	17	72
4176	17	73
4176	17	76
4176	17	77
4176	17	82
4176	17	83
4176	17	85
4176	17	86
4176	17	91
4176	17	92
4176	17	96
4176	17	97
4176	17	98
4176	17	99
4176	17	107
4176	17	108
4176	17	121
4176	17	122
4176	17	123
4176	17	124
4176	17	125
4176	17	126
4176	17	127
4176	17	128
4176	17	129
4176	17	130
4176	17	140
4176	17	141
4176	17	142
4176	17	143
4176	17	149
4176	17	155
4176	17	156
4176	17	160
4176	17	161
4176	17	169
4176	17	170
4176	17	171
4176	17	172
4176	17	177
4176	17	178
4176	17	179
4176	17	180
4176	17	181
4176	17	182
4176	17	183

Gemarkung	Flur	Flurstück
4176	17	184
4176	17	185
4176	17	186
4176	17	187
4176	17	188
4176	17	189
4176	17	192
4176	17	207
4176	17	208
4176	17	211
4176	17	219
4176	17	228
4176	17	231
4176	17	232
4176	17	235
4176	17	236
4176	17	238
4176	17	240
4176	17	248
4176	17	252
4176	17	253
4176	17	268
4176	17	269
4176	17	309
4176	18	69
4176	18	79
4176	18	109
4176	18	112
4176	18	114
4176	18	115
4176	19	175
4176	19	176
4176	19	187
4176	19	189
4176	19	246
4176	19	294
4176	19	295
4176	19	297
4176	19	298
4176	19	300
4176	19	373
4176	19	375
4176	19	514
4176	20	606
4176	20	608
4176	20	618
4176	20	622
4176	20	627
4176	20	631
4176	20	664
4176	20	665
4176	20	666
4176	20	667
4176	20	678
4176	20	679

* fett und kursiv (**4171**): Grenzflurstück Zone I / II

Anlage 3 - Flurstücke vollständig in Gebietszone II

Gemarkung	Flur	Flurstück
4176	20	691
4176	20	692
4176	20	725
4176	20	728
4176	20	729
4176	20	737
4176	20	738
4176	20	739
4176	20	744
4176	20	748
4176	20	794
4176	20	804
4176	20	806
4176	20	808
4176	20	809
4176	20	811
4176	20	815
4176	20	822
4176	20	823
4176	20	846
4176	20	847
4176	20	848
4176	20	849
4176	20	850
4176	20	851
4176	20	852
4176	20	853
4176	20	854
4176	20	855
4176	20	856
4176	20	857
4176	20	858
4176	20	861
4176	20	876
4176	20	877
4176	20	878
4176	20	879
4176	20	880
4176	20	881
4176	20	884
4176	20	885
4176	20	886
4176	20	887
4176	20	888
4176	20	889
4176	20	890
4176	20	891
4176	20	892
4176	20	893
4176	20	894
4176	20	895
4176	20	896
4176	20	897
4176	20	898
4176	20	932

Gemarkung	Flur	Flurstück
4176	20	933
4176	20	935
4176	20	936
4176	20	937
4176	20	938
4176	20	952
4176	20	957
4176	20	958
4176	20	959
4176	20	986
4176	20	997
4176	20	999
4176	20	1001
4176	20	1009
4176	20	1010
4176	20	1011
4176	20	1012
4176	20	1013
4176	20	1027
4176	20	1028
4176	20	1029
4176	20	1042
4176	20	1043
4176	20	1055
4176	20	1124
4176	20	1125
4176	20	1127
4176	20	1128
4176	20	1132
4176	20	1138
4176	20	1164
4176	20	1166
4176	20	1167
4176	20	1168
4176	20	1169
4176	20	1174
4176	20	1175
4176	20	1178
4176	20	1179
4176	22	3
4176	22	13
4176	22	47
4176	22	60
4176	22	61
4176	22	62
4176	22	81
4176	22	82
4176	22	110
4176	22	115
4176	22	116
4176	22	118
4176	22	119
4176	22	136
4176	22	137
4176	22	138

Gemarkung	Flur	Flurstück
4176	22	139
4176	22	140
4176	22	141
4176	22	142
4176	22	143
4176	22	147
4176	22	148
4176	22	149
4176	22	150
4176	22	151
4176	22	152
4176	22	153
4176	22	154
4176	22	155
4176	22	156
4176	22	157
4176	22	158
4176	22	160
4176	22	164
4176	22	165
4176	22	166
4176	22	168
4176	22	208
4176	22	278
4176	22	366
4176	22	377
4176	22	378
4176	22	379
4176	22	380
4176	22	381
4176	22	382
4176	22	388
4176	22	405
4176	22	442
4176	22	443
4176	22	444
4176	22	445
4176	22	446
4176	22	447
4176	22	448
4176	22	449
4176	22	450
4176	22	451
4176	22	452
4176	22	470
4176	22	474
4176	22	475
4176	22	476
4176	22	477
4176	22	485
4176	22	491
4176	22	493
4176	22	500
4176	22	501
4176	22	502

Anlage 3 - Flurstücke vollständig in Gebietszone II

Gemarkung	Flur	Flurstück
4176	22	503
4176	22	508
4176	23	43
4176	23	44
4176	23	45
4176	23	46
4176	23	47
4176	23	48
4176	23	49
4176	23	50
4176	23	52
4176	23	54
4176	23	89
4176	23	91
4176	23	113
4176	23	120
4176	23	126
4176	23	131
4176	23	132
4176	23	144
4176	23	146
4176	23	202
4176	23	204
4176	23	206
4176	23	214
4176	23	215
4176	23	216
4176	23	217
4176	23	218
4176	23	220
4176	23	221
4176	23	223
4176	23	229
4176	23	230
4176	23	232
4176	23	241
4176	23	242
4176	23	244
4176	23	245
4176	23	246
4176	23	247
4176	23	248
4176	23	249
4176	23	250
4176	23	251
4176	23	252
4176	23	253
4176	23	254
4176	23	255
4176	23	256
4176	23	257
4176	23	258
4176	23	259
4176	23	260
4176	23	261

Gemarkung	Flur	Flurstück
4176	23	262
4176	23	270
4176	23	271
4176	23	272
4176	23	273
4176	23	274
4176	23	276
4176	23	280
4176	23	282
4176	23	283
4176	23	285
4176	23	287
4176	23	289
4176	23	299
4176	23	300
4176	23	301
4176	23	306
4176	23	307
4176	23	320
4176	23	350
4176	23	351
4176	23	363
4176	23	378
4176	23	379
4176	23	386
4176	23	395
4176	23	421
4176	23	442
4176	23	443
4176	23	457
4176	24	184
4176	24	208
4176	24	408
4176	24	428
4176	24	429
4176	24	463
4176	24	464
4176	24	465
4176	24	466
4176	25	554
4176	25	555
4177	1	79
4177	1	182
4177	1	184
4177	1	194
4177	1	195
4177	1	196
4177	1	197
4177	1	401
4177	1	414
4177	1	447
4177	1	464
4177	1	579
4177	1	580
4177	1	581

Gemarkung	Flur	Flurstück
4177	1	582
4177	1	672
4177	1	673
4177	1	685
4177	1	734
4177	1	735
4177	1	809
4177	1	810
4177	1	835
4177	1	915
4177	1	939
4177	1	1218
4177	1	1329
4177	1	1334
4177	1	1340
4177	1	1381
4177	1	1385
4177	1	1403
4177	1	1405
4177	1	1459
4177	1	1471
4177	1	1728
4177	1	1729
4177	1	1763
4177	1	1968
4177	2	38
4177	2	115
4177	2	123
4177	2	125
4177	2	133
4177	2	141
4177	2	164
4177	2	199
4177	2	227
4177	2	230
4177	2	231
4177	2	232
4177	2	233
4177	2	360
4177	2	363
4177	2	404
4177	2	405
4177	2	410
4177	2	443
4177	2	444
4177	2	445
4177	2	446
4177	2	447
4177	2	448
4177	2	449
4177	2	450
4177	2	451
4177	2	452
4177	2	453
4177	2	454

* fett und kursiv (**4171**): Grenzflurstück Zone I / II

Anlage 3 - Flurstücke vollständig in Gebietszone II

Gemarkung	Flur	Flurstück
4177	2	455
4177	2	456
4177	2	461
4177	2	522
4177	2	539
4177	2	541
4177	2	628
4177	2	695
4177	2	701
4177	2	718
4177	2	725
4177	2	726
4177	2	727
4177	2	728
4177	2	729
4177	2	730
4177	2	806
4177	2	807
4177	2	819
4177	2	822
4177	2	823
4177	2	824
4177	2	830
4177	2	831
4177	2	834
4177	2	837
4177	2	838
4177	2	839
4177	2	840
4177	3	62
4177	3	164
4177	3	167
4177	3	168
4177	3	183
4177	3	184
4177	3	194
4177	3	195
4177	10	22
4177	10	580
4177	10	581
4177	10	585
4177	10	587
4177	11	3
4177	11	13
4177	11	36
4177	11	37
4177	11	38
4177	11	116
4177	11	117
4177	11	125
4177	11	132
4177	11	147
4177	11	148
4177	11	152
4177	11	153

Gemarkung	Flur	Flurstück
4177	11	160
4177	11	161
4177	11	162
4177	11	168
4177	11	169
4177	11	170
4177	11	171
4177	11	178
4177	11	179
4177	11	196
4177	11	205
4177	11	221
4177	11	222
4177	11	230
4177	11	232
4177	11	233
4177	11	235
4177	11	243
4177	11	259
4177	11	273
4177	11	293
4177	11	318
4177	11	319
4177	11	327
4177	11	329
4177	11	348
4177	11	349
4177	11	350
4177	11	376
4177	11	377
4177	11	378
4177	11	379
4177	11	381
4177	11	385
4177	11	388
4177	11	391
4177	11	395
4177	11	403
4177	11	404
4177	11	405
4177	11	409
4177	11	410
4177	11	416
4177	11	417
4177	11	418
4177	11	419
4177	11	420
4177	11	421
4177	11	422
4177	11	423
4177	11	425
4177	11	426
4177	11	427
4177	11	428
4177	11	429

Gemarkung	Flur	Flurstück
4177	11	430
4177	11	431
4177	11	432
4177	11	433
4177	11	434
4177	11	435
4177	11	436
4177	11	437
4177	11	438
4177	11	441
4177	11	446
4177	11	447
4177	11	448
4177	11	449
4177	11	451
4177	11	452
4177	11	455
4177	11	459
4177	11	466
4177	11	468
4177	11	470
4177	11	471
4177	11	472
4177	11	487
4177	11	488
4177	11	489
4177	11	490
4177	11	492
4177	11	495
4177	11	496
4177	11	500
4177	11	501
4177	11	503
4177	11	510
4177	11	513
4177	11	517
4177	11	518
4177	11	536
4177	11	538
4177	11	539
4177	11	540
4177	11	544
4177	11	545
4177	11	546
4177	11	550
4177	11	551
4177	11	552
4177	11	555
4177	11	556
4177	11	560
4177	11	561
4177	11	562
4177	11	564
4177	11	565
4177	11	569

Anlage 3 - Flurstücke vollständig in Gebietszone II

Gemarkung	Flur	Flurstück
4177	11	570
4177	11	572
4177	32	5
4177	32	7
4177	32	13
4177	32	14
4177	32	56
4177	32	57
4177	32	58
4177	32	59
4177	32	60
4177	32	61
4177	32	64
4177	32	68
4177	32	73
4177	32	147
4177	32	157
4177	32	158
4177	32	159
4177	32	160
4177	32	162
4177	32	164
4177	32	165
4177	32	172
4177	32	173
4178	2	112
4178	2	135
4178	2	171
4178	2	172
4178	2	174
4178	2	179
4178	2	198
4178	2	300
4178	2	339
4178	2	353
4178	2	358
4178	2	364
4178	2	378
4178	2	388
4178	2	389
4178	2	390
4178	2	401
4178	2	423
4178	2	477
4178	2	487
4178	2	488
4178	2	500
4178	2	511
4178	2	512
4178	2	513
4178	2	540
4178	2	541
4178	2	542
4178	2	543
4178	2	558

Gemarkung	Flur	Flurstück
4178	2	564
4178	2	606
4178	2	614
4178	2	618
4178	2	619
4178	2	620
4178	2	664
4178	2	684
4178	2	686
4178	2	768
4178	2	820
4178	2	838
4178	2	839
4178	2	840
4178	2	841
4178	2	843
4178	2	844
4178	2	845
4178	2	846
4178	2	847
4178	2	848
4178	2	849
4178	2	854
4178	2	855
4178	2	856
4178	2	857
4178	2	858
4178	2	860
4178	2	861
4178	2	862
4178	2	863
4178	2	864
4178	2	874
4178	2	875
4178	2	876
4178	2	877
4178	2	878
4178	2	906
4178	2	907
4178	2	926
4178	2	927
4178	2	928
4178	2	960
4178	2	972
4178	2	997
4178	2	1006
4178	2	1007
4178	2	1040
4178	2	1069
4178	2	1070
4178	2	1074
4178	2	1078
4178	2	1081
4178	2	1084
4178	2	1085

Gemarkung	Flur	Flurstück
4178	2	1086
4178	2	1092
4178	2	1101
4178	2	1130
4178	2	1135
4178	2	1145
4178	2	1146
4178	2	1147
4178	2	1148
4178	2	1149
4178	2	1153
4178	2	1158
4178	2	1175
4178	2	1177
4178	2	1190
4178	2	1191
4178	2	1192
4178	2	1202
4178	2	1206
4178	2	1279
4178	2	1286
4178	2	1304
4178	2	1305
4178	2	1318
4178	2	1319
4178	2	1323
4178	2	1324
4178	2	1325
4178	2	1326
4178	2	1335
4178	2	1339
4178	2	1340
4178	2	1341
4178	2	1349
4178	2	1351
4178	2	1352
4178	2	1371
4178	2	1377
4178	2	1385
4178	2	1408
4178	2	1409
4178	2	1410
4178	2	1411
4178	2	1418
4178	2	1432
4178	2	1446
4178	2	1457
4178	2	1463
4178	2	1464
4178	2	1465
4178	2	1466
4178	2	1469
4178	2	1482
4178	2	1483
4178	2	1489

Anlage 3 - Flurstücke vollständig in Gebietszone II

Gemarkung	Flur	Flurstück
4178	2	1493
4178	2	1496
4178	2	1504
4178	2	1506
4178	2	1511
4178	2	1512
4178	2	1517
4178	2	1531
4178	2	1540
4178	2	1546
4178	2	1547
4178	2	1566
4178	2	1569
4178	2	1570
4178	2	1575
4178	2	1586
4178	2	1602
4178	2	1603
4178	2	1613
4178	2	1614
4178	2	1617
4178	2	1626
4178	2	1633
4178	2	1634
4178	2	1638
4178	2	1641
4178	2	1653
4178	2	1671
4178	2	1672
4178	2	1677
4178	2	1678
4178	2	1683
4178	2	1684
4178	2	1685
4178	2	1688
4178	2	1723
4178	2	1782
4178	2	1797
4178	2	1801
4178	2	1807
4178	3	6
4178	3	13
4178	3	16
4178	3	17
4178	3	18
4178	3	19
4178	3	20
4178	3	21
4178	3	23
4178	3	34
4178	3	76
4178	3	77
4178	3	79
4178	3	80
4178	3	81

Gemarkung	Flur	Flurstück
4178	3	82
4178	3	83
4178	3	84
4178	3	86
4178	3	88
4178	3	94
4178	3	95
4178	4	477
4178	4	487
4178	4	528
4178	4	534
4178	4	535
4178	4	537
4178	4	539
4178	4	541
4178	4	544
4178	4	554
4178	4	556
4178	4	558
4178	4	565
4178	4	568
4178	4	569
4178	4	570
4178	4	571
4178	4	572
4178	4	574
4178	4	578
4178	4	580
4178	4	582
4178	4	585
4178	4	587
4178	4	593
4178	4	734
4178	4	735
4178	4	743
4178	4	764
4178	4	765
4178	4	767
4178	4	769
4178	4	770
4178	4	771
4178	4	773
4178	4	775
4178	4	781
4178	4	794
4178	4	799
4178	4	801
4178	4	1361
4178	4	1363
4178	4	1379
4178	4	1380
4178	4	1382
4178	4	1383
4178	4	1384
4178	4	1385

Gemarkung	Flur	Flurstück
4178	4	1386
4178	4	1401
4178	4	1404
4178	4	1435
4178	4	1436
4178	4	1479
4178	4	1480
4178	4	1481
4178	4	1482
4178	4	1547
4178	4	1548
4178	4	1575
4178	4	1577
4178	4	1578
4178	4	1579
4178	4	1580
4178	4	1581
4178	4	1622
4178	4	1624
4178	4	1626
4178	4	1628
4178	4	1630
4178	4	1645
4178	4	1651
4178	21	89
4178	21	90
4178	21	96
4178	21	97
4178	21	132
4178	21	133
4178	21	134
4178	21	135
4178	21	136
4178	21	137
4178	21	138
4178	21	139
4178	21	140
4178	21	141
4178	21	142
4178	21	143
4178	21	144
4178	21	145
4178	21	148
4178	21	150
4178	21	151
4178	21	152
4178	21	153
4178	21	154
4178	21	155
4178	21	156
4178	21	157
4178	21	158
4178	21	159
4178	21	160
4178	21	161

* fett und kursiv (**4171**): Grenzflurstück Zone I / II

Anlage 3 - Flurstücke vollständig in Gebietszone II

Gemarkung	Flur	Flurstück
4178	21	162
4178	21	163
4178	21	164
4178	21	165
4178	21	173
4178	21	175
4178	21	183
4178	21	191
4178	21	201
4178	21	205
4178	21	211
4178	21	218
4178	21	226
4178	21	228
4178	21	234
4178	21	235
4178	21	275
4178	21	278
4178	21	282
4178	21	319
4178	21	321
4178	21	322
4178	21	339
4178	21	344
4178	21	358
4178	21	359
4178	21	441
4178	21	444
4178	21	463
4178	21	465
4178	21	468
4178	21	477
4178	21	478
4178	21	482
4178	21	483
4178	21	484
4178	21	485
4178	21	486
4178	21	487
4178	21	492
4178	21	499
4178	21	522
4178	21	528
4178	21	529
4178	21	530
4178	21	531
4178	21	549
4178	21	554
4178	21	555
4178	21	564
4178	21	566
4178	21	569
4178	21	571
4178	21	575
4178	21	576

Gemarkung	Flur	Flurstück
4178	21	577
4178	21	612
4178	21	613
4178	21	614
4178	21	616
4178	21	632
4178	21	660
4178	21	674
4178	21	678
4178	21	687
4178	21	716
4178	21	730
4178	21	731
4178	21	737
4178	21	739
4178	21	740
4178	21	741
4178	21	743
4178	21	767
4178	21	768
4178	21	771
4178	21	788
4178	21	794
4178	21	796
4178	21	806
4178	21	807
4178	21	820
4178	21	847
4178	21	849
4178	21	850
4178	21	854
4178	21	862
4178	21	864
4178	21	865
4178	21	866
4178	21	868
4178	21	870
4178	21	871
4178	21	873
4178	21	874
4178	21	875
4178	21	911
4178	21	933
4178	21	934
4178	21	935
4178	21	936
4178	21	937
4178	21	938
4178	21	939
4178	21	940
4178	21	945
4178	21	952
4178	21	953
4178	21	956
4178	21	957

Gemarkung	Flur	Flurstück
4178	21	960
4178	21	961
4178	21	962
4178	21	963
4178	21	972
4178	21	973
4178	21	974
4178	21	975
4178	21	976
4178	21	977
4178	21	993
4178	22	71
4178	22	86
4178	22	88
4178	22	101
4178	22	102
4178	22	103
4178	22	108
4178	22	109
4178	22	110
4178	22	111
4178	22	112
4178	22	113
4178	22	159
4178	22	160
4178	22	176
4178	22	177
4178	22	178
4178	22	222
4178	22	223
4178	22	225
4178	22	249
4178	22	253
4178	22	306
4178	22	334
4178	22	362
4178	22	363
4178	22	370
4178	22	381
4178	22	385
4178	22	386
4178	22	396
4178	22	397
4178	22	399
4178	22	451
4178	22	464
4178	22	499
4178	22	514
4178	22	517
4178	22	539
4178	22	550
4178	22	558
4178	22	561
4178	22	562
4178	22	564

* fett und kursiv (**4171**): Grenzflurstück Zone I / II

Anlage 3 - Flurstücke vollständig in Gebietszone II

Gemarkung	Flur	Flurstück
4178	22	565
4178	22	577
4178	22	581
4178	22	584
4178	22	587
4178	22	592
4178	22	595
4178	22	607
4178	22	620
4178	22	633
4178	22	635
4178	22	637
4178	22	638
4178	22	640
4178	22	641
4178	22	642
4178	22	643
4178	22	645
4178	22	646
4178	22	647
4178	22	648
4178	22	649
4178	22	651
4178	22	656
4178	22	657
4178	22	666
4178	22	671
4178	22	672
4178	22	673
4178	22	674
4178	22	677
4178	22	678
4178	22	679
4178	22	680
4178	22	684
4178	22	688
4178	22	689
4178	22	690
4178	22	695
4178	22	696
4178	22	717
4178	22	721
4178	22	722
4178	22	723
4178	22	724
4178	22	725
4178	22	726
4178	22	733
4178	22	742
4178	22	743
4178	22	746
4178	22	749
4178	22	754
4178	22	755
4178	22	756

Gemarkung	Flur	Flurstück
4178	22	757
4178	22	758
4178	22	759
4178	22	760
4178	22	761
4178	22	762
4178	22	763
4178	22	764
4178	22	765
4178	22	766
4178	22	767
4178	22	768
4178	22	778
4178	22	779
4178	22	780
4178	22	781
4178	22	782
4178	22	783
4178	22	793
4178	22	800
4178	22	803
4178	22	804
4178	22	805
4178	22	806
4178	22	819
4178	22	822
4178	22	823
4178	22	824
4178	22	825
4178	22	826
4178	22	827
4178	22	828
4178	22	829
4178	22	830
4178	22	831
4178	22	832
4178	22	833
4178	22	834
4178	22	840
4178	22	841
4178	22	842
4178	22	849
4178	22	866
4178	22	868
4178	22	872
4178	22	880
4178	22	886
4178	22	887
4178	22	899
4178	22	900
4178	22	907
4178	22	908
4178	22	909
4178	22	911
4178	22	915

Gemarkung	Flur	Flurstück
4178	22	917
4178	22	920
4178	24	94
4178	24	95
4178	24	96
4178	24	97
4178	24	113
4178	24	114
4178	24	115
4178	24	122
4178	24	134
4178	24	135
4178	24	203
4178	24	229
4178	24	235
4178	24	239
4178	24	240
4178	24	243
4178	24	246
4178	24	249
4178	24	252
4178	24	254
4178	24	255
4178	24	257
4178	24	258
4178	24	281
4178	24	283
4178	24	284
4178	24	285
4178	24	289
4178	24	290
4178	24	292
4178	24	294
4178	24	347
4178	24	359
4178	24	360
4178	24	361
4178	24	362
4178	24	363
4178	24	366
4178	24	372
4178	24	378
4178	24	379
4178	24	392
4178	24	393
4178	24	394
4178	24	395
4178	24	396
4178	24	410
4178	24	421
4178	24	427
4178	24	428
4178	24	429
4178	24	436
4178	24	437

* fett und kursiv (**4171**): Grenzflurstück Zone I / II

Anlage 3 - Flurstücke vollständig in Gebietszone II

Gemarkung	Flur	Flurstück
4178	24	439
4178	24	444
4178	24	445
4178	24	458
4178	24	459
4178	24	461
4178	24	462
4178	24	463
4178	24	464
4178	24	465
4178	24	466
4178	24	467
4178	24	468
4178	24	469
4178	24	470
4178	24	472
4178	24	473
4178	24	474
4178	24	476
4178	24	477
4178	24	478
4178	24	486
4178	24	487
4178	24	488
4178	24	489
4178	24	490
4178	24	491
4178	24	499
4178	24	505
4178	24	508
4178	24	509
4178	24	510
4178	24	512
4178	24	519
4178	24	527
4178	24	534
4178	24	543
4178	24	545
4178	24	546
4178	24	547
4178	24	548
4178	24	555
4178	24	558
4178	24	560
4178	24	561
4178	24	562
4178	24	563
4178	24	564
4178	24	565
4178	24	567
4178	24	569
4178	24	574
4178	24	575
4178	24	577
4178	24	580

Gemarkung	Flur	Flurstück
4178	24	582
4178	24	584
4178	24	587
4178	24	588
4178	24	589
4178	24	590
4178	24	605
4178	24	608
4178	24	610
4178	24	612
4178	24	613
4178	24	615
4178	24	616
4178	24	618
4178	24	619
4178	24	620
4178	24	621
4178	24	625
4178	24	626
4178	24	630
4178	24	632
4178	24	633
4178	24	634
4178	24	635
4178	24	636
4178	24	637
4178	24	639
4178	24	641
4178	24	645
4178	24	647
4178	24	649
4178	24	650
4178	24	652
4178	24	655
4178	24	656
4178	24	658
4178	24	659
4178	24	660
4178	24	661
4178	24	662
4178	24	664
4178	24	667
4178	24	668
4178	24	670
4178	24	671
4178	24	674
4178	24	680
4178	24	683
4178	24	684
4178	24	685
4178	24	686
4178	24	691
4178	24	692
4178	24	693
4178	24	694

Gemarkung	Flur	Flurstück
4178	24	701
4178	24	702
4178	24	707
4178	24	713
4178	24	717
4178	24	718
4178	24	719
4178	24	720
4178	24	721
4178	24	724
4178	24	730
4178	24	731
4178	24	733
4178	24	734
4178	24	735
4178	24	736
4178	24	737
4178	24	738
4178	24	739
4178	24	740
4178	24	742
4178	24	744
4178	24	745
4178	24	747
4178	24	748
4178	24	749
4178	24	751
4178	24	752
4178	24	753
4178	24	754
4178	24	755
4178	24	756
4178	24	757
4178	24	758
4178	24	759
4178	24	760
4178	24	761
4178	24	762
4178	24	763
4178	24	764
4178	24	766
4178	24	767
4178	24	769
4178	24	771
4178	24	772
4178	24	773
4178	24	774
4178	24	775
4178	24	776
4178	24	777
4178	24	778
4178	24	779
4178	24	780
4178	24	781
4178	24	783

* fett und kursiv (**4171**): Grenzflurstück Zone I / II

Anlage 3 - Flurstücke vollständig in Gebietszone II

Gemarkung	Flur	Flurstück
4178	24	787
4178	24	789
4178	24	791
4178	24	816
4178	24	817
4178	24	818
4178	24	819
4178	24	820
4178	24	821
4178	24	822
4178	24	823
4178	24	824
4178	24	825
4178	24	826
4178	24	827
4178	24	828
4178	24	829
4178	24	830
4178	24	831
4178	24	832
4178	24	838
4178	24	839
4178	24	841
4178	24	842
4178	24	843
4178	24	844
4178	24	845
4178	24	846
4178	24	848
4178	24	849
4178	24	850
4178	24	852
4178	24	853
4178	24	854
4178	24	855
4178	24	856
4178	24	857
4178	24	858
4178	24	859
4178	24	861
4178	24	862
4178	24	863
4178	24	864
4178	24	865
4178	24	866
4178	24	867
4178	24	868
4178	24	870
4178	24	878
4178	24	881
4178	24	882
4178	24	887
4178	25	86
4178	25	316
4178	25	320

Gemarkung	Flur	Flurstück
4178	25	321
4178	25	322
4178	25	332
4178	25	333
4178	25	380
4178	25	394
4178	25	397
4178	25	400
4178	25	401
4178	25	436
4178	25	438
4178	25	440
4178	25	441
4178	25	442
4178	25	445
4178	25	448
4178	25	449
4178	25	451
4178	25	456
4178	25	460
4178	25	462
4178	25	464
4178	25	465
4178	25	466
4178	25	469
4178	25	470
4178	25	471
4178	25	473
4178	25	476
4178	25	479
4178	25	480
4178	25	491
4178	25	493
4178	25	503
4178	25	504
4178	25	505
4178	25	506
4178	25	507
4178	25	509
4178	25	511
4178	25	512
4178	25	515
4178	25	517
4178	25	519
4178	25	520
4178	25	521
4178	25	522
4178	25	523
4178	25	524
4178	25	527
4178	25	539
4178	25	544
4178	25	545
4178	25	546
4178	25	547

Gemarkung	Flur	Flurstück
4178	25	549
4178	25	550
4178	25	551
4178	25	552
4178	25	553
4178	25	554
4178	25	556
4178	25	558
4178	25	560
4178	25	561
4178	25	562
4178	25	564
4178	25	565
4178	25	566
4178	25	567
4178	25	568
4178	25	570
4178	25	571
4178	25	572
4178	25	574
4178	25	575
4178	25	577
4178	25	579
4178	25	584
4178	25	586
4178	25	587
4178	25	588
4178	25	589
4178	25	590
4178	25	591
4178	25	593
4178	25	594
4178	25	595
4178	25	596
4178	26	73
4178	26	75
4178	26	92
4178	26	94
4178	26	105
4178	26	106
4178	26	107
4178	26	108
4178	26	109
4178	26	125
4178	26	126
4178	26	135
4178	26	141
4178	26	166
4178	26	199
4178	26	200
4178	26	201
4178	26	202
4178	26	203
4178	26	204
4178	26	205

* fett und kursiv (**4171**): Grenzflurstück Zone I / II

Anlage 3 - Flurstücke vollständig in Gebietszone II

Gemarkung	Flur	Flurstück
4178	26	206
4178	26	207
4178	26	208
4178	26	209
4178	26	210
4178	26	211
4178	26	212
4178	26	213
4178	26	214
4178	26	215
4178	26	216
4178	26	217
4178	26	218
4178	26	219
4178	26	220
4178	26	221
4178	26	222
4178	26	223
4178	26	236
4178	26	240
4178	26	247
4178	26	250
4178	26	251
4178	26	252
4178	26	253
4178	26	254
4178	26	256
4178	26	257
4178	26	258
4178	26	259
4178	26	260
4178	26	261
4178	26	262
4178	26	263
4178	26	264
4178	26	265
4178	26	266
4178	26	267
4178	26	268
4178	26	269
4178	26	270
4178	26	271
4178	26	272
4178	26	273
4178	26	274
4178	26	275
4178	26	276
4178	26	294
4178	26	304
4178	26	323
4178	26	324
4178	26	325
4178	26	326
4178	26	332
4178	26	333

Gemarkung	Flur	Flurstück
4178	26	334
4178	26	335
4178	26	336
4178	26	337
4178	26	338
4178	26	339
4178	26	340
4178	26	341
4178	26	342
4178	26	343
4178	26	344
4178	26	345
4178	26	346
4178	26	347
4178	26	348
4178	26	349
4178	26	350
4178	26	351
4178	26	352
4178	26	353
4178	26	354
4178	26	355
4178	26	356
4178	26	357
4178	26	358
4178	26	359
4178	26	360
4178	26	361
4178	26	362
4178	26	363
4178	26	364
4178	26	365
4178	26	366
4178	26	367
4178	26	368
4178	26	369
4178	26	373
4178	26	374
4178	26	375
4178	26	376
4178	26	377
4178	26	378
4178	26	383
4178	26	384
4178	26	408
4178	26	409
4178	26	410
4178	26	411
4178	26	412
4178	26	413
4178	26	414
4178	26	415
4178	26	416
4178	26	417
4178	26	418

Gemarkung	Flur	Flurstück
4178	26	419
4178	26	420
4178	26	421
4178	26	422
4178	26	423
4178	26	425
4178	26	426
4178	26	427
4178	26	428
4178	26	429
4178	26	430
4178	26	431
4178	26	432
4178	26	433
4178	26	434
4178	26	435
4178	26	436
4178	26	437
4178	26	438
4178	26	439
4178	26	440
4178	26	441
4178	26	444
4178	26	449
4178	26	452
4178	26	453
4178	26	454
4178	26	455
4178	26	456
4178	26	457
4178	26	458
4178	26	459
4178	26	460
4178	26	461
4178	26	462
4178	26	463
4178	26	464
4178	26	467
4178	26	471
4178	26	472
4178	26	473
4178	26	474
4178	26	475
4178	26	476
4178	26	477
4178	26	479
4178	26	481
4178	26	485
4178	26	490
4178	26	491
4178	26	492
4178	26	493
4178	26	494
4178	26	495
4178	26	496

* fett und kursiv (**4171**): Grenzflurstück Zone I / II

Anlage 3 - Flurstücke vollständig in Gebietszone II

Gemarkung	Flur	Flurstück
4178	26	497
4178	26	498
4178	26	499
4178	26	507
4178	26	520
4178	26	521
4178	26	526
4178	26	527
4178	26	528
4178	26	531
4178	26	540
4178	26	550
4178	26	553
4178	26	554
4178	26	557
4178	26	558
4178	26	559
4178	26	560
4178	26	561
4178	26	562
4178	26	564
4178	26	565
4178	26	566
4178	26	567
4178	26	568
4178	26	569
4178	26	570
4178	26	571
4178	26	572
4178	26	579
4178	26	584
4178	26	587
4178	26	591
4178	26	592
4178	26	593
4178	26	598
4178	26	602
4178	26	603
4178	26	604
4178	26	606
4178	26	608
4178	26	637
4178	26	638
4178	26	641
4178	26	644
4178	26	645
4178	26	646
4178	26	647
4178	26	651
4178	26	652
4178	27	1
4178	27	64
4178	27	70
4178	27	83
4178	27	84

Gemarkung	Flur	Flurstück
4178	27	96
4178	27	104
4178	27	123
4178	27	142
4178	27	155
4178	27	156
4178	27	158
4178	27	159
4178	27	160
4178	27	161
4178	27	162
4178	27	163
4178	27	168
4178	27	169
4178	27	170
4178	27	177
4178	27	186
4178	27	187
4178	27	217
4178	27	296
4178	27	305
4178	27	306
4178	27	316
4178	27	317
4178	27	323
4178	27	326
4178	27	352
4178	27	353
4178	27	354
4178	27	356
4178	27	357
4178	27	358
4178	27	359
4178	27	360
4178	27	363
4178	27	364
4178	27	387
4178	27	389
4178	27	402
4178	27	415
4178	27	421
4178	27	422
4178	27	423
4178	27	427
4178	27	428
4178	27	429
4178	27	430
4178	27	432
4178	27	433
4178	27	434
4178	27	435
4178	27	436
4178	27	437
4178	27	438
4178	27	439

Gemarkung	Flur	Flurstück
4178	27	440
4178	27	441
4178	27	442
4178	27	443
4178	27	444
4178	27	445
4178	27	446
4178	27	447
4178	27	448
4178	27	449
4178	27	450
4178	27	451
4178	27	452
4178	27	453
4178	27	454
4178	27	455
4178	27	456
4178	27	457
4178	27	458
4178	27	459
4178	27	460
4178	27	465
4178	27	466
4178	27	467
4178	27	507
4178	27	521
4178	27	563
4178	27	576
4178	27	607
4178	27	608
4178	27	616
4178	27	617
4178	27	620
4178	27	621
4178	27	623
4178	27	624
4178	27	625
4178	27	637
4178	27	638
4178	27	639
4178	27	640
4178	27	641
4178	27	642
4178	27	645
4178	27	646
4178	27	650
4178	27	659
4178	27	660
4178	27	661
4178	27	662
4178	27	670
4178	27	671
4178	27	674
4178	27	675
4178	27	678

* fett und kursiv (**4171**): Grenzflurstück Zone I / II

Anlage 3 - Flurstücke vollständig in Gebietszone II

Gemarkung	Flur	Flurstück
4178	27	685
4178	27	699
4178	27	701
4178	27	704
4178	27	705
4178	27	709
4178	27	712
4178	27	715
4178	27	717
4178	27	718
4178	27	719
4178	27	721
4178	27	722
4178	27	742
4178	27	754
4178	27	755
4178	27	756
4178	27	763
4178	27	765
4178	27	781
4178	27	782
4178	27	783
4178	27	784
4178	27	785
4178	27	786
4178	27	787
4178	27	788
4178	27	789
4178	27	790
4178	27	791
4178	27	792
4178	27	793
4178	27	794
4178	27	795
4178	27	796
4178	27	802
4178	27	803
4178	27	831
4178	27	832
4178	27	833
4178	27	834
4178	27	836
4178	27	837
4178	27	840
4178	27	843
4178	27	844
4178	27	852
4178	27	871
4178	27	879
4178	27	884
4178	27	885
4178	27	892
4178	27	895
4178	27	896
4178	27	897

Gemarkung	Flur	Flurstück
4178	27	922
4178	27	931
4178	27	936
4178	27	939
4178	27	940
4178	27	941
4178	27	942
4178	27	943
4178	27	944
4178	27	951
4178	27	955
4178	27	956
4178	27	957
4178	27	958
4178	27	964
4178	27	965
4178	27	966
4178	27	967
4178	27	984
4178	27	997
4178	27	998
4178	27	1004
4178	27	1005
4178	27	1006
4178	27	1007
4178	27	1008
4178	27	1009
4178	27	1010
4178	27	1011
4178	27	1012
4178	27	1013
4178	27	1014
4178	27	1015
4178	27	1016
4178	27	1017
4178	27	1022
4178	27	1025
4178	27	1026
4178	27	1027
4178	27	1028
4178	27	1029
4178	27	1030
4178	27	1032
4178	27	1033
4178	27	1034
4178	27	1035
4178	27	1036
4178	27	1037
4178	27	1056
4178	27	1057
4178	27	1058
4178	27	1059
4178	27	1060
4178	27	1061
4178	27	1062

Gemarkung	Flur	Flurstück
4178	27	1069
4178	27	1079
4178	27	1080
4178	27	1081
4178	27	1082
4178	27	1083
4178	27	1084
4178	27	1106
4178	27	1107
4178	27	1108
4178	27	1109
4178	27	1110
4178	27	1111
4178	27	1112
4178	27	1116
4178	27	1117
4178	27	1123
4178	27	1126
4178	27	1127
4178	27	1132
4178	27	1133
4178	27	1134
4178	27	1135
4178	27	1136
4178	27	1137
4178	27	1138
4178	27	1139
4178	27	1140
4178	27	1141
4178	27	1142
4178	27	1143
4178	27	1144
4178	27	1146
4178	27	1147
4178	27	1149
4178	27	1152
4178	27	1156
4178	27	1157
4178	27	1158
4178	27	1159
4178	27	1160
4178	27	1161
4178	27	1162
4178	27	1163
4178	27	1164
4178	27	1168
4178	28	65
4178	28	68
4178	28	81
4178	28	82
4178	28	83
4178	28	84
4178	28	85
4178	28	94
4178	28	104

* fett und kursiv (**4171**): Grenzflurstück Zone I / II

Anlage 3 - Flurstücke vollständig in Gebietszone II

Gemarkung	Flur	Flurstück
4178	28	122
4178	28	133
4178	28	134
4178	28	147
4178	28	149
4178	28	151
4178	28	153
4178	28	157
4178	28	159
4178	28	161
4178	28	166
4178	28	168
4178	28	171
4178	28	172
4178	28	183
4178	28	186
4178	28	195
4178	28	200
4178	28	201
4178	28	207
4178	28	208
4178	28	210
4178	28	224
4178	28	226
4178	28	227
4178	28	229
4178	28	233
4178	28	237
4178	28	245
4178	28	246
4178	28	254
4178	28	255
4178	28	261
4178	28	295
4178	28	299
4178	28	303
4178	28	305
4178	28	320
4178	28	329
4178	28	330
4178	28	331
4178	28	333
4178	28	334
4178	28	339
4178	28	340
4178	28	341
4178	28	342
4178	28	343
4178	28	344
4178	28	345
4178	28	346
4178	28	347
4178	28	348
4178	28	349
4178	28	350

Gemarkung	Flur	Flurstück
4178	28	351
4178	28	352
4178	28	353
4178	28	356
4178	28	357
4178	28	358
4178	28	359
4178	28	360
4178	28	361
4178	28	362
4178	28	363
4178	28	364
4178	28	365
4178	28	366
4178	28	367
4178	28	368
4178	28	369
4178	28	370
4178	28	371
4178	28	372
4178	28	374
4178	28	400
4178	28	401
4178	28	402
4178	28	403
4178	28	404
4178	28	424
4178	28	431
4178	28	432
4178	28	433
4178	28	434
4178	28	435
4178	28	436
4178	28	437
4178	28	438
4178	28	439
4178	28	440
4178	28	441
4178	28	442
4178	28	451
4178	28	452
4178	28	453
4178	28	454
4178	28	455
4178	28	456
4178	28	457
4178	28	458
4178	28	459
4178	28	460
4178	28	461
4178	28	462
4178	28	463
4178	28	464
4178	28	465
4178	28	466

Gemarkung	Flur	Flurstück
4178	28	467
4178	28	468
4178	28	469
4178	28	470
4178	28	471
4178	28	472
4178	28	473
4178	28	474
4178	28	475
4178	28	476
4178	28	477
4178	28	478
4178	28	479
4178	28	480
4178	28	481
4178	28	482
4178	28	483
4178	28	484
4178	28	485
4178	28	486
4178	28	487
4178	28	488
4178	28	489
4178	28	490
4178	28	492
4178	28	493
4178	28	494
4178	28	495
4178	28	496
4178	28	497
4178	28	501
4178	28	502
4178	28	503
4178	28	506
4178	28	507
4178	28	510
4178	28	511
4178	28	512
4178	28	513
4178	28	514
4178	28	515
4178	28	516
4178	28	517
4178	28	518
4178	28	570
4178	28	571
4178	28	576
4178	28	577
4178	28	578
4178	28	579
4178	28	580
4178	28	584
4178	28	597
4178	28	598
4178	28	599

* fett und kursiv (**4171**): Grenzflurstück Zone I / II

Anlage 3 - Flurstücke vollständig in Gebietszone II

Gemarkung	Flur	Flurstück
4178	28	601
4178	28	607
4178	28	617
4178	28	618
4178	28	620
4178	28	621
4178	28	623
4178	28	624
4178	28	625
4178	28	626
4178	28	645
4178	28	646
4178	28	660
4178	28	661
4178	28	662
4178	28	663
4178	28	664
4178	28	665
4178	28	666
4178	28	667
4178	28	668
4178	28	669
4178	28	670
4178	28	671
4178	28	681
4178	28	682
4178	28	683
4178	28	684
4178	28	685
4178	28	686
4178	28	687
4178	28	688
4178	28	694
4178	28	695
4178	28	699
4178	28	700
4178	28	709
4178	28	710
4178	28	711
4178	28	712
4178	28	713
4178	28	714
4178	28	715
4178	28	716
4178	28	717
4178	28	718
4178	28	719
4178	28	720
4178	28	721
4178	28	722
4178	28	751
4178	28	752
4178	28	753
4178	28	754
4178	28	755

Gemarkung	Flur	Flurstück
4178	28	756
4178	28	757
4178	28	758
4178	28	759
4178	28	760
4178	28	761
4178	28	762
4178	28	763
4178	28	764
4178	28	769
4178	28	770
4178	28	771
4178	28	772
4178	28	773
4178	28	783
4178	28	784
4178	28	785
4178	28	786
4178	28	787
4178	28	788
4178	28	789
4178	28	790
4178	28	791
4178	28	792
4178	28	794
4178	28	796
4178	28	797
4178	28	798
4178	28	799
4178	28	800
4178	28	801
4178	28	802
4178	28	803
4178	28	804
4178	28	805
4178	28	806
4178	28	807
4178	28	808
4178	28	809
4178	28	810
4178	28	811
4178	28	812
4178	28	813
4178	28	814
4178	28	815
4178	28	816
4178	28	817
4178	28	818
4178	28	819
4178	28	820
4178	28	821
4178	28	822
4178	28	823
4178	28	824
4178	28	825

Gemarkung	Flur	Flurstück
4178	28	826
4178	28	827
4178	28	828
4178	28	829
4178	28	830
4178	28	831
4178	28	848
4178	28	849
4178	28	850
4178	28	851
4178	28	852
4178	28	853
4178	28	854
4178	28	855
4178	28	856
4178	28	857
4178	28	858
4178	28	863
4178	28	864
4178	28	865
4178	28	866
4178	28	867
4178	28	868
4178	28	869
4178	28	870
4178	28	871
4178	28	872
4178	28	873
4178	28	874
4178	28	875
4178	28	876
4178	28	877
4178	28	878
4178	28	879
4178	28	881
4178	28	882
4178	28	897
4178	28	911
4178	28	912
4178	28	913
4178	28	914
4178	28	915
4178	28	916
4178	28	917
4178	28	918
4178	28	919
4178	28	920
4178	28	921
4178	28	922
4178	28	924
4178	28	925
4178	28	928
4178	28	931
4178	28	936
4178	28	937

* fett und kursiv (**4171**): Grenzflurstück Zone I / II

Anlage 3 - Flurstücke vollständig in Gebietszone II

Gemarkung	Flur	Flurstück
4178	28	938
4178	28	939
4178	28	940
4178	28	941
4178	28	942
4178	28	943
4178	28	944
4178	28	945
4178	28	946
4178	28	947
4178	28	948
4178	28	949
4178	28	950
4178	28	951
4178	28	952
4178	28	953
4178	28	954
4178	28	955
4178	28	956
4178	28	957
4178	28	958
4178	28	959
4178	28	960
4178	28	961
4178	28	962
4178	28	963
4178	28	965
4178	28	966
4178	28	967
4178	28	969
4178	28	970
4178	28	971
4178	28	974
4178	28	975
4178	28	976
4178	28	977
4178	28	982
4178	28	983
4178	28	984
4178	28	988
4178	28	989
4178	28	990
4178	28	991
4178	28	992
4178	28	993
4178	28	994
4178	28	995
4178	28	996
4178	28	998
4178	28	999
4178	28	1002
4178	28	1007
4178	28	1009
4178	28	1010
4178	28	1011

Gemarkung	Flur	Flurstück
4178	28	1013
4178	28	1014
4178	28	1015
4178	28	1016
4178	28	1044
4178	28	1046
4178	28	1047
4178	28	1048
4178	28	1049
4178	28	1050
4178	28	1051
4178	28	1055
4178	28	1056
4178	28	1090
4178	28	1091
4178	28	1092
4178	28	1093
4178	28	1094
4178	28	1095
4178	28	1096
4178	28	1097
4178	28	1104
4178	28	1105
4178	28	1106
4178	28	1108
4178	28	1111
4178	28	1112
4178	28	1113
4178	28	1145
4178	28	1146
4178	28	1147
4178	28	1148
4178	28	1149
4178	28	1150
4178	28	1153
4178	28	1154
4178	28	1155
4178	28	1156
4178	29	75
4178	29	84
4178	29	116
4178	29	138
4178	29	139
4178	29	140
4178	29	141
4178	29	180
4178	29	221
4178	29	242
4178	29	244
4178	29	246
4178	29	247
4178	29	248
4178	29	249
4178	29	250
4178	29	252

Gemarkung	Flur	Flurstück
4178	29	253
4178	29	254
4178	29	256
4178	29	258
4178	29	260
4178	29	262
4178	29	263
4178	29	264
4178	29	265
4178	29	266
4178	29	267
4178	29	268
4178	29	269
4178	29	270
4178	29	271
4178	29	272
4178	29	273
4178	29	274
4178	29	275
4178	29	278
4178	29	280
4178	29	281
4178	29	282
4178	29	283
4178	29	284
4178	29	285
4178	29	286
4178	29	287
4178	29	289
4178	29	290
4178	29	291
4178	29	292
4178	29	294
4178	29	296
4178	29	297
4178	29	298
4178	29	299
4178	29	301
4178	29	302
4178	29	303
4178	29	304
4178	29	305
4178	29	307
4178	29	309
4178	29	311
4178	29	313
4178	29	315
4178	29	317
4178	29	319
4178	29	321
4178	29	322
4178	29	323
4178	29	324
4178	29	325
4178	29	326

* fett und kursiv (**4171**): Grenzflurstück Zone I / II

Anlage 3 - Flurstücke vollständig in Gebietszone II

Gemarkung	Flur	Flurstück
4178	29	327
4178	29	330
4178	29	339
4178	29	341
4178	29	342
4178	29	343
4178	29	344
4178	29	345
4178	29	346
4178	29	347
4178	29	348
4178	29	349
4178	29	350
4178	29	353
4178	29	354
4178	29	357
4178	29	374
4178	29	375
4178	29	376
4178	29	392
4178	29	394
4178	29	396
4178	29	399
4178	31	170
4178	31	174
4178	31	224
4178	31	264
4178	31	305
4178	31	309
4178	31	310
4178	33	32
4178	33	102
4178	33	159
4178	33	167
4178	33	174
4178	33	223
4178	33	394
4178	33	412
4178	33	679
4178	33	680
4178	33	681
4178	33	682
4178	33	683
4178	33	684
4178	33	685
4178	33	688
4178	33	689
4178	33	690
4178	33	691
4178	33	692
4178	33	693
4178	33	698
4178	33	699
4178	33	702
4178	33	703

Gemarkung	Flur	Flurstück
4178	33	704
4178	33	727
4178	33	815
4178	33	897
4178	33	904
4178	33	907
4178	33	908
4178	33	909
4178	33	939
4178	33	1030
4178	33	1032
4178	33	1033
4178	33	1034
4178	33	1035
4178	33	1036
4178	33	1037
4178	33	1038
4178	33	1040
4178	33	1042
4178	33	1043
4178	33	1046
4178	33	1047
4178	33	1048
4178	33	1049
4178	33	1050
4178	33	1051
4178	33	1052
4178	33	1074
4178	33	1098
4178	33	1121
4178	33	1128
4178	33	1149
4178	33	1450
4178	33	1451
4178	33	1452
4178	33	1650
4178	33	2118
4178	33	2119
4178	33	2348
4178	33	2397
4178	33	2531
4178	33	2548
4178	33	2550
4178	33	2563
4178	33	2571
4178	33	2573
4178	33	2587
4178	33	2630
4178	33	2645
4178	33	2648
4178	33	2649
4178	33	2651
4178	33	2652
4178	33	2665
4178	33	2682

Gemarkung	Flur	Flurstück
4178	33	2684
4178	33	2691
4178	33	2693
4178	33	2703
4178	33	2713
4178	33	2780
4178	33	2818
4178	33	2820
4178	33	2821
4178	33	2824
4178	33	2828
4178	33	2906
4178	33	2907
4178	33	2911
4178	33	2989
4178	33	2994
4178	33	2999
4178	33	3000
4178	33	3001
4178	33	3002
4178	33	3005
4178	33	3006
4178	33	3007
4178	33	3008
4178	33	3038
4178	33	3039
4178	33	3040
4178	33	3057
4178	33	3058
4178	33	3059
4178	33	3060
4178	33	3065
4178	33	3072
4178	33	3073
4178	33	3076
4178	33	3099
4178	33	3100
4178	33	3166
4178	33	3220
4178	34	260
4178	34	269
4178	34	270
4178	34	280
4178	34	281
4178	34	293
4178	34	322
4178	34	412
4178	34	459
4178	34	679
4178	34	684
4178	34	687
4178	34	689
4178	34	690
4178	34	691
4178	34	692

* fett und kursiv (**4171**): Grenzflurstück Zone I / II

Anlage 3 - Flurstücke vollständig in Gebietszone II

Gemarkung	Flur	Flurstück
4178	34	693
4178	34	695
4178	34	696
4178	34	698
4178	34	704
4178	34	706
4178	34	707
4178	34	709
4178	34	712
4178	34	715
4178	34	717
4178	34	726
4178	34	727
4178	34	770
4178	34	795
4179	1	52
4179	1	68
4179	1	132
4179	1	178
4179	1	208
4179	1	219
4179	1	251
4179	1	322
4179	2	367
4179	2	370
4179	2	606
4179	2	607
4179	2	718
4179	2	786
4179	2	828
4179	2	832
4179	2	833
4179	2	834
4180	4	711
4180	4	714
4180	4	717
4180	4	721
4180	4	723
4180	4	726
4180	4	736
4180	4	759
4180	4	833
4180	4	834
4180	4	841
4180	4	974
4180	4	1126
4180	4	1127
4180	4	1128
4180	4	1129
4180	4	1130
4180	4	1131
4180	4	1132
4180	4	1133
4180	4	1245
4180	4	1277

Gemarkung	Flur	Flurstück
4180	4	1286
4180	4	1353
4180	4	1364
4180	4	1366
4180	4	1367
4180	4	1390
4180	4	1394
4180	4	1397
4180	4	1399
4180	4	1423
4180	4	1498
4180	4	1585
4180	4	1603
4180	4	1604
4180	4	1605
4180	4	1606
4180	4	1607
4180	4	1608
4180	4	1609
4180	4	1610
4180	4	1611
4180	4	1612
4180	4	1613
4180	4	1614
4180	4	1615
4180	4	1616
4180	4	1618
4180	4	1619
4180	4	1620
4180	4	1630
4180	4	1708
4180	4	1710
4180	4	1718
4180	4	1812
4180	4	1860
4180	4	1861
4180	4	1866
4180	4	1867
4180	4	1886
4180	4	1890
4180	4	2062
4180	4	2115
4180	4	2129
4180	4	2135
4180	4	2277
4180	4	2278
4180	4	2283
4180	4	2284
4180	4	2285
4180	4	2286
4180	4	2287
4180	4	2288
4180	4	2289
4180	4	2290
4180	4	2309

Gemarkung	Flur	Flurstück
4180	4	2355
4180	4	2358
4180	4	2360
4180	4	2361
4180	4	2362
4180	4	2364
4180	4	2366
4180	4	2368
4180	4	2377
4180	4	2378
4180	4	2380
4180	4	2386
4180	4	2387
4180	4	2388
4180	4	2389
4180	4	2390
4180	4	2391
4180	4	2392
4180	4	2395
4180	4	2396
4180	4	2397
4180	4	2398
4180	4	2399
4180	4	2400
4180	4	2401
4180	4	2402
4180	4	2404
4180	4	2406
4180	4	2407
4180	4	2408
4180	4	2409
4180	4	2411
4180	4	2412
4180	4	2415
4180	4	2416
4180	4	2417
4180	4	2418
4180	4	2419
4180	4	2423
4180	4	2424
4180	4	2425
4180	4	2426
4180	4	2427
4180	4	2428
4180	4	2429
4180	4	2430
4180	4	2431
4180	4	2432
4180	4	2433
4180	4	2434
4180	4	2459
4180	4	2500
4180	4	2570
4180	4	2571
4180	4	2579

* fett und kursiv (**4171**): Grenzflurstück Zone I / II

Anlage 3 - Flurstücke vollständig in Gebietszone II

Gemarkung	Flur	Flurstück
4180	4	2580
4180	4	2582
4180	4	2584
4180	4	2585
4180	4	2586
4180	4	2587
4180	4	2588
4180	4	2590
4180	4	2591
4180	4	2592
4180	4	2594
4180	4	2597
4180	4	2598
4180	4	2615
4180	4	2639
4180	4	2640
4180	4	2643
4180	4	2645
4180	4	2889
4180	4	2961
4180	4	3066
4180	4	3067
4180	4	3165
4180	4	3361
4180	4	3363
4180	4	3487
4180	4	3530
4180	4	3531
4180	4	3543
4180	4	3544
4180	4	3548
4180	4	3562
4180	4	3566
4180	4	3576
4180	4	3577
4180	4	3579
4180	4	3580
4180	4	3649
4180	4	3652
4180	4	3653
4180	4	3673
4180	4	3674
4180	4	3675
4180	4	3679
4180	4	3772
4180	4	3773
4180	4	3774
4180	4	3806
4180	4	3807
4180	4	3831
4180	4	3832
4180	4	3833
4180	4	3859
4180	5	955
4180	5	1092

Gemarkung	Flur	Flurstück
4180	5	1162
4180	5	1166
4180	5	1169
4180	5	1171
4180	5	1172
4180	5	1173
4180	5	1175
4180	5	1176
4180	5	1177
4180	5	1178
4180	5	1179
4180	5	1196
4180	5	1197
4180	5	1244
4180	5	1321
4180	5	1323
4180	5	1324
4180	5	1325
4180	5	1327
4180	5	1347
4180	5	1357
4180	5	1360
4180	5	1363
4180	5	1364
4180	5	1365
4180	5	1366
4180	5	1367
4180	5	1383
4180	5	1384
4180	5	1410
4180	5	1413
4180	5	1419
4180	5	1444
4180	5	1445
4180	5	1447
4180	5	1448
4180	5	1460
4180	5	1461
4180	5	1462
4180	5	1475
4180	5	1491
4180	5	1498
4180	5	1499
4180	5	1501
4180	5	1503
4180	5	1516
4180	5	1522
4180	5	1547
4180	5	1550
4180	5	1555
4180	5	1560
4180	5	1563
4180	5	1564
4180	5	1565
4180	5	1566

Gemarkung	Flur	Flurstück
4180	5	1573
4180	6	251
4180	6	268
4180	6	269
4180	6	270
4180	6	271
4180	6	272
4180	6	343
4180	6	344
4180	6	345
4180	6	346
4180	6	347
4180	6	348
4180	6	349
4180	6	350
4180	6	351
4180	6	352
4180	6	353
4180	6	354
4180	6	425
4180	6	433
4180	6	583
4180	6	653
4180	6	731
4180	6	735
4180	6	736
4180	6	818
4180	6	858
4180	6	863
4180	6	872
4180	6	876
4180	6	879
4180	6	880
4180	6	1013
4180	6	1014
4180	6	1280
4180	6	1295
4180	6	1296
4180	6	1367
4180	6	1377
4180	6	1404
4180	6	1438
4180	6	1625
4180	6	1634
4180	6	1728
4180	6	1729
4180	6	1730
4180	6	1822
4180	6	1823
4180	6	1915
4180	6	1916
4180	6	1930
4180	6	1933
4180	6	1935
4180	6	1936

Anlage 3 - Flurstücke vollständig in Gebietszone II

Gemarkung	Flur	Flurstück
4180	6	1939
4180	6	1940
4180	6	1941
4180	6	1942
4180	6	1944
4180	6	1946
4180	6	1947
4180	6	1948
4180	6	1949
4180	6	1951
4180	6	1952
4180	6	1953
4180	6	1954
4180	6	1955
4180	6	1956
4180	6	1957
4180	6	1958
4180	6	1959
4180	6	1960
4180	6	1961
4180	6	1962
4180	6	1963
4180	6	1966
4180	6	1967
4180	6	1968
4180	6	1969
4180	6	1970
4180	6	1974
4180	6	1975
4180	6	1976
4180	6	1996
4180	6	1997
4180	6	2045
4180	6	2050
4180	6	2055
4180	6	2056
4180	6	2077
4180	6	2082
4180	6	2083
4180	6	2084
4180	6	2085
4180	6	2092
4180	6	2094
4180	6	2098
4180	6	2099
4180	6	2101
4180	6	2105
4180	6	2107
4180	6	2114
4180	6	2116
4180	6	2118
4180	6	2122
4180	6	2127
4180	6	2139
4180	6	2145

Gemarkung	Flur	Flurstück
4180	6	2146
4180	6	2148
4180	6	2149
4180	6	2151
4180	6	2153
4180	6	2157
4180	6	2161
4180	6	2171
4180	6	2174
4180	6	2175
4180	6	2192
4180	6	2193
4180	6	2197
4180	6	2198
4180	6	2200
4180	6	2202
4180	6	2207
4180	6	2209
4180	6	2215
4180	6	2216
4180	6	2217
4180	6	2218
4180	6	2219
4180	6	2221
4180	6	2222
4180	6	2223
4180	6	2224
4180	6	2232
4180	6	2233
4180	6	2234
4180	6	2235
4180	6	2236
4180	6	2237
4180	6	2273
4180	6	2274
4180	6	2281
4180	6	2296
4180	6	2297
4180	6	2300
4180	6	2302
4180	6	2303
4180	6	2304
4180	6	2327
4180	6	2336
4180	6	2337
4180	6	2347
4180	6	2348
4180	6	2349
4180	6	2353
4180	6	2370
4180	6	2371
4180	6	2372
4180	6	2373
4180	6	2374
4180	6	2376

Gemarkung	Flur	Flurstück
4180	6	2379
4180	6	2380
4180	6	2381
4180	6	2382
4180	6	2383
4180	6	2384
4180	6	2389
4180	6	2391
4180	6	2406
4180	6	2407
4180	6	2408
4180	6	2480
4180	6	2481
4180	6	2482
4180	6	2483
4180	6	2511
4180	6	2523
4180	6	2524
4180	6	2525
4180	6	2526
4180	6	2527
4180	6	2528
4180	6	2529
4180	6	2575
4180	6	2576
4180	6	2577
4180	6	2580
4180	6	2581
4180	6	2582
4180	6	2583
4180	6	2586
4180	6	2588
4180	6	2589
4180	6	2599
4180	6	2600
4180	6	2617
4180	6	2619
4180	6	2627
4180	6	2632
4180	6	2633
4180	6	2637
4180	6	2640
4180	6	2642
4180	6	2644
4180	6	2646
4180	6	2648
4180	6	2725
4182	1	174
4182	1	320
4182	1	436
4182	1	473
4182	1	476
4182	1	548
4182	1	723
4182	1	728

* fett und kursiv (**4171**): Grenzflurstück Zone I / II

Anlage 3 - Flurstücke vollständig in Gebietszone II

Gemarkung	Flur	Flurstück
4182	1	729
4182	1	730
4182	1	731
4182	1	732
4182	1	911
4182	1	922
4182	1	925
4182	1	938
4182	1	955
4182	1	956
4182	1	1028
4182	1	1043
4182	1	1048
4182	1	1081
4182	1	1144
4182	1	1146
4182	1	1155
4182	1	1156
4182	1	1205
4182	1	1238
4182	1	1247
4182	1	1276
4182	1	1278
4182	1	1280
4182	1	1283
4182	1	1285
4182	1	1286
4182	1	1288
4182	1	1289
4182	1	1290
4182	1	1291
4182	1	1292
4182	1	1297
4182	1	1312
4182	1	1316
4182	1	1324
4182	1	1325
4182	1	1326
4182	1	1328
4182	1	1329
4182	1	1333
4182	1	1355
4182	1	1382
4182	1	1387
4182	1	1447
4182	1	1456
4182	1	1538
4182	1	1552
4182	1	1572
4182	1	1573
4182	1	1580
4182	1	1592
4182	1	1594
4182	1	1597
4182	1	1598

Gemarkung	Flur	Flurstück
4182	1	1616
4182	1	1627
4182	1	1628
4182	1	1629
4182	1	1630
4182	1	1631
4182	1	1632
4182	1	1633
4182	1	1634
4182	1	1635
4182	1	1636
4182	1	1637
4182	1	1638
4182	1	1640
4182	1	1641
4182	1	1642
4182	1	1643
4182	1	1644
4182	1	1657
4182	1	1663
4182	1	1664
4182	1	1669
4182	1	1708
4182	1	1727
4182	1	1747
4182	1	1748
4182	1	1753
4182	1	1756
4182	1	1757
4182	1	1758
4182	1	1760
4182	1	1765
4182	1	1783
4182	1	1785
4182	1	1786
4182	1	1787
4182	1	1806
4182	1	1807
4182	1	1818
4182	2	453
4182	2	471
4182	2	473
4182	2	474
4182	2	475
4182	2	478
4182	2	492
4182	2	509
4182	2	510
4182	2	658
4182	2	665
4182	2	759
4182	2	760
4182	2	764
4182	2	776
4182	2	777

Gemarkung	Flur	Flurstück
4182	2	778
4182	2	779
4182	2	780
4182	2	832
4182	2	836
4182	2	838
4182	2	839
4182	2	846
4182	2	1031
4182	2	1080
4182	2	1160
4182	2	1162
4182	2	1163
4182	2	1261
4182	2	1264
4182	2	1267
4182	2	1270
4182	2	1271
4182	2	1286
4182	2	1287
4182	2	1316
4182	2	1318
4182	2	1321
4182	2	1326
4182	2	1332
4182	2	1333
4182	2	1334
4182	2	1335
4182	2	1406
4182	2	1407
4182	2	1420
4182	2	1423
4182	2	1425
4182	2	1426
4182	2	1427
4182	2	1428
4182	2	1429
4182	3	3
4182	3	6
4182	3	7
4182	3	482
4182	3	592
4182	3	603
4182	3	605
4182	3	652
4182	3	653
4182	3	654
4182	3	655
4182	3	662
4182	3	666
4182	3	667
4182	3	668
4182	3	673
4182	3	675
4182	3	714

Anlage 3 - Flurstücke vollständig in Gebietszone II

Gemarkung	Flur	Flurstück
4182	3	835
4182	3	858
4182	3	867
4182	3	935
4182	3	971
4182	3	972
4182	3	987
4182	3	988
4182	3	1021
4182	3	1022
4182	3	1031
4182	3	1034
4182	3	1036
4182	3	1062
4182	3	1084
4182	3	1088
4182	3	1110
4182	3	1129
4182	3	1130
4182	3	1131
4182	3	1159
4182	3	1166
4182	3	1167
4182	3	1168
4182	3	1169
4182	3	1170
4182	3	1173
4182	3	1181
4182	3	1185
4182	3	1186
4182	3	1187
4182	3	1188
4182	3	1218
4182	3	1254
4182	3	1268
4182	3	1274
4182	3	1287
4182	3	1308
4182	3	1309
4182	3	1317
4182	3	1322
4182	3	1338
4182	3	1339
4182	3	1365
4182	3	1406
4182	3	1409
4182	3	1421
4182	3	1425
4182	3	1461
4182	3	1463
4182	3	1464
4182	3	1465
4182	3	1466
4182	3	1467
4182	3	1468

Gemarkung	Flur	Flurstück
4182	3	1475
4182	3	1479
4182	3	1480
4182	3	1481
4182	3	1482
4182	3	1483
4182	3	1484
4182	3	1485
4182	3	1486
4182	3	1487
4182	3	1528
4182	3	1529
4182	3	1543
4182	3	1610
4182	3	1627
4182	3	1628
4182	3	1629
4182	3	1630
4182	3	1642
4182	3	1643
4182	3	1644
4182	3	1645
4182	3	1647
4182	3	1648
4182	3	1649
4182	3	1650
4182	3	1671
4182	3	1672
4182	3	1682
4182	3	1683
4182	3	1684
4182	3	1685
4182	3	1686
4182	3	1687
4182	3	1699
4182	3	1700
4182	3	1703
4182	3	1719
4182	3	1728
4182	3	1732
4182	3	1733
4182	3	1739
4182	3	1741
4182	3	1742
4182	3	1743
4182	3	1744
4182	3	1745
4182	3	1746
4182	3	1747
4182	3	1748
4182	3	1752
4182	3	1753
4182	3	1754
4182	3	1755
4182	3	1764

Gemarkung	Flur	Flurstück
4182	3	1779
4182	3	1780
4182	3	1782
4182	3	1785
4182	3	1786
4182	3	1788
4182	3	1790
4182	3	1792
4182	3	1802
4182	3	1826
4182	3	1835
4182	3	1838
4182	3	1859
4182	3	1861
4182	3	1871
4182	3	1872
4182	3	1877
4182	3	1878
4182	3	1909
4182	3	1913
4182	3	1914
4182	3	1915
4182	3	1921
4182	3	1922
4182	3	1951
4182	3	1952
4182	3	1953
4182	3	1954
4182	3	1955
4182	3	1959
4182	3	1968
4182	3	1990
4182	3	2001
4182	3	2002
4182	3	2018
4182	3	2041
4182	3	2042
4182	3	2062
4182	3	2132
4182	3	2241
4182	3	2242
4182	3	2244
4182	3	2245
4182	3	2246
4182	3	2247
4182	3	2250
4182	3	2251
4182	3	2252
4182	3	2255
4182	3	2266
4182	3	2279
4182	3	2286
4182	3	2287
4182	3	2288
4182	3	2304

* fett und kursiv (**4171**): Grenzflurstück Zone I / II

Anlage 3 - Flurstücke vollständig in Gebietszone II

Gemarkung	Flur	Flurstück
4182	3	2330
4182	3	2338
4182	3	2340
4182	3	2376
4182	3	2380
4182	3	2381
4182	3	2382
4182	3	2383
4182	3	2389
4182	3	2390
4182	3	2392
4182	3	2393
4182	3	2394
4182	3	2396
4182	3	2400
4182	3	2402
4182	3	2405
4182	3	2406
4182	3	2407
4182	3	2408
4182	3	2409
4182	3	2413
4182	3	2424
4182	3	2431
4182	3	2434
4182	3	2436
4182	3	2459
4182	3	2470
4182	3	2472
4182	3	2473
4182	3	2490
4182	3	2491
4182	3	2498
4182	3	2520
4182	3	2523
4182	6	59
4182	6	63
4182	6	164
4182	6	916
4182	6	958
4182	6	959
4182	6	960
4182	6	1004
4182	6	1083
4182	6	1086
4182	6	1101
4182	6	1125
4182	6	1126
4182	6	1127
4182	6	1128
4182	6	1136
4182	6	1137
4182	6	1146
4182	6	1152
4182	6	1163

Gemarkung	Flur	Flurstück
4182	6	1164
4182	6	1169
4182	6	1170
4182	6	1171
4182	6	1172
4182	6	1173
4182	6	1174
4182	6	1175
4182	6	1176
4182	6	1177
4182	6	1180
4182	6	1181
4182	6	1182
4182	6	1183
4182	6	1185
4182	6	1186
4182	6	1189
4182	6	1191
4182	6	1192
4182	6	1193
4182	6	1194
4182	6	1195
4182	6	1200
4182	6	1223
4182	6	1226
4182	6	1232
4182	6	1233
4182	6	1240
4182	6	1241
4182	6	1242
4182	6	1250
4182	6	1251
4182	6	1253
4182	6	1258
4182	6	1259
4182	6	1264
4182	6	1275
4182	6	1278
4182	6	1285
4182	6	1297
4182	6	1335
4182	6	1336
4182	6	1337
4182	6	1338
4182	6	1339
4182	6	1343
4182	6	1344
4182	6	1354
4182	6	1391
4182	6	1392
4182	6	1403
4182	6	1405
4182	6	1406
4182	6	1407
4182	6	1408

Gemarkung	Flur	Flurstück
4182	6	1409
4182	6	1410
4182	6	1411
4182	6	1412
4182	6	1413
4182	6	1414
4182	6	1415
4182	6	1416
4182	6	1421
4182	6	1422
4182	6	1423
4182	6	1440
4182	6	1444
4182	6	1454
4182	6	1455
4182	6	1484
4182	6	1548
4182	6	1549
4182	6	1571
4182	6	1617
4182	6	1622
4182	6	1623
4182	6	1624
4182	6	1632
4182	6	1633
4182	6	1634
4182	6	1635
4182	6	1636
4182	6	1637
4182	6	1638
4182	6	1647
4182	6	1648
4182	6	1649
4182	6	1650
4182	6	1651
4182	6	1652
4182	6	1673
4182	6	1674
4182	6	1675
4182	6	1676
4182	6	1677
4182	6	1678
4182	6	1679
4182	6	1696
4182	6	1697
4182	6	1732
4182	6	1733
4182	6	1734
4182	6	1735
4182	6	1736
4182	6	1737
4182	6	1738
4182	6	1739
4182	6	1740
4182	6	1741

* fett und kursiv (**4171**): Grenzflurstück Zone I / II

Anlage 3 - Flurstücke vollständig in Gebietszone II

Gemarkung	Flur	Flurstück
4182	6	1758
4182	6	1759
4182	6	1760
4182	6	1761
4182	6	1762
4182	6	1781
4182	6	1783
4182	6	1784
4182	6	1789
4182	6	1794
4182	6	1811
4182	6	1812
4182	6	1813
4182	6	1814
4182	6	1815
4182	6	1816
4182	6	1817
4182	6	1818
4182	6	1819
4182	6	1820
4182	6	1821
4182	6	1826
4182	6	1827
4182	6	1829
4182	6	1830
4182	6	1831
4182	6	1835
4182	6	1836
4182	6	1837
4182	6	1838
4182	6	1839
4182	6	1840
4182	6	1841
4182	6	1842
4182	6	1843
4182	6	1844
4182	6	1845
4182	6	1846
4182	6	1847
4182	6	1855
4182	6	1861
4182	6	1864
4182	6	1881
4182	6	1882
4182	6	1883
4182	6	1884
4182	6	1888
4182	6	1889
4182	6	1890
4182	6	1955
4182	6	1956
4182	6	1984
4182	6	2034
4182	6	2036
4182	6	2037

Gemarkung	Flur	Flurstück
4182	6	2038
4182	6	2039
4182	6	2048
4182	6	2050
4182	6	2054
4182	6	2056
4182	6	2057
4182	6	2074
4182	6	2075
4182	6	2084
4182	6	2111
4182	6	2133
4182	6	2146
4182	6	2173
4182	6	2183
4182	6	2221
4182	6	2222
4182	6	2244
4182	6	2246
4182	6	2248
4182	6	2299
4182	6	2305
4182	6	2306
4182	6	2308
4182	6	2309
4182	6	2310
4182	6	2311
4182	6	2313
4182	6	2324
4182	6	2325
4182	6	2326
4182	6	2328
4182	6	2368
4182	6	2409
4182	6	2425
4182	6	2436
4182	6	2450
4182	6	2452
4182	6	2470
4182	6	2491
4182	6	2498
4182	6	2550
4182	6	2570
4182	6	2589
4182	6	2603
4182	6	2645
4182	6	2651
4182	6	2652
4182	6	2656
4182	6	2660
4182	6	2661
4182	6	2662
4182	6	2663
4182	6	2680
4182	6	2681

Gemarkung	Flur	Flurstück
4182	6	2682
4182	6	2683
4182	6	2706
4182	6	2707
4182	6	2708
4182	6	2735
4182	6	2747
4182	6	2759
4182	6	2760
4182	6	2771
4182	6	2772
4182	6	2774
4182	6	2775
4182	6	2781
4182	6	2783
4182	6	2784
4182	6	2791
4182	6	2806
4182	6	2807
4182	6	2811
4182	6	2815
4182	6	2833
4182	6	2866
4182	6	2870
4182	6	2874
4182	6	2875
4182	6	2876
4182	6	2881
4182	6	2898
4182	6	2900
4182	6	2913
4182	6	2915
4182	6	2917
4182	6	2918
4182	6	2933
4182	6	3005
4182	6	3006
4182	6	3007
4182	6	3015
4182	6	3016
4182	6	3017
4182	6	3024
4182	6	3027
4182	6	3035
4182	6	3037
4182	6	3038
4182	6	3041
4182	6	3042
4182	6	3043
4182	6	3044
4182	6	3045
4182	6	3046
4182	6	3047
4182	6	3048
4182	6	3049

* fett und kursiv (**4171**): Grenzflurstück Zone I / II

Anlage 3 - Flurstücke vollständig in Gebietszone III

Gemarkung	Flur	Flurstück
4171	1	217
4171	1	299
4171	1	302
4171	1	303
4171	1	304
4171	1	305
4171	1	310
4171	1	342
4171	1	372
4171	1	373
4171	1	374
4171	4	47
4171	4	163
4171	4	194
4171	4	195
4171	4	225
4171	4	230
4171	4	236
4171	4	241
4171	4	247
4171	4	252
4171	5	296
4171	5	319
4171	5	320
4171	5	321
4171	5	322
4171	5	323
4171	5	412
4171	5	419
4171	5	420
4171	5	481
4171	6	75
4171	6	76
4171	6	175
4171	6	176
4171	6	177
4171	6	178
4171	6	179
4171	6	180
4171	6	238
4171	6	253
4171	6	685
4171	6	711
4171	6	712
4171	6	713
4171	6	714
4171	6	715
4171	6	724
4171	6	731
4171	6	777
4171	6	783
4171	6	784
4171	6	834
4171	6	860
4171	6	861

Gemarkung	Flur	Flurstück
4171	6	863
4171	6	866
4171	6	867
4171	6	877
4171	6	879
4171	8	58
4171	8	59
4171	9	341
4171	9	342
4171	9	343
4171	9	344
4171	9	345
4171	9	346
4171	9	347
4171	9	348
4171	9	349
4171	9	350
4171	9	351
4171	9	352
4171	9	433
4171	9	447
4171	9	674
4171	9	679
4171	9	738
4171	9	746
4171	9	747
4171	9	748
4171	9	752
4171	9	754
4171	10	105
4171	10	130
4171	10	136
4171	10	170
4171	10	171
4171	10	176
4171	10	196
4171	10	202
4171	10	206
4171	10	207
4171	10	213
4171	10	296
4171	10	340
4171	10	406
4171	10	411
4171	10	412
4171	10	413
4171	10	414
4171	10	415
4171	10	416
4171	10	417
4171	10	418
4171	10	419
4171	10	420
4171	10	421
4171	10	422

Gemarkung	Flur	Flurstück
4171	10	423
4171	10	424
4171	10	425
4171	10	426
4171	10	427
4171	10	428
4171	10	444
4171	10	469
4171	10	477
4171	10	480
4171	10	518
4171	10	519
4171	10	520
4171	10	527
4171	10	528
4171	10	544
4171	10	556
4171	10	568
4171	10	571
4171	10	573
4171	10	606
4171	10	612
4171	10	638
4171	10	643
4171	10	705
4171	10	736
4171	10	786
4171	10	787
4171	10	791
4171	10	792
4171	10	801
4171	10	827
4171	10	856
4171	10	857
4171	10	860
4171	10	876
4171	10	878
4171	19	327
4171	19	328
4171	19	426
4171	19	566
4171	19	579
4171	19	580
4171	19	581
4171	19	582
4171	19	583
4171	19	584
4171	19	585
4171	19	586
4171	19	587
4171	19	588
4171	19	589
4171	19	590
4171	19	591
4171	19	592

Anlage 3 - Flurstücke vollständig in Gebietszone III

Gemarkung	Flur	Flurstück
4171	19	593
4171	19	594
4171	19	595
4171	19	596
4171	19	597
4171	19	598
4171	19	599
4171	19	600
4171	19	601
4171	19	602
4171	19	603
4171	19	604
4171	19	605
4171	19	606
4171	19	607
4171	19	608
4171	19	610
4171	19	611
4171	19	612
4171	19	613
4171	19	614
4171	19	615
4171	19	616
4171	19	617
4171	19	618
4171	19	627
4171	19	628
4171	19	629
4171	19	630
4171	20	91
4171	20	92
4171	20	93
4171	20	112
4171	20	113
4171	20	114
4171	22	166
4171	22	167
4171	22	193
4171	22	216
4171	22	217
4171	22	242
4171	22	243
4171	23	76
4171	23	102
4171	23	106
4171	23	107
4171	23	108
4171	23	115
4171	23	116
4171	23	117
4171	23	118
4171	23	119
4171	23	133
4171	23	167
4171	23	168

Gemarkung	Flur	Flurstück
4171	23	169
4171	23	170
4171	23	171
4171	23	172
4171	23	197
4171	23	198
4171	23	206
4171	23	207
4171	23	208
4171	23	211
4171	23	212
4171	23	221
4171	23	223
4171	23	226
4171	23	229
4171	23	230
4171	23	233
4171	23	235
4171	23	236
4171	26	3
4171	27	41
4171	27	231
4171	27	272
4171	27	273
4171	27	274
4171	27	275
4171	27	353
4171	28	33
4171	28	46
4171	28	51
4171	28	52
4171	28	56
4171	28	57
4171	28	60
4171	28	61
4171	28	62
4171	28	64
4171	28	65
4171	28	66
4171	29	1
4171	29	3
4171	29	5
4171	29	16
4171	29	17
4171	29	18
4171	29	23
4171	29	28
4171	29	30
4171	29	31
4171	29	32
4171	29	33
4171	29	36
4171	29	126
4171	29	209
4171	29	210

Gemarkung	Flur	Flurstück
4171	29	211
4171	29	212
4171	29	240
4171	29	242
4171	29	251
4171	29	252
4171	30	15
4171	30	22
4171	30	26
4171	30	27
4171	30	28
4171	30	29
4171	30	31
4171	30	32
4171	31	1
4171	31	2
4171	31	3
4171	31	4
4171	31	6
4171	31	11
4171	31	12
4171	31	13
4171	31	14
4171	31	15
4171	31	16
4171	32	3
4171	32	4
4171	32	5
4171	32	6
4171	32	12
4171	32	13
4171	32	14
4171	32	16
4171	32	17
4171	32	18
4171	32	20
4171	32	21
4171	32	22
4171	32	23
4171	32	24
4171	32	25
4171	32	26
4171	32	27
4171	32	29
4171	32	30
4171	33	7
4171	33	8
4171	33	9
4171	33	19
4171	33	24
4171	33	25
4171	33	26
4171	33	27
4171	33	33
4171	33	37

Anlage 3 - Flurstücke vollständig in Gebietszone III

Gemarkung	Flur	Flurstück
4171	33	38
4171	33	39
4171	33	41
4171	33	43
4171	33	45
4171	33	46
4171	34	19
4171	34	26
4171	34	40
4171	34	54
4171	34	58
4171	34	59
4171	34	62
4171	34	63
4171	34	67
4171	34	71
4171	34	78
4171	34	81
4171	34	89
4171	34	92
4171	34	101
4171	34	102
4171	34	110
4171	34	115
4171	34	117
4171	34	128
4171	34	131
4171	34	132
4171	34	147
4171	34	148
4171	34	161
4171	34	168
4171	34	169
4171	34	170
4171	34	171
4171	34	173
4171	34	174
4171	34	176
4171	34	179
4171	34	180
4171	34	181
4171	34	182
4171	34	183
4171	34	188
4171	34	192
4171	34	194
4171	34	195
4171	34	196
4171	34	197
4171	34	200
4171	34	201
4171	34	202
4171	34	203
4171	34	204
4171	34	205

Gemarkung	Flur	Flurstück
4171	34	207
4171	34	212
4171	34	221
4171	34	223
4171	34	227
4171	34	230
4171	34	231
4171	34	240
4171	34	242
4171	34	243
4171	34	245
4171	34	247
4171	34	248
4171	34	249
4171	34	252
4171	34	253
4171	34	254
4171	34	255
4171	34	256
4171	34	257
4171	34	260
4171	34	265
4171	34	269
4171	34	271
4171	34	288
4171	34	289
4171	34	300
4171	34	302
4171	34	304
4171	34	307
4171	34	313
4171	34	314
4171	34	315
4171	34	316
4171	34	317
4171	34	318
4171	34	321
4171	34	322
4171	34	323
4171	34	326
4171	34	327
4171	34	328
4171	34	333
4171	34	335
4171	34	338
4171	34	343
4171	34	346
4171	34	347
4171	34	348
4171	34	352
4171	34	353
4171	34	363
4171	34	364
4171	34	365
4171	34	367

Gemarkung	Flur	Flurstück
4171	34	368
4171	34	369
4171	34	370
4171	34	373
4171	34	374
4171	34	375
4171	34	376
4171	34	381
4171	34	383
4171	34	385
4171	34	386
4171	34	387
4171	34	390
4171	34	391
4171	34	392
4171	34	393
4171	34	394
4171	34	395
4171	34	396
4171	34	397
4171	34	398
4171	34	399
4171	34	400
4171	34	401
4171	34	402
4171	34	403
4171	34	404
4171	34	405
4171	34	408
4171	34	411
4171	34	412
4171	34	415
4171	34	416
4171	34	417
4171	34	418
4171	34	419
4171	34	420
4171	34	421
4171	34	422
4171	34	423
4171	34	424
4171	34	425
4171	34	426
4171	34	427
4171	34	428
4171	34	429
4171	34	430
4171	34	431
4171	34	432
4171	34	433
4171	34	434
4171	35	15
4171	35	21
4171	35	34
4171	35	38

Anlage 3 - Flurstücke vollständig in Gebietszone III

Gemarkung	Flur	Flurstück
4171	35	53
4171	35	55
4171	35	77
4171	35	90
4171	35	93
4171	35	97
4171	35	98
4171	35	103
4171	35	130
4171	35	146
4171	35	153
4171	35	155
4171	35	176
4171	35	177
4171	35	178
4171	35	193
4171	35	208
4171	35	236
4171	35	237
4171	35	241
4171	35	243
4171	35	245
4171	35	247
4171	35	255
4171	35	259
4171	35	261
4171	35	268
4171	35	269
4171	35	270
4171	35	271
4171	35	272
4171	35	273
4171	35	274
4171	35	275
4171	35	276
4171	35	285
4171	35	286
4171	35	288
4171	35	290
4171	35	291
4171	35	293
4171	35	294
4171	35	295
4171	35	297
4171	35	298
4171	35	299
4171	35	300
4171	35	301
4171	35	302
4171	35	304
4171	35	305
4171	35	306
4171	35	307
4171	35	308
4171	35	309

Gemarkung	Flur	Flurstück
4171	35	310
4171	35	312
4171	35	318
4171	35	320
4171	35	321
4171	35	323
4171	35	324
4171	35	333
4171	35	334
4171	35	335
4171	35	336
4171	35	337
4171	35	338
4171	35	344
4171	35	347
4171	35	348
4171	35	349
4171	35	350
4171	35	357
4171	35	360
4171	35	361
4171	35	362
4171	35	367
4171	35	368
4171	35	369
4171	35	370
4171	35	374
4171	35	376
4171	35	377
4171	35	378
4171	35	380
4171	35	382
4171	35	385
4171	35	394
4171	35	395
4171	35	396
4171	35	397
4171	35	398
4171	35	399
4171	35	400
4171	35	401
4171	35	411
4171	35	412
4171	35	427
4171	35	428
4171	35	429
4171	35	430
4171	35	431
4171	35	433
4171	35	434
4171	35	437
4171	35	440
4171	35	441
4171	35	442
4171	35	443

Gemarkung	Flur	Flurstück
4171	35	444
4171	35	445
4171	35	446
4171	35	448
4171	35	450
4171	35	451
4171	35	452
4171	35	455
4171	35	456
4171	35	458
4171	35	459
4171	35	460
4171	35	461
4171	35	462
4171	35	463
4171	35	464
4171	35	465
4171	45	57
4171	45	78
4171	52	21
4171	52	35
4171	52	63
4171	52	66
4171	52	67
4171	52	75
4171	52	127
4171	52	137
4171	52	152
4171	53	43
4171	53	44
4171	53	45
4171	53	52
4171	53	56
4171	53	99
4171	53	105
4171	53	106
4171	53	107
4171	53	122
4171	53	136
4171	53	138
4171	53	139
4171	53	140
4171	53	148
4171	53	149
4171	53	151
4171	53	155
4171	53	156
4171	53	169
4171	53	170
4171	53	171
4171	53	193
4171	53	196
4171	53	202
4171	53	207
4171	53	213

Anlage 3 - Flurstücke vollständig in Gebietszone III

Gemarkung	Flur	Flurstück
4171	53	220
4171	53	225
4171	53	231
4171	53	235
4171	53	247
4171	53	248
4171	53	249
4171	53	254
4171	53	258
4171	53	259
4171	53	260
4171	53	261
4171	53	262
4171	54	27
4171	54	28
4171	54	29
4171	54	142
4171	54	183
4171	54	232
4171	54	282
4171	54	295
4171	54	297
4171	55	138
4171	55	139
4171	55	140
4171	55	141
4171	56	27
4171	56	77
4171	56	78
4171	56	120
4171	56	144
4171	56	145
4171	56	146
4171	56	147
4171	56	148
4171	57	1
4171	57	2
4171	57	3
4171	57	4
4171	57	5
4171	57	6
4171	57	7
4171	57	8
4171	57	36
4171	57	37
4171	57	39
4171	57	45
4171	57	46
4171	57	47
4171	57	48
4171	57	49
4171	57	50
4171	57	51
4171	57	52
4171	57	53

Gemarkung	Flur	Flurstück
4171	57	55
4171	57	59
4171	57	61
4171	57	63
4171	57	64
4171	58	11
4171	58	12
4171	58	37
4171	58	38
4171	58	39
4171	58	55
4171	58	56
4171	58	57
4171	58	60
4171	58	67
4171	58	84
4171	58	85
4171	58	98
4171	58	99
4171	58	103
4171	58	108
4171	58	109
4171	58	110
4171	58	111
4171	58	112
4171	58	113
4171	58	114
4171	58	115
4171	58	116
4171	58	117
4171	58	118
4171	58	120
4171	58	123
4171	58	124
4171	58	126
4171	59	102
4171	60	5
4171	60	6
4171	60	12
4171	60	15
4171	60	16
4171	60	17
4171	60	19
4171	60	156
4171	60	165
4171	60	186
4171	60	207
4171	60	209
4171	60	213
4171	60	215
4171	60	245
4171	60	299
4171	60	324
4171	60	339
4171	60	340

Gemarkung	Flur	Flurstück
4171	60	341
4171	60	342
4171	60	343
4171	60	344
4171	60	345
4171	60	358
4171	60	379
4171	60	408
4171	60	411
4171	60	418
4171	60	451
4171	60	455
4171	60	456
4171	60	469
4171	60	470
4171	61	24
4171	61	80
4171	61	83
4171	61	100
4171	61	101
4171	61	123
4171	61	124
4171	61	125
4171	61	126
4171	61	179
4171	61	199
4171	61	200
4171	61	201
4171	61	202
4171	61	209
4171	61	242
4171	61	243
4171	61	246
4171	61	248
4171	61	257
4171	61	259
4171	61	285
4171	61	316
4171	61	331
4171	61	338
4171	61	391
4171	61	392
4171	61	398
4171	61	407
4171	61	409
4171	61	411
4171	61	414
4171	61	415
4171	61	416
4171	61	417
4171	61	418
4171	61	436
4171	61	440
4171	61	441
4171	66	2

Anlage 3 - Flurstücke vollständig in Gebietszone III

Gemarkung	Flur	Flurstück
4171	66	5
4171	66	10
4171	66	11
4171	66	12
4171	66	74
4171	66	75
4171	66	76
4171	66	77
4171	66	78
4171	66	81
4171	66	88
4171	66	89
4171	66	92
4171	66	107
4171	66	344
4171	66	409
4171	66	410
4171	66	413
4171	66	414
4171	66	416
4171	66	417
4171	66	432
4171	66	434
4171	66	459
4171	66	461
4171	66	476
4171	66	477
4171	66	478
4171	66	486
4171	66	487
4171	66	498
4171	66	499
4171	66	500
4171	66	501
4171	66	506
4171	66	509
4171	66	510
4171	66	511
4171	66	513
4171	66	514
4171	66	515
4171	66	517
4171	66	518
4171	66	519
4171	66	521
4171	66	550
4171	66	558
4171	66	559
4171	66	560
4171	67	3
4171	67	5
4171	67	6
4171	67	10
4171	67	11
4171	67	12

Gemarkung	Flur	Flurstück
4171	67	13
4171	67	18
4171	67	20
4171	67	27
4171	67	29
4171	67	30
4171	67	35
4171	67	36
4171	67	87
4171	67	88
4171	67	89
4171	67	97
4171	67	98
4171	67	99
4171	67	100
4171	67	189
4171	67	199
4171	67	202
4171	67	208
4171	67	209
4171	67	214
4171	67	217
4171	67	218
4171	67	219
4171	67	221
4171	67	224
4171	67	232
4171	67	233
4171	67	235
4171	67	242
4171	67	244
4171	67	249
4171	67	253
4171	67	254
4171	67	260
4171	67	264
4171	67	265
4171	67	266
4171	67	267
4171	67	269
4171	67	270
4171	67	271
4171	67	274
4171	67	275
4171	67	277
4171	67	278
4171	67	279
4171	67	280
4171	67	285
4171	67	286
4171	67	289
4171	67	290
4171	67	299
4171	67	300
4171	67	301

Gemarkung	Flur	Flurstück
4171	67	303
4171	67	304
4171	67	309
4171	67	310
4171	67	311
4171	67	312
4171	67	313
4171	67	314
4171	67	315
4171	67	325
4171	67	328
4171	67	339
4171	67	358
4171	67	359
4171	67	360
4171	67	397
4171	67	398
4171	67	407
4171	67	443
4171	67	444
4171	67	445
4171	67	463
4171	67	464
4171	67	467
4171	67	471
4171	67	472
4171	67	479
4171	67	480
4171	67	486
4171	67	493
4171	67	497
4171	67	498
4171	67	499
4171	67	503
4171	67	509
4171	67	511
4171	67	512
4171	67	515
4171	67	519
4171	67	520
4171	67	523
4171	67	528
4171	67	529
4171	67	532
4171	67	533
4171	67	536
4171	67	540
4171	67	561
4171	67	564
4171	67	583
4171	67	586
4171	67	599
4171	67	604
4171	67	644
4171	67	645

Anlage 3 - Flurstücke vollständig in Gebietszone III

Gemarkung	Flur	Flurstück
4171	67	647
4171	67	648
4171	67	660
4171	67	669
4171	67	670
4171	67	671
4171	67	672
4171	67	676
4171	67	677
4171	67	681
4171	67	693
4171	67	694
4171	67	695
4171	67	718
4171	67	719
4171	67	720
4171	67	734
4171	67	736
4171	67	737
4171	67	738
4171	67	739
4171	67	758
4171	67	764
4171	67	771
4171	67	772
4171	67	773
4171	67	775
4171	67	776
4171	67	777
4171	67	778
4171	67	781
4171	67	788
4171	67	789
4171	67	790
4171	67	792
4171	67	793
4171	67	797
4171	67	798
4171	67	799
4171	67	800
4171	67	801
4171	67	802
4171	67	803
4171	67	804
4171	67	814
4171	67	815
4171	67	816
4171	67	818
4171	67	822
4171	67	823
4171	67	824
4171	67	825
4171	67	826
4171	67	827
4171	67	831

Gemarkung	Flur	Flurstück
4171	67	832
4171	67	833
4171	67	835
4171	67	841
4171	67	842
4171	67	843
4171	67	845
4171	67	846
4171	67	849
4171	67	850
4171	67	851
4171	67	852
4171	67	853
4171	67	854
4171	67	865
4171	67	866
4171	67	867
4171	67	868
4171	67	891
4171	67	894
4171	67	896
4171	67	897
4171	67	900
4171	67	901
4171	67	902
4171	67	903
4171	67	904
4171	67	907
4171	67	908
4171	67	916
4171	67	917
4171	67	918
4171	67	919
4171	67	920
4171	67	921
4171	67	922
4171	67	923
4171	67	924
4171	67	928
4171	67	934
4171	67	937
4171	67	938
4171	67	939
4171	67	940
4171	67	942
4171	67	943
4171	67	944
4171	67	945
4171	70	107
4171	70	138
4171	70	139
4171	70	141
4171	70	145
4171	70	162
4171	70	170

Gemarkung	Flur	Flurstück
4171	70	172
4171	70	183
4171	70	195
4171	70	237
4171	70	283
4171	70	285
4171	70	287
4171	70	291
4171	70	293
4171	70	297
4171	70	321
4171	70	325
4171	70	330
4171	70	331
4171	70	338
4171	70	364
4171	70	365
4171	70	366
4171	70	367
4171	70	368
4171	70	369
4171	70	377
4171	70	382
4171	70	383
4171	70	409
4171	70	412
4171	70	413
4171	70	420
4171	70	468
4171	70	500
4171	70	501
4171	70	513
4171	70	540
4171	70	544
4171	70	548
4171	70	552
4171	70	565
4171	70	575
4171	70	576
4171	70	578
4171	70	579
4171	70	580
4171	70	581
4171	70	586
4171	70	590
4171	70	595
4171	70	604
4171	70	626
4171	70	628
4171	70	629
4171	70	634
4171	70	635
4171	70	636
4171	70	644
4171	70	646

Anlage 3 - Flurstücke vollständig in Gebietszone III

Gemarkung	Flur	Flurstück
4171	70	656
4171	70	657
4171	70	658
4171	70	660
4171	70	661
4171	70	667
4171	70	672
4171	70	694
4171	70	695
4171	70	696
4171	70	697
4171	70	698
4171	70	699
4171	70	700
4171	70	701
4171	70	716
4171	70	719
4171	70	730
4171	70	737
4171	70	738
4171	70	739
4171	70	740
4171	70	741
4171	70	742
4171	70	749
4171	70	762
4171	70	763
4171	70	764
4171	70	765
4171	70	766
4171	70	767
4171	70	768
4171	70	789
4171	70	792
4171	70	793
4171	70	796
4171	70	797
4171	70	825
4171	70	828
4171	70	834
4171	70	835
4171	70	836
4171	70	837
4171	70	839
4171	70	840
4171	70	841
4171	70	845
4171	70	852
4171	70	853
4171	70	854
4171	70	855
4171	70	856
4171	70	857
4171	70	858
4171	70	860

Gemarkung	Flur	Flurstück
4171	70	862
4171	70	863
4171	70	864
4171	70	865
4171	70	866
4171	70	867
4171	70	868
4171	70	872
4171	70	873
4171	70	875
4171	70	876
4171	70	878
4171	70	881
4171	70	883
4171	70	884
4171	70	887
4171	70	893
4171	70	894
4171	70	897
4171	70	898
4171	70	909
4171	70	912
4171	70	913
4171	70	914
4171	70	926
4171	70	927
4171	70	938
4171	70	940
4171	70	949
4171	70	959
4171	70	962
4171	70	963
4171	70	978
4171	70	996
4171	70	1007
4171	70	1008
4171	70	1021
4171	70	1028
4171	70	1033
4171	70	1034
4171	70	1035
4171	70	1036
4171	70	1046
4171	70	1049
4171	70	1050
4171	70	1058
4171	70	1059
4171	70	1060
4171	70	1061
4171	70	1062
4171	70	1063
4171	70	1064
4171	70	1065
4171	70	1066
4171	70	1067

Gemarkung	Flur	Flurstück
4171	70	1068
4171	70	1069
4171	70	1070
4171	70	1073
4171	70	1074
4171	70	1078
4171	70	1079
4171	70	1080
4171	70	1081
4171	70	1082
4171	70	1083
4171	70	1085
4171	70	1100
4171	70	1101
4171	70	1105
4171	70	1106
4171	70	1108
4171	70	1109
4171	70	1110
4171	70	1116
4171	70	1117
4171	70	1118
4171	70	1119
4171	70	1120
4171	70	1121
4171	70	1124
4171	70	1131
4171	70	1132
4171	70	1133
4171	70	1134
4171	70	1135
4171	70	1136
4171	70	1137
4171	70	1138
4171	70	1139
4171	70	1140
4171	70	1152
4171	70	1155
4171	70	1156
4171	70	1157
4171	70	1159
4171	70	1161
4171	70	1162
4171	70	1171
4171	70	1172
4171	70	1173
4171	70	1181
4171	70	1184
4171	70	1185
4171	70	1186
4171	70	1202
4171	70	1209
4171	70	1215
4171	70	1251
4171	70	1253

Anlage 3 - Flurstücke vollständig in Gebietszone III

Gemarkung	Flur	Flurstück
4171	70	1263
4171	70	1264
4171	70	1272
4171	70	1273
4171	70	1276
4171	70	1282
4171	70	1283
4171	70	1294
4171	70	1313
4171	70	1316
4171	70	1317
4171	70	1320
4171	70	1321
4171	70	1324
4171	70	1327
4171	70	1328
4171	70	1331
4171	70	1333
4171	70	1334
4171	70	1335
4171	70	1339
4171	70	1340
4171	70	1341
4171	70	1342
4171	70	1343
4171	70	1344
4171	70	1345
4171	70	1346
4171	70	1347
4171	70	1348
4171	70	1349
4171	70	1350
4171	70	1352
4171	70	1353
4171	70	1354
4171	70	1355
4171	70	1357
4171	70	1358
4171	70	1359
4171	70	1360
4171	70	1363
4171	70	1365
4171	70	1366
4171	70	1367
4171	70	1368
4171	70	1370
4171	70	1371
4171	70	1372
4171	70	1373
4171	70	1374
4171	70	1378
4171	70	1379
4171	70	1381
4171	70	1384
4171	70	1385

Gemarkung	Flur	Flurstück
4171	70	1386
4171	70	1387
4171	70	1388
4171	70	1389
4171	70	1390
4171	70	1391
4171	70	1392
4171	70	1393
4171	70	1394
4171	70	1395
4171	70	1396
4171	70	1399
4171	70	1415
4171	70	1416
4171	70	1417
4171	70	1420
4171	70	1422
4171	70	1497
4171	70	1500
4171	70	1501
4171	70	1511
4171	70	1516
4171	70	1521
4171	70	1522
4171	70	1523
4171	70	1524
4171	70	1525
4171	70	1526
4171	70	1527
4171	70	1528
4171	70	1530
4171	70	1531
4171	70	1533
4171	70	1535
4171	70	1536
4171	70	1537
4171	70	1538
4171	70	1541
4171	70	1545
4171	70	1546
4171	70	1548
4171	70	1549
4171	70	1550
4171	70	1551
4171	70	1552
4171	70	1553
4171	70	1556
4171	70	1557
4171	70	1567
4171	70	1574
4171	70	1577
4171	70	1578
4171	70	1579
4171	70	1581
4171	70	1597

Gemarkung	Flur	Flurstück
4171	70	1598
4171	70	1600
4171	70	1601
4171	70	1602
4171	70	1607
4171	70	1612
4171	70	1624
4171	70	1632
4171	70	1633
4171	70	1634
4171	70	1639
4171	70	1640
4171	70	1641
4171	70	1674
4171	70	1679
4171	70	1680
4171	70	1712
4171	70	1722
4171	70	1723
4171	70	1724
4171	70	1740
4171	70	1741
4171	70	1752
4171	70	1754
4171	70	1756
4171	70	1757
4171	70	1758
4171	70	1765
4171	70	1769
4171	70	1771
4171	70	1772
4171	70	1773
4171	70	1774
4171	70	1775
4171	70	1776
4171	70	1777
4171	70	1778
4171	70	1780
4171	70	1789
4171	70	1795
4171	70	1796
4171	70	1825
4171	70	1832
4171	70	1833
4171	70	1834
4171	70	1835
4171	70	1836
4171	70	1837
4171	70	1838
4171	70	1839
4171	70	1840
4171	70	1845
4171	70	1846
4171	70	1847
4171	70	1848

Anlage 3 - Flurstücke vollständig in Gebietszone III

Gemarkung	Flur	Flurstück
4171	70	1849
4171	70	1850
4171	70	1851
4171	70	1852
4171	70	1853
4171	70	1854
4171	70	1863
4171	70	1874
4171	70	1875
4171	70	1876
4171	70	1877
4171	70	1878
4171	70	1879
4171	70	1880
4171	70	1881
4171	70	1882
4171	70	1883
4171	70	1884
4171	70	1885
4171	70	1886
4171	70	1887
4171	70	1888
4171	70	1889
4171	70	1890
4171	70	1891
4171	70	1892
4171	70	1893
4171	70	1894
4171	70	1895
4171	70	1896
4171	70	1897
4171	70	1898
4171	70	1899
4171	70	1902
4171	70	1910
4171	70	1911
4171	70	1912
4171	70	1913
4171	70	1915
4171	70	1916
4171	70	1925
4171	70	1933
4171	70	1934
4171	70	1937
4171	70	1938
4171	70	1939
4171	70	1943
4171	70	1949
4171	70	1950
4171	70	1955
4171	70	1965
4171	70	1966
4171	70	1967
4171	70	1968
4171	70	1969

Gemarkung	Flur	Flurstück
4171	70	1974
4171	70	1983
4171	70	1985
4171	70	1986
4171	70	1987
4171	70	1988
4171	70	1995
4171	70	2005
4171	70	2006
4171	70	2007
4171	70	2008
4171	70	2009
4171	70	2010
4171	70	2011
4171	70	2013
4171	70	2014
4171	70	2021
4171	70	2032
4171	70	2033
4171	70	2034
4171	70	2039
4171	70	2045
4171	70	2051
4171	70	2054
4171	70	2055
4171	70	2056
4171	70	2058
4171	70	2060
4171	70	2063
4171	70	2067
4171	70	2068
4171	70	2069
4171	70	2074
4171	70	2075
4171	70	2077
4171	70	2078
4171	70	2081
4171	70	2086
4171	70	2087
4171	70	2089
4171	70	2090
4171	70	2094
4171	70	2095
4171	70	2096
4171	70	2097
4171	70	2099
4171	70	2105
4171	70	2112
4171	70	2113
4171	70	2114
4171	70	2117
4171	70	2128
4171	70	2129
4171	70	2130
4171	70	2135

Gemarkung	Flur	Flurstück
4171	70	2137
4171	70	2138
4171	70	2145
4171	70	2146
4171	70	2152
4171	70	2153
4171	70	2154
4171	70	2155
4171	70	2157
4171	70	2158
4171	70	2159
4171	70	2212
4171	70	2234
4171	70	2235
4171	70	2236
4171	70	2237
4171	70	2251
4171	70	2252
4171	70	2253
4171	70	2258
4171	70	2259
4171	70	2261
4171	70	2263
4171	70	2269
4171	70	2270
4171	70	2278
4171	70	2279
4171	70	2281
4171	70	2286
4171	70	2291
4171	70	2293
4171	70	2294
4171	70	2296
4171	70	2297
4171	70	2299
4171	70	2300
4171	70	2302
4171	70	2303
4171	70	2305
4171	70	2306
4171	70	2307
4171	70	2308
4171	70	2309
4171	70	2310
4171	70	2324
4171	70	2325
4171	70	2326
4171	70	2327
4171	70	2328
4171	70	2329
4171	70	2330
4171	70	2331
4171	70	2332
4171	71	502
4171	71	545

Anlage 3 - Flurstücke vollständig in Gebietszone III

Gemarkung	Flur	Flurstück
4171	71	546
4171	71	547
4171	71	589
4171	71	590
4171	71	807
4171	71	808
4171	71	809
4171	71	818
4171	71	819
4171	71	829
4171	71	967
4171	71	992
4171	71	1009
4171	71	1050
4171	71	1082
4171	71	1108
4171	71	1117
4171	71	1150
4171	71	1252
4171	71	1259
4171	71	1260
4171	71	1261
4171	71	1285
4171	71	1331
4171	71	1332
4171	71	1337
4171	71	1342
4171	71	1343
4171	71	1352
4171	71	1353
4171	71	1393
4171	71	1412
4171	71	1469
4171	71	1519
4171	71	1529
4171	71	1581
4171	71	1589
4171	71	1608
4171	71	1622
4171	71	1645
4171	71	1646
4171	71	1705
4171	71	1708
4171	71	1709
4171	71	1745
4171	71	1746
4171	71	1750
4171	71	1788
4171	71	1880
4171	71	1881
4171	71	1903
4171	71	1935
4171	71	1947
4171	71	1977
4171	71	1989

Gemarkung	Flur	Flurstück
4171	71	2010
4171	71	2011
4171	71	2080
4171	71	2116
4171	71	2121
4171	71	2192
4171	71	2193
4171	71	2204
4171	71	2209
4171	71	2216
4171	71	2220
4171	71	2226
4171	71	2227
4171	71	2231
4171	71	2300
4171	71	2301
4171	71	2303
4171	71	2305
4171	71	2306
4171	71	2309
4171	71	2310
4171	71	2312
4171	71	2314
4171	71	2315
4171	71	2316
4171	71	2317
4171	71	2318
4171	71	2319
4171	71	2320
4171	71	2321
4171	71	2322
4171	71	2324
4171	71	2325
4171	71	2329
4171	71	2330
4171	71	2331
4171	71	2347
4171	71	2348
4171	71	2358
4171	71	2359
4171	71	2361
4171	71	2369
4171	71	2370
4171	71	2374
4171	71	2376
4171	71	2377
4171	71	2379
4171	71	2459
4171	71	2468
4171	71	2469
4171	71	2479
4171	71	2480
4171	71	2497
4171	71	2594
4171	71	2595

Gemarkung	Flur	Flurstück
4171	71	2615
4171	71	2616
4171	71	2617
4171	71	2638
4171	71	2639
4171	71	2640
4171	71	2641
4171	71	2642
4171	71	2643
4171	71	2644
4171	71	2646
4171	71	2647
4171	71	2648
4171	71	2649
4171	71	2652
4171	71	2653
4171	71	2654
4171	71	2655
4171	71	2656
4171	71	2657
4171	71	2658
4171	71	2659
4171	71	2660
4171	71	2661
4171	71	2662
4171	71	2663
4171	71	2664
4171	71	2665
4171	71	2666
4171	71	2668
4171	71	2669
4171	71	2670
4171	71	2671
4171	71	2672
4171	71	2674
4171	71	2675
4171	71	2680
4171	71	2716
4171	71	2717
4171	71	2720
4171	71	2725
4171	71	2854
4171	71	3020
4171	71	3107
4171	71	3108
4171	71	3110
4171	71	3112
4171	71	3122
4171	71	3123
4171	71	3124
4171	71	3133
4171	71	3137
4171	71	3138
4171	71	3142
4171	71	3143

Anlage 3 - Flurstücke vollständig in Gebietszone III

Gemarkung	Flur	Flurstück
4171	71	3147
4171	71	3148
4171	71	3176
4171	71	3183
4171	71	3186
4171	71	3187
4171	71	3188
4171	71	3189
4171	71	3191
4171	71	3192
4171	71	3193
4171	71	3194
4171	71	3195
4171	71	3197
4171	71	3198
4171	71	3201
4171	71	3207
4171	71	3211
4171	71	3223
4171	71	3228
4171	71	3239
4171	71	3243
4171	71	3244
4171	71	3263
4171	71	3279
4171	71	3284
4171	71	3287
4171	71	3288
4171	71	3299
4171	71	3301
4171	71	3311
4171	71	3320
4171	71	3321
4171	71	3322
4171	71	3330
4171	71	3331
4171	71	3348
4171	71	3360
4171	71	3362
4171	71	3363
4171	71	3391
4171	71	3408
4171	71	3410
4171	71	3411
4171	71	3414
4171	71	3430
4171	71	3432
4171	71	3433
4171	71	3447
4171	71	3448
4171	71	3467
4171	71	3468
4171	71	3473
4171	71	3476
4171	71	3489

Gemarkung	Flur	Flurstück
4171	71	3493
4171	71	3504
4171	71	3511
4171	71	3543
4171	71	3573
4171	71	3574
4171	71	3576
4171	71	3578
4171	71	3579
4171	71	3581
4171	71	3589
4171	71	3591
4171	71	3600
4171	71	3603
4171	71	3611
4171	71	3624
4171	71	3627
4171	71	3674
4171	71	3675
4171	71	3679
4171	71	3680
4171	71	3697
4171	71	3716
4171	71	3727
4171	71	3729
4171	71	3751
4171	71	3766
4171	71	3796
4171	71	3810
4171	71	3811
4171	71	3813
4171	71	3814
4171	71	3822
4171	71	3823
4171	71	3825
4171	71	3907
4171	71	3908
4171	71	3965
4171	71	3969
4171	71	3975
4171	71	3989
4171	71	3990
4171	71	3991
4171	71	3992
4171	71	4017
4171	71	4019
4171	71	4021
4171	71	4039
4171	71	4040
4171	71	4047
4171	71	4055
4171	71	4056
4171	71	4059
4171	71	4060
4171	71	4064

Gemarkung	Flur	Flurstück
4171	71	4070
4171	71	4076
4171	71	4077
4171	71	4079
4171	71	4081
4171	71	4082
4171	71	4083
4171	71	4084
4171	71	4085
4171	71	4099
4171	71	4100
4171	71	4101
4171	71	4118
4171	71	4120
4171	71	4124
4171	71	4128
4171	71	4130
4171	71	4133
4171	71	4136
4171	71	4150
4171	71	4151
4171	71	4153
4171	71	4156
4171	71	4161
4171	71	4163
4171	71	4166
4171	71	4167
4171	71	4171
4171	71	4172
4171	71	4173
4171	71	4174
4171	71	4175
4171	71	4178
4171	71	4190
4171	71	4194
4171	71	4212
4171	71	4278
4171	71	4279
4171	71	4284
4171	71	4288
4171	71	4289
4171	71	4290
4171	71	4300
4171	71	4355
4171	71	4372
4171	71	4373
4171	71	4380
4171	71	4397
4171	71	4423
4171	71	4424
4171	71	4425
4171	71	4432
4171	71	4433
4171	71	4434
4171	71	4435

Anlage 3 - Flurstücke vollständig in Gebietszone III

Gemarkung	Flur	Flurstück
4171	71	4436
4171	71	4437
4171	71	4438
4171	71	4439
4171	71	4440
4171	71	4444
4171	71	4445
4171	71	4446
4171	71	4447
4171	71	4448
4171	71	4450
4171	71	4451
4171	72	960
4171	72	1036
4171	72	1042
4171	72	1096
4171	72	1139
4171	72	1140
4171	72	1333
4171	72	1373
4171	72	1494
4171	72	1535
4171	72	1537
4171	72	1538
4171	72	1540
4171	72	1546
4171	72	1549
4171	72	1552
4171	72	1556
4171	72	1558
4171	72	1560
4171	72	1749
4171	72	1896
4171	72	1964
4171	72	1968
4171	72	2114
4171	72	2115
4171	72	2181
4171	72	2182
4171	72	2183
4171	72	2184
4171	72	2250
4171	72	2336
4171	72	2366
4171	72	2368
4171	72	2388
4171	72	2399
4171	72	2407
4171	72	2409
4171	72	2411
4171	72	2412
4171	72	2414
4171	72	2415
4171	72	2418
4171	72	2450

Gemarkung	Flur	Flurstück
4171	72	2511
4171	72	2512
4171	72	2517
4171	72	2549
4171	72	2555
4171	72	2561
4171	72	2571
4171	72	2583
4171	72	2591
4171	72	2594
4171	72	2616
4171	72	2623
4171	72	2631
4171	72	2664
4171	72	2675
4171	72	2676
4171	72	2677
4171	72	2695
4171	72	2697
4171	72	2758
4171	72	2770
4171	72	2804
4171	72	2888
4171	72	2889
4171	72	2890
4171	72	2922
4171	72	2928
4171	72	2929
4171	72	2931
4171	72	2932
4171	72	2933
4171	72	2967
4171	72	3004
4171	72	3122
4171	72	3123
4171	72	3171
4171	72	3172
4171	72	3197
4171	72	3198
4171	72	3449
4171	72	3458
4171	72	3622
4171	72	3634
4171	72	3701
4171	72	3913
4171	72	3915
4171	72	3947
4171	72	4312
4171	72	4314
4171	72	4349
4171	72	4375
4171	72	4416
4171	72	4428
4171	72	4451
4171	72	4520

Gemarkung	Flur	Flurstück
4171	72	4521
4171	72	4539
4171	72	4540
4171	72	4542
4171	72	4543
4171	72	4546
4171	72	4547
4171	72	4578
4171	72	4586
4171	72	4606
4171	72	4610
4171	72	4614
4171	72	4616
4171	72	4627
4171	72	4649
4171	72	4662
4171	72	4666
4171	72	4717
4171	72	4718
4171	72	4719
4171	72	4756
4171	72	4810
4171	72	4829
4171	72	4833
4171	72	4840
4171	72	4845
4171	72	4861
4171	72	4875
4171	72	4876
4171	72	4891
4171	72	4903
4171	72	4917
4171	72	4918
4171	72	4919
4171	72	4920
4171	72	4933
4171	72	4963
4171	72	4978
4171	72	4986
4171	72	4987
4171	72	4989
4171	72	4991
4171	72	4992
4171	72	4993
4171	72	4994
4171	72	5006
4171	72	5020
4171	72	5027
4171	72	5029
4171	72	5034
4171	72	5035
4171	72	5036
4171	72	5043
4171	72	5045
4171	72	5055

Anlage 3 - Flurstücke vollständig in Gebietszone III

Gemarkung	Flur	Flurstück
4171	72	5059
4171	72	5066
4171	72	5068
4171	72	5069
4171	73	409
4171	73	424
4171	73	442
4171	73	465
4171	73	508
4171	73	516
4171	73	525
4171	73	534
4171	73	537
4171	73	538
4171	73	557
4171	73	565
4171	73	571
4171	73	588
4171	73	600
4171	73	770
4171	73	857
4171	73	887
4171	73	928
4171	73	1007
4171	73	1073
4171	73	1094
4171	73	1103
4171	73	1104
4171	73	1113
4171	73	1114
4171	73	1115
4171	73	1247
4171	73	1353
4171	73	1372
4171	73	1373
4171	73	1382
4171	73	1383
4171	73	1384
4171	73	1385
4171	73	1391
4171	73	1392
4171	73	1404
4171	73	1413
4171	73	1418
4171	73	1419
4171	73	1420
4171	73	1421
4171	73	1422
4171	73	1423
4171	73	1424
4171	73	1425
4171	73	1426
4171	73	1428
4171	73	1429
4171	73	1430

Gemarkung	Flur	Flurstück
4171	73	1431
4171	73	1432
4171	73	1434
4171	73	1445
4171	73	1463
4171	73	1464
4171	73	1469
4171	73	1470
4171	73	1471
4171	73	1487
4171	73	1502
4171	73	1516
4171	73	1517
4171	73	1520
4171	73	1526
4171	74	243
4171	74	244
4171	74	252
4171	74	255
4171	74	257
4171	74	271
4171	74	276
4171	74	302
4171	74	314
4171	74	316
4171	74	326
4171	74	335
4171	74	342
4171	74	343
4171	74	365
4171	74	368
4171	74	373
4171	74	378
4171	74	381
4171	74	388
4171	74	390
4171	74	391
4171	74	392
4171	74	393
4171	74	410
4171	74	411
4171	74	414
4171	74	419
4171	74	465
4171	74	466
4171	74	468
4171	74	475
4171	74	477
4171	74	482
4171	74	483
4171	74	486
4171	74	524
4171	74	567
4171	74	568
4171	74	569

Gemarkung	Flur	Flurstück
4171	74	580
4171	74	581
4171	74	589
4171	74	590
4171	74	591
4171	74	600
4171	74	602
4171	74	608
4171	74	620
4171	74	625
4171	74	672
4171	74	674
4171	74	701
4171	74	709
4171	74	717
4171	74	725
4171	74	726
4171	74	727
4171	74	729
4171	74	741
4171	74	765
4171	74	768
4171	74	830
4171	74	836
4171	74	838
4171	74	846
4171	74	847
4171	74	848
4171	74	849
4171	74	855
4171	74	856
4171	74	858
4171	74	865
4171	74	874
4171	74	880
4171	74	885
4171	74	886
4171	74	903
4171	74	943
4171	74	944
4171	74	946
4171	74	947
4171	74	950
4171	74	952
4171	74	953
4171	74	1018
4171	74	1023
4171	74	1026
4171	74	1028
4171	74	1040
4171	74	1041
4171	74	1046
4171	74	1071
4171	74	1074
4171	74	1079

Anlage 3 - Flurstücke vollständig in Gebietszone III

Gemarkung	Flur	Flurstück
4171	74	1080
4171	74	1082
4171	74	1083
4171	74	1084
4171	74	1100
4171	74	1121
4171	74	1122
4171	74	1123
4171	74	1135
4171	74	1136
4171	74	1140
4171	74	1142
4171	74	1143
4171	74	1144
4171	74	1145
4171	74	1146
4171	74	1147
4171	74	1150
4171	74	1160
4171	74	1166
4171	74	1172
4171	74	1174
4171	74	1177
4171	74	1186
4171	74	1188
4171	74	1191
4171	74	1192
4171	74	1193
4171	74	1197
4171	74	1198
4171	74	1199
4171	74	1200
4171	74	1213
4171	74	1216
4171	74	1217
4171	74	1228
4171	74	1229
4171	74	1231
4171	74	1235
4171	74	1244
4171	74	1245
4171	74	1246
4171	74	1250
4171	74	1251
4171	74	1252
4171	74	1254
4171	74	1256
4171	74	1320
4171	74	1332
4171	74	1345
4171	74	1346
4171	74	1347
4171	74	1348
4171	74	1349
4171	74	1355

Gemarkung	Flur	Flurstück
4171	74	1360
4171	74	1361
4171	74	1362
4171	74	1366
4171	74	1367
4171	74	1391
4171	74	1441
4171	74	1452
4171	74	1459
4171	74	1498
4171	74	1499
4171	74	1503
4171	74	1507
4171	74	1509
4171	74	1521
4171	74	1540
4171	74	1545
4171	74	1547
4171	74	1551
4171	74	1575
4171	74	1581
4171	74	1583
4171	74	1585
4171	74	1593
4171	74	1598
4171	74	1600
4171	74	1601
4171	74	1606
4171	74	1608
4171	74	1609
4171	74	1610
4171	74	1623
4171	74	1626
4171	74	1629
4171	74	1630
4171	74	1631
4171	74	1632
4171	74	1642
4171	74	1643
4171	74	1645
4171	74	1649
4171	74	1656
4171	74	1667
4171	74	1669
4171	74	1670
4171	74	1671
4171	74	1672
4171	74	1673
4171	74	1675
4171	74	1679
4171	74	1691
4171	74	1693
4171	74	1694
4171	74	1704
4171	74	1705

Gemarkung	Flur	Flurstück
4171	74	1706
4171	74	1707
4171	74	1709
4171	74	1711
4171	74	1712
4171	74	1713
4171	74	1716
4171	74	1719
4171	74	1730
4171	74	1731
4171	74	1732
4171	74	1734
4171	74	1736
4171	74	1737
4171	74	1740
4171	74	1757
4171	74	1762
4171	74	1767
4171	74	1803
4171	74	1804
4171	74	1805
4171	74	1806
4171	74	1808
4171	74	1809
4171	74	1824
4171	74	1825
4171	74	1826
4171	74	1827
4171	74	1829
4171	74	1840
4171	74	1841
4171	74	1843
4171	74	1849
4171	74	1850
4171	74	1858
4171	74	1860
4171	74	1862
4171	74	1868
4171	74	1869
4171	74	1870
4171	74	1871
4171	74	1872
4171	74	1873
4171	74	1874
4171	74	1875
4171	74	1876
4171	74	1878
4171	74	1880
4171	74	1883
4171	74	1884
4171	74	1885
4171	74	1886
4171	74	1887
4171	74	1888
4171	74	1889

Anlage 3 - Flurstücke vollständig in Gebietszone III

Gemarkung	Flur	Flurstück
4171	74	1899
4171	74	1900
4171	74	1903
4171	74	1904
4171	74	1906
4171	74	1907
4171	74	1910
4171	74	1911
4171	74	1912
4171	74	1913
4171	74	1914
4171	74	1915
4171	74	1922
4171	74	1923
4171	74	1924
4171	74	1925
4171	74	1927
4171	74	1930
4171	74	1931
4171	74	1939
4171	74	1940
4171	74	1945
4171	74	1946
4171	74	1948
4171	74	1949
4171	74	1950
4171	74	1955
4171	74	1960
4171	74	1961
4171	74	1972
4171	74	1973
4171	74	1974
4171	74	1975
4171	74	1976
4171	74	1977
4171	74	1978
4171	74	1979
4171	74	1980
4171	74	1981
4171	74	1987
4171	74	1989
4171	74	1990
4171	74	2010
4171	74	2011
4171	74	2012
4171	74	2014
4171	74	2021
4171	74	2022
4171	74	2026
4171	74	2028
4171	74	2034
4171	74	2035
4171	74	2036
4171	74	2039
4171	74	2040

Gemarkung	Flur	Flurstück
4171	74	2053
4171	74	2054
4171	74	2060
4171	74	2061
4171	74	2062
4171	74	2064
4171	74	2068
4171	74	2072
4171	74	2073
4171	74	2074
4171	74	2076
4171	74	2078
4171	74	2085
4171	74	2089
4171	74	2090
4171	74	2092
4171	74	2101
4171	74	2104
4171	74	2110
4171	74	2111
4171	74	2123
4171	74	2134
4171	74	2135
4171	74	2136
4171	74	2137
4171	74	2139
4171	74	2140
4171	74	2142
4171	74	2152
4171	74	2153
4171	74	2154
4171	74	2160
4171	74	2163
4171	74	2164
4171	74	2165
4171	74	2166
4171	74	2168
4171	74	2172
4171	74	2173
4171	74	2175
4171	74	2176
4171	74	2177
4171	74	2178
4171	74	2179
4171	74	2180
4171	74	2181
4171	74	2182
4171	74	2183
4171	74	2184
4171	74	2187
4171	74	2188
4171	74	2189
4171	74	2190
4171	74	2192
4171	74	2206

Gemarkung	Flur	Flurstück
4171	74	2208
4171	74	2212
4171	74	2214
4171	74	2215
4171	74	2217
4171	74	2218
4171	74	2219
4171	74	2220
4171	74	2224
4171	74	2227
4171	74	2233
4171	74	2234
4171	74	2235
4171	74	2245
4171	74	2246
4171	74	2247
4171	74	2248
4171	74	2249
4171	74	2253
4171	74	2254
4171	74	2256
4171	74	2257
4171	74	2262
4171	74	2263
4171	74	2266
4171	74	2267
4171	74	2269
4171	74	2270
4171	74	2290
4171	74	2291
4171	74	2292
4171	74	2293
4171	74	2294
4171	74	2295
4171	74	2301
4171	74	2302
4171	74	2303
4171	74	2304
4171	74	2305
4171	74	2306
4171	74	2307
4171	74	2308
4171	74	2309
4171	74	2310
4171	74	2313
4171	74	2314
4171	74	2319
4171	74	2320
4171	74	2325
4171	74	2326
4171	74	2327
4171	74	2329
4171	74	2330
4171	74	2332
4171	74	2334

Anlage 3 - Flurstücke vollständig in Gebietszone III

Gemarkung	Flur	Flurstück
4171	74	2336
4171	74	2338
4171	74	2351
4171	74	2358
4171	74	2361
4171	74	2362
4171	74	2368
4171	74	2369
4171	74	2370
4171	74	2372
4171	74	2381
4171	74	2382
4171	74	2383
4171	74	2384
4171	74	2385
4171	74	2387
4171	74	2388
4171	74	2390
4171	74	2396
4171	74	2400
4171	74	2401
4171	74	2402
4171	74	2403
4171	74	2404
4171	74	2405
4171	74	2409
4171	74	2410
4171	74	2412
4171	74	2413
4171	75	453
4171	75	454
4171	75	605
4171	75	607
4171	75	696
4171	75	697
4171	75	707
4171	78	145
4171	78	160
4171	78	163
4171	78	165
4171	78	170
4171	78	190
4171	78	191
4171	78	204
4171	78	206
4171	78	209
4171	78	212
4171	78	220
4171	78	221
4171	78	227
4171	78	238
4171	78	244
4171	78	245
4171	78	267
4171	78	279

Gemarkung	Flur	Flurstück
4171	78	282
4171	78	283
4171	78	297
4171	78	298
4171	78	299
4171	78	300
4171	78	304
4171	78	312
4171	78	341
4171	78	343
4171	78	348
4171	78	352
4171	78	362
4171	78	368
4171	78	392
4171	78	394
4171	78	396
4171	78	398
4171	78	400
4171	78	402
4171	78	405
4171	78	408
4171	78	409
4171	78	411
4171	78	413
4171	78	415
4171	78	417
4171	78	418
4171	78	419
4171	78	420
4171	78	424
4171	78	425
4171	78	428
4171	78	429
4171	78	430
4171	78	432
4171	78	433
4171	78	434
4171	78	435
4171	78	436
4171	78	437
4171	78	442
4171	78	443
4171	78	447
4171	78	448
4171	78	450
4171	78	451
4171	78	452
4171	78	453
4171	78	456
4171	78	457
4171	78	458
4171	78	460
4171	78	461
4171	78	462

Gemarkung	Flur	Flurstück
4171	78	463
4171	78	464
4171	78	465
4171	78	468
4171	78	471
4171	78	472
4171	78	473
4171	78	474
4171	78	480
4171	78	484
4171	78	489
4171	78	490
4171	78	491
4171	78	493
4171	78	494
4171	78	497
4171	78	498
4171	78	499
4171	78	500
4171	78	501
4171	78	502
4171	78	503
4171	78	504
4171	78	505
4171	78	506
4171	78	507
4171	78	508
4171	78	509
4171	78	514
4171	78	515
4171	78	525
4171	78	526
4171	78	527
4171	78	528
4171	78	531
4171	78	532
4171	78	535
4171	78	536
4171	78	537
4171	78	539
4171	78	542
4171	78	543
4171	78	544
4171	78	545
4171	78	547
4171	78	548
4171	78	549
4171	78	550
4171	78	555
4171	78	556
4171	78	558
4171	78	559
4171	78	562
4171	78	563
4171	78	564

Anlage 3 - Flurstücke vollständig in Gebietszone III

Gemarkung	Flur	Flurstück
4171	78	565
4171	78	568
4171	78	569
4171	78	572
4171	78	573
4171	78	580
4171	78	581
4172	1	238
4172	1	239
4172	1	280
4172	1	281
4172	1	282
4172	1	283
4172	1	284
4172	1	285
4172	1	291
4172	1	300
4172	1	304
4172	1	337
4172	1	339
4172	1	340
4172	1	341
4172	1	342
4172	1	343
4172	1	378
4172	1	381
4172	1	386
4172	1	393
4172	1	415
4172	1	416
4172	1	418
4172	1	420
4172	1	422
4172	1	423
4172	1	426
4172	1	451
4172	1	452
4172	1	453
4172	1	454
4172	1	455
4172	1	456
4172	1	457
4172	1	458
4172	1	459
4172	1	460
4172	1	461
4172	1	462
4172	1	463
4172	1	464
4172	1	465
4172	1	466
4172	1	467
4172	1	468
4172	1	469
4172	1	470

Gemarkung	Flur	Flurstück
4172	1	471
4172	1	472
4172	1	475
4172	1	476
4172	1	477
4172	1	479
4172	1	480
4172	1	481
4172	1	482
4172	1	483
4172	1	484
4172	1	486
4172	1	487
4172	1	488
4172	1	490
4172	1	498
4172	1	500
4172	1	501
4172	1	506
4172	1	508
4172	1	510
4172	1	516
4172	1	517
4172	1	518
4172	1	519
4172	1	520
4172	1	521
4172	1	524
4172	1	526
4172	1	527
4172	1	528
4172	1	529
4172	1	530
4172	1	531
4172	1	532
4172	1	533
4172	1	534
4172	1	535
4172	1	536
4172	1	537
4172	1	538
4172	1	539
4172	1	542
4172	1	543
4172	1	544
4172	1	545
4172	1	546
4172	1	547
4172	1	548
4172	1	550
4172	1	553
4172	1	554
4172	1	555
4172	1	556
4172	1	557

Gemarkung	Flur	Flurstück
4172	1	558
4172	1	559
4172	1	560
4172	1	562
4172	1	564
4172	1	565
4172	1	566
4172	1	567
4172	1	568
4172	1	569
4172	1	570
4172	1	578
4172	1	585
4172	1	586
4172	1	594
4172	1	598
4172	1	607
4172	1	608
4172	1	609
4172	1	614
4172	1	615
4172	1	616
4172	1	617
4172	1	619
4172	1	621
4172	1	622
4172	1	623
4172	1	624
4172	1	625
4172	1	626
4172	1	627
4172	1	628
4172	1	629
4172	1	630
4172	1	631
4172	1	633
4172	1	634
4172	1	635
4172	1	636
4172	1	637
4172	1	638
4172	1	639
4172	1	644
4172	1	646
4172	1	647
4172	1	648
4172	1	649
4172	1	651
4172	1	657
4172	1	661
4172	1	662
4172	1	664
4172	1	665
4172	1	670
4172	1	693

Anlage 3 - Flurstücke vollständig in Gebietszone III

Gemarkung	Flur	Flurstück
4172	1	694
4172	1	695
4172	1	696
4172	1	697
4172	1	700
4172	1	701
4172	1	705
4172	1	706
4172	1	708
4172	1	709
4172	1	713
4172	1	715
4172	1	716
4172	1	717
4172	1	718
4172	1	719
4172	1	725
4172	1	726
4172	1	727
4172	1	729
4172	1	734
4172	1	736
4172	1	738
4172	1	739
4172	1	741
4172	1	742
4172	1	747
4172	1	750
4172	1	751
4172	1	752
4172	1	753
4172	1	754
4172	1	755
4172	1	756
4172	1	757
4172	1	758
4172	1	759
4172	1	762
4172	1	766
4172	1	767
4172	1	770
4172	1	771
4172	1	772
4172	1	773
4172	1	774
4172	1	775
4172	1	776
4172	1	777
4172	1	778
4172	1	779
4172	1	780
4172	1	781
4172	1	783
4172	1	785
4172	1	788

Gemarkung	Flur	Flurstück
4172	1	790
4172	1	792
4172	1	794
4172	1	796
4172	1	797
4172	1	798
4172	1	800
4172	1	801
4172	1	804
4172	1	805
4172	1	807
4172	1	809
4172	1	810
4172	1	811
4172	1	812
4172	1	813
4172	1	814
4172	1	815
4172	1	816
4172	1	817
4172	1	818
4172	1	819
4172	1	820
4172	1	823
4172	1	824
4172	1	825
4172	1	826
4172	1	827
4172	1	828
4172	1	829
4172	1	831
4172	1	838
4172	1	843
4172	1	844
4172	1	845
4172	1	846
4172	1	847
4172	1	853
4172	1	855
4172	1	856
4172	1	857
4172	1	862
4172	1	866
4172	1	867
4172	1	869
4172	1	871
4172	1	872
4172	1	873
4172	1	874
4172	1	875
4172	1	876
4172	1	877
4172	1	878
4172	1	879
4172	1	880

Gemarkung	Flur	Flurstück
4172	1	881
4172	1	882
4172	1	885
4172	1	886
4172	1	887
4172	1	888
4172	1	889
4172	1	890
4172	1	891
4172	1	892
4172	1	899
4172	1	901
4172	1	902
4172	1	903
4172	1	904
4172	1	905
4172	1	906
4172	1	907
4172	1	908
4172	1	909
4172	1	910
4172	1	911
4172	1	912
4172	1	913
4172	1	914
4172	1	915
4172	1	916
4172	1	917
4172	1	919
4172	2	2
4172	2	3
4172	2	4
4172	2	5
4172	2	6
4172	2	7
4172	2	8
4172	2	9
4172	2	10
4172	2	11
4172	2	30
4172	2	31
4172	2	33
4172	2	36
4172	2	51
4172	2	78
4172	2	113
4172	2	114
4172	2	115
4172	2	120
4172	2	128
4172	2	137
4172	2	143
4172	2	144
4172	2	145
4172	2	148

Anlage 3 - Flurstücke vollständig in Gebietszone III

Gemarkung	Flur	Flurstück
4172	2	149
4172	2	154
4172	2	155
4172	2	158
4172	2	159
4172	2	160
4172	2	161
4172	2	162
4172	2	163
4172	2	164
4172	2	165
4172	2	166
4172	2	167
4172	2	171
4172	2	172
4172	2	173
4172	2	174
4172	2	175
4172	2	176
4172	2	177
4172	2	178
4172	2	180
4172	2	181
4172	2	182
4172	2	188
4172	2	189
4172	2	190
4172	2	191
4172	2	192
4172	2	193
4172	2	194
4172	2	195
4172	2	214
4172	2	228
4172	2	229
4172	2	233
4172	2	237
4172	2	258
4172	2	284
4172	2	286
4172	2	289
4172	2	290
4172	2	291
4172	2	293
4172	2	307
4172	2	313
4172	2	318
4172	2	327
4172	2	333
4172	2	336
4172	2	343
4172	2	346
4172	2	347
4172	2	348
4172	2	349

Gemarkung	Flur	Flurstück
4172	2	356
4172	2	357
4172	2	400
4172	2	422
4172	2	423
4172	2	427
4172	2	437
4172	2	438
4172	2	439
4172	2	445
4172	2	446
4172	2	450
4172	2	454
4172	2	456
4172	2	459
4172	2	464
4172	2	468
4172	2	474
4172	2	475
4172	2	497
4172	2	500
4172	2	506
4172	2	508
4172	2	509
4172	2	510
4172	2	512
4172	2	513
4172	2	514
4172	2	520
4172	2	526
4172	2	528
4172	2	537
4172	2	538
4172	2	542
4172	2	548
4172	2	549
4172	2	551
4172	2	552
4172	2	556
4172	2	560
4172	2	563
4172	2	564
4172	2	571
4172	2	572
4172	2	573
4172	2	574
4172	2	577
4172	2	585
4172	2	587
4172	2	590
4172	2	594
4172	2	595
4172	2	597
4172	2	598
4172	2	599

Gemarkung	Flur	Flurstück
4172	2	600
4172	2	601
4172	2	602
4172	2	607
4172	2	609
4172	2	610
4172	2	613
4172	2	615
4172	2	618
4172	2	619
4172	2	620
4172	2	621
4172	2	624
4172	2	625
4172	2	626
4172	2	627
4172	2	629
4172	2	631
4172	2	635
4172	2	636
4172	2	641
4172	2	644
4172	2	645
4172	2	653
4172	2	657
4172	2	658
4172	2	659
4172	2	661
4172	2	662
4172	2	663
4172	2	664
4172	2	665
4172	2	666
4172	2	668
4172	2	670
4172	2	671
4172	2	674
4172	2	676
4172	2	677
4172	2	678
4172	2	679
4172	2	680
4172	2	681
4172	2	682
4172	2	683
4172	2	684
4172	2	685
4172	2	686
4172	2	687
4172	2	688
4172	2	689
4172	2	690
4172	2	691
4172	2	692
4172	2	694

Anlage 3 - Flurstücke vollständig in Gebietszone III

Gemarkung	Flur	Flurstück
4172	2	695
4172	2	696
4172	2	697
4172	2	698
4172	2	699
4172	2	700
4172	2	701
4172	2	706
4172	2	708
4172	2	709
4172	2	710
4172	2	711
4172	2	712
4172	2	713
4172	2	714
4172	2	715
4172	2	716
4172	2	717
4172	2	719
4172	2	722
4172	2	723
4172	2	726
4172	2	729
4172	2	730
4172	2	731
4172	2	733
4172	2	734
4172	2	735
4172	2	736
4172	2	737
4172	2	738
4172	2	739
4172	2	740
4172	2	741
4172	2	743
4172	2	747
4172	2	748
4172	2	749
4172	2	750
4172	2	752
4172	2	753
4172	2	755
4172	2	756
4172	2	757
4172	2	758
4172	2	759
4172	2	760
4172	2	761
4172	2	762
4172	2	763
4172	2	764
4172	2	765
4172	2	766
4172	2	767
4172	2	770

Gemarkung	Flur	Flurstück
4172	2	772
4172	2	773
4172	2	774
4172	2	776
4172	2	777
4172	2	779
4172	2	780
4172	2	782
4172	2	785
4172	2	786
4172	2	787
4172	2	788
4172	2	789
4172	2	790
4172	2	791
4172	2	792
4172	2	793
4172	2	794
4172	2	795
4172	2	796
4172	2	797
4172	2	798
4172	2	801
4172	2	802
4172	2	803
4172	2	805
4172	2	806
4172	2	807
4172	2	808
4172	2	811
4172	2	814
4172	2	815
4172	2	816
4172	2	817
4172	2	818
4172	2	819
4172	2	820
4172	2	821
4172	2	822
4172	2	823
4172	2	824
4172	2	825
4172	2	826
4172	2	827
4172	2	828
4172	2	829
4172	2	830
4172	2	832
4172	2	833
4172	3	5
4172	3	6
4172	3	13
4172	3	15
4172	3	21
4172	3	25

Gemarkung	Flur	Flurstück
4172	3	26
4172	3	29
4172	3	30
4172	3	31
4172	3	46
4172	3	47
4172	3	48
4172	3	49
4172	3	57
4172	3	58
4172	3	59
4172	3	60
4172	3	65
4172	3	66
4172	3	67
4172	3	68
4172	3	69
4172	3	70
4172	3	71
4172	3	72
4172	3	73
4172	3	75
4172	3	78
4172	3	79
4172	3	80
4172	3	81
4172	3	82
4172	3	92
4172	3	93
4172	3	94
4172	3	95
4172	3	96
4172	3	97
4172	3	98
4172	3	99
4172	3	100
4172	3	101
4172	3	102
4172	3	103
4172	3	104
4172	3	105
4172	3	106
4172	3	107
4172	3	108
4172	3	109
4172	3	110
4172	3	111
4172	3	112
4172	3	113
4172	3	114
4172	3	115
4172	3	116
4172	3	117
4172	3	118
4172	3	120

Anlage 3 - Flurstücke vollständig in Gebietszone III

Gemarkung	Flur	Flurstück
4172	3	128
4172	3	131
4172	3	133
4172	3	134
4172	3	135
4172	3	149
4172	3	152
4172	3	153
4172	3	155
4172	3	157
4172	3	158
4172	3	161
4172	3	166
4172	3	168
4172	3	170
4172	3	174
4172	3	182
4172	3	183
4172	3	184
4172	3	185
4172	3	186
4172	3	187
4172	3	188
4172	3	189
4172	3	190
4172	3	191
4172	3	192
4172	3	193
4172	3	194
4172	3	197
4172	3	198
4172	3	200
4172	3	203
4172	3	204
4172	3	217
4172	3	224
4172	3	225
4172	3	226
4172	3	229
4172	3	231
4172	3	236
4172	3	243
4172	3	248
4172	3	249
4172	3	250
4172	3	252
4172	3	253
4172	3	254
4172	3	255
4172	3	266
4172	3	267
4172	3	274
4172	3	275
4172	3	281
4172	3	293

Gemarkung	Flur	Flurstück
4172	3	294
4172	3	295
4172	3	296
4172	3	297
4172	3	302
4172	3	303
4172	3	306
4172	3	307
4172	3	308
4172	3	309
4172	3	310
4172	3	311
4172	3	331
4172	3	337
4172	3	338
4172	3	339
4172	3	350
4172	3	353
4172	3	357
4172	3	359
4172	3	360
4172	3	364
4172	3	366
4172	3	367
4172	3	368
4172	3	369
4172	3	380
4172	3	381
4172	3	382
4172	3	385
4172	3	386
4172	3	390
4172	3	391
4172	3	392
4172	3	394
4172	3	398
4172	3	399
4172	3	402
4172	3	404
4172	3	405
4172	3	408
4172	3	413
4172	3	414
4172	3	415
4172	3	416
4172	3	417
4172	3	418
4172	3	419
4172	3	420
4172	3	423
4172	3	424
4172	3	427
4172	3	430
4172	3	431
4172	3	434

Gemarkung	Flur	Flurstück
4172	3	435
4172	3	436
4172	3	438
4172	3	439
4172	3	440
4172	3	441
4172	3	442
4172	3	443
4172	3	444
4172	3	445
4172	3	446
4172	3	447
4172	3	449
4172	3	450
4172	3	453
4172	3	455
4172	3	457
4172	3	458
4172	3	459
4172	3	460
4172	3	461
4172	3	462
4172	3	463
4172	3	464
4172	3	465
4172	3	466
4172	3	469
4172	3	472
4172	3	473
4172	3	480
4172	3	484
4172	3	486
4172	3	488
4172	3	492
4172	3	493
4172	3	494
4172	3	495
4172	3	496
4172	3	497
4172	3	498
4172	3	499
4172	3	500
4172	3	501
4172	3	502
4172	3	503
4172	3	504
4172	3	506
4172	3	507
4172	3	508
4172	3	509
4172	3	510
4172	3	511
4172	3	512
4172	3	513
4172	3	514

Anlage 3 - Flurstücke vollständig in Gebietszone III

Gemarkung	Flur	Flurstück
4172	3	515
4172	3	516
4172	3	517
4172	3	519
4172	3	520
4172	3	521
4172	3	523
4172	3	525
4172	3	526
4172	3	527
4172	3	528
4172	3	529
4172	3	530
4172	3	533
4172	3	536
4172	3	537
4172	3	540
4172	3	541
4172	3	542
4172	3	547
4172	3	549
4172	3	550
4172	3	559
4172	3	568
4172	3	571
4172	3	572
4172	3	574
4172	3	578
4172	3	579
4172	3	583
4172	3	584
4172	3	585
4172	3	586
4172	3	588
4172	3	589
4172	3	590
4172	3	591
4172	3	592
4172	3	597
4172	3	598
4172	3	599
4172	3	601
4172	3	602
4172	3	603
4172	3	604
4172	3	605
4172	3	607
4172	3	608
4172	3	610
4172	3	611
4172	3	612
4172	3	613
4172	3	614
4172	3	616
4172	3	617

Gemarkung	Flur	Flurstück
4172	3	618
4172	3	619
4172	3	620
4172	3	621
4172	3	622
4172	3	623
4172	3	624
4172	3	625
4172	3	626
4172	3	627
4172	3	628
4172	3	629
4172	3	630
4172	3	631
4172	3	632
4172	3	633
4172	3	634
4172	3	635
4172	3	636
4172	3	637
4172	3	638
4172	3	639
4172	3	640
4172	3	641
4172	3	642
4172	3	643
4172	3	644
4172	3	645
4172	3	646
4172	3	647
4172	3	648
4172	3	649
4172	3	650
4172	3	651
4172	3	652
4172	3	653
4172	3	654
4172	3	655
4172	3	656
4172	3	657
4172	3	658
4172	3	659
4172	3	660
4172	3	661
4172	3	662
4172	3	663
4172	3	665
4172	3	666
4172	3	667
4172	3	668
4172	4	1
4172	4	2
4172	4	3
4172	4	5
4172	4	6

Gemarkung	Flur	Flurstück
4172	4	7
4172	4	8
4172	4	9
4172	4	10
4172	4	11
4172	4	12
4172	4	13
4172	4	14
4172	4	15
4172	4	16
4172	4	17
4172	4	18
4172	4	19
4172	4	20
4172	4	21
4172	4	22
4172	4	23
4172	4	24
4172	4	25
4172	4	26
4172	4	28
4172	4	29
4172	4	30
4172	4	33
4172	4	34
4172	4	41
4172	4	42
4172	4	44
4172	4	46
4172	4	49
4172	4	50
4172	4	52
4172	4	53
4172	4	54
4172	4	55
4172	4	56
4172	4	61
4172	4	62
4172	4	63
4172	4	64
4172	4	65
4172	4	66
4172	4	67
4172	4	68
4172	4	107
4172	4	108
4172	4	109
4172	4	110
4172	4	111
4172	4	112
4172	4	114
4172	4	117
4172	4	122
4172	4	129
4172	4	133

Anlage 3 - Flurstücke vollständig in Gebietszone III

Gemarkung	Flur	Flurstück
4172	4	134
4172	4	135
4172	4	136
4172	4	137
4172	4	152
4172	4	154
4172	4	155
4172	4	156
4172	4	159
4172	4	160
4172	4	161
4172	4	162
4172	4	163
4172	4	164
4172	4	165
4172	4	166
4172	4	167
4172	4	168
4172	4	171
4172	4	172
4172	4	173
4172	4	174
4172	4	175
4172	4	176
4172	4	177
4172	4	183
4172	4	184
4172	4	190
4172	4	191
4172	4	192
4172	4	197
4172	4	198
4172	4	199
4172	4	200
4172	4	201
4172	4	202
4172	4	203
4172	4	204
4172	4	205
4172	4	206
4172	4	207
4172	4	212
4172	4	220
4172	4	221
4172	4	222
4172	4	228
4172	4	241
4172	4	242
4172	4	243
4172	4	246
4172	4	253
4172	4	254
4172	4	255
4172	4	256
4172	4	257

Gemarkung	Flur	Flurstück
4172	4	258
4172	4	262
4172	4	279
4172	4	281
4172	4	291
4172	4	294
4172	4	295
4172	4	353
4172	4	354
4172	4	381
4172	4	389
4172	4	398
4172	4	409
4172	4	410
4172	4	411
4172	4	412
4172	4	413
4172	4	414
4172	4	416
4172	4	420
4172	4	425
4172	4	426
4172	4	440
4172	4	441
4172	4	442
4172	4	446
4172	4	469
4172	4	471
4172	4	472
4172	4	480
4172	4	481
4172	4	482
4172	4	499
4172	4	500
4172	4	510
4172	4	512
4172	4	513
4172	4	514
4172	4	515
4172	4	516
4172	4	517
4172	4	519
4172	4	520
4172	4	529
4172	4	530
4172	4	531
4172	4	532
4172	4	533
4172	4	534
4172	4	535
4172	4	536
4172	4	537
4172	4	538
4172	4	539
4172	4	540

Gemarkung	Flur	Flurstück
4172	4	541
4172	4	542
4172	4	543
4172	4	544
4172	4	545
4172	4	546
4172	4	547
4172	4	548
4172	4	549
4172	4	550
4172	4	551
4172	4	552
4172	4	553
4172	4	554
4172	4	555
4172	4	556
4172	4	557
4172	4	558
4172	4	559
4172	4	560
4172	4	561
4172	4	562
4172	4	567
4172	4	574
4172	4	575
4172	5	9
4172	5	12
4172	5	13
4172	5	14
4172	5	15
4172	5	16
4172	5	19
4172	5	20
4172	5	21
4172	5	22
4172	5	23
4172	5	24
4172	5	25
4172	5	32
4172	5	33
4172	5	34
4172	5	35
4172	5	38
4172	5	39
4172	5	40
4172	5	42
4172	5	46
4172	5	62
4172	5	66
4172	5	67
4172	5	68
4172	5	71
4172	5	72
4172	5	74
4172	5	78

Anlage 3 - Flurstücke vollständig in Gebietszone III

Gemarkung	Flur	Flurstück
4172	5	88
4172	5	90
4172	5	91
4172	5	92
4172	5	93
4172	5	94
4172	5	95
4172	5	97
4172	5	98
4172	5	99
4172	5	100
4172	5	101
4172	5	102
4172	5	103
4172	5	104
4172	5	105
4172	5	106
4172	5	107
4172	5	108
4172	5	109
4172	5	110
4172	5	117
4172	5	118
4172	5	119
4172	5	120
4172	5	123
4172	5	124
4172	5	127
4172	5	128
4172	5	129
4172	5	130
4172	5	131
4172	5	132
4172	5	133
4172	5	134
4172	5	136
4172	5	137
4172	5	138
4172	5	139
4172	5	140
4172	5	141
4172	5	142
4172	5	143
4172	5	144
4172	5	145
4172	5	146
4172	5	147
4172	5	148
4172	5	149
4172	5	150
4172	5	151
4172	5	152
4172	5	153
4172	5	154
4172	5	155

Gemarkung	Flur	Flurstück
4172	5	156
4172	5	157
4172	5	158
4172	5	160
4172	5	161
4172	5	162
4172	5	163
4172	5	164
4172	5	165
4172	5	166
4172	5	167
4172	5	168
4172	5	169
4172	5	170
4172	5	171
4172	5	172
4172	5	173
4172	5	174
4172	5	177
4172	5	178
4172	5	179
4172	5	180
4172	5	183
4172	5	184
4172	5	185
4172	5	187
4172	5	189
4172	5	190
4172	5	193
4172	5	194
4172	5	195
4172	5	196
4172	5	197
4172	5	208
4172	5	213
4172	5	218
4172	5	219
4172	5	229
4172	5	230
4172	5	234
4172	5	235
4172	5	248
4172	5	249
4172	5	250
4172	5	251
4172	5	252
4172	5	253
4172	5	259
4172	5	260
4172	5	261
4172	5	264
4172	5	270
4172	5	271
4172	5	272
4172	5	273

Gemarkung	Flur	Flurstück
4172	5	274
4172	5	276
4172	5	281
4172	5	284
4172	5	286
4172	5	292
4172	5	293
4172	5	294
4172	5	295
4172	5	296
4172	5	297
4172	5	298
4172	5	299
4172	5	300
4172	5	301
4172	5	302
4172	5	303
4172	5	304
4172	5	305
4172	5	306
4172	5	307
4172	5	308
4172	5	309
4172	5	310
4172	5	311
4172	5	312
4172	5	313
4172	5	314
4172	5	315
4172	5	316
4172	5	317
4172	5	318
4172	5	319
4172	5	320
4172	5	321
4172	5	322
4172	5	323
4172	5	324
4172	5	325
4172	5	327
4172	5	328
4172	7	316
4172	7	585
4172	7	604
4172	7	665
4172	7	675
4172	7	848
4172	7	969
4172	7	973
4172	7	974
4172	7	978
4172	7	999
4172	7	1014
4172	7	1032
4172	7	1044

Anlage 3 - Flurstücke vollständig in Gebietszone III

Gemarkung	Flur	Flurstück
4172	7	1045
4172	7	1105
4172	7	1197
4172	7	1203
4172	7	1206
4172	7	1210
4172	8	3
4172	8	6
4172	8	18
4172	8	25
4172	8	26
4172	8	27
4172	8	167
4172	8	168
4172	8	169
4172	8	170
4172	8	171
4172	8	172
4172	8	173
4172	8	175
4172	8	176
4172	8	177
4172	8	178
4172	8	179
4172	8	180
4172	8	182
4172	8	183
4172	8	184
4172	8	185
4172	8	186
4172	8	193
4172	8	331
4172	8	332
4172	8	356
4172	8	379
4172	8	380
4172	8	381
4172	8	411
4172	8	412
4172	8	413
4172	8	440
4172	8	444
4172	8	457
4172	8	461
4172	8	485
4172	8	486
4172	8	504
4172	8	516
4172	8	527
4172	8	544
4172	8	548
4172	8	552
4172	8	553
4172	8	555
4172	8	556

Gemarkung	Flur	Flurstück
4172	8	569
4172	8	570
4172	8	593
4172	8	698
4172	8	718
4172	8	719
4172	8	727
4172	8	728
4172	8	729
4172	9	224
4172	9	233
4172	9	234
4172	9	240
4172	9	241
4172	9	242
4172	9	245
4172	9	256
4172	9	260
4172	9	261
4172	9	266
4172	9	272
4172	9	273
4172	9	280
4172	9	289
4172	9	294
4172	9	295
4172	9	296
4172	9	301
4172	9	306
4172	9	310
4172	9	318
4172	9	320
4172	9	321
4172	9	328
4172	9	331
4172	9	351
4172	9	352
4172	9	353
4172	9	354
4172	9	355
4172	9	356
4172	9	358
4172	9	359
4172	9	363
4172	9	364
4172	9	365
4172	9	366
4172	9	367
4172	9	368
4172	9	369
4172	9	371
4172	9	373
4172	9	375
4172	9	376
4172	9	378

Gemarkung	Flur	Flurstück
4172	9	381
4172	9	383
4172	9	387
4172	9	390
4172	9	391
4172	9	397
4172	9	398
4172	9	399
4172	9	400
4172	9	401
4172	9	402
4172	9	403
4172	9	404
4172	9	405
4172	9	406
4172	9	408
4172	9	409
4172	9	410
4172	9	411
4172	9	412
4172	9	413
4172	9	414
4172	9	416
4172	9	417
4172	9	420
4172	9	421
4172	9	422
4172	9	423
4172	9	424
4172	9	425
4172	9	426
4172	9	427
4172	9	428
4172	9	429
4172	9	430
4172	9	431
4172	9	432
4172	9	433
4172	9	434
4172	9	435
4172	9	436
4172	9	437
4172	9	438
4172	9	439
4172	9	440
4172	9	441
4172	9	442
4172	9	443
4172	9	444
4172	9	445
4172	9	446
4172	9	447
4172	9	449
4172	9	450
4172	9	451

Anlage 3 - Flurstücke vollständig in Gebietszone III

Gemarkung	Flur	Flurstück
4172	9	454
4172	9	455
4172	9	457
4172	9	458
4172	9	459
4172	9	460
4172	9	461
4172	9	462
4172	9	463
4172	9	464
4172	9	465
4172	9	466
4172	9	468
4172	9	469
4172	9	470
4172	9	471
4172	9	472
4172	9	473
4172	9	475
4172	9	476
4172	9	478
4172	9	479
4172	9	480
4172	9	482
4172	9	483
4172	9	484
4172	9	485
4172	9	486
4172	9	487
4172	9	488
4172	9	489
4172	9	490
4172	9	491
4172	10	8
4172	10	9
4172	10	10
4172	10	11
4172	10	15
4172	10	16
4172	10	17
4172	10	24
4172	10	51
4172	10	58
4172	10	59
4172	10	60
4172	10	61
4172	10	64
4172	10	68
4172	10	69
4172	10	78
4172	10	79
4172	10	80
4172	10	83
4172	10	84
4172	10	86

Gemarkung	Flur	Flurstück
4172	10	88
4172	10	89
4172	10	90
4172	10	91
4172	10	92
4172	10	93
4172	10	104
4172	10	105
4172	10	107
4172	10	109
4172	10	110
4172	10	112
4172	10	113
4172	10	116
4172	10	117
4172	10	119
4172	10	120
4172	10	122
4172	10	123
4172	10	124
4172	10	127
4172	10	130
4172	10	132
4172	10	133
4172	10	135
4172	10	138
4172	10	139
4172	10	141
4172	10	142
4172	10	144
4172	10	147
4172	10	149
4172	10	155
4172	10	157
4172	10	158
4172	10	160
4172	10	161
4172	10	164
4172	10	165
4172	10	168
4172	10	169
4172	10	171
4172	10	172
4172	10	173
4172	10	174
4172	10	175
4172	10	176
4172	10	178
4172	10	179
4172	10	180
4172	10	183
4172	10	184
4172	10	186
4172	10	188
4172	10	189

Gemarkung	Flur	Flurstück
4172	10	190
4172	10	191
4172	10	193
4172	10	194
4172	10	195
4172	10	196
4172	10	199
4172	10	200
4172	10	201
4172	10	202
4172	10	203
4172	10	204
4172	10	206
4172	10	207
4172	10	208
4172	10	209
4172	10	210
4172	10	211
4172	10	212
4172	10	213
4172	10	214
4172	10	215
4172	10	216
4172	10	217
4172	11	8
4172	11	15
4172	11	22
4172	11	76
4172	11	90
4172	11	99
4172	11	100
4172	11	179
4172	11	264
4172	11	265
4172	11	266
4172	11	267
4172	11	268
4172	11	269
4172	11	270
4172	11	271
4172	11	281
4172	11	282
4172	11	283
4172	11	284
4172	11	285
4172	11	286
4172	11	287
4172	11	288
4172	11	289
4172	11	299
4172	11	300
4172	11	302
4172	11	316
4172	11	345
4172	11	346

Anlage 3 - Flurstücke vollständig in Gebietszone III

Gemarkung	Flur	Flurstück
4172	11	347
4172	11	381
4172	11	382
4172	11	383
4172	11	384
4172	11	385
4172	11	386
4172	11	387
4172	11	388
4172	11	389
4172	11	393
4172	11	394
4172	11	395
4172	11	396
4172	11	397
4172	11	398
4172	11	401
4172	11	402
4172	11	403
4172	11	412
4172	11	419
4172	11	459
4172	11	473
4172	11	480
4172	11	482
4172	11	500
4172	11	502
4172	11	503
4172	11	505
4172	11	530
4172	11	558
4172	11	559
4172	11	577
4172	11	578
4172	11	583
4172	11	602
4172	11	604
4172	11	664
4172	11	665
4172	11	671
4172	11	672
4172	11	697
4172	11	699
4172	11	710
4172	11	711
4172	11	716
4172	11	724
4172	11	725
4172	11	726
4172	11	727
4172	11	728
4172	11	729
4172	11	733
4172	11	734
4172	11	780

Gemarkung	Flur	Flurstück
4172	11	781
4172	11	813
4172	11	814
4172	11	816
4172	11	822
4172	11	851
4172	11	856
4172	11	857
4172	11	864
4172	11	865
4172	11	866
4172	11	867
4172	11	874
4172	11	875
4172	11	876
4172	11	877
4172	11	879
4172	11	881
4172	11	882
4172	11	884
4172	11	885
4172	11	886
4172	11	887
4172	11	888
4172	11	889
4172	11	890
4172	11	891
4172	11	892
4172	11	893
4172	11	894
4172	11	895
4172	11	896
4172	11	897
4172	11	898
4172	11	899
4172	11	900
4172	11	901
4172	11	902
4172	11	903
4172	11	904
4172	11	910
4172	11	911
4172	11	914
4172	11	926
4172	11	927
4172	11	928
4172	11	929
4172	11	931
4172	11	934
4172	11	935
4172	11	937
4172	11	938
4172	11	939
4172	11	940
4172	11	942

Gemarkung	Flur	Flurstück
4172	11	943
4172	11	949
4172	11	950
4172	11	951
4172	11	952
4172	11	953
4172	11	957
4172	11	974
4172	11	975
4172	11	1006
4172	11	1008
4172	11	1046
4172	11	1061
4172	11	1062
4172	11	1063
4172	11	1064
4172	11	1065
4172	11	1068
4172	11	1069
4172	11	1070
4172	11	1071
4172	11	1072
4172	11	1083
4172	11	1086
4172	11	1108
4172	11	1114
4172	11	1144
4172	11	1153
4172	11	1154
4172	11	1157
4172	11	1182
4172	11	1183
4172	11	1189
4172	11	1229
4172	11	1241
4172	11	1248
4172	11	1250
4172	11	1251
4172	11	1263
4172	11	1264
4172	11	1275
4172	11	1300
4172	11	1302
4172	11	1308
4172	11	1310
4172	11	1314
4172	11	1315
4172	11	1326
4172	11	1331
4172	11	1332
4172	11	1333
4172	11	1335
4172	11	1338
4172	11	1340
4172	11	1381

Anlage 3 - Flurstücke vollständig in Gebietszone III

Gemarkung	Flur	Flurstück
4172	11	1382
4172	11	1383
4172	11	1384
4172	11	1385
4172	11	1387
4172	11	1388
4172	11	1389
4172	11	1390
4172	11	1391
4172	11	1399
4172	11	1405
4172	11	1406
4172	11	1413
4172	11	1414
4172	11	1419
4172	11	1430
4172	11	1435
4172	11	1436
4172	11	1445
4172	11	1446
4172	11	1447
4172	11	1450
4172	11	1456
4172	11	1457
4172	11	1463
4172	12	3
4172	12	4
4172	12	5
4172	12	6
4172	12	11
4172	12	13
4172	12	14
4172	12	15
4172	12	16
4172	12	17
4172	12	18
4172	12	19
4172	12	20
4172	12	21
4172	12	22
4172	12	23
4172	12	24
4172	12	25
4172	12	26
4172	12	27
4172	12	28
4172	12	29
4172	12	32
4172	12	33
4172	12	36
4172	12	37
4172	12	38
4172	12	39
4172	12	40
4172	12	41

Gemarkung	Flur	Flurstück
4172	12	46
4172	12	47
4172	12	48
4172	12	49
4172	12	51
4172	12	52
4172	12	54
4172	12	55
4172	12	56
4172	12	57
4172	12	58
4172	12	59
4172	12	60
4172	12	61
4172	12	65
4172	12	66
4172	12	67
4172	12	68
4172	12	69
4172	12	70
4172	12	72
4172	12	73
4172	12	77
4172	12	78
4172	12	79
4172	12	80
4172	12	81
4172	12	82
4172	12	83
4172	12	84
4172	12	85
4172	12	93
4172	12	94
4172	12	96
4172	12	97
4172	12	98
4172	12	101
4172	12	103
4172	12	105
4172	12	107
4172	12	108
4172	12	109
4172	12	125
4172	12	126
4172	12	127
4172	12	128
4172	12	129
4172	12	130
4172	12	131
4172	12	132
4172	12	133
4172	12	135
4172	12	136
4172	12	137
4172	12	150

Gemarkung	Flur	Flurstück
4172	12	169
4172	12	170
4172	12	177
4172	12	178
4172	12	179
4172	12	180
4172	12	181
4172	12	182
4172	12	183
4172	12	184
4172	12	190
4172	12	193
4172	12	194
4172	12	205
4172	12	206
4172	12	211
4172	12	212
4172	12	220
4172	12	223
4172	12	224
4172	12	225
4172	12	226
4172	12	227
4172	12	228
4172	12	229
4172	12	239
4172	12	247
4172	12	248
4172	12	250
4172	12	252
4172	12	253
4172	12	258
4172	12	259
4172	12	262
4172	12	263
4172	12	266
4172	12	267
4172	12	274
4172	12	275
4172	12	276
4172	12	277
4172	12	278
4172	12	279
4172	12	280
4172	12	286
4172	12	287
4172	12	288
4172	12	296
4172	12	302
4172	12	303
4172	12	308
4172	12	309
4172	12	317
4172	12	323
4172	12	324

Anlage 3 - Flurstücke vollständig in Gebietszone III

Gemarkung	Flur	Flurstück
4172	12	325
4172	12	326
4172	12	330
4172	12	336
4172	12	337
4172	12	338
4172	12	339
4172	12	340
4172	12	346
4172	12	348
4172	12	349
4172	12	350
4172	12	356
4172	12	358
4172	12	359
4172	12	362
4172	12	364
4172	12	368
4172	12	369
4172	12	370
4172	12	373
4172	12	374
4172	12	375
4172	12	376
4172	12	377
4172	12	380
4172	12	381
4172	12	384
4172	12	385
4172	12	389
4172	12	390
4172	12	391
4172	12	394
4172	12	403
4172	12	408
4172	12	409
4172	12	416
4172	12	417
4172	12	425
4172	12	426
4172	12	431
4172	12	432
4172	12	433
4172	12	434
4172	12	435
4172	12	436
4172	12	437
4172	12	438
4172	12	439
4172	12	441
4172	12	442
4172	12	443
4172	12	444
4172	12	445
4172	12	449

Gemarkung	Flur	Flurstück
4172	12	450
4172	12	452
4172	12	456
4172	12	457
4172	12	458
4172	12	459
4172	12	469
4172	12	470
4172	12	472
4172	12	473
4172	12	478
4172	12	479
4172	12	480
4172	12	481
4172	12	482
4172	12	483
4172	12	484
4172	12	485
4172	12	486
4172	12	487
4172	12	488
4172	12	489
4172	12	490
4172	12	491
4172	12	492
4172	12	493
4172	12	494
4172	12	500
4172	12	511
4172	12	513
4172	12	514
4172	12	515
4172	12	523
4172	12	524
4172	12	525
4172	12	526
4172	12	527
4172	12	528
4172	12	529
4172	12	530
4172	12	531
4172	12	533
4172	12	534
4172	12	535
4172	12	536
4172	12	538
4172	12	539
4172	12	540
4172	12	541
4172	12	542
4172	12	543
4172	12	545
4172	12	546
4172	12	547
4172	12	548

Gemarkung	Flur	Flurstück
4172	12	549
4172	12	550
4172	12	551
4172	12	552
4172	12	553
4172	12	554
4172	12	555
4172	12	557
4172	12	558
4172	12	559
4172	12	560
4172	12	561
4172	12	562
4172	12	563
4172	12	564
4172	12	565
4172	12	567
4172	12	568
4172	12	569
4172	12	572
4172	12	573
4172	12	575
4172	12	580
4172	12	588
4172	12	590
4172	12	592
4172	12	593
4172	12	594
4172	12	595
4172	12	596
4172	12	597
4172	12	600
4172	12	601
4172	12	602
4172	12	603
4172	12	604
4172	12	605
4172	12	606
4172	12	607
4172	12	608
4172	12	609
4172	13	141
4172	13	145
4172	13	149
4172	13	151
4172	13	163
4172	13	165
4172	13	166
4172	13	167
4172	13	168
4172	13	169
4172	13	170
4172	13	171
4172	13	172
4172	13	173

Anlage 3 - Flurstücke vollständig in Gebietszone III

Gemarkung	Flur	Flurstück
4172	13	174
4172	13	175
4172	13	179
4172	13	183
4172	13	184
4172	13	189
4172	13	190
4172	13	191
4172	13	192
4172	13	193
4172	13	194
4172	13	198
4172	13	199
4172	13	200
4172	13	202
4172	13	203
4172	13	204
4172	13	205
4172	13	206
4172	13	207
4172	13	208
4172	13	209
4172	13	210
4172	13	211
4172	13	212
4172	13	213
4172	13	268
4172	13	285
4172	13	287
4172	13	324
4172	13	325
4172	13	328
4172	13	356
4172	13	357
4172	13	358
4172	13	361
4172	13	362
4172	13	373
4172	13	374
4172	13	402
4172	13	403
4172	13	404
4172	13	407
4172	13	410
4172	13	411
4172	13	413
4172	13	414
4172	13	415
4172	13	425
4172	13	433
4172	13	438
4172	13	443
4172	13	444
4172	13	450
4172	13	451

Gemarkung	Flur	Flurstück
4172	13	454
4172	13	462
4172	13	466
4172	13	467
4172	13	468
4172	13	469
4172	13	470
4172	13	471
4172	13	475
4172	13	476
4172	13	477
4172	13	478
4172	13	481
4172	13	482
4172	13	483
4172	13	484
4172	13	486
4172	13	487
4172	13	488
4172	13	489
4172	13	490
4172	13	491
4172	13	492
4172	13	493
4172	13	494
4172	13	505
4172	13	531
4172	13	532
4172	13	533
4172	13	534
4172	13	544
4172	13	545
4172	13	546
4172	13	547
4172	13	556
4172	13	557
4172	13	571
4172	13	572
4172	13	573
4172	13	574
4172	13	575
4172	13	576
4172	13	583
4172	13	584
4172	13	585
4172	13	588
4172	13	589
4172	13	590
4172	13	591
4172	13	592
4172	13	593
4172	13	594
4172	13	595
4172	13	596
4172	13	597

Gemarkung	Flur	Flurstück
4172	13	598
4172	13	599
4172	13	604
4172	13	609
4172	13	610
4172	13	611
4172	13	612
4172	13	615
4172	13	618
4172	13	619
4172	13	621
4172	13	622
4172	13	626
4172	13	627
4172	13	628
4172	13	629
4172	13	630
4172	13	631
4172	13	632
4172	13	633
4172	13	634
4172	13	635
4172	13	636
4172	13	637
4172	13	638
4172	13	639
4172	13	640
4172	13	641
4172	13	642
4172	13	643
4172	13	647
4172	13	651
4172	13	653
4172	13	655
4172	13	656
4172	13	657
4172	13	658
4172	13	659
4172	13	660
4172	13	662
4172	13	663
4172	13	664
4172	13	665
4172	13	666
4172	13	668
4172	13	669
4172	13	670
4172	13	671
4172	13	672
4172	13	673
4172	13	674
4172	13	675
4172	13	676
4172	13	677
4172	13	678

Anlage 3 - Flurstücke vollständig in Gebietszone III

Gemarkung	Flur	Flurstück
4172	13	679
4172	13	680
4172	13	683
4172	13	684
4172	13	685
4172	13	686
4172	13	687
4172	13	688
4172	13	689
4172	13	690
4172	13	691
4172	13	693
4172	13	694
4172	13	695
4172	13	696
4172	13	697
4172	13	698
4172	13	699
4172	13	700
4172	13	701
4172	13	703
4172	13	704
4172	13	706
4172	13	707
4172	13	708
4172	13	709
4172	13	710
4172	13	711
4172	13	712
4172	13	713
4172	13	716
4172	13	717
4172	13	720
4172	13	721
4172	13	723
4172	13	724
4172	13	725
4172	13	727
4172	13	728
4172	13	729
4172	13	730
4172	13	731
4172	13	732
4172	13	733
4172	13	734
4172	13	735
4172	13	736
4172	13	737
4172	13	738
4172	13	739
4172	13	740
4172	13	742
4172	13	743
4172	13	744
4172	13	745

Gemarkung	Flur	Flurstück
4172	13	748
4172	13	749
4172	13	750
4172	13	751
4172	13	752
4172	13	753
4172	13	754
4172	13	755
4172	13	756
4172	13	757
4172	13	758
4172	13	759
4172	13	760
4172	13	761
4172	13	762
4172	13	763
4172	13	764
4172	13	765
4172	13	766
4172	13	767
4172	13	768
4172	13	769
4172	13	770
4172	13	771
4172	13	772
4172	13	773
4172	13	774
4172	13	775
4172	13	776
4172	13	777
4172	13	778
4172	13	779
4172	13	780
4172	13	781
4172	13	782
4172	13	783
4172	13	784
4172	13	785
4172	13	786
4172	13	787
4172	13	788
4172	13	789
4172	13	790
4172	13	791
4172	13	792
4172	13	793
4172	13	794
4172	15	292
4172	15	294
4172	15	295
4172	15	296
4172	15	299
4172	15	300
4172	15	301
4172	15	304

Gemarkung	Flur	Flurstück
4172	15	312
4172	15	313
4172	15	314
4172	15	315
4172	15	316
4172	15	317
4172	15	318
4172	15	319
4172	15	320
4172	15	321
4172	15	327
4172	15	328
4172	15	330
4172	15	331
4172	15	332
4172	15	333
4172	15	335
4172	15	336
4172	15	337
4172	15	339
4172	15	340
4172	15	341
4172	15	342
4172	15	346
4172	15	348
4172	15	349
4172	15	350
4172	15	351
4172	15	352
4172	15	353
4172	15	354
4172	15	355
4172	15	356
4172	15	357
4172	15	358
4172	15	359
4172	15	360
4172	15	361
4172	15	362
4172	15	363
4172	15	364
4172	15	365
4172	15	366
4172	15	367
4172	15	368
4172	15	369
4172	15	370
4172	15	371
4172	15	372
4172	15	373
4172	15	374
4172	15	375
4172	15	376
4172	15	377
4172	15	379

Anlage 3 - Flurstücke vollständig in Gebietszone III

Gemarkung	Flur	Flurstück
4172	15	380
4172	15	381
4172	15	382
4172	15	383
4172	15	384
4172	15	385
4172	15	386
4172	15	387
4172	15	388
4172	15	389
4172	15	390
4172	15	391
4172	15	392
4172	15	393
4172	15	394
4172	15	395
4172	15	396
4172	15	397
4172	15	398
4172	15	399
4172	15	400
4172	15	401
4172	15	402
4172	15	403
4172	15	404
4172	15	405
4172	15	406
4172	15	407
4172	15	408
4172	15	409
4172	15	410
4172	15	411
4172	15	412
4172	15	413
4172	15	414
4172	15	415
4172	15	416
4172	15	417
4172	15	418
4172	15	419
4172	15	420
4172	15	421
4172	15	422
4172	15	423
4172	15	424
4172	15	425
4172	15	426
4172	15	427
4172	15	428
4172	15	429
4172	15	430
4172	15	432
4172	15	433
4172	15	434
4172	15	435

Gemarkung	Flur	Flurstück
4172	15	436
4172	15	437
4172	15	438
4172	15	439
4172	15	440
4172	15	441
4172	15	442
4172	15	448
4172	15	449
4172	15	450
4172	15	451
4172	15	452
4172	15	453
4172	15	454
4172	15	455
4172	15	456
4172	15	457
4172	15	458
4172	15	459
4172	15	462
4172	15	469
4172	15	471
4172	15	472
4172	15	473
4172	15	474
4172	15	475
4172	15	478
4172	15	480
4172	15	481
4172	15	482
4172	15	483
4172	16	87
4172	16	89
4172	16	100
4172	16	101
4172	16	102
4172	16	103
4172	16	104
4172	16	105
4172	16	106
4172	16	108
4172	16	109
4172	16	110
4172	16	113
4172	16	116
4172	16	117
4172	16	118
4172	16	119
4172	16	121
4172	16	122
4172	16	123
4172	16	152
4172	16	158
4172	16	159
4172	16	160

Gemarkung	Flur	Flurstück
4172	16	161
4172	16	162
4172	16	188
4172	16	189
4172	16	193
4172	16	210
4172	16	224
4172	16	225
4172	16	226
4172	16	230
4172	16	231
4172	16	249
4172	16	250
4172	16	275
4172	16	277
4172	16	280
4172	16	281
4172	16	282
4172	16	284
4172	16	285
4172	16	289
4172	16	290
4172	16	297
4172	16	298
4172	16	307
4172	16	312
4172	16	324
4172	16	352
4172	16	386
4172	16	387
4172	16	413
4172	16	416
4172	16	417
4172	16	418
4172	16	428
4172	16	430
4172	16	431
4172	16	432
4172	16	433
4172	16	434
4172	16	435
4172	16	436
4172	16	437
4172	16	438
4172	16	439
4172	16	440
4172	16	441
4172	16	442
4172	16	443
4172	16	445
4172	16	446
4172	16	447
4172	16	448
4172	16	449
4172	16	483

Anlage 3 - Flurstücke vollständig in Gebietszone III

Gemarkung	Flur	Flurstück
4172	16	495
4172	16	506
4172	16	507
4172	16	514
4172	16	519
4172	16	521
4172	16	522
4172	16	523
4172	16	527
4172	16	528
4172	16	529
4172	16	530
4172	16	532
4172	16	533
4172	16	534
4172	16	535
4172	16	536
4172	16	537
4172	16	538
4172	16	539
4172	16	550
4172	16	551
4172	16	552
4172	16	553
4172	16	557
4172	16	558
4172	16	559
4172	16	560
4172	16	561
4172	16	564
4172	16	565
4172	16	566
4172	16	567
4172	16	568
4172	16	569
4172	16	570
4172	16	571
4172	16	572
4172	16	573
4172	16	575
4172	16	576
4172	16	580
4172	16	581
4172	16	582
4172	16	585
4172	16	586
4172	16	587
4172	16	588
4172	16	589
4172	16	592
4172	16	594
4172	16	595
4172	16	597
4172	16	599
4172	16	600

Gemarkung	Flur	Flurstück
4172	16	601
4172	16	602
4172	16	603
4172	16	604
4172	16	605
4172	16	606
4172	16	612
4172	16	618
4172	16	619
4172	16	620
4172	16	621
4172	16	622
4172	16	625
4172	16	626
4172	16	627
4172	16	628
4172	16	629
4172	16	630
4172	16	631
4172	16	632
4172	16	633
4172	16	634
4172	16	635
4172	16	636
4172	16	637
4172	16	638
4172	16	639
4172	16	640
4172	16	641
4172	16	642
4172	16	643
4172	16	644
4172	16	645
4172	16	646
4172	16	647
4172	16	648
4172	16	649
4172	16	651
4172	16	652
4172	16	653
4172	16	656
4172	16	657
4172	16	658
4172	16	659
4172	16	661
4172	16	664
4172	16	666
4172	16	667
4172	16	669
4172	16	671
4172	16	674
4172	16	675
4172	16	676
4172	16	677
4172	16	678

Gemarkung	Flur	Flurstück
4172	16	679
4172	16	680
4172	16	681
4172	16	683
4172	16	684
4172	16	685
4172	16	686
4172	16	687
4172	16	691
4172	16	692
4172	16	693
4172	16	694
4172	16	695
4172	16	699
4172	16	700
4172	16	701
4172	16	702
4172	16	703
4172	16	704
4172	16	705
4172	16	706
4172	16	707
4172	16	708
4172	16	709
4172	16	710
4172	16	711
4172	16	712
4172	16	713
4172	16	714
4172	16	718
4172	16	720
4172	16	724
4172	16	725
4172	16	726
4172	16	727
4172	16	728
4172	16	729
4172	16	730
4172	16	731
4172	16	732
4172	16	733
4172	16	734
4172	16	735
4172	16	736
4172	16	737
4172	16	738
4172	16	739
4172	16	740
4172	16	741
4172	16	742
4172	16	743
4172	16	747
4172	16	754
4172	16	755
4172	16	756

Anlage 3 - Flurstücke vollständig in Gebietszone III

Gemarkung	Flur	Flurstück
4172	16	757
4172	16	758
4172	16	759
4172	16	760
4172	16	761
4172	16	762
4172	16	763
4172	16	764
4172	16	765
4172	16	766
4172	16	767
4172	16	768
4172	16	769
4172	16	770
4172	16	771
4172	16	772
4172	16	773
4172	16	774
4172	16	775
4172	16	780
4172	16	781
4172	16	782
4172	16	783
4172	16	789
4172	16	790
4172	16	791
4172	16	792
4172	16	793
4172	16	797
4172	16	798
4172	16	805
4172	16	807
4172	16	810
4172	16	815
4172	16	819
4172	16	820
4172	16	821
4172	16	828
4172	16	829
4172	16	830
4172	16	831
4172	16	832
4172	16	833
4172	16	834
4172	16	835
4172	16	843
4172	16	854
4172	16	862
4172	16	863
4172	16	864
4172	16	865
4172	16	866
4172	16	867
4172	16	868
4172	16	874

Gemarkung	Flur	Flurstück
4172	16	876
4172	16	878
4172	16	879
4172	16	880
4172	16	881
4172	16	883
4172	16	884
4172	16	885
4172	16	888
4172	16	889
4172	16	891
4172	16	892
4172	16	896
4172	16	898
4172	16	899
4172	16	900
4172	16	902
4172	16	903
4172	16	904
4172	16	912
4172	16	913
4172	16	925
4172	16	926
4172	16	927
4172	16	929
4172	16	930
4172	16	931
4172	16	935
4172	16	937
4172	16	938
4172	16	941
4172	16	942
4172	16	943
4172	16	944
4172	16	945
4172	16	946
4172	16	947
4172	16	949
4172	16	950
4172	16	951
4172	16	952
4172	16	953
4172	16	954
4172	16	955
4172	16	957
4172	16	958
4172	16	960
4172	16	961
4172	16	963
4172	16	964
4172	16	966
4172	16	967
4172	16	968
4172	16	969
4172	16	970

Gemarkung	Flur	Flurstück
4172	16	971
4172	16	972
4172	16	973
4172	16	975
4172	16	976
4172	16	977
4172	16	978
4172	16	979
4172	16	980
4172	16	982
4172	16	983
4172	16	989
4172	16	990
4172	16	991
4172	16	992
4172	16	993
4172	16	994
4172	16	995
4172	16	996
4172	16	997
4172	16	1001
4172	16	1002
4172	16	1004
4172	16	1005
4172	16	1006
4172	18	39
4172	18	102
4172	18	103
4172	18	104
4172	18	105
4172	18	106
4172	18	107
4172	18	108
4172	18	115
4172	18	131
4172	18	138
4172	18	161
4172	18	279
4172	18	286
4172	18	296
4172	18	306
4172	18	307
4172	18	308
4172	18	309
4172	18	310
4172	18	311
4172	18	312
4172	18	319
4172	18	323
4172	18	324
4172	18	325
4172	18	326
4172	18	327
4172	18	370
4172	18	380

Anlage 3 - Flurstücke vollständig in Gebietszone III

Gemarkung	Flur	Flurstück
4172	18	381
4172	18	382
4172	18	384
4172	18	394
4172	18	395
4172	18	396
4172	18	397
4172	18	476
4172	18	480
4172	18	510
4172	18	528
4172	18	530
4172	18	531
4172	18	534
4172	18	536
4172	18	538
4172	18	542
4172	18	544
4172	18	546
4172	18	620
4172	18	770
4172	18	772
4172	18	775
4172	18	778
4172	18	781
4172	18	785
4172	18	786
4172	18	787
4172	18	788
4172	18	906
4172	18	908
4172	18	917
4172	18	919
4172	18	920
4172	18	932
4172	18	934
4172	18	935
4172	18	1010
4172	18	1011
4172	18	1012
4172	18	1013
4172	18	1017
4172	18	1038
4172	18	1041
4172	18	1043
4172	18	1044
4172	18	1045
4172	18	1046
4172	18	1047
4172	18	1061
4172	18	1064
4172	18	1065
4172	18	1066
4172	18	1067
4172	18	1070

Gemarkung	Flur	Flurstück
4172	18	1071
4172	18	1072
4172	18	1073
4172	18	1074
4172	18	1075
4172	18	1078
4172	18	1097
4172	18	1098
4172	18	1106
4172	18	1107
4172	18	1114
4172	18	1115
4172	18	1120
4172	18	1122
4172	18	1123
4172	18	1124
4172	18	1125
4172	18	1127
4172	18	1141
4172	18	1150
4172	18	1155
4172	18	1156
4172	18	1157
4172	18	1158
4172	18	1159
4172	18	1160
4172	18	1166
4172	18	1168
4172	18	1253
4172	18	1254
4172	18	1259
4172	18	1261
4172	18	1263
4172	18	1265
4172	18	1267
4172	18	1269
4172	18	1271
4172	18	1273
4172	18	1275
4172	18	1277
4172	18	1287
4172	18	1289
4172	18	1291
4172	18	1293
4172	18	1295
4172	18	1297
4172	18	1299
4172	18	1301
4172	18	1309
4172	18	1313
4172	18	1315
4172	18	1317
4172	18	1319
4172	18	1321
4172	18	1323

Gemarkung	Flur	Flurstück
4172	18	1325
4172	18	1327
4172	18	1331
4172	18	1333
4172	18	1343
4172	18	1345
4172	18	1347
4172	18	1349
4172	18	1351
4172	18	1357
4172	18	1361
4172	18	1363
4172	18	1365
4172	18	1371
4172	18	1373
4172	18	1381
4172	18	1386
4172	18	1390
4172	18	1392
4172	18	1396
4172	18	1400
4172	18	1402
4172	18	1413
4172	18	1427
4172	18	1430
4172	18	1432
4172	18	1452
4172	18	1456
4172	18	1457
4172	18	1466
4172	18	1467
4172	18	1468
4172	18	1469
4172	18	1470
4172	18	1471
4172	18	1472
4172	18	1476
4172	18	1477
4172	18	1480
4172	18	1481
4172	18	1515
4172	18	1517
4172	18	1518
4172	18	1519
4172	18	1520
4172	18	1521
4172	18	1522
4172	18	1524
4172	18	1525
4172	18	1526
4172	18	1527
4172	18	1528
4172	18	1529
4172	18	1530
4172	18	1531

Anlage 3 - Flurstücke vollständig in Gebietszone III

Gemarkung	Flur	Flurstück
4172	18	1532
4172	18	1533
4172	18	1554
4172	18	1555
4172	18	1557
4172	18	1558
4172	18	1562
4172	18	1563
4172	18	1570
4172	18	1571
4172	18	1572
4172	18	1573
4172	18	1577
4172	18	1579
4172	18	1582
4172	18	1591
4172	18	1592
4172	18	1593
4172	18	1614
4172	18	1639
4172	18	1651
4172	18	1653
4172	18	1654
4172	18	1655
4172	18	1656
4172	18	1658
4172	18	1659
4172	18	1660
4172	18	1661
4172	18	1662
4172	18	1663
4172	18	1668
4172	18	1677
4172	18	1678
4172	18	1679
4172	18	1680
4172	18	1681
4172	18	1682
4172	18	1683
4172	18	1684
4172	18	1685
4172	18	1686
4172	18	1695
4172	18	1698
4172	18	1699
4172	18	1703
4172	18	1704
4172	18	1719
4172	18	1723
4172	18	1724
4172	18	1725
4172	18	1730
4172	18	1733
4172	18	1742
4172	18	1744

Gemarkung	Flur	Flurstück
4172	18	1749
4172	18	1751
4172	18	1753
4172	18	1754
4172	18	1766
4172	18	1779
4172	18	1781
4172	18	1782
4172	18	1783
4172	18	1784
4172	18	1785
4172	18	1786
4172	18	1787
4172	18	1788
4172	18	1789
4172	18	1790
4172	18	1791
4172	18	1792
4172	18	1793
4172	18	1796
4172	18	1804
4172	18	1805
4172	18	1806
4172	18	1809
4172	18	1819
4172	18	1822
4172	18	1825
4172	18	1828
4172	18	1836
4172	18	1841
4172	18	1842
4172	18	1844
4172	18	1845
4172	18	1846
4172	18	1858
4172	18	1859
4172	18	1861
4172	18	1862
4172	18	1867
4172	18	1868
4172	18	1869
4172	18	1870
4172	18	1871
4172	18	1872
4172	18	1873
4172	18	1889
4172	18	1890
4172	18	1908
4172	18	1911
4172	18	1915
4172	18	1920
4172	18	1921
4172	18	1922
4172	18	1930
4172	18	1941

Gemarkung	Flur	Flurstück
4172	18	1946
4172	18	1947
4172	18	1952
4172	18	1955
4172	18	1961
4172	18	1962
4172	18	1963
4172	18	1965
4172	18	1968
4172	18	1970
4172	18	1971
4172	18	1973
4172	18	1974
4172	18	1986
4172	18	1992
4172	18	1993
4172	18	3860
4172	18	3861
4172	18	3862
4172	18	3863
4172	18	3864
4172	18	3865
4172	18	3866
4172	18	3867
4172	18	3868
4172	18	3869
4172	18	3870
4172	18	3871
4172	18	3872
4172	18	3875
4172	18	3876
4172	18	3877
4172	18	3878
4172	18	3879
4172	18	3880
4172	18	3881
4172	18	3883
4172	18	3885
4172	18	3888
4172	18	3896
4172	18	3897
4172	18	3898
4172	18	3900
4172	18	3906
4172	18	3907
4172	18	3908
4172	18	3909
4172	18	3910
4172	18	3911
4172	18	3912
4172	18	3916
4172	18	3917
4172	18	3918
4172	18	3919
4172	18	3920

Anlage 3 - Flurstücke vollständig in Gebietszone III

Gemarkung	Flur	Flurstück
4172	18	3921
4172	18	3922
4172	18	3923
4172	18	3924
4172	18	3925
4172	18	3926
4172	18	3927
4172	18	3928
4172	18	3929
4172	18	3930
4172	18	3931
4172	18	3938
4172	18	3939
4172	18	3940
4172	18	3941
4172	18	3942
4172	18	3943
4172	18	3944
4172	18	3945
4172	18	3946
4172	18	3947
4172	18	3948
4172	18	3949
4172	18	3954
4172	18	3955
4172	18	3956
4172	18	3959
4172	18	3960
4172	18	3961
4172	18	3963
4172	18	3964
4172	18	3965
4172	18	3967
4172	18	3969
4172	18	3970
4172	18	3971
4172	18	3977
4172	18	3978
4172	18	3979
4172	18	3980
4172	18	3986
4172	18	3988
4172	18	3989
4172	18	3991
4172	18	3992
4172	18	3993
4172	18	4002
4172	18	4005
4172	18	4006
4172	18	4007
4172	18	4008
4172	18	4009
4172	18	4010
4172	18	4011
4172	18	4012

Gemarkung	Flur	Flurstück
4172	18	4013
4172	18	4014
4172	18	4015
4172	18	4016
4172	18	4017
4172	18	4018
4172	18	4019
4172	18	4020
4172	18	4021
4172	18	4022
4172	18	4023
4172	18	4024
4172	18	4025
4172	18	4026
4172	18	4027
4172	18	4028
4172	18	4029
4172	18	4030
4172	18	4031
4172	18	4036
4172	18	4038
4172	18	4042
4172	18	4043
4172	18	4044
4172	18	4045
4172	18	4046
4172	18	4047
4172	18	4048
4172	18	4049
4172	18	4050
4172	18	4051
4172	18	4056
4172	18	4057
4172	18	4058
4172	18	4059
4172	18	4060
4172	18	4061
4172	18	4062
4172	18	4063
4172	18	4064
4172	18	4065
4172	18	4066
4172	18	4067
4172	18	4068
4172	18	4069
4172	18	4070
4172	18	4071
4172	18	4072
4172	18	4073
4172	18	4074
4172	18	4082
4172	18	4083
4172	18	4084
4172	18	4085
4172	18	4086

Gemarkung	Flur	Flurstück
4172	18	4087
4172	18	4088
4172	18	4089
4172	18	4090
4172	18	4091
4172	18	4092
4172	18	4093
4172	18	4094
4172	18	4095
4172	18	4096
4172	18	4097
4172	18	4098
4172	18	4099
4172	18	4100
4172	18	4101
4172	18	4102
4172	18	4103
4172	18	4104
4172	18	4105
4172	18	4106
4172	18	4107
4172	18	4108
4172	18	4109
4172	18	4110
4172	18	4111
4172	18	4112
4172	18	4113
4172	18	4117
4172	18	4118
4172	18	4119
4172	18	4122
4172	18	4124
4172	18	4125
4172	18	4126
4172	18	4129
4172	18	4130
4172	18	4131
4172	18	4132
4172	18	4135
4172	18	4136
4172	18	4137
4172	18	4138
4172	18	4139
4172	18	4140
4172	19	1
4172	19	2
4172	19	3
4172	19	4
4172	19	5
4172	19	6
4172	19	7
4172	19	8
4172	19	15
4172	19	16
4172	19	17

Anlage 3 - Flurstücke vollständig in Gebietszone III

Gemarkung	Flur	Flurstück
4172	19	18
4172	19	19
4172	19	20
4172	19	21
4172	19	22
4172	19	23
4172	19	24
4172	19	25
4172	19	26
4172	19	27
4172	19	29
4172	19	30
4172	19	31
4172	19	33
4172	19	35
4172	19	36
4172	19	38
4172	19	39
4172	19	40
4172	19	69
4172	19	71
4172	19	106
4172	19	110
4172	19	112
4172	19	114
4172	19	115
4172	19	119
4172	19	120
4172	19	121
4172	19	123
4172	19	125
4172	19	126
4172	19	127
4172	19	128
4172	19	129
4172	19	130
4172	19	131
4172	20	1
4172	20	2
4172	20	3
4172	20	4
4172	20	6
4172	20	9
4172	20	11
4172	20	16
4172	20	17
4172	20	18
4172	20	19
4172	20	20
4172	20	21
4172	20	22
4172	20	23
4172	20	24
4172	20	25
4172	20	26

Gemarkung	Flur	Flurstück
4172	20	27
4172	20	28
4172	20	30
4172	20	32
4172	20	33
4172	20	34
4172	20	35
4172	20	36
4172	20	37
4172	20	38
4172	20	41
4172	20	42
4172	20	43
4172	20	44
4172	20	45
4172	20	46
4172	20	48
4172	20	49
4172	20	50
4172	20	55
4172	20	56
4172	20	57
4172	20	58
4172	20	61
4172	20	62
4172	20	63
4172	20	64
4172	20	65
4172	20	67
4172	20	70
4172	20	71
4172	20	74
4172	20	75
4172	20	76
4172	20	78
4172	20	79
4172	20	81
4172	20	82
4172	20	84
4172	20	85
4172	20	86
4172	20	87
4172	20	88
4172	20	89
4172	20	90
4172	20	91
4172	20	92
4172	20	93
4172	20	94
4172	20	95
4172	20	96
4172	20	97
4172	20	98
4172	20	99
4172	21	2

Gemarkung	Flur	Flurstück
4172	21	6
4172	21	11
4172	21	13
4172	21	14
4172	21	15
4172	21	16
4172	21	22
4172	21	24
4172	21	25
4172	21	26
4172	21	27
4172	21	28
4172	21	29
4172	21	30
4172	21	31
4172	21	32
4172	21	33
4172	21	34
4172	21	35
4172	21	36
4172	21	37
4172	21	38
4172	21	39
4172	21	40
4172	21	43
4172	21	44
4172	21	45
4172	21	46
4172	21	47
4172	21	48
4172	21	49
4172	21	50
4172	21	51
4172	21	52
4172	21	55
4172	21	56
4172	21	58
4172	21	62
4172	21	63
4172	21	67
4172	21	68
4172	21	70
4172	21	72
4172	21	73
4172	21	83
4172	21	86
4172	21	87
4172	21	88
4172	21	96
4172	21	108
4172	21	109
4172	21	110
4172	21	111
4172	21	112
4172	21	113

Anlage 3 - Flurstücke vollständig in Gebietszone III

Gemarkung	Flur	Flurstück
4172	21	115
4172	21	117
4172	21	118
4172	21	119
4172	21	121
4172	21	122
4172	21	126
4172	21	128
4172	21	129
4172	21	131
4172	21	133
4172	21	134
4172	21	135
4172	21	136
4172	21	137
4172	21	141
4172	21	142
4172	21	145
4172	21	146
4172	21	147
4172	21	148
4172	21	150
4172	21	152
4172	21	153
4172	21	154
4172	21	155
4172	21	156
4172	21	157
4172	21	158
4172	21	159
4172	21	160
4172	21	161
4172	21	162
4172	21	163
4172	21	164
4172	21	165
4172	22	3
4172	22	4
4172	22	5
4172	22	6
4172	22	7
4172	22	13
4172	22	15
4172	22	16
4172	22	17
4172	22	18
4172	22	20
4172	22	21
4172	22	25
4172	22	26
4172	22	30
4172	22	33
4172	22	37
4172	22	41
4172	22	42

Gemarkung	Flur	Flurstück
4172	22	45
4172	22	46
4172	22	47
4172	22	48
4172	22	52
4172	22	53
4172	22	56
4172	22	57
4172	22	58
4172	22	59
4172	22	61
4172	22	68
4172	22	69
4172	22	71
4172	22	72
4172	22	91
4172	22	94
4172	22	95
4172	22	96
4172	22	97
4172	22	98
4172	22	100
4172	22	101
4172	22	102
4172	22	108
4172	22	112
4172	22	115
4172	22	117
4172	22	118
4172	22	119
4172	22	120
4172	22	121
4172	22	122
4172	22	123
4172	22	124
4172	22	125
4172	22	126
4172	22	127
4172	22	128
4172	22	129
4172	22	130
4172	22	133
4172	22	134
4172	22	135
4172	22	136
4172	22	138
4172	22	141
4172	22	142
4172	22	143
4172	22	145
4172	22	146
4172	23	191
4172	23	192
4172	23	457
4172	23	458

Gemarkung	Flur	Flurstück
4172	23	460
4172	23	461
4172	23	462
4172	23	463
4172	23	464
4172	23	513
4172	23	523
4172	23	581
4172	23	586
4172	23	625
4172	23	631
4172	23	632
4172	23	635
4172	23	662
4172	23	672
4172	23	673
4172	23	674
4172	23	677
4172	23	678
4172	23	679
4172	23	691
4172	23	692
4172	23	693
4172	23	694
4172	23	695
4172	23	696
4172	23	697
4172	23	698
4172	23	699
4172	23	709
4172	23	710
4172	23	712
4172	23	722
4172	23	723
4172	23	724
4172	23	725
4172	23	726
4172	23	727
4172	23	728
4172	23	729
4172	23	750
4172	23	751
4172	23	755
4172	23	756
4172	23	757
4172	23	758
4172	23	759
4172	23	760
4172	23	761
4172	23	762
4172	23	763
4172	23	764
4172	23	765
4172	23	766
4172	23	771

Anlage 3 - Flurstücke vollständig in Gebietszone III

Gemarkung	Flur	Flurstück
4172	23	772
4172	23	779
4172	23	780
4172	23	781
4172	23	782
4172	23	783
4172	23	784
4172	23	785
4172	23	794
4172	23	796
4172	23	797
4172	23	806
4172	23	807
4172	23	808
4172	23	809
4172	23	810
4172	23	811
4172	23	812
4172	23	813
4172	23	814
4172	23	815
4172	23	816
4172	23	817
4172	23	818
4172	23	819
4172	23	822
4172	23	829
4172	23	830
4172	23	831
4172	23	832
4172	23	834
4172	23	841
4172	23	842
4172	23	843
4172	23	852
4172	23	853
4172	23	854
4172	23	855
4172	23	856
4172	23	857
4172	23	858
4172	23	859
4172	23	860
4172	23	861
4172	23	862
4172	23	863
4172	23	864
4172	23	865
4172	23	866
4172	23	867
4172	23	868
4172	23	869
4172	23	870
4172	23	896
4172	23	897

Gemarkung	Flur	Flurstück
4172	23	898
4172	23	899
4172	23	900
4172	23	901
4172	23	902
4172	23	903
4172	23	907
4172	23	908
4172	23	909
4172	23	910
4172	23	911
4172	23	912
4172	23	913
4172	23	915
4172	23	916
4172	23	917
4172	23	918
4172	23	919
4172	23	920
4172	23	921
4172	23	922
4172	23	923
4172	23	924
4172	23	925
4172	23	926
4172	23	927
4172	23	954
4172	23	957
4172	23	958
4172	23	959
4172	23	960
4172	23	961
4172	23	962
4172	23	963
4172	23	964
4172	23	977
4172	23	982
4172	23	983
4172	23	984
4172	23	985
4172	23	988
4172	23	991
4172	23	992
4172	23	994
4172	23	995
4172	23	997
4172	23	999
4172	23	1002
4172	23	1004
4172	23	1005
4172	23	1006
4172	23	1007
4172	23	1008
4172	23	1009
4172	23	1010

Gemarkung	Flur	Flurstück
4172	23	1011
4172	23	1012
4172	23	1013
4172	23	1014
4172	23	1020
4172	23	1021
4172	23	1026
4172	23	1027
4172	23	1028
4172	23	1029
4172	23	1030
4172	23	1031
4172	23	1032
4172	23	1033
4172	23	1034
4172	23	1035
4172	23	1036
4172	23	1037
4172	23	1038
4172	23	1039
4172	23	1040
4172	23	1041
4172	23	1051
4172	23	1052
4172	23	1053
4172	23	1054
4172	23	1055
4172	23	1056
4172	23	1057
4172	23	1058
4172	23	1060
4172	23	1066
4172	23	1068
4172	23	1071
4172	23	1072
4172	23	1073
4172	23	1074
4172	23	1075
4172	23	1076
4172	23	1082
4172	23	1083
4172	23	1084
4172	23	1085
4172	23	1086
4172	23	1087
4172	23	1088
4172	23	1089
4172	23	1090
4172	23	1091
4172	23	1093
4172	23	1113
4172	23	1121
4172	23	1122
4172	23	1123
4172	23	1124

Anlage 3 - Flurstücke vollständig in Gebietszone III

Gemarkung	Flur	Flurstück
4172	23	1125
4172	23	1126
4172	23	1127
4172	23	1128
4172	23	1129
4172	23	1130
4172	23	1131
4172	23	1132
4172	23	1133
4172	23	1134
4172	23	1135
4172	23	1136
4172	23	1137
4172	23	1138
4172	23	1139
4172	23	1140
4172	23	1141
4172	23	1142
4172	23	1144
4172	23	1145
4172	23	1146
4172	23	1147
4172	23	1148
4172	23	1153
4172	23	1154
4172	23	1155
4172	23	1156
4172	23	1162
4172	23	1164
4172	23	1167
4172	23	1168
4172	23	1169
4172	23	1183
4172	24	140
4172	24	146
4172	24	147
4172	24	163
4172	24	164
4172	24	291
4172	24	325
4172	24	326
4172	24	332
4172	24	333
4172	24	334
4172	24	362
4172	24	365
4172	24	372
4172	24	376
4172	24	377
4172	24	378
4172	24	379
4172	24	380
4172	24	381
4172	24	382
4172	24	383

Gemarkung	Flur	Flurstück
4172	24	384
4172	24	385
4172	24	386
4172	24	387
4172	24	388
4172	24	397
4172	24	398
4172	24	408
4172	24	444
4172	24	450
4172	24	463
4172	24	464
4172	24	465
4172	24	466
4172	24	467
4172	24	468
4172	24	469
4172	24	470
4172	24	471
4172	24	473
4172	24	474
4172	24	475
4172	24	476
4172	24	477
4172	24	482
4172	24	483
4172	24	484
4172	24	485
4172	24	486
4172	24	487
4172	24	488
4172	24	489
4172	24	490
4172	24	491
4172	24	492
4172	24	493
4172	24	498
4172	24	499
4172	24	500
4172	24	501
4172	24	502
4172	24	503
4172	24	504
4172	24	505
4172	24	506
4172	24	507
4172	24	508
4172	24	533
4172	24	539
4172	24	540
4172	24	557
4172	24	559
4172	24	571
4172	24	576
4172	24	581

Gemarkung	Flur	Flurstück
4172	24	590
4172	24	593
4172	24	594
4172	24	595
4172	24	596
4172	24	607
4172	24	609
4172	24	610
4172	24	617
4172	24	619
4172	24	620
4172	24	627
4172	24	635
4172	24	636
4172	24	637
4172	24	638
4172	24	642
4172	24	643
4172	24	644
4172	24	647
4172	24	648
4172	24	651
4172	24	652
4172	24	653
4172	24	654
4172	24	655
4172	24	656
4172	24	657
4172	24	658
4172	24	659
4172	24	660
4172	24	661
4172	24	662
4172	24	665
4172	24	666
4172	24	667
4172	24	669
4172	24	671
4172	24	672
4172	24	673
4172	24	675
4172	24	676
4172	24	677
4172	24	678
4172	24	684
4172	24	685
4172	24	686
4172	24	687
4172	24	688
4172	24	691
4172	24	697
4172	24	706
4172	24	707
4172	24	708
4172	24	709

Anlage 3 - Flurstücke vollständig in Gebietszone III

Gemarkung	Flur	Flurstück
4172	24	712
4172	24	713
4172	24	714
4172	24	717
4172	24	719
4172	24	721
4172	24	725
4172	24	727
4172	24	729
4172	24	731
4172	24	733
4172	24	735
4172	24	737
4172	24	739
4172	24	740
4172	24	743
4172	24	744
4172	24	745
4172	24	746
4172	24	747
4172	24	748
4172	24	749
4172	24	750
4172	24	751
4172	24	752
4172	24	753
4172	24	754
4172	24	755
4172	24	756
4172	24	757
4172	24	758
4172	24	759
4172	24	761
4172	24	762
4172	24	763
4172	24	764
4172	24	765
4172	24	766
4172	24	767
4172	24	768
4172	24	769
4172	24	770
4172	24	771
4172	24	772
4172	24	773
4172	24	774
4172	24	775
4172	24	776
4172	24	777
4172	24	778
4172	24	779
4172	24	780
4172	24	781
4172	24	782
4172	24	783

Gemarkung	Flur	Flurstück
4172	24	784
4172	24	785
4172	24	786
4172	24	787
4172	24	788
4172	24	789
4172	24	790
4172	24	791
4172	24	792
4172	24	793
4172	24	794
4172	24	795
4172	24	796
4172	24	797
4172	24	798
4172	24	799
4172	24	801
4172	24	802
4172	24	803
4172	24	804
4172	24	805
4172	24	806
4172	24	807
4172	24	808
4172	24	809
4172	24	810
4172	24	811
4172	24	812
4172	24	813
4172	24	814
4172	24	815
4172	24	816
4172	24	817
4172	24	818
4172	24	819
4172	24	820
4172	24	821
4172	24	822
4172	24	823
4172	24	829
4172	24	830
4172	24	831
4172	24	835
4172	24	837
4172	24	839
4172	24	840
4172	24	842
4172	24	843
4172	24	844
4172	24	845
4172	24	846
4172	24	847
4172	24	848
4172	25	10
4172	25	11

Gemarkung	Flur	Flurstück
4172	25	12
4172	25	13
4172	25	17
4172	25	18
4172	25	19
4172	25	21
4172	25	22
4172	25	23
4172	25	24
4172	25	25
4172	25	26
4172	25	27
4172	25	28
4172	25	29
4172	25	30
4172	25	31
4172	25	32
4172	25	33
4172	25	34
4172	25	35
4172	25	36
4172	25	37
4172	25	38
4172	25	39
4172	25	40
4172	25	41
4172	25	42
4172	25	44
4172	25	45
4172	25	48
4172	25	49
4172	25	50
4172	25	51
4172	25	52
4172	25	53
4172	25	62
4172	25	64
4172	25	65
4172	25	66
4172	25	67
4172	25	68
4172	25	69
4172	25	71
4172	25	72
4172	25	73
4172	25	74
4172	25	76
4172	25	77
4172	25	79
4172	25	80
4172	25	81
4172	25	82
4172	25	85
4172	25	88
4172	25	89

Anlage 3 - Flurstücke vollständig in Gebietszone III

Gemarkung	Flur	Flurstück
4172	25	90
4172	25	91
4172	25	92
4172	25	93
4172	25	94
4172	25	95
4172	25	96
4172	25	97
4172	25	98
4172	25	99
4172	25	100
4172	25	101
4172	25	102
4172	25	103
4172	25	104
4172	25	105
4172	25	106
4172	25	107
4172	25	109
4172	25	110
4172	25	111
4172	25	112
4172	25	113
4172	25	114
4172	25	115
4172	25	116
4172	25	118
4172	25	119
4172	25	121
4172	25	122
4172	25	123
4172	25	124
4172	25	125
4172	25	126
4172	25	127
4172	25	128
4172	25	129
4172	25	130
4172	25	131
4172	25	132
4172	25	133
4172	25	135
4172	25	136
4172	25	137
4172	25	138
4172	25	139
4172	25	140
4172	25	141
4172	25	142
4172	25	143
4172	25	144
4172	25	145
4172	25	146
4172	25	147
4172	25	148

Gemarkung	Flur	Flurstück
4172	25	149
4172	25	150
4172	25	151
4172	25	152
4172	25	153
4172	25	154
4172	25	155
4172	25	156
4172	25	157
4172	25	158
4172	25	159
4172	25	160
4172	25	162
4172	25	163
4172	25	164
4172	25	165
4172	25	166
4172	25	167
4172	25	168
4172	25	169
4172	25	179
4172	25	180
4172	25	181
4172	25	183
4172	25	184
4172	25	185
4172	25	186
4172	25	187
4172	25	190
4172	25	191
4172	25	192
4172	25	193
4172	25	195
4172	25	210
4172	25	211
4172	25	212
4172	25	213
4172	25	216
4172	25	224
4172	25	225
4172	25	226
4172	25	227
4172	25	228
4172	25	229
4172	25	230
4172	25	232
4172	25	233
4172	25	234
4172	25	235
4172	25	236
4172	25	243
4172	25	245
4172	25	248
4172	25	257
4172	25	258

Gemarkung	Flur	Flurstück
4172	25	261
4172	25	267
4172	25	270
4172	25	271
4172	25	272
4172	25	273
4172	25	274
4172	25	275
4172	25	276
4172	25	277
4172	25	278
4172	25	279
4172	25	282
4172	25	283
4172	25	284
4172	25	290
4172	25	291
4172	25	292
4172	25	293
4172	25	294
4172	25	295
4172	25	298
4172	25	299
4172	25	300
4172	25	301
4172	25	302
4172	25	303
4172	25	304
4172	25	305
4172	25	306
4172	25	307
4172	25	308
4172	25	309
4172	26	13
4172	26	16
4172	26	20
4172	26	23
4172	26	44
4172	26	45
4172	26	60
4172	26	61
4172	26	62
4172	26	65
4172	26	72
4172	26	73
4172	26	74
4172	26	75
4172	26	76
4172	26	77
4172	26	78
4172	26	79
4172	26	102
4172	26	104
4172	26	105
4172	26	107

Anlage 3 - Flurstücke vollständig in Gebietszone III

Gemarkung	Flur	Flurstück
4172	26	109
4172	26	111
4172	26	112
4172	26	114
4172	26	115
4172	26	116
4172	26	119
4172	26	120
4172	26	121
4172	26	122
4172	26	123
4172	26	125
4172	27	25
4172	27	27
4172	27	28
4172	27	29
4172	27	30
4172	27	38
4172	27	39
4172	27	40
4172	27	41
4172	27	42
4172	27	55
4172	27	56
4172	27	57
4172	27	58
4172	27	59
4172	27	60
4172	28	70
4172	28	71
4172	28	77
4172	30	1
4172	30	2
4172	30	3
4172	30	4
4172	30	5
4172	30	6
4172	30	7
4172	30	8
4172	30	9
4172	30	10
4172	30	11
4172	30	12
4172	30	13
4172	30	14
4172	30	15
4172	30	16
4172	30	17
4172	30	18
4172	30	19
4172	30	20
4172	30	21
4172	30	22
4172	30	23
4172	30	24

Gemarkung	Flur	Flurstück
4172	30	25
4172	30	26
4172	30	27
4172	30	28
4172	30	29
4172	30	30
4172	30	31
4172	30	33
4172	30	35
4172	30	36
4172	30	37
4172	30	38
4172	30	39
4172	30	40
4172	30	41
4172	30	42
4172	30	43
4172	30	44
4172	30	45
4172	30	46
4172	30	47
4172	30	48
4172	30	49
4172	30	50
4172	30	51
4172	30	52
4172	30	53
4172	30	54
4172	30	55
4172	30	56
4172	30	71
4172	30	72
4172	30	73
4172	30	74
4172	30	75
4172	30	76
4172	30	79
4172	30	80
4172	30	81
4172	30	82
4172	30	83
4172	30	84
4172	30	85
4172	30	86
4172	30	87
4172	30	88
4172	30	89
4172	30	90
4172	30	91
4172	30	92
4172	30	93
4172	30	94
4172	30	95
4172	30	115
4172	30	116

Gemarkung	Flur	Flurstück
4172	30	157
4172	30	159
4172	30	160
4172	30	161
4172	30	162
4172	30	163
4172	30	164
4172	30	165
4172	30	167
4172	30	168
4172	30	169
4172	30	170
4172	30	171
4172	30	172
4172	30	173
4172	30	174
4172	30	175
4172	30	176
4172	30	177
4172	30	178
4172	30	179
4172	30	180
4172	30	181
4172	30	182
4172	30	183
4172	30	184
4172	30	185
4172	30	187
4172	30	188
4172	30	189
4172	30	190
4172	30	191
4172	30	192
4172	30	193
4172	30	194
4172	30	195
4172	30	196
4172	30	197
4172	30	198
4172	30	200
4172	30	201
4172	30	202
4172	30	204
4172	30	205
4172	30	206
4172	30	207
4172	30	208
4172	30	216
4172	30	217
4172	30	218
4172	30	219
4172	30	720
4172	30	721
4172	30	722
4172	30	743

Anlage 3 - Flurstücke vollständig in Gebietszone III

Gemarkung	Flur	Flurstück
4173	1	156
4173	1	184
4173	1	185
4173	1	186
4173	1	187
4173	1	188
4173	1	189
4173	1	190
4173	1	191
4173	1	192
4173	1	193
4173	1	194
4173	1	195
4173	1	196
4173	1	197
4173	1	272
4173	1	275
4173	1	349
4173	1	358
4173	1	409
4173	1	410
4173	1	411
4173	1	414
4173	1	415
4173	1	416
4173	1	418
4173	1	419
4173	1	420
4173	1	421
4173	1	422
4173	1	423
4173	1	424
4173	1	425
4173	1	426
4173	1	427
4173	1	428
4173	1	429
4173	1	430
4173	1	456
4173	1	457
4173	1	458
4173	1	459
4173	1	479
4173	1	480
4173	1	481
4173	1	482
4173	1	488
4173	1	495
4173	1	496
4173	1	497
4173	1	498
4173	1	499
4173	1	500
4173	1	501
4173	1	502

Gemarkung	Flur	Flurstück
4173	1	503
4173	1	504
4173	1	505
4173	1	506
4173	1	507
4173	1	508
4173	1	509
4173	1	510
4173	1	511
4173	1	512
4173	1	513
4173	1	514
4173	1	515
4173	1	516
4173	1	517
4173	1	518
4173	1	519
4173	1	520
4173	1	521
4173	1	522
4173	1	523
4173	1	524
4173	1	575
4173	1	576
4173	1	577
4173	1	578
4173	1	579
4173	1	580
4173	1	581
4173	1	582
4173	1	583
4173	1	584
4173	1	587
4173	1	588
4173	1	589
4173	1	596
4173	1	597
4173	1	598
4173	1	599
4173	1	600
4173	1	601
4173	1	672
4173	1	674
4173	1	701
4173	1	702
4173	1	703
4173	1	704
4173	1	705
4173	1	706
4173	1	707
4173	1	708
4173	1	710
4173	1	711
4173	1	712
4173	1	735

Gemarkung	Flur	Flurstück
4173	1	753
4173	1	759
4173	1	760
4173	1	761
4173	1	762
4173	1	764
4173	1	765
4173	1	766
4173	1	767
4173	1	768
4173	1	770
4173	1	792
4173	1	793
4173	1	794
4173	1	795
4173	1	797
4173	1	798
4173	1	799
4173	1	871
4173	1	872
4173	1	873
4173	1	874
4173	1	875
4173	1	876
4173	1	885
4173	1	886
4173	1	887
4173	1	888
4173	1	889
4173	1	890
4173	1	891
4173	1	892
4173	1	893
4173	1	894
4173	1	895
4173	1	896
4173	1	897
4173	1	898
4173	1	899
4173	1	900
4173	1	901
4173	1	902
4173	1	903
4173	1	904
4173	1	905
4173	1	906
4173	1	907
4173	1	908
4173	1	909
4173	1	910
4173	1	911
4173	1	912
4173	1	913
4173	1	914
4173	1	915

Anlage 3 - Flurstücke vollständig in Gebietszone III

Gemarkung	Flur	Flurstück
4173	1	916
4173	1	917
4173	1	918
4173	1	919
4173	1	920
4173	1	921
4173	1	922
4173	1	923
4173	1	924
4173	1	925
4173	1	926
4173	1	927
4173	1	928
4173	1	929
4173	1	932
4173	1	933
4173	1	934
4173	1	935
4173	1	936
4173	1	937
4173	1	938
4173	1	939
4173	1	940
4173	1	941
4173	1	942
4173	1	943
4173	1	944
4173	1	945
4173	1	946
4173	1	947
4173	1	948
4173	1	949
4173	1	950
4173	1	951
4173	1	952
4173	1	969
4173	1	1003
4173	1	1014
4173	1	1030
4173	1	1053
4173	1	1144
4173	1	1145
4173	1	1146
4173	1	1151
4173	1	1164
4173	1	1237
4173	1	1267
4173	1	1400
4173	1	1525
4173	1	1553
4173	1	1555
4173	1	1557
4173	1	1558
4173	1	1579
4173	1	1580

Gemarkung	Flur	Flurstück
4173	1	1581
4173	1	1582
4173	1	1585
4173	1	1599
4173	1	1605
4173	1	1617
4173	1	1618
4173	1	1619
4173	1	1620
4173	1	1631
4173	1	1635
4173	1	1637
4173	1	1650
4173	1	1666
4173	1	1671
4173	1	1672
4173	1	1798
4173	1	1977
4173	1	2082
4173	1	2083
4173	1	2087
4173	1	2088
4173	1	2089
4173	1	2090
4173	1	2091
4173	1	2104
4173	1	2105
4173	1	2106
4173	1	2107
4173	1	2108
4173	1	2109
4173	1	2114
4173	1	2115
4173	1	2116
4173	1	2117
4173	1	2118
4173	1	2119
4173	1	2120
4173	1	2121
4173	1	2122
4173	1	2123
4173	1	2124
4173	1	2125
4173	1	2135
4173	1	2136
4173	1	2137
4173	1	2138
4173	1	2139
4173	1	2146
4173	1	2147
4173	1	2148
4173	1	2149
4173	1	2150
4173	1	2151
4173	1	2152

Gemarkung	Flur	Flurstück
4173	1	2153
4173	1	2154
4173	1	2155
4173	1	2156
4173	1	2157
4173	1	2158
4173	1	2213
4173	1	2214
4173	1	2215
4173	1	2245
4173	1	2246
4173	1	2247
4173	1	2248
4173	1	2250
4173	1	2251
4173	1	2252
4173	1	2253
4173	1	2254
4173	1	2530
4173	1	2531
4173	1	2541
4173	1	2542
4173	1	2545
4173	1	2546
4173	1	2549
4173	1	2550
4173	1	2552
4173	1	2555
4173	1	2556
4173	1	2559
4173	1	2568
4173	1	2569
4173	1	2614
4173	1	2695
4173	1	2710
4173	1	2711
4173	1	2755
4173	1	2780
4173	1	2894
4173	1	2947
4173	1	3044
4173	1	3069
4173	1	3070
4173	1	3091
4173	1	3117
4173	1	3122
4173	1	3145
4173	1	3148
4173	1	3151
4173	1	3155
4173	1	3167
4173	1	3171
4173	1	3172
4173	1	3173
4173	1	3174

Anlage 3 - Flurstücke vollständig in Gebietszone III

Gemarkung	Flur	Flurstück
4173	1	3175
4173	1	3188
4173	1	3255
4173	1	3256
4173	1	3258
4173	1	3260
4173	1	3262
4173	1	3263
4173	1	3265
4173	1	3267
4173	1	3277
4173	1	3278
4173	1	3279
4173	1	3286
4173	1	3287
4173	1	3293
4173	1	3307
4173	1	3308
4173	1	3314
4173	1	3318
4173	1	3335
4173	1	3336
4173	1	3337
4173	1	3346
4173	1	3355
4173	1	3356
4173	1	3357
4173	1	3358
4173	1	3359
4173	2	556
4173	2	577
4173	2	716
4173	2	897
4173	2	1052
4173	2	1391
4173	2	1571
4173	2	1754
4173	2	1755
4173	2	2042
4173	2	2077
4173	2	2091
4173	2	2092
4173	2	2093
4173	2	2094
4173	2	2095
4173	2	2096
4173	2	2097
4173	2	2098
4173	2	2099
4173	2	2100
4173	2	2101
4173	2	2102
4173	2	2103
4173	2	2104
4173	2	2105

Gemarkung	Flur	Flurstück
4173	2	2106
4173	2	2230
4173	2	2419
4173	3	189
4173	3	190
4173	3	191
4173	3	608
4173	3	611
4173	3	636
4173	3	764
4173	3	768
4173	3	770
4173	3	771
4173	3	772
4173	3	773
4173	3	801
4173	3	820
4173	3	882
4173	3	906
4173	3	908
4173	3	909
4173	3	911
4173	3	912
4173	3	972
4173	3	987
4173	3	988
4173	3	989
4173	3	990
4173	3	991
4173	3	1002
4173	3	1007
4173	3	1008
4173	3	1024
4173	3	1025
4173	3	1026
4173	3	1046
4173	3	1048
4173	3	1049
4173	3	1068
4173	3	1069
4173	3	1119
4173	3	1125
4173	3	1133
4173	3	1139
4173	3	1170
4173	3	1171
4173	3	1172
4173	3	1174
4173	3	1175
4173	3	1177
4173	3	1184
4173	3	1220
4173	3	1221
4173	3	1236
4173	3	1237

Gemarkung	Flur	Flurstück
4173	3	1238
4173	3	1257
4173	3	1258
4173	3	1259
4173	3	1260
4173	3	1261
4173	3	1262
4173	3	1263
4173	3	1264
4173	3	1265
4173	3	1266
4173	3	1281
4173	3	1282
4173	3	1283
4173	3	1284
4173	3	1290
4173	3	1318
4173	3	1320
4173	3	1322
4173	3	1324
4173	3	1326
4173	3	1328
4173	3	1330
4173	3	1332
4173	3	1334
4173	3	1336
4173	3	1338
4173	3	1340
4173	3	1342
4173	3	1344
4173	3	1358
4173	3	1371
4173	3	1372
4173	3	1373
4173	3	1374
4173	3	1375
4173	3	1376
4173	3	1377
4173	3	1378
4173	3	1379
4173	3	1380
4173	3	1381
4173	3	1382
4173	3	1383
4173	3	1439
4173	3	1440
4173	3	1441
4173	3	1442
4173	3	1449
4173	3	1450
4173	3	1451
4173	3	1452
4173	3	1453
4173	3	1455
4173	3	1456

Anlage 3 - Flurstücke vollständig in Gebietszone III

Gemarkung	Flur	Flurstück
4173	3	1459
4173	3	1460
4173	3	1461
4173	3	1463
4173	3	1464
4173	3	1465
4173	3	1466
4173	3	1467
4173	3	1471
4173	3	1472
4173	3	1473
4173	3	1474
4173	3	1476
4173	3	1477
4173	3	1478
4173	3	1479
4173	3	1480
4173	3	1481
4173	3	1482
4173	3	1483
4173	3	1484
4173	3	1485
4173	3	1486
4173	3	1487
4173	3	1488
4173	3	1489
4173	3	1491
4173	3	1492
4173	3	1493
4173	3	1494
4173	3	1495
4173	3	1496
4173	3	1497
4173	3	1498
4173	3	1499
4173	3	1500
4173	3	1501
4173	3	1502
4173	3	1503
4173	3	1504
4173	3	1505
4173	3	1506
4173	3	1507
4173	3	1508
4173	3	1509
4173	3	1510
4173	3	1511
4173	3	1512
4173	3	1513
4173	3	1514
4173	3	1515
4173	3	1516
4173	3	1578
4173	3	1579
4173	3	1580

Gemarkung	Flur	Flurstück
4173	3	1581
4173	3	1657
4173	3	1838
4173	3	1839
4173	3	1847
4173	3	1878
4173	3	1881
4173	3	1882
4173	3	1885
4173	3	1905
4173	3	1906
4173	3	1918
4173	3	1979
4173	4	54
4173	4	55
4173	4	56
4173	4	57
4173	4	58
4173	4	62
4173	4	65
4173	4	70
4173	4	71
4173	4	72
4173	4	73
4173	4	74
4173	4	75
4173	4	79
4173	4	82
4173	4	83
4173	4	86
4173	4	95
4173	4	96
4173	4	138
4173	4	139
4173	4	162
4173	4	163
4173	4	166
4173	4	235
4173	4	285
4173	4	308
4173	4	378
4173	4	380
4173	4	435
4173	4	443
4173	4	445
4173	4	446
4173	4	515
4173	4	516
4173	4	535
4173	4	536
4173	4	545
4173	4	546
4173	4	597
4173	4	603
4173	4	635

Gemarkung	Flur	Flurstück
4173	4	636
4173	4	637
4173	4	638
4173	4	639
4173	4	640
4173	4	641
4173	4	642
4173	4	656
4173	4	668
4173	4	669
4173	4	718
4173	4	719
4173	4	720
4173	4	752
4173	4	756
4173	4	757
4173	4	766
4173	4	767
4173	4	860
4173	4	981
4173	4	982
4173	4	983
4173	4	987
4173	4	988
4173	4	994
4173	4	995
4173	4	996
4173	4	1001
4173	4	1002
4173	4	1003
4173	4	1004
4173	4	1005
4173	4	1006
4173	4	1010
4173	4	1012
4173	4	1016
4173	4	1017
4173	4	1018
4173	4	1019
4173	4	1026
4173	4	1027
4173	4	1028
4173	4	1031
4173	4	1032
4173	4	1033
4173	4	1035
4173	4	1041
4173	4	1044
4173	4	1045
4173	4	1062
4173	4	1064
4173	4	1065
4173	4	1066
4173	4	1076
4173	4	1081

Anlage 3 - Flurstücke vollständig in Gebietszone III

Gemarkung	Flur	Flurstück
4173	4	1083
4173	4	1091
4173	4	1092
4173	4	1095
4173	4	1098
4173	4	1125
4173	4	1142
4173	4	1143
4173	4	1144
4173	4	1146
4173	4	1155
4173	4	1156
4173	4	1209
4173	4	1211
4173	4	1216
4173	4	1219
4173	4	1267
4173	4	1273
4173	4	1275
4173	4	1288
4173	4	1289
4173	4	1312
4173	4	1356
4173	4	1380
4173	4	1384
4173	4	1385
4173	4	1386
4173	4	1393
4173	4	1403
4173	4	1404
4173	4	1411
4173	4	1438
4173	4	1439
4173	4	1443
4173	4	1444
4173	4	1445
4173	4	1446
4173	4	1447
4173	4	1448
4173	4	1451
4173	4	1456
4173	4	1457
4173	4	1458
4173	4	1475
4173	4	1476
4173	4	1477
4173	4	1487
4173	4	1492
4173	4	1493
4173	4	1494
4173	4	1499
4173	4	1500
4173	5	9
4173	5	10
4173	5	14

Gemarkung	Flur	Flurstück
4173	5	37
4173	5	51
4173	5	54
4173	5	58
4173	5	59
4173	5	60
4173	5	65
4173	5	68
4173	5	70
4173	5	71
4173	5	72
4173	5	73
4173	5	74
4173	5	75
4173	5	81
4173	5	100
4173	5	101
4173	5	103
4173	5	105
4173	5	106
4173	5	107
4173	5	108
4173	6	1
4173	7	7
4173	7	23
4173	7	27
4173	7	28
4173	7	34
4173	7	35
4173	7	37
4173	7	41
4173	7	42
4173	7	43
4173	7	44
4173	7	45
4173	7	46
4173	7	47
4173	7	48
4173	7	50
4173	7	51
4173	7	52
4173	7	53
4173	7	54
4173	29	205
4173	29	206
4173	29	207
4173	29	212
4173	29	213
4173	29	214
4173	29	216
4173	29	217
4173	29	218
4173	29	219
4173	29	220
4173	29	221

Gemarkung	Flur	Flurstück
4173	29	222
4173	29	223
4173	29	224
4173	29	225
4173	29	229
4173	29	230
4173	29	231
4173	29	240
4173	29	270
4173	29	273
4173	29	274
4173	29	276
4173	29	277
4173	29	278
4173	29	292
4173	29	297
4173	29	300
4173	29	301
4173	29	303
4173	29	304
4173	29	307
4173	29	309
4173	29	310
4173	29	311
4173	29	312
4173	29	316
4173	30	75
4173	30	76
4173	30	77
4173	30	78
4173	30	79
4173	30	80
4173	30	81
4173	30	82
4173	30	83
4173	30	132
4173	30	133
4173	30	194
4173	30	197
4173	30	216
4173	30	217
4173	30	218
4173	30	221
4174	2	151
4174	2	264
4174	2	265
4174	2	279
4174	2	367
4174	2	400
4174	2	421
4174	2	422
4174	2	423
4174	2	425
4174	2	426
4174	2	608

Anlage 3 - Flurstücke vollständig in Gebietszone III

Gemarkung	Flur	Flurstück
4174	2	648
4174	2	649
4174	2	650
4174	2	661
4174	2	662
4174	2	670
4174	2	671
4174	2	678
4174	2	679
4174	2	697
4174	2	698
4174	2	699
4174	2	703
4174	2	704
4174	2	705
4174	2	706
4174	2	717
4174	2	718
4174	2	719
4174	2	720
4174	2	729
4174	2	734
4174	2	735
4174	2	736
4174	2	747
4174	2	761
4174	2	769
4174	2	771
4174	2	772
4174	2	773
4174	2	774
4174	2	775
4174	2	776
4174	2	777
4174	2	778
4174	2	779
4174	2	787
4174	2	788
4174	2	789
4174	2	790
4174	2	797
4174	2	798
4174	2	814
4174	2	815
4174	2	820
4174	2	821
4174	2	853
4174	2	855
4174	2	856
4174	2	857
4174	2	862
4174	2	863
4174	2	864
4174	2	865
4174	2	867

Gemarkung	Flur	Flurstück
4174	2	868
4174	2	869
4174	2	870
4174	2	871
4174	2	872
4174	2	878
4174	2	887
4174	2	889
4174	2	890
4174	2	893
4174	2	900
4174	2	909
4174	2	910
4174	2	952
4174	2	983
4174	2	984
4174	2	985
4174	2	986
4174	2	1000
4174	2	1002
4174	2	1013
4174	2	1022
4174	2	1023
4174	2	1024
4174	2	1047
4174	2	1052
4174	2	1054
4174	2	1106
4174	2	1162
4174	2	1163
4174	2	1164
4174	2	1165
4174	2	1166
4174	2	1167
4174	2	1168
4174	2	1169
4174	2	1170
4174	2	1178
4174	2	1199
4174	2	1207
4174	2	1208
4174	2	1210
4174	2	1211
4174	2	1212
4174	2	1213
4174	2	1215
4174	2	1218
4174	2	1219
4174	2	1226
4174	2	1343
4174	2	1344
4174	2	1355
4174	2	1375
4174	2	1409
4174	2	1411

Gemarkung	Flur	Flurstück
4174	2	1510
4174	2	1592
4174	2	1615
4174	2	1791
4174	2	1842
4174	2	1860
4174	2	1863
4174	2	1867
4174	2	1868
4174	2	1869
4174	2	1873
4174	2	1919
4174	2	1929
4174	2	1930
4174	2	1931
4174	2	1938
4174	2	1968
4174	2	1970
4174	2	1971
4174	2	1979
4174	2	1980
4174	2	1983
4174	2	1984
4174	2	1985
4174	2	1986
4174	2	1987
4174	2	1988
4174	2	1989
4174	2	1990
4174	2	1993
4174	2	1994
4174	2	1995
4174	2	1996
4174	2	1997
4174	2	1998
4174	2	2002
4174	2	2003
4174	2	2004
4174	2	2007
4174	2	2008
4174	2	2009
4174	2	2010
4174	2	2011
4174	2	2012
4174	2	2013
4174	2	2014
4174	2	2015
4174	2	2016
4174	2	2017
4174	2	2023
4174	2	2026
4174	2	2027
4174	2	2028
4174	2	2029
4174	2	2031

Anlage 3 - Flurstücke vollständig in Gebietszone III

Gemarkung	Flur	Flurstück
4174	2	2056
4174	2	2075
4174	2	2076
4174	2	2077
4174	2	2078
4174	2	2079
4174	2	2080
4174	2	2081
4174	2	2082
4174	2	2083
4174	2	2084
4174	2	2085
4174	2	2086
4174	2	2087
4174	2	2088
4174	2	2091
4174	2	2092
4174	2	2093
4174	2	2094
4174	2	2112
4174	2	2126
4174	2	2127
4174	2	2128
4174	2	2132
4174	2	2133
4174	2	2134
4174	2	2135
4174	2	2145
4174	2	2146
4174	2	2154
4174	2	2156
4174	2	2162
4174	2	2168
4174	2	2172
4174	2	2173
4174	2	2174
4174	2	2175
4174	2	2176
4174	2	2179
4174	2	2180
4174	2	2183
4174	2	2184
4174	2	2185
4174	2	2186
4174	2	2189
4174	2	2193
4174	2	2206
4174	2	2207
4174	2	2209
4174	2	2230
4174	2	2231
4174	2	2233
4174	2	2235
4174	2	2237
4174	2	2238

Gemarkung	Flur	Flurstück
4174	2	2239
4174	2	2242
4174	2	2243
4174	3	289
4174	3	382
4174	3	449
4174	3	454
4174	3	456
4174	3	457
4174	3	458
4174	3	459
4174	3	487
4174	3	488
4174	3	489
4174	3	490
4174	3	491
4174	3	492
4174	3	496
4174	3	497
4174	3	498
4174	3	504
4174	3	506
4174	3	507
4174	3	508
4174	3	509
4174	3	510
4174	3	513
4174	3	514
4174	3	515
4174	3	516
4174	3	521
4174	3	525
4174	3	526
4174	3	527
4174	3	528
4174	3	529
4174	3	530
4174	3	531
4174	3	533
4174	3	542
4174	3	543
4174	3	636
4174	3	703
4174	3	740
4174	3	760
4174	3	764
4174	3	787
4174	3	802
4174	3	804
4174	3	806
4174	3	812
4174	3	817
4174	3	818
4174	3	822
4174	3	823

Gemarkung	Flur	Flurstück
4174	3	828
4174	3	829
4174	3	836
4174	3	837
4174	3	838
4174	3	840
4174	3	841
4174	3	842
4174	3	844
4174	3	845
4174	3	846
4174	3	847
4174	3	850
4174	3	851
4174	3	852
4174	3	853
4174	3	854
4174	3	860
4174	3	867
4174	3	868
4174	3	905
4174	3	906
4174	3	914
4174	3	915
4174	3	917
4174	3	918
4174	3	919
4174	3	920
4174	3	921
4174	3	922
4174	3	923
4174	3	924
4174	3	925
4174	3	938
4174	3	939
4174	3	974
4174	3	978
4174	3	1001
4174	3	1002
4174	3	1008
4174	3	1023
4174	3	1025
4174	3	1027
4174	3	1028
4174	3	1030
4174	3	1035
4174	3	1036
4174	6	7
4174	6	8
4174	6	13
4174	6	14
4174	6	15
4174	6	28
4174	6	55
4174	6	75

Anlage 3 - Flurstücke vollständig in Gebietszone III

Gemarkung	Flur	Flurstück
4174	6	122
4174	6	136
4174	6	137
4174	6	145
4174	6	174
4174	6	175
4174	6	176
4174	6	177
4174	6	178
4174	6	195
4174	6	196
4174	6	197
4174	6	198
4174	6	212
4174	6	213
4174	6	214
4174	6	216
4174	6	238
4174	6	243
4174	6	244
4174	6	245
4174	6	246
4174	6	247
4174	6	248
4174	6	249
4174	6	250
4174	6	251
4174	6	255
4174	6	256
4174	6	260
4174	6	261
4174	6	266
4174	6	267
4174	6	271
4174	6	272
4174	6	273
4174	6	299
4174	6	300
4174	6	305
4174	6	306
4174	6	307
4174	6	308
4174	6	309
4174	6	310
4174	6	316
4174	6	317
4174	6	320
4174	6	321
4174	6	322
4174	6	331
4174	6	332
4174	6	333
4174	6	334
4174	6	350
4174	6	357

Gemarkung	Flur	Flurstück
4174	6	358
4174	6	360
4174	6	363
4174	6	364
4174	6	365
4174	6	368
4174	6	369
4174	6	370
4174	6	371
4174	6	374
4174	6	385
4174	6	386
4174	6	387
4174	6	388
4174	6	390
4174	6	394
4174	6	395
4174	6	396
4174	6	399
4174	6	404
4174	6	408
4174	6	409
4174	6	412
4174	6	416
4174	6	418
4174	6	422
4174	6	423
4174	6	426
4174	6	427
4174	6	428
4174	6	429
4174	6	436
4174	6	439
4174	6	440
4174	6	442
4174	6	446
4174	6	450
4174	6	452
4174	6	456
4174	6	459
4174	6	460
4174	6	473
4174	6	474
4174	6	475
4174	6	477
4174	6	478
4174	6	479
4174	6	480
4174	6	481
4174	6	482
4174	6	483
4174	6	484
4174	6	485
4174	6	486
4174	6	487

Gemarkung	Flur	Flurstück
4174	6	488
4174	6	489
4174	6	490
4174	6	491
4174	6	492
4174	6	493
4174	6	494
4174	6	495
4174	6	496
4174	6	497
4174	6	498
4174	6	500
4174	6	502
4174	6	503
4174	6	504
4174	6	505
4174	6	506
4174	6	507
4174	6	508
4174	6	509
4174	6	510
4174	6	511
4174	6	512
4174	6	519
4174	6	520
4174	6	521
4174	6	522
4174	6	523
4174	6	525
4174	6	528
4174	6	529
4174	6	530
4174	6	531
4174	6	532
4174	6	533
4174	6	534
4174	6	537
4174	6	538
4174	6	539
4174	6	540
4174	6	541
4174	6	542
4174	6	543
4174	6	544
4174	6	545
4174	6	546
4174	6	547
4174	6	548
4174	6	549
4174	6	550
4174	6	551
4174	6	552
4174	6	553
4174	6	554
4174	6	555

Anlage 3 - Flurstücke vollständig in Gebietszone III

Gemarkung	Flur	Flurstück
4174	6	556
4174	6	557
4174	6	558
4174	6	559
4174	6	560
4174	6	561
4174	6	562
4174	6	565
4174	6	566
4174	6	574
4174	6	577
4174	6	582
4174	6	583
4174	6	584
4174	6	585
4174	6	587
4174	6	588
4174	6	590
4174	6	591
4174	6	592
4174	6	593
4174	6	594
4174	6	595
4174	6	597
4174	6	603
4174	6	604
4174	6	613
4174	6	614
4174	6	615
4174	6	616
4174	6	617
4174	6	621
4174	6	627
4174	6	631
4174	6	634
4174	6	639
4174	6	640
4174	6	641
4174	6	642
4174	6	643
4174	6	647
4174	6	648
4174	6	649
4174	6	656
4174	6	657
4174	6	658
4174	6	659
4174	6	660
4174	6	665
4174	6	667
4174	6	679
4174	6	680
4174	6	681
4174	6	682
4174	6	683

Gemarkung	Flur	Flurstück
4174	6	684
4174	6	685
4174	6	686
4174	6	687
4174	6	688
4174	6	689
4174	6	690
4174	6	691
4174	6	692
4174	6	693
4174	6	694
4174	6	695
4174	6	696
4174	6	697
4174	6	698
4174	6	699
4174	6	700
4174	6	701
4174	6	703
4174	6	704
4174	6	705
4174	6	710
4174	6	711
4174	6	712
4174	6	713
4174	6	714
4174	6	715
4174	6	716
4174	6	717
4174	6	718
4174	6	719
4174	6	720
4174	6	721
4174	6	722
4174	6	723
4174	6	724
4174	6	725
4174	6	733
4174	6	734
4174	6	735
4174	6	738
4174	6	739
4174	6	740
4174	6	741
4174	6	743
4174	6	744
4174	6	745
4174	6	746
4174	6	747
4174	6	748
4174	6	749
4174	6	750
4174	6	751
4174	6	752
4174	6	753

Gemarkung	Flur	Flurstück
4174	6	754
4174	6	755
4174	6	756
4174	6	757
4174	6	758
4174	6	759
4174	6	761
4174	6	762
4174	6	763
4174	6	764
4174	6	765
4174	6	766
4174	6	768
4174	6	769
4174	6	770
4174	6	771
4174	6	772
4174	6	773
4174	6	778
4174	6	779
4174	6	780
4174	6	781
4174	6	782
4174	6	783
4174	6	784
4174	6	785
4174	6	786
4174	6	787
4174	6	788
4174	6	796
4174	6	797
4174	6	798
4174	6	799
4174	6	800
4174	6	801
4174	6	802
4174	6	803
4174	6	804
4174	6	805
4174	6	806
4174	6	807
4174	6	808
4174	6	809
4174	6	810
4174	6	811
4174	6	812
4174	6	813
4174	6	814
4174	6	815
4174	6	817
4174	6	819
4174	6	822
4174	6	823
4174	6	824
4174	6	825

Anlage 3 - Flurstücke vollständig in Gebietszone III

Gemarkung	Flur	Flurstück
4174	6	826
4174	6	827
4174	6	828
4174	6	843
4174	6	844
4174	6	845
4174	6	846
4174	6	847
4174	6	848
4174	6	849
4174	6	850
4174	6	851
4174	6	852
4174	6	853
4174	6	854
4174	6	855
4174	6	856
4174	6	857
4174	6	858
4174	6	859
4174	6	860
4174	6	861
4174	6	862
4174	6	863
4174	6	864
4174	6	865
4174	6	866
4174	6	867
4174	6	868
4174	6	869
4174	6	870
4174	6	871
4174	6	872
4174	6	873
4174	6	874
4174	6	875
4174	6	876
4174	6	877
4174	6	878
4174	6	879
4174	6	880
4174	6	881
4174	6	882
4174	6	883
4174	6	884
4174	6	885
4174	6	886
4174	6	887
4174	6	888
4174	6	890
4174	6	891
4174	6	892
4174	6	893
4174	6	894
4174	6	895

Gemarkung	Flur	Flurstück
4174	6	896
4174	6	897
4174	6	898
4174	6	900
4174	6	901
4174	6	902
4174	6	903
4174	6	904
4174	6	905
4174	6	906
4174	6	907
4174	6	908
4174	6	909
4174	6	910
4174	6	911
4174	6	912
4174	6	913
4174	6	914
4174	6	915
4174	6	916
4174	6	920
4174	6	921
4174	6	922
4174	6	923
4174	6	924
4174	6	925
4174	6	926
4174	6	927
4174	6	928
4174	6	929
4174	6	930
4174	6	931
4174	6	932
4174	6	933
4174	6	934
4174	6	935
4174	6	936
4174	6	937
4174	6	938
4174	6	940
4174	6	941
4174	6	942
4174	6	943
4174	6	944
4174	6	945
4174	6	946
4174	6	947
4174	6	948
4174	6	949
4174	6	950
4174	6	951
4174	6	952
4174	6	953
4174	6	954
4174	6	955

Gemarkung	Flur	Flurstück
4174	6	956
4174	6	957
4174	6	958
4174	6	959
4174	6	960
4174	6	961
4174	6	962
4174	6	963
4174	6	964
4174	6	975
4174	6	976
4174	6	977
4174	6	979
4174	6	980
4174	6	981
4174	6	982
4174	6	983
4174	6	984
4174	6	985
4174	6	986
4174	6	987
4174	6	988
4174	6	989
4174	6	990
4174	6	991
4174	6	992
4174	6	993
4174	6	994
4174	6	995
4174	6	996
4174	6	998
4174	6	999
4174	7	1
4174	7	2
4174	7	3
4174	7	4
4174	7	5
4174	7	6
4174	7	7
4174	7	8
4174	7	9
4174	7	10
4174	7	11
4174	7	12
4174	7	13
4174	7	16
4174	7	17
4174	7	18
4174	7	21
4174	7	22
4174	7	23
4174	7	24
4174	7	26
4174	7	27
4174	7	28

Anlage 3 - Flurstücke vollständig in Gebietszone III

Gemarkung	Flur	Flurstück
4174	7	29
4174	7	30
4174	7	31
4174	7	33
4174	7	35
4174	7	38
4174	7	39
4174	7	40
4174	7	41
4174	7	42
4174	7	43
4174	7	44
4174	7	45
4174	7	51
4174	7	53
4174	7	60
4174	7	64
4174	7	65
4174	7	66
4174	7	68
4174	7	69
4174	7	70
4174	7	71
4174	7	72
4174	7	73
4174	7	74
4174	7	75
4174	7	107
4174	7	108
4174	7	109
4174	7	111
4174	7	113
4174	7	122
4174	7	124
4174	7	127
4174	7	128
4174	7	129
4174	7	130
4174	7	131
4174	7	132
4174	7	133
4174	7	137
4174	7	139
4174	7	140
4174	7	141
4174	7	142
4174	7	143
4174	7	144
4174	7	151
4174	7	152
4174	7	153
4174	7	154
4174	7	155
4174	7	156
4174	7	157

Gemarkung	Flur	Flurstück
4174	7	158
4174	7	159
4174	7	160
4174	7	161
4174	7	162
4174	7	163
4174	7	164
4174	7	165
4174	7	166
4174	7	167
4174	7	168
4174	7	169
4174	7	170
4174	7	171
4174	7	173
4174	7	181
4174	7	182
4174	7	183
4174	7	193
4174	7	194
4174	7	195
4174	7	196
4174	7	197
4174	7	198
4174	7	199
4174	7	200
4174	7	201
4174	7	202
4174	7	203
4174	8	21
4174	8	22
4174	8	23
4174	8	28
4174	8	32
4174	8	46
4174	8	47
4174	8	49
4174	8	50
4174	8	53
4174	8	54
4174	8	55
4174	8	56
4174	8	57
4174	8	58
4174	8	59
4174	8	60
4174	8	61
4174	8	62
4174	8	63
4174	8	66
4174	8	67
4174	8	73
4174	8	75
4174	8	77
4174	8	83

Gemarkung	Flur	Flurstück
4174	8	84
4174	8	86
4174	8	87
4174	8	92
4174	8	99
4174	8	102
4174	8	103
4174	8	104
4174	8	105
4174	8	106
4174	8	107
4174	8	108
4174	8	118
4174	8	119
4174	8	120
4174	8	121
4174	8	122
4174	8	125
4174	8	126
4174	8	127
4174	8	128
4174	8	133
4174	8	165
4174	8	167
4174	8	168
4174	8	172
4174	8	173
4174	8	179
4174	8	180
4174	8	181
4174	8	182
4174	8	183
4174	8	184
4174	8	185
4174	8	186
4174	8	188
4174	8	189
4174	8	190
4174	8	191
4174	8	194
4174	8	202
4174	8	203
4174	8	204
4174	8	211
4174	8	242
4174	8	244
4174	8	247
4174	8	248
4174	8	249
4174	8	250
4174	8	251
4174	8	253
4174	8	256
4174	8	260
4174	8	261

Anlage 3 - Flurstücke vollständig in Gebietszone III

Gemarkung	Flur	Flurstück
4174	8	262
4174	8	263
4174	8	264
4174	8	267
4174	8	268
4174	8	269
4174	8	271
4174	8	272
4174	8	273
4174	8	274
4174	8	286
4174	8	288
4174	8	289
4174	8	296
4174	8	298
4174	8	299
4174	8	314
4174	8	320
4174	8	327
4174	8	328
4174	8	335
4174	8	343
4174	8	350
4174	8	351
4174	8	352
4174	8	353
4174	8	354
4174	8	355
4174	8	356
4174	8	357
4174	8	358
4174	8	359
4174	8	363
4174	8	364
4174	8	365
4174	8	366
4174	8	367
4174	8	368
4174	8	369
4174	8	370
4174	8	371
4174	8	372
4174	8	373
4174	8	374
4174	8	376
4174	8	377
4174	8	378
4174	8	379
4174	8	380
4174	8	381
4174	8	382
4174	8	383
4174	8	385
4174	8	386
4174	8	388

Gemarkung	Flur	Flurstück
4174	8	390
4174	8	391
4174	8	393
4174	8	394
4174	8	395
4174	8	396
4174	8	398
4174	8	400
4174	8	401
4174	8	402
4174	8	403
4174	8	405
4174	8	409
4174	8	410
4174	8	413
4174	8	414
4174	8	415
4174	8	416
4174	8	418
4174	8	419
4174	8	421
4174	8	422
4174	8	423
4174	8	424
4174	9	199
4174	9	459
4174	9	609
4174	9	717
4174	9	718
4174	9	824
4174	9	839
4174	9	891
4174	9	896
4174	9	918
4174	9	919
4174	9	920
4174	9	921
4174	9	922
4174	9	1009
4174	9	1053
4174	9	1194
4174	9	1234
4174	9	1251
4174	9	1265
4174	9	1266
4174	9	1288
4174	9	1289
4174	9	1290
4174	9	1291
4174	9	1292
4174	9	1297
4174	9	1298
4174	9	1302
4174	9	1305
4174	9	1317

Gemarkung	Flur	Flurstück
4174	9	1322
4174	10	4
4174	10	12
4174	10	13
4174	10	28
4174	10	52
4174	10	53
4174	10	54
4174	10	269
4174	10	343
4174	10	477
4174	10	483
4174	10	492
4174	10	493
4174	10	528
4174	10	529
4174	10	601
4174	10	602
4174	10	612
4174	10	699
4174	10	713
4174	10	891
4174	10	892
4174	10	918
4174	10	934
4174	10	940
4174	10	991
4174	10	996
4174	10	1002
4174	10	1006
4174	10	1007
4174	10	1023
4174	10	1024
4174	10	1028
4174	10	1045
4174	10	1048
4174	11	598
4174	13	596
4174	13	597
4174	14	73
4174	14	148
4174	14	389
4174	14	401
4174	14	403
4174	15	13
4174	15	14
4174	15	15
4174	15	17
4174	15	18
4174	15	70
4174	15	76
4174	15	77
4174	15	87
4174	15	90
4174	15	91

Anlage 3 - Flurstücke vollständig in Gebietszone III

Gemarkung	Flur	Flurstück
4174	15	92
4174	15	99
4174	15	100
4174	15	101
4174	15	106
4174	15	107
4174	15	108
4174	15	109
4174	15	111
4174	15	112
4174	15	115
4174	15	151
4174	15	153
4174	15	154
4174	15	157
4174	15	191
4174	15	197
4174	15	200
4174	15	202
4174	15	207
4174	15	217
4174	15	218
4174	15	220
4174	15	221
4174	15	238
4174	15	241
4174	15	267
4174	15	270
4174	15	271
4174	15	272
4174	15	277
4174	15	279
4174	15	280
4174	15	282
4174	15	286
4174	15	287
4174	15	304
4174	15	305
4174	15	373
4174	15	384
4174	15	385
4174	15	402
4174	15	403
4174	15	404
4174	15	416
4174	15	442
4174	15	443
4174	15	458
4174	15	459
4174	15	460
4174	15	461
4174	15	462
4174	15	463
4174	15	464
4174	15	465

Gemarkung	Flur	Flurstück
4174	15	466
4174	15	467
4174	15	468
4174	15	469
4174	15	470
4174	15	471
4174	15	472
4174	15	473
4174	15	474
4174	15	475
4174	15	477
4174	15	478
4174	15	479
4174	15	480
4174	15	481
4174	15	482
4174	15	483
4174	15	484
4174	15	485
4174	15	505
4174	15	507
4174	15	508
4174	15	509
4174	15	510
4174	15	511
4174	15	512
4174	15	513
4174	15	514
4174	15	515
4174	15	516
4174	15	517
4174	15	518
4174	15	519
4174	15	520
4174	15	521
4174	15	522
4174	15	523
4174	15	524
4174	15	525
4174	15	526
4174	15	527
4174	15	657
4174	15	662
4174	15	673
4174	15	675
4174	15	702
4174	15	703
4174	15	712
4174	15	715
4174	15	718
4174	15	719
4174	15	720
4174	15	764
4174	15	765
4174	15	766

Gemarkung	Flur	Flurstück
4174	15	767
4174	15	768
4174	15	769
4174	15	772
4174	15	773
4174	15	777
4174	15	778
4174	15	780
4174	15	832
4174	15	833
4174	15	834
4174	15	859
4174	15	861
4174	15	862
4174	15	870
4174	15	872
4174	15	874
4174	15	878
4174	15	882
4174	15	884
4174	15	887
4174	15	888
4174	15	892
4174	15	893
4174	15	910
4174	15	911
4174	15	912
4174	15	925
4174	15	926
4174	15	927
4174	15	939
4174	15	940
4174	15	941
4174	15	942
4174	15	943
4174	15	944
4174	15	945
4174	15	949
4174	15	950
4174	15	951
4174	15	952
4174	15	953
4174	15	954
4174	15	955
4174	15	956
4174	15	957
4174	15	958
4174	15	959
4174	15	960
4174	15	961
4174	15	962
4174	15	963
4174	15	964
4174	15	965
4174	15	966

Anlage 3 - Flurstücke vollständig in Gebietszone III

Gemarkung	Flur	Flurstück
4174	15	967
4174	15	968
4174	15	969
4174	15	970
4174	15	971
4174	15	974
4174	15	984
4174	15	985
4174	15	989
4174	15	1009
4174	15	1010
4174	15	1012
4174	15	1013
4174	15	1021
4174	15	1033
4174	15	1034
4174	15	1035
4174	15	1036
4174	15	1039
4174	15	1042
4174	15	1043
4174	15	1044
4174	15	1045
4174	15	1046
4174	15	1050
4174	15	1051
4174	15	1063
4174	15	1064
4174	15	1065
4174	15	1066
4174	16	15
4174	16	212
4174	16	234
4174	16	307
4174	16	309
4174	16	318
4174	16	337
4174	16	363
4174	16	374
4174	16	399
4174	16	404
4174	16	406
4174	16	407
4174	16	440
4174	16	441
4174	16	471
4174	16	472
4174	16	473
4174	16	474
4174	16	476
4174	16	478
4174	16	486
4174	16	488
4174	16	497
4174	16	498

Gemarkung	Flur	Flurstück
4174	16	500
4174	16	506
4174	16	514
4174	16	517
4174	16	520
4174	16	525
4174	16	534
4174	16	538
4174	16	541
4174	16	542
4174	16	544
4174	16	546
4174	16	555
4174	16	572
4174	16	598
4174	16	599
4174	16	603
4174	16	607
4174	16	608
4174	16	611
4174	16	613
4174	16	614
4174	16	619
4174	16	623
4174	16	632
4174	16	634
4174	16	636
4174	16	639
4174	16	640
4174	16	641
4174	16	643
4174	16	645
4174	16	650
4174	16	651
4174	16	652
4174	16	655
4174	16	669
4174	16	670
4174	16	671
4174	16	672
4174	16	673
4174	16	682
4174	16	684
4174	16	685
4174	16	689
4174	16	690
4174	16	691
4174	16	695
4174	16	696
4174	16	697
4174	16	698
4174	16	699
4174	16	703
4174	16	716
4174	16	717

Gemarkung	Flur	Flurstück
4174	16	722
4174	16	723
4174	16	724
4174	16	725
4174	16	726
4174	16	727
4174	16	728
4174	16	730
4174	16	731
4174	16	732
4174	16	733
4174	16	734
4174	16	735
4174	16	736
4174	16	737
4174	16	738
4174	16	739
4174	16	740
4174	16	741
4174	16	742
4174	16	743
4174	16	744
4174	16	745
4174	16	746
4174	16	747
4174	16	748
4174	16	753
4174	16	754
4174	16	756
4174	16	757
4174	16	760
4174	16	761
4174	16	763
4174	16	764
4174	16	766
4174	16	767
4174	16	768
4174	16	770
4174	16	772
4174	16	773
4174	16	774
4174	16	777
4174	16	784
4174	16	786
4174	16	788
4174	16	789
4174	16	791
4174	16	792
4174	16	794
4174	16	805
4174	16	807
4174	16	810
4174	16	811
4174	16	812
4174	16	813

Anlage 3 - Flurstücke vollständig in Gebietszone III

Gemarkung	Flur	Flurstück
4174	16	814
4174	16	817
4174	16	818
4174	16	820
4174	16	822
4174	16	823
4174	16	826
4174	16	827
4174	16	828
4174	16	829
4174	16	831
4174	16	833
4174	16	838
4174	16	839
4174	16	840
4174	16	841
4174	16	843
4174	16	845
4174	16	846
4174	16	847
4174	16	848
4174	16	849
4174	16	850
4174	16	851
4174	16	852
4174	16	853
4174	16	856
4174	16	859
4174	16	860
4174	16	861
4174	16	862
4174	16	864
4174	16	866
4174	16	867
4174	16	872
4174	16	873
4174	16	874
4174	16	875
4174	16	876
4174	16	877
4174	16	879
4174	16	880
4174	16	882
4174	16	884
4174	16	887
4174	16	891
4174	16	893
4174	16	895
4174	16	897
4174	16	898
4174	16	899
4174	16	901
4174	16	902
4174	16	903
4174	16	904

Gemarkung	Flur	Flurstück
4174	16	905
4174	16	907
4174	16	908
4174	16	909
4174	16	910
4174	16	911
4174	16	912
4174	16	913
4174	17	6
4174	17	24
4174	17	37
4174	17	81
4174	17	82
4174	17	101
4174	17	109
4174	17	110
4174	17	111
4174	17	185
4174	17	186
4174	17	198
4174	17	217
4174	17	219
4174	17	222
4174	17	229
4174	17	230
4174	17	234
4174	17	237
4174	17	239
4174	17	246
4174	17	249
4174	17	252
4174	17	255
4174	17	262
4174	17	263
4174	17	266
4174	17	268
4174	17	270
4174	17	271
4174	17	284
4174	17	287
4174	17	288
4174	17	301
4174	17	308
4174	17	321
4174	17	326
4174	17	328
4174	17	329
4174	17	330
4174	17	334
4174	17	336
4174	17	337
4174	17	339
4174	17	343
4174	17	344
4174	17	346

Gemarkung	Flur	Flurstück
4174	17	347
4174	17	348
4174	17	349
4174	17	355
4174	17	359
4174	17	361
4174	17	362
4174	17	363
4174	17	364
4174	17	365
4174	17	366
4174	17	367
4174	17	369
4174	17	372
4174	17	375
4174	17	378
4174	17	380
4174	17	381
4174	17	382
4174	17	383
4174	17	384
4174	17	388
4174	17	390
4174	17	391
4174	17	392
4174	17	397
4174	17	399
4174	17	400
4174	17	401
4174	17	402
4174	17	404
4174	17	405
4174	17	406
4174	17	407
4174	17	408
4174	17	410
4174	17	414
4174	17	415
4174	17	416
4174	17	417
4174	17	418
4174	17	419
4174	17	420
4174	18	49
4174	18	51
4174	18	56
4174	18	58
4174	18	59
4174	18	61
4174	18	62
4174	18	63
4174	18	64
4174	18	66
4174	18	67
4174	18	68

Anlage 3 - Flurstücke vollständig in Gebietszone III

Gemarkung	Flur	Flurstück
4174	18	69
4174	18	70
4174	18	71
4174	18	72
4174	18	73
4174	18	77
4174	18	84
4174	18	85
4174	18	88
4174	18	90
4174	18	97
4174	18	98
4174	18	101
4174	18	107
4174	18	108
4174	18	200
4174	18	201
4174	18	202
4174	18	203
4174	18	206
4174	18	207
4174	18	208
4174	18	209
4174	18	270
4174	18	271
4174	18	272
4174	18	280
4174	18	281
4174	18	282
4174	18	283
4174	18	284
4174	18	288
4174	18	289
4174	18	290
4174	18	296
4174	18	300
4174	18	301
4174	18	302
4174	18	303
4174	18	304
4174	18	305
4174	18	306
4174	18	307
4174	18	308
4174	18	309
4174	18	311
4174	18	312
4174	18	313
4174	18	343
4174	18	366
4174	18	419
4174	18	420
4174	18	475
4174	18	476
4174	18	477

Gemarkung	Flur	Flurstück
4174	18	478
4174	18	568
4174	18	584
4174	18	585
4174	18	586
4174	18	587
4174	18	588
4174	18	590
4174	18	602
4174	18	627
4174	18	628
4174	18	629
4174	18	630
4174	18	631
4174	18	632
4174	18	643
4174	18	647
4174	18	651
4174	18	659
4174	18	660
4174	18	662
4174	18	670
4174	18	671
4174	18	672
4174	18	673
4174	18	674
4174	18	675
4174	18	676
4174	18	677
4174	18	678
4174	18	679
4174	18	680
4174	18	681
4174	18	682
4174	18	698
4174	18	699
4174	18	704
4174	18	705
4174	18	715
4174	18	718
4174	18	720
4174	18	721
4174	18	741
4174	18	742
4174	18	792
4174	18	818
4174	18	819
4174	18	820
4174	18	821
4174	18	822
4174	18	823
4174	18	824
4174	18	825
4174	18	830
4174	18	831

Gemarkung	Flur	Flurstück
4174	18	832
4174	18	833
4174	18	834
4174	18	835
4174	18	836
4174	18	837
4174	19	1
4174	19	2
4174	19	3
4174	19	4
4174	19	5
4174	19	6
4174	19	7
4174	19	8
4174	19	11
4174	19	18
4174	19	19
4174	19	20
4174	19	21
4174	19	22
4174	19	23
4174	19	53
4174	19	54
4174	19	55
4174	19	58
4174	19	59
4174	19	60
4174	19	61
4174	19	62
4174	19	63
4174	19	64
4174	19	75
4174	19	76
4174	19	78
4174	19	98
4174	19	99
4174	19	104
4174	19	105
4174	19	107
4174	19	110
4174	19	114
4174	19	115
4174	19	163
4174	19	200
4174	19	236
4174	19	279
4174	19	280
4174	19	281
4174	19	282
4174	19	285
4174	19	301
4174	19	315
4174	19	316
4174	19	317
4174	19	319

Anlage 3 - Flurstücke vollständig in Gebietszone III

Gemarkung	Flur	Flurstück
4174	19	322
4174	19	323
4174	19	324
4174	19	325
4174	19	326
4174	19	327
4174	19	328
4174	19	329
4174	19	330
4174	19	331
4174	19	332
4174	19	333
4174	19	334
4174	19	335
4174	19	337
4174	19	364
4174	19	365
4174	19	407
4174	19	408
4174	19	431
4174	19	433
4174	19	439
4174	19	441
4174	19	446
4174	19	448
4174	19	449
4174	19	458
4174	19	459
4174	20	21
4174	20	24
4174	20	25
4174	20	29
4174	20	30
4174	20	31
4174	20	32
4174	20	33
4174	20	34
4174	20	35
4174	20	36
4174	20	40
4174	20	41
4174	20	42
4174	20	49
4174	20	50
4174	20	51
4174	20	52
4174	20	53
4174	20	54
4174	20	55
4174	20	56
4174	20	62
4174	20	63
4174	20	64
4174	20	70
4174	20	71

Gemarkung	Flur	Flurstück
4174	20	72
4174	20	73
4174	20	74
4174	20	77
4174	20	78
4174	20	79
4174	20	80
4174	20	81
4174	20	82
4174	20	83
4174	20	84
4174	20	85
4174	20	86
4174	20	90
4174	20	96
4174	20	98
4174	20	101
4174	20	103
4174	20	104
4174	20	105
4174	20	136
4174	20	144
4174	20	145
4174	20	148
4174	20	149
4174	20	152
4174	20	153
4174	20	154
4174	20	160
4174	20	163
4174	20	171
4174	20	172
4174	20	174
4174	20	179
4174	20	182
4174	20	183
4174	20	184
4174	20	185
4174	20	186
4174	20	187
4174	20	188
4174	20	191
4174	20	192
4174	20	193
4174	20	194
4174	20	197
4174	20	206
4174	20	224
4174	20	226
4174	20	228
4174	20	230
4174	20	231
4174	20	241
4174	20	242
4174	20	250

Gemarkung	Flur	Flurstück
4174	20	253
4174	20	254
4174	20	258
4174	20	259
4174	20	260
4174	20	261
4174	20	266
4174	20	267
4174	20	268
4174	20	270
4174	20	272
4174	20	273
4174	20	274
4174	20	275
4174	20	276
4174	20	278
4174	20	283
4174	20	284
4174	20	285
4174	20	288
4174	20	289
4174	20	290
4174	20	300
4174	20	302
4174	20	313
4174	20	314
4174	20	316
4174	20	317
4174	20	318
4174	20	319
4174	20	321
4174	20	322
4174	20	324
4174	20	325
4174	20	326
4174	20	341
4174	20	348
4174	20	349
4174	20	350
4174	20	351
4174	20	353
4174	20	354
4174	20	356
4174	20	357
4174	20	358
4174	20	359
4174	20	360
4174	20	361
4174	20	362
4174	20	363
4174	20	364
4174	20	365
4174	20	366
4174	20	367
4174	20	368

Anlage 3 - Flurstücke vollständig in Gebietszone III

Gemarkung	Flur	Flurstück
4174	20	369
4174	20	370
4174	20	371
4174	20	372
4174	20	373
4174	20	374
4174	20	375
4174	20	376
4174	20	377
4174	20	378
4174	20	379
4174	20	380
4174	20	381
4174	20	382
4174	20	383
4174	20	384
4174	20	385
4174	20	386
4174	20	387
4174	20	390
4174	20	391
4174	20	392
4174	20	393
4174	20	394
4174	20	395
4174	20	396
4174	20	397
4174	20	398
4174	21	9
4174	21	11
4174	21	16
4174	21	17
4174	21	18
4174	21	20
4174	21	21
4174	21	22
4174	21	23
4174	21	24
4174	21	25
4174	21	26
4174	21	31
4174	21	32
4174	21	35
4174	21	57
4174	21	58
4174	21	77
4174	21	78
4174	21	84
4174	21	153
4174	21	155
4174	21	181
4174	21	182
4174	21	213
4174	21	214
4174	21	215

Gemarkung	Flur	Flurstück
4174	21	219
4174	21	220
4174	21	221
4174	21	222
4174	21	225
4174	21	227
4174	21	228
4174	21	230
4174	21	231
4174	21	232
4174	21	242
4174	21	243
4174	21	244
4174	21	246
4174	21	250
4174	21	254
4174	21	259
4174	21	265
4174	21	268
4174	21	269
4174	21	270
4174	21	271
4174	21	272
4174	21	287
4174	21	295
4174	21	296
4174	21	299
4174	21	300
4174	21	301
4174	21	304
4174	21	308
4174	21	312
4174	21	314
4174	21	317
4174	21	318
4174	21	320
4174	21	321
4174	21	322
4174	21	325
4174	21	329
4174	21	330
4174	21	331
4174	21	333
4174	21	335
4174	21	337
4174	21	338
4174	21	339
4174	21	340
4174	21	341
4174	21	346
4174	21	347
4174	21	348
4174	21	349
4174	21	350
4174	21	352

Gemarkung	Flur	Flurstück
4174	21	353
4174	21	354
4174	21	356
4174	21	368
4174	21	369
4174	21	370
4174	21	373
4174	21	375
4174	21	376
4174	21	377
4174	21	378
4174	21	379
4174	21	388
4174	21	389
4174	21	391
4174	21	392
4174	21	393
4174	22	9
4174	22	10
4174	22	11
4174	22	12
4174	22	13
4174	22	57
4174	22	87
4174	22	88
4174	22	89
4174	22	92
4174	22	93
4174	22	95
4174	22	96
4174	22	97
4174	22	102
4174	22	114
4174	22	116
4174	22	117
4174	22	124
4174	22	125
4174	22	128
4174	22	129
4174	22	145
4174	22	146
4174	22	149
4174	22	150
4174	22	151
4174	22	174
4174	22	189
4174	22	231
4174	22	240
4174	22	244
4174	22	245
4174	22	246
4174	22	247
4174	22	248
4174	22	268
4174	22	269

Anlage 3 - Flurstücke vollständig in Gebietszone III

Gemarkung	Flur	Flurstück
4174	22	270
4174	22	271
4174	22	279
4174	22	280
4174	22	286
4174	22	287
4174	22	288
4174	22	297
4174	22	298
4174	22	299
4174	22	300
4174	22	301
4174	22	302
4174	22	315
4174	22	317
4174	22	358
4174	22	475
4174	22	476
4174	22	477
4174	22	478
4174	23	441
4174	23	460
4174	23	461
4174	23	565
4174	23	651
4174	23	693
4174	24	17
4174	24	26
4174	24	184
4174	24	230
4174	24	242
4174	24	255
4174	24	293
4174	24	296
4174	24	297
4174	24	298
4174	24	384
4174	24	409
4174	25	235
4174	25	236
4174	25	245
4174	25	321
4174	25	323
4174	25	327
4174	25	384
4174	25	397
4174	25	489
4174	25	521
4174	25	652
4174	25	676
4174	25	746
4174	25	747
4174	25	748
4174	25	754
4174	25	755

Gemarkung	Flur	Flurstück
4174	25	801
4174	25	807
4174	25	817
4174	25	857
4174	25	859
4174	25	932
4174	25	933
4174	25	940
4174	25	946
4174	25	957
4174	25	958
4174	25	962
4174	25	964
4174	25	984
4174	25	988
4174	25	989
4175	7	52
4175	7	53
4175	7	54
4175	7	55
4175	7	56
4175	7	57
4175	7	58
4175	7	59
4175	7	60
4175	7	61
4175	7	62
4175	7	63
4175	7	64
4175	7	65
4175	7	66
4175	7	67
4175	7	68
4175	7	69
4175	7	70
4175	7	71
4175	7	234
4175	7	285
4175	7	301
4175	7	302
4175	7	377
4175	7	379
4175	7	381
4175	7	383
4175	7	405
4175	7	427
4175	7	441
4175	7	442
4175	7	447
4175	7	465
4175	7	466
4175	7	467
4175	7	468
4175	7	469
4175	7	470

Gemarkung	Flur	Flurstück
4175	7	471
4175	7	472
4175	7	473
4175	7	474
4175	7	475
4175	7	476
4175	7	477
4175	7	478
4175	7	479
4175	7	480
4175	7	481
4175	7	482
4175	7	483
4175	7	484
4175	7	485
4175	7	486
4175	7	509
4175	7	510
4175	7	511
4175	7	516
4175	7	517
4175	7	518
4175	7	519
4175	7	520
4175	7	521
4175	7	528
4175	7	541
4175	7	542
4175	7	543
4175	7	544
4175	7	545
4175	7	550
4175	7	551
4175	7	552
4175	7	553
4175	7	555
4175	7	557
4175	7	558
4175	7	560
4175	7	561
4175	7	564
4175	7	565
4175	7	566
4175	7	567
4175	7	570
4175	7	571
4175	7	625
4175	7	626
4175	7	631
4175	7	632
4175	7	633
4175	7	634
4175	7	637
4175	7	651
4175	7	652

Anlage 3 - Flurstücke vollständig in Gebietszone III

Gemarkung	Flur	Flurstück
4175	7	654
4175	7	655
4175	8	43
4175	8	87
4175	8	96
4175	8	97
4175	8	109
4175	8	182
4175	8	194
4175	8	206
4175	8	207
4175	8	209
4175	8	210
4175	8	211
4175	8	227
4175	8	230
4175	8	231
4175	8	238
4175	8	240
4175	8	269
4175	8	271
4175	8	274
4175	8	276
4175	13	108
4175	13	110
4175	13	157
4175	13	161
4175	13	162
4175	13	170
4175	13	171
4175	13	173
4175	13	174
4175	13	175
4175	13	176
4175	13	177
4175	13	185
4175	13	202
4175	13	205
4175	13	224
4175	13	225
4175	13	226
4175	13	252
4175	13	338
4175	13	339
4175	13	340
4175	13	341
4175	13	390
4175	13	450
4175	13	451
4175	13	475
4175	13	476
4175	13	480
4175	13	481
4175	13	482
4175	13	563

Gemarkung	Flur	Flurstück
4175	13	597
4175	13	598
4175	13	601
4175	13	604
4175	13	605
4175	13	662
4175	13	663
4175	13	666
4175	13	667
4175	13	693
4175	13	699
4175	13	701
4175	13	721
4175	13	722
4175	13	723
4175	13	724
4175	13	759
4175	13	760
4175	13	761
4175	13	762
4175	13	763
4175	13	778
4175	13	779
4175	13	786
4175	13	788
4175	13	790
4175	13	792
4175	13	823
4175	13	824
4175	13	825
4175	13	842
4175	13	869
4175	13	875
4175	13	876
4175	13	877
4175	13	878
4175	13	880
4175	13	882
4175	13	884
4175	13	904
4175	13	918
4175	13	932
4175	13	936
4175	13	960
4175	13	988
4175	13	989
4175	13	990
4175	13	992
4175	13	996
4175	13	997
4175	13	998
4175	13	1010
4175	13	1011
4175	13	1013
4175	13	1015

Gemarkung	Flur	Flurstück
4175	13	1016
4175	13	1017
4175	13	1018
4175	13	1027
4175	13	1028
4175	13	1032
4175	13	1034
4175	13	1037
4175	13	1053
4175	13	1067
4175	13	1069
4175	13	1074
4175	13	1075
4175	13	1077
4175	13	1078
4175	13	1081
4175	13	1082
4175	13	1084
4175	13	1093
4175	13	1100
4175	13	1101
4175	13	1103
4175	13	1104
4175	13	1105
4175	13	1106
4175	13	1107
4175	13	1109
4175	13	1110
4175	13	1117
4175	13	1118
4175	13	1120
4175	13	1122
4175	13	1123
4175	13	1126
4175	13	1133
4175	13	1135
4175	13	1137
4175	13	1139
4175	13	1140
4175	13	1145
4175	13	1149
4175	13	1152
4175	13	1156
4175	13	1170
4175	14	491
4175	14	492
4175	14	507
4175	14	545
4175	14	546
4175	14	555
4175	14	653
4175	14	656
4175	14	777
4175	14	778
4175	14	782

Anlage 3 - Flurstücke vollständig in Gebietszone III

Gemarkung	Flur	Flurstück
4175	14	799
4175	14	800
4175	14	809
4175	14	810
4175	14	813
4175	14	814
4175	14	817
4175	14	821
4175	14	822
4175	14	825
4175	14	826
4175	14	910
4175	14	914
4175	14	946
4175	14	1003
4175	14	1045
4175	14	1088
4175	14	1104
4175	14	1112
4175	14	1123
4175	14	1150
4175	14	1151
4175	14	1152
4175	14	1153
4175	14	1154
4175	14	1155
4175	14	1156
4175	14	1158
4175	14	1160
4175	14	1187
4175	14	1188
4175	14	1192
4175	14	1194
4175	14	1195
4175	14	1198
4175	14	1199
4175	14	1202
4175	14	1235
4175	14	1237
4175	14	1238
4175	14	1294
4175	14	1320
4175	14	1321
4175	14	1322
4175	14	1323
4175	14	1324
4175	14	1325
4175	14	1327
4175	14	1328
4175	14	1330
4175	14	1331
4175	14	1332
4175	14	1338
4175	14	1339
4175	14	1355

Gemarkung	Flur	Flurstück
4175	14	1376
4175	14	1381
4175	14	1382
4175	14	1383
4175	14	1384
4175	14	1407
4175	14	1413
4175	14	1453
4175	14	1468
4175	14	1472
4175	14	1475
4175	14	1513
4175	14	1514
4175	14	1569
4175	14	1575
4175	14	1608
4175	14	1609
4175	14	1614
4175	14	1619
4175	14	1643
4175	14	1645
4175	14	1648
4175	14	1662
4175	14	1664
4175	14	1666
4175	14	1683
4175	14	1684
4175	14	1691
4175	14	1692
4175	14	1693
4175	14	1697
4175	14	1730
4175	14	1752
4175	14	1764
4175	14	1779
4175	14	1795
4175	14	1823
4175	14	1824
4175	14	1826
4175	14	1851
4175	14	1852
4175	14	1853
4175	14	1920
4175	14	1941
4175	14	1949
4175	14	1973
4175	14	1976
4175	14	1999
4175	14	2005
4175	14	2013
4175	14	2014
4175	14	2015
4175	14	2016
4175	14	2017
4175	14	2018

Gemarkung	Flur	Flurstück
4175	14	2019
4175	14	2020
4175	14	2021
4175	14	2022
4175	14	2027
4175	14	2028
4175	14	2029
4175	14	2054
4175	14	2058
4175	14	2103
4175	14	2109
4175	14	2111
4175	14	2116
4175	14	2134
4175	14	2136
4175	14	2138
4175	14	2139
4175	14	2140
4175	14	2141
4175	14	2142
4175	14	2143
4175	14	2144
4175	14	2145
4175	14	2146
4175	14	2147
4175	14	2148
4175	14	2149
4175	14	2150
4175	14	2151
4175	14	2152
4175	14	2153
4175	14	2154
4175	14	2155
4175	14	2156
4175	14	2157
4175	14	2158
4175	14	2159
4175	14	2160
4175	14	2161
4175	14	2162
4175	14	2163
4175	14	2164
4175	14	2165
4175	14	2166
4175	14	2167
4175	14	2171
4175	14	2175
4175	14	2203
4175	14	2224
4175	14	2290
4175	14	2301
4175	14	2302
4175	14	2303
4175	14	2304
4175	14	2305

Anlage 3 - Flurstücke vollständig in Gebietszone III

Gemarkung	Flur	Flurstück
4175	14	2335
4175	14	2344
4175	14	2345
4175	14	2346
4175	14	2357
4175	14	2358
4175	14	2359
4175	14	2361
4175	14	2362
4175	14	2449
4175	14	2528
4175	14	2561
4175	14	2562
4175	14	2565
4175	14	2568
4175	14	2569
4175	14	2581
4175	14	2596
4175	14	2598
4175	14	2600
4175	14	2605
4175	14	2624
4175	14	2651
4175	14	2658
4175	14	2663
4175	14	2679
4175	14	2680
4175	14	2711
4175	14	2713
4175	14	2714
4175	14	2739
4175	14	2740
4175	14	2741
4175	14	2742
4175	14	2743
4175	14	2744
4175	14	2745
4175	14	2746
4175	14	2747
4175	14	2748
4175	14	2749
4175	14	2750
4175	14	2751
4175	14	2752
4175	14	2753
4175	14	2754
4175	14	2755
4175	14	2756
4175	14	2757
4175	14	2758
4175	14	2759
4175	14	2760
4175	14	2761
4175	14	2765
4175	14	2769

Gemarkung	Flur	Flurstück
4175	14	2770
4175	14	2771
4175	14	2779
4175	14	2782
4175	14	2783
4175	14	2785
4175	14	2803
4175	14	2805
4175	14	2808
4175	14	2809
4175	14	2811
4175	14	2832
4175	14	2840
4175	14	2856
4175	14	2857
4175	14	2858
4175	14	2859
4175	14	2860
4175	14	2861
4175	14	2865
4175	14	2880
4175	14	2888
4175	14	2890
4175	14	2893
4175	14	2900
4175	14	2902
4175	14	2903
4175	14	2904
4175	14	2905
4175	14	2906
4175	14	2911
4175	14	2915
4175	14	2922
4175	14	2926
4175	14	2928
4175	14	2933
4175	14	2934
4175	14	2936
4175	14	2945
4175	14	2946
4175	14	2947
4175	14	2965
4175	14	2996
4175	14	2997
4175	14	2998
4175	14	3005
4175	14	3006
4175	14	3012
4175	14	3025
4175	14	3026
4175	14	3028
4175	14	3029
4175	14	3030
4175	14	3031
4175	14	3032

Gemarkung	Flur	Flurstück
4175	14	3033
4175	14	3034
4175	14	3035
4175	14	3040
4175	14	3041
4175	14	3042
4175	14	3047
4175	14	3048
4175	14	3059
4175	14	3060
4175	14	3073
4175	14	3074
4175	14	3076
4175	14	3081
4175	14	3082
4175	14	3083
4175	14	3084
4175	14	3109
4175	14	3110
4175	14	3111
4175	14	3118
4175	14	3119
4175	14	3120
4175	14	3121
4175	14	3127
4175	14	3143
4175	14	3151
4175	14	3153
4175	14	3157
4175	14	3158
4175	14	3159
4175	14	3160
4175	14	3161
4175	14	3162
4175	14	3166
4175	14	3186
4175	14	3200
4175	14	3202
4175	14	3220
4175	14	3221
4175	14	3222
4175	14	3227
4175	14	3229
4175	14	3230
4175	14	3231
4175	14	3232
4175	14	3233
4175	14	3239
4175	14	3241
4175	14	3246
4175	14	3254
4175	14	3271
4175	14	3278
4175	14	3279
4175	14	3280

Anlage 3 - Flurstücke vollständig in Gebietszone III

Gemarkung	Flur	Flurstück
4175	14	3281
4175	14	3296
4175	14	3297
4175	14	3298
4175	14	3299
4175	14	3300
4175	14	3319
4175	14	3329
4175	15	100
4175	15	101
4175	15	102
4175	15	103
4175	15	104
4175	15	128
4175	15	165
4175	15	167
4175	15	170
4175	15	184
4175	15	202
4175	15	203
4175	15	204
4175	15	205
4175	15	208
4175	15	250
4175	15	256
4175	15	407
4175	15	408
4175	15	412
4175	15	413
4175	15	414
4175	15	415
4175	15	416
4175	15	417
4175	15	418
4175	15	421
4175	15	422
4175	15	423
4175	15	424
4175	15	425
4175	15	426
4175	15	427
4175	15	428
4175	15	429
4175	15	430
4175	15	431
4175	15	432
4175	15	461
4175	15	477
4175	15	494
4175	15	495
4175	15	563
4175	15	569
4175	15	570
4175	15	571
4175	15	572

Gemarkung	Flur	Flurstück
4175	15	573
4175	15	574
4175	15	597
4175	15	611
4175	15	616
4175	15	617
4175	15	618
4175	15	619
4175	15	620
4175	15	621
4175	15	626
4175	15	627
4175	15	628
4175	15	629
4175	15	630
4175	15	631
4175	15	679
4175	15	706
4175	15	713
4175	15	714
4175	15	715
4175	15	716
4175	15	717
4175	15	719
4175	15	720
4175	15	721
4175	15	733
4175	15	734
4175	15	735
4175	15	736
4175	15	737
4175	15	738
4175	15	739
4175	15	740
4175	15	741
4175	15	743
4175	15	744
4175	15	745
4175	15	746
4175	15	747
4175	15	748
4175	15	749
4175	15	750
4175	15	751
4175	15	752
4175	15	753
4175	15	754
4175	15	755
4175	15	756
4175	15	757
4175	15	758
4175	15	759
4175	15	760
4175	15	762
4175	15	765

Gemarkung	Flur	Flurstück
4175	15	766
4175	15	767
4175	15	768
4175	15	769
4175	15	770
4175	15	771
4175	15	775
4175	15	776
4175	15	777
4175	15	778
4175	15	779
4175	15	780
4175	15	781
4175	15	942
4175	15	1059
4175	15	1107
4175	15	1108
4175	15	1113
4175	15	1114
4175	15	1117
4175	15	1121
4175	15	1122
4175	15	1123
4175	15	1129
4175	15	1188
4175	15	1191
4175	15	1192
4175	15	1195
4175	15	1196
4175	15	1199
4175	15	1216
4175	15	1217
4175	15	1218
4175	15	1286
4175	15	1287
4175	15	1288
4175	15	1289
4175	15	1290
4175	15	1291
4175	15	1292
4175	15	1293
4175	15	1294
4175	15	1295
4175	15	1296
4175	15	1297
4175	15	1298
4175	15	1299
4175	15	1300
4175	15	1301
4175	15	1302
4175	15	1303
4175	15	1304
4175	15	1305
4175	15	1306
4175	15	1307

Anlage 3 - Flurstücke vollständig in Gebietszone III

Gemarkung	Flur	Flurstück
4175	15	1308
4175	15	1309
4175	15	1310
4175	15	1311
4175	15	1312
4175	15	1313
4175	15	1314
4175	15	1315
4175	15	1316
4175	15	1317
4175	15	1318
4175	15	1319
4175	15	1320
4175	15	1321
4175	15	1322
4175	15	1323
4175	15	1324
4175	15	1325
4175	15	1326
4175	15	1327
4175	15	1328
4175	15	1329
4175	15	1330
4175	15	1331
4175	15	1332
4175	15	1333
4175	15	1334
4175	15	1335
4175	15	1336
4175	15	1337
4175	15	1338
4175	15	1339
4175	15	1340
4175	15	1341
4175	15	1342
4175	15	1343
4175	15	1344
4175	15	1345
4175	15	1346
4175	15	1347
4175	15	1348
4175	15	1365
4175	15	1366
4175	15	1367
4175	15	1368
4175	15	1369
4175	15	1370
4175	15	1371
4175	15	1372
4175	15	1373
4175	15	1374
4175	15	1375
4175	15	1376
4175	15	1377
4175	15	1378

Gemarkung	Flur	Flurstück
4175	15	1379
4175	15	1380
4175	15	1381
4175	15	1382
4175	15	1383
4175	15	1384
4175	15	1385
4175	15	1386
4175	15	1387
4175	15	1388
4175	15	1389
4175	15	1390
4175	15	1391
4175	15	1392
4175	15	1393
4175	15	1394
4175	15	1395
4175	15	1396
4175	15	1397
4175	15	1398
4175	15	1399
4175	15	1400
4175	15	1401
4175	15	1402
4175	15	1403
4175	15	1404
4175	15	1405
4175	15	1406
4175	15	1407
4175	15	1408
4175	15	1412
4175	15	1413
4175	15	1414
4175	15	1422
4175	15	1423
4175	15	1424
4175	15	1425
4175	15	1426
4175	15	1427
4175	15	1428
4175	15	1429
4175	15	1445
4175	15	1448
4175	15	1449
4175	15	1450
4175	15	1451
4175	15	1452
4175	15	1453
4175	15	1454
4175	15	1455
4175	15	1456
4175	15	1457
4175	15	1458
4175	15	1459
4175	15	1460

Gemarkung	Flur	Flurstück
4175	15	1461
4175	15	1462
4175	15	1463
4175	15	1464
4175	15	1465
4175	15	1466
4175	15	1476
4175	15	1477
4175	15	1484
4175	15	1497
4175	15	1504
4175	15	1514
4175	15	1516
4175	15	1518
4175	15	1526
4175	15	1528
4175	15	1529
4175	15	1550
4175	15	1551
4175	15	1552
4175	15	1553
4175	15	1554
4175	15	1555
4175	15	1556
4175	15	1557
4175	15	1558
4175	15	1559
4175	15	1560
4175	15	1561
4175	15	1562
4175	15	1563
4175	15	1566
4175	15	1567
4175	15	1568
4175	15	1569
4175	15	1570
4175	15	1571
4175	15	1573
4175	15	1612
4175	15	1613
4175	15	1614
4175	15	1615
4175	15	1616
4175	15	1617
4175	15	1618
4175	15	1619
4175	15	1620
4175	15	1621
4175	15	1622
4175	15	1639
4175	15	1640
4175	15	1644
4175	15	1648
4175	15	1649
4175	15	1650

Anlage 3 - Flurstücke vollständig in Gebietszone III

Gemarkung	Flur	Flurstück
4175	15	1651
4175	15	1718
4175	15	1719
4175	15	1720
4175	15	1724
4175	15	1725
4175	15	1726
4175	15	1729
4175	15	1746
4175	15	1764
4175	15	1804
4175	15	1818
4175	15	1819
4175	15	1824
4175	15	1842
4175	15	1843
4175	15	1846
4175	15	1847
4175	15	1898
4175	15	1899
4175	15	1900
4175	15	1901
4175	15	1902
4175	15	1903
4175	15	1904
4175	15	1905
4175	15	1906
4175	15	1907
4175	15	1908
4175	15	1909
4175	15	1910
4175	15	1911
4175	15	1912
4175	15	1913
4175	15	1914
4175	15	1915
4175	15	1916
4175	15	1917
4175	15	1918
4175	15	1919
4175	15	1920
4175	15	1921
4175	15	1922
4175	15	1923
4175	15	1924
4175	15	1925
4175	15	1926
4175	15	1927
4175	15	1928
4175	15	1929
4175	15	1930
4175	15	1931
4175	15	1932
4175	15	1933
4175	15	1934

Gemarkung	Flur	Flurstück
4175	15	1935
4175	15	1936
4175	15	1937
4175	15	1938
4175	15	1939
4175	15	1940
4175	15	1948
4175	15	1949
4175	15	1950
4175	15	1951
4175	15	1952
4175	15	1953
4175	15	1954
4175	15	1955
4175	15	1956
4175	15	1957
4175	15	1959
4175	15	1960
4175	15	1961
4175	15	1962
4175	15	1963
4175	15	1964
4175	15	1965
4175	15	1966
4175	15	1967
4175	15	1968
4175	15	1969
4175	15	1970
4175	15	1971
4175	15	1979
4175	15	1980
4175	15	1981
4175	15	1982
4175	15	1985
4175	15	1986
4175	15	1987
4175	15	1988
4175	15	1992
4175	15	1993
4175	15	1994
4175	15	1995
4175	15	1996
4175	15	1997
4175	15	1998
4175	15	1999
4175	15	2000
4175	15	2005
4175	15	2012
4175	15	2015
4175	15	2021
4175	15	2022
4175	15	2030
4175	15	2041
4175	15	2045
4175	15	2046

Gemarkung	Flur	Flurstück
4175	15	2047
4175	15	2086
4175	15	2089
4175	15	2090
4175	15	2091
4175	15	2092
4175	15	2093
4175	15	2094
4175	15	2095
4175	15	2096
4175	15	2097
4175	15	2099
4175	15	2103
4175	15	2112
4175	15	2113
4175	15	2114
4175	15	2115
4175	15	2116
4175	15	2119
4175	15	2122
4175	15	2123
4175	15	2126
4175	15	2127
4175	15	2128
4175	15	2135
4175	15	2136
4175	15	2137
4175	15	2138
4175	15	2144
4175	15	2145
4175	15	2152
4175	15	2153
4175	15	2157
4175	15	2158
4175	15	2159
4175	15	2160
4175	15	2161
4175	15	2172
4175	15	2173
4175	15	2179
4175	15	2181
4175	15	2182
4175	15	2183
4175	15	2184
4175	15	2189
4175	15	2192
4175	15	2202
4175	15	2236
4175	15	2237
4175	15	2238
4175	15	2239
4175	15	2268
4175	15	2269
4175	15	2270
4175	15	2277

Anlage 3 - Flurstücke vollständig in Gebietszone III

Gemarkung	Flur	Flurstück
4175	15	2278
4175	15	2279
4175	15	2280
4175	15	2281
4175	15	2282
4175	15	2283
4175	15	2284
4175	15	2285
4175	15	2286
4175	15	2287
4175	15	2290
4175	15	2291
4175	15	2292
4175	15	2293
4175	15	2294
4175	15	2295
4175	15	2296
4175	15	2297
4175	15	2298
4175	15	2299
4175	15	2305
4175	15	2306
4175	15	2309
4175	15	2310
4175	15	2311
4175	15	2312
4175	15	2319
4175	15	2323
4175	15	2324
4175	15	2335
4175	15	2373
4175	15	2374
4175	15	2379
4175	15	2383
4175	15	2385
4175	15	2390
4175	15	2391
4175	15	2402
4175	15	2403
4175	15	2404
4175	15	2405
4175	15	2406
4175	15	2407
4175	15	2420
4175	15	2421
4175	15	2425
4175	15	2428
4175	15	2430
4175	15	2431
4175	15	2436
4175	15	2439
4175	15	2440
4175	15	2441
4175	16	7
4175	16	11

Gemarkung	Flur	Flurstück
4175	16	12
4175	16	13
4175	16	14
4175	16	15
4175	16	16
4175	16	17
4175	16	25
4175	16	37
4175	16	38
4175	16	41
4175	16	46
4175	16	47
4175	16	48
4175	16	49
4175	16	50
4175	16	51
4175	16	52
4175	16	53
4175	16	54
4175	16	55
4175	16	56
4175	16	57
4175	16	58
4175	16	59
4175	16	63
4175	16	64
4175	16	68
4175	16	72
4175	16	75
4175	16	85
4175	16	87
4175	16	88
4175	16	89
4175	16	99
4175	16	101
4175	16	103
4175	16	108
4175	16	138
4175	16	146
4175	16	148
4175	16	158
4175	16	163
4175	16	166
4175	16	167
4175	16	168
4175	16	169
4175	16	170
4175	16	171
4175	16	173
4175	16	175
4175	16	177
4175	16	178
4175	16	180
4175	16	190
4175	16	191

Gemarkung	Flur	Flurstück
4175	16	192
4175	16	194
4175	16	197
4175	16	201
4175	16	202
4175	16	203
4175	16	204
4175	16	207
4175	16	209
4175	16	212
4175	16	236
4175	16	245
4175	16	246
4175	16	263
4175	16	266
4175	16	268
4175	16	271
4175	16	280
4175	16	283
4175	16	289
4175	16	290
4175	16	291
4175	16	295
4175	16	296
4175	16	297
4175	16	298
4175	16	301
4175	16	306
4175	16	310
4175	16	311
4175	16	312
4175	16	314
4175	16	321
4175	16	325
4175	16	326
4175	16	328
4175	16	331
4175	16	334
4175	16	335
4175	16	336
4175	16	337
4175	16	338
4175	16	339
4175	16	341
4175	16	345
4175	16	350
4175	16	351
4175	16	352
4175	16	355
4175	16	356
4175	16	370
4175	16	372
4175	16	376
4175	16	377
4175	16	379

Anlage 3 - Flurstücke vollständig in Gebietszone III

Gemarkung	Flur	Flurstück
4175	16	380
4175	16	382
4175	16	383
4175	16	389
4175	16	390
4175	16	391
4175	16	393
4175	16	394
4175	16	395
4175	16	396
4175	16	398
4175	16	399
4175	16	405
4175	16	408
4175	16	414
4175	16	415
4175	16	417
4175	16	418
4175	16	419
4175	16	420
4175	16	422
4175	16	424
4175	16	426
4175	16	427
4175	16	428
4175	16	429
4175	16	430
4175	16	431
4175	16	432
4175	16	433
4175	16	434
4175	16	435
4175	16	436
4175	16	437
4175	16	438
4175	16	439
4175	16	440
4175	16	442
4175	16	443
4175	16	444
4175	16	445
4175	16	446
4175	16	448
4175	16	451
4175	16	452
4175	16	454
4175	16	455
4175	16	461
4175	16	462
4175	16	464
4175	16	466
4175	16	468
4175	16	469
4175	16	470
4175	16	471

Gemarkung	Flur	Flurstück
4175	16	476
4175	16	479
4175	16	485
4175	16	489
4175	16	490
4175	16	491
4175	16	492
4175	16	493
4175	16	495
4175	16	496
4175	16	502
4175	16	503
4175	16	504
4175	16	505
4175	16	506
4175	16	507
4175	16	508
4175	16	509
4175	16	510
4175	16	511
4175	16	512
4175	16	513
4175	16	515
4175	16	520
4175	16	521
4175	16	524
4175	16	525
4175	16	527
4175	16	528
4175	16	543
4175	16	544
4175	16	551
4175	16	552
4175	16	557
4175	16	558
4175	16	559
4175	16	561
4175	16	562
4175	16	563
4175	16	564
4175	16	566
4175	16	568
4175	16	570
4175	16	573
4175	16	577
4175	16	578
4175	16	579
4175	16	582
4175	16	583
4175	16	584
4175	16	586
4175	16	588
4175	16	589
4175	16	591
4175	16	592

Gemarkung	Flur	Flurstück
4175	16	593
4175	16	595
4175	16	596
4175	16	597
4175	16	598
4175	16	599
4175	16	600
4175	16	601
4175	16	603
4175	16	604
4175	16	605
4175	16	606
4175	16	607
4175	16	608
4175	16	618
4175	16	623
4175	16	624
4175	16	626
4175	16	627
4175	16	628
4175	16	629
4175	16	630
4175	16	631
4175	16	633
4175	16	634
4175	16	635
4175	16	636
4175	16	637
4175	16	655
4175	16	656
4175	16	657
4175	16	658
4175	16	659
4175	16	660
4175	16	661
4175	16	662
4175	16	663
4175	16	664
4175	16	665
4175	16	666
4175	16	670
4175	16	671
4175	16	672
4175	16	673
4175	16	674
4175	16	675
4175	16	676
4175	16	677
4175	16	712
4175	16	713
4175	16	714
4175	16	744
4175	16	754
4175	16	755
4175	16	756

Anlage 3 - Flurstücke vollständig in Gebietszone III

Gemarkung	Flur	Flurstück
4175	16	757
4175	16	819
4175	16	822
4175	16	823
4175	16	824
4175	16	825
4175	16	849
4175	16	850
4175	16	851
4175	16	866
4175	16	867
4175	16	869
4175	16	871
4175	16	872
4175	16	873
4175	16	884
4175	16	885
4175	16	902
4175	16	904
4175	16	924
4175	16	925
4175	16	926
4175	16	927
4175	16	928
4175	16	929
4175	16	932
4175	16	933
4175	16	934
4175	16	935
4175	16	936
4175	16	937
4175	16	940
4175	16	941
4175	16	942
4175	16	943
4175	16	944
4175	17	1
4175	17	2
4175	17	4
4175	17	5
4175	17	8
4175	17	9
4175	17	10
4175	17	11
4175	17	12
4175	17	13
4175	17	14
4175	17	15
4175	17	16
4175	17	17
4175	17	18
4175	17	19
4175	17	20
4175	17	21
4175	17	28

Gemarkung	Flur	Flurstück
4175	17	29
4175	17	30
4175	17	31
4175	17	33
4175	17	34
4175	17	41
4175	17	42
4175	17	43
4175	17	45
4175	17	46
4175	17	51
4175	17	52
4175	17	53
4175	17	65
4175	17	66
4175	17	67
4175	17	75
4175	17	86
4175	17	89
4175	17	90
4175	17	94
4175	17	95
4175	17	96
4175	17	101
4175	17	102
4175	17	103
4175	17	105
4175	17	107
4175	17	119
4175	17	120
4175	17	121
4175	17	123
4175	17	124
4175	17	125
4175	17	126
4175	17	128
4175	17	130
4175	17	135
4175	17	137
4175	17	148
4175	17	151
4175	17	152
4175	17	153
4175	17	154
4175	17	155
4175	17	156
4175	17	157
4175	17	158
4175	17	159
4175	17	161
4175	17	163
4175	17	164
4175	17	166
4175	17	170
4175	17	171

Gemarkung	Flur	Flurstück
4175	17	173
4175	17	174
4175	17	175
4175	17	176
4175	17	178
4175	17	180
4175	17	181
4175	17	182
4175	17	183
4175	17	185
4175	17	186
4175	17	187
4175	17	188
4175	17	191
4175	17	192
4175	17	193
4175	17	194
4175	17	195
4175	17	196
4175	17	197
4175	17	198
4175	17	199
4175	17	200
4175	17	201
4175	17	202
4175	17	203
4175	18	95
4175	18	128
4175	18	136
4175	18	137
4175	18	167
4175	18	168
4175	18	173
4175	18	174
4175	18	175
4175	18	179
4175	18	180
4175	18	185
4175	18	186
4175	18	187
4175	18	190
4175	18	191
4175	18	194
4175	18	195
4175	18	196
4175	18	197
4175	18	198
4175	18	199
4175	18	200
4175	18	207
4175	18	208
4175	18	209
4175	18	210
4175	18	211
4175	18	212

Anlage 3 - Flurstücke vollständig in Gebietszone III

Gemarkung	Flur	Flurstück
4175	18	213
4175	18	214
4175	18	217
4175	18	218
4175	18	220
4175	18	223
4175	18	224
4175	18	225
4175	18	226
4175	18	227
4175	18	246
4175	18	252
4175	18	254
4175	18	256
4175	18	284
4175	18	285
4175	18	286
4175	18	289
4175	18	290
4175	18	291
4175	18	292
4175	18	293
4175	18	295
4175	18	304
4175	18	305
4175	18	306
4175	18	310
4175	18	311
4175	18	314
4175	18	319
4175	18	321
4175	18	322
4175	18	323
4175	18	333
4175	18	334
4175	18	335
4175	18	336
4175	18	339
4175	18	340
4175	18	360
4175	18	362
4175	18	363
4175	18	365
4175	18	372
4175	18	375
4175	18	377
4175	18	380
4175	18	381
4175	18	382
4175	18	383
4175	18	411
4175	18	412
4175	18	413
4175	18	419
4175	18	420

Gemarkung	Flur	Flurstück
4175	18	421
4175	18	423
4175	18	424
4175	18	425
4175	18	426
4175	18	427
4175	18	430
4175	18	431
4175	18	432
4175	18	433
4175	18	434
4175	18	435
4175	18	436
4175	18	437
4175	18	442
4175	18	443
4175	19	22
4175	19	37
4175	19	48
4175	19	49
4175	19	50
4175	19	53
4175	19	54
4175	19	55
4175	19	56
4175	19	57
4175	19	58
4175	19	59
4175	19	60
4175	19	61
4175	19	62
4175	19	65
4175	19	66
4175	19	67
4175	19	68
4175	19	69
4175	19	70
4175	19	72
4175	19	73
4175	19	74
4175	19	75
4175	19	76
4175	19	77
4175	19	78
4175	19	79
4175	19	80
4175	19	81
4175	19	82
4175	19	83
4175	19	84
4175	19	85
4175	19	86
4175	19	87
4175	19	88
4175	19	89

Gemarkung	Flur	Flurstück
4175	19	90
4175	19	91
4175	19	92
4175	19	93
4175	19	94
4175	19	95
4175	19	96
4175	19	97
4175	19	98
4175	19	99
4175	19	100
4175	19	101
4175	19	102
4175	19	103
4175	19	104
4175	19	105
4175	19	106
4175	19	107
4175	19	108
4175	19	109
4175	19	110
4175	19	111
4175	19	112
4175	19	113
4175	19	114
4175	19	115
4175	19	116
4175	19	117
4175	19	118
4175	19	119
4175	19	120
4175	19	121
4175	19	122
4175	19	123
4175	19	124
4175	19	125
4175	19	126
4175	19	127
4175	19	128
4175	19	129
4175	19	130
4175	19	131
4175	19	132
4175	19	133
4175	19	134
4175	19	135
4175	19	136
4175	19	137
4175	19	138
4175	19	139
4175	19	140
4175	19	141
4175	19	142
4175	19	143
4175	19	144

Anlage 3 - Flurstücke vollständig in Gebietszone III

Gemarkung	Flur	Flurstück
4175	19	145
4175	19	146
4175	19	147
4175	19	148
4175	19	149
4175	19	150
4175	19	152
4175	19	155
4175	19	158
4175	19	160
4175	19	161
4175	19	162
4175	19	171
4175	19	172
4175	19	177
4175	19	183
4175	19	184
4175	19	185
4175	19	186
4175	19	187
4175	19	189
4175	19	190
4175	20	25
4175	20	28
4175	20	50
4175	20	51
4175	20	54
4175	20	63
4175	20	80
4175	20	81
4175	20	112
4175	20	116
4175	20	123
4175	20	163
4175	20	173
4175	20	174
4175	20	202
4175	20	203
4175	20	211
4175	20	237
4175	20	238
4175	20	239
4175	20	240
4175	20	241
4175	20	242
4175	20	243
4175	20	244
4175	20	245
4175	20	246
4175	20	252
4175	20	254
4175	20	256
4175	20	314
4175	20	315
4175	20	316

Gemarkung	Flur	Flurstück
4175	20	317
4175	20	330
4175	20	332
4175	20	336
4175	20	337
4175	20	338
4175	20	342
4175	20	343
4175	20	348
4175	20	349
4175	20	362
4175	20	363
4175	20	368
4175	20	373
4175	20	382
4175	20	383
4175	20	384
4175	20	385
4175	20	386
4175	20	387
4175	20	388
4175	20	389
4175	20	390
4175	20	391
4175	20	392
4175	20	393
4175	20	394
4175	20	395
4175	20	398
4175	20	399
4175	20	400
4175	20	401
4175	20	426
4175	20	427
4175	20	432
4175	20	438
4175	20	439
4175	20	440
4175	20	446
4175	20	447
4175	20	449
4175	20	453
4175	20	478
4175	20	479
4175	20	480
4175	20	481
4175	20	482
4175	20	483
4175	20	484
4175	20	485
4175	20	486
4175	20	487
4175	20	488
4175	20	489
4175	20	490

Gemarkung	Flur	Flurstück
4175	20	491
4175	20	492
4175	20	493
4175	20	494
4175	20	495
4175	20	496
4175	20	508
4175	20	509
4175	20	510
4175	20	514
4175	20	515
4175	20	516
4175	20	524
4175	20	525
4175	20	526
4175	20	527
4175	20	528
4175	20	530
4175	20	531
4175	20	533
4175	20	535
4175	20	537
4175	20	539
4175	20	540
4175	20	541
4175	20	542
4175	20	544
4175	20	545
4175	20	546
4175	20	547
4175	20	548
4175	20	549
4175	20	550
4175	20	551
4175	20	552
4175	20	553
4175	20	554
4175	20	555
4175	20	556
4175	20	559
4175	20	560
4175	20	561
4175	20	562
4175	20	564
4175	20	568
4175	20	570
4175	20	571
4175	20	572
4175	20	573
4175	20	574
4175	20	576
4175	20	577
4175	20	581
4175	20	582
4175	20	587

Anlage 3 - Flurstücke vollständig in Gebietszone III

Gemarkung	Flur	Flurstück
4175	20	589
4175	20	591
4175	20	593
4175	20	594
4175	20	597
4175	20	605
4175	20	608
4175	20	609
4175	20	619
4175	20	620
4175	20	621
4175	20	622
4175	20	623
4175	20	629
4175	20	630
4175	20	638
4175	20	640
4175	20	641
4175	20	642
4175	20	643
4175	20	646
4175	20	647
4175	20	648
4175	20	649
4175	20	653
4175	20	654
4175	20	655
4175	20	666
4175	20	667
4175	20	678
4175	20	679
4175	20	680
4175	20	681
4175	20	682
4175	20	685
4175	20	686
4175	20	690
4175	20	691
4175	20	692
4175	20	693
4175	20	694
4175	20	695
4175	20	696
4175	20	697
4175	20	698
4175	20	699
4175	20	700
4175	20	701
4175	20	703
4175	20	704
4175	20	705
4175	20	709
4175	20	710
4175	20	715
4175	20	720

Gemarkung	Flur	Flurstück
4175	20	722
4175	20	723
4175	20	724
4175	20	730
4175	20	731
4175	20	734
4175	20	736
4175	20	739
4175	20	740
4175	20	741
4175	20	747
4175	20	748
4175	20	749
4175	20	750
4175	20	751
4175	20	757
4175	20	758
4175	20	759
4175	20	760
4175	20	767
4175	20	774
4175	20	775
4175	20	781
4175	20	785
4175	20	786
4175	20	788
4175	20	789
4175	20	793
4175	20	794
4175	20	795
4175	20	796
4175	20	797
4175	20	799
4175	20	800
4175	20	801
4175	20	802
4175	20	812
4175	20	813
4175	20	815
4175	20	816
4175	20	818
4175	20	819
4175	20	820
4175	20	821
4175	20	822
4175	20	823
4175	20	824
4175	20	825
4175	20	828
4175	20	830
4175	20	831
4175	20	832
4175	20	833
4175	20	834
4175	20	835

Gemarkung	Flur	Flurstück
4175	20	836
4175	20	837
4175	20	838
4175	20	845
4175	20	850
4175	20	851
4175	20	852
4175	20	856
4175	20	857
4175	20	858
4175	20	859
4175	20	862
4175	20	863
4175	20	865
4175	20	866
4175	20	868
4175	20	869
4175	20	870
4175	20	871
4175	20	872
4175	20	873
4175	20	874
4175	20	875
4175	20	876
4175	20	878
4175	20	879
4175	20	880
4175	20	881
4175	20	882
4175	20	884
4175	20	885
4175	20	886
4175	20	887
4175	21	94
4175	21	130
4175	21	168
4175	21	169
4175	21	170
4175	21	171
4175	21	175
4175	21	186
4175	21	187
4175	21	188
4175	21	196
4175	21	197
4175	21	217
4175	21	221
4175	21	226
4175	22	2
4175	22	23
4175	22	25
4175	22	26
4175	22	34
4175	22	36
4175	22	37

Anlage 3 - Flurstücke vollständig in Gebietszone III

Gemarkung	Flur	Flurstück
4175	22	41
4175	22	47
4175	22	48
4175	22	51
4175	22	53
4175	22	56
4175	22	57
4175	22	59
4175	22	61
4175	22	64
4175	22	66
4175	22	70
4175	22	71
4175	22	72
4175	22	73
4175	22	74
4175	22	75
4175	22	76
4175	22	77
4175	22	79
4175	22	80
4175	22	82
4175	22	84
4175	22	86
4175	22	87
4175	22	88
4175	22	92
4175	22	93
4175	22	94
4175	22	95
4175	22	96
4175	22	98
4175	22	99
4175	22	100
4175	22	101
4175	22	102
4175	22	103
4175	22	104
4175	22	105
4175	22	106
4175	22	107
4175	22	108
4175	22	110
4175	22	111
4175	22	112
4175	22	115
4175	22	116
4175	22	117
4175	22	118
4175	22	119
4175	22	120
4175	22	121
4175	22	122
4175	22	123
4175	22	124

Gemarkung	Flur	Flurstück
4175	22	125
4175	22	126
4175	22	127
4175	22	128
4175	22	131
4175	22	133
4175	22	134
4175	22	135
4175	22	136
4175	22	137
4175	22	138
4175	22	139
4175	22	140
4175	22	141
4175	22	142
4175	22	145
4175	22	146
4175	22	147
4175	22	148
4175	22	149
4175	22	150
4175	22	151
4175	22	152
4175	22	153
4175	22	154
4175	22	155
4175	22	156
4175	22	157
4175	22	158
4175	22	159
4175	22	160
4175	22	161
4175	22	162
4175	22	163
4175	22	164
4175	22	166
4175	22	167
4175	22	168
4175	22	169
4175	22	170
4175	22	171
4175	22	172
4175	22	173
4175	22	174
4175	22	175
4175	22	176
4175	22	177
4175	22	178
4175	22	179
4175	22	180
4175	22	181
4175	22	182
4175	22	183
4175	22	184
4175	22	185

Gemarkung	Flur	Flurstück
4175	22	186
4175	22	187
4175	22	188
4175	22	189
4175	22	190
4175	22	191
4175	22	192
4175	22	193
4175	22	194
4175	22	195
4175	22	196
4175	22	197
4175	22	198
4175	22	199
4175	22	200
4175	22	201
4175	22	202
4175	22	203
4175	22	205
4175	22	206
4175	22	207
4175	22	208
4175	22	209
4175	22	210
4175	22	213
4175	22	214
4175	22	216
4175	22	217
4175	22	218
4175	22	222
4175	22	223
4175	22	225
4175	22	226
4175	22	228
4175	22	229
4175	22	230
4175	22	231
4175	22	232
4175	22	233
4175	22	234
4175	22	235
4175	22	236
4175	22	237
4175	22	238
4175	22	239
4175	22	240
4175	24	1
4175	24	3
4175	24	4
4175	24	5
4175	24	34
4175	24	42
4175	24	44
4175	24	49
4175	24	52

Anlage 3 - Flurstücke vollständig in Gebietszone III

Gemarkung	Flur	Flurstück
4175	24	54
4175	24	55
4175	24	56
4175	24	57
4175	24	58
4175	24	59
4175	24	60
4175	24	61
4175	24	62
4175	25	17
4175	25	18
4175	25	21
4175	25	22
4175	25	27
4175	25	28
4175	25	31
4175	25	32
4175	25	44
4175	25	45
4175	25	50
4175	25	116
4175	25	117
4175	25	118
4175	25	124
4175	25	129
4175	25	130
4175	25	131
4175	25	132
4175	25	133
4175	25	134
4175	25	139
4175	25	140
4175	25	185
4175	25	202
4175	25	203
4175	25	204
4175	25	206
4175	25	207
4175	25	208
4175	25	209
4175	25	210
4175	25	211
4175	25	215
4175	25	229
4175	25	230
4175	25	241
4175	26	1
4175	26	2
4175	26	3
4175	26	4
4175	26	5
4175	26	13
4175	26	15
4175	26	16
4175	26	21

Gemarkung	Flur	Flurstück
4175	26	22
4175	26	27
4175	26	28
4175	26	29
4175	26	46
4175	26	47
4175	26	48
4175	26	49
4175	26	77
4175	26	78
4175	26	79
4175	26	80
4175	26	81
4175	26	82
4175	26	83
4175	26	84
4175	26	118
4175	26	119
4175	26	120
4175	26	137
4175	26	138
4175	26	140
4175	26	160
4175	26	182
4175	26	183
4175	26	184
4175	26	185
4175	26	186
4175	26	195
4175	26	200
4175	26	202
4175	26	203
4175	26	204
4175	26	205
4175	26	211
4175	26	212
4175	26	214
4175	26	215
4175	26	216
4175	26	217
4175	26	218
4175	26	219
4175	26	220
4175	26	221
4175	26	225
4175	26	228
4175	26	229
4175	26	230
4175	26	231
4175	26	232
4175	26	233
4175	26	234
4175	26	235
4175	26	236
4175	26	237

Gemarkung	Flur	Flurstück
4175	26	238
4175	26	239
4175	26	240
4175	26	241
4175	26	242
4175	26	244
4175	26	245
4175	26	246
4175	26	247
4175	26	248
4175	26	249
4175	26	250
4175	26	251
4175	26	254
4175	26	255
4175	26	256
4175	26	260
4175	26	261
4175	26	262
4175	26	263
4175	26	264
4175	26	265
4175	26	266
4175	26	267
4175	26	268
4175	26	269
4175	26	270
4175	26	271
4175	26	272
4175	26	273
4175	26	274
4175	26	275
4175	26	276
4175	26	277
4175	26	278
4175	26	279
4175	26	280
4175	26	281
4175	26	282
4175	26	285
4175	26	286
4175	26	287
4175	26	288
4175	26	289
4175	26	290
4175	26	291
4175	26	292
4175	26	293
4175	26	294
4175	26	295
4175	26	296
4175	26	297
4175	26	298
4175	26	299
4175	26	300

Anlage 3 - Flurstücke vollständig in Gebietszone III

Gemarkung	Flur	Flurstück
4175	26	301
4175	26	302
4175	26	303
4175	26	304
4175	26	305
4175	26	306
4175	26	307
4175	26	308
4175	26	309
4175	26	310
4175	26	311
4175	26	312
4175	26	313
4175	26	315
4175	26	316
4175	26	318
4175	26	319
4175	26	320
4175	26	321
4175	26	322
4175	26	323
4175	26	324
4175	26	326
4175	26	327
4175	26	328
4175	26	329
4175	26	330
4175	26	331
4175	26	332
4175	26	333
4175	26	334
4175	26	335
4175	26	336
4175	26	337
4175	26	338
4176	1	636
4176	1	637
4176	1	666
4176	1	667
4176	1	874
4176	1	875
4176	1	923
4176	1	993
4176	1	994
4176	1	995
4176	1	996
4176	1	997
4176	1	998
4176	1	999
4176	1	1002
4176	1	1003
4176	1	1004
4176	1	1005
4176	1	1006
4176	1	1007

Gemarkung	Flur	Flurstück
4176	1	1048
4176	1	1049
4176	1	1173
4176	1	1236
4176	1	1290
4176	1	1291
4176	1	1292
4176	1	1294
4176	1	1295
4176	1	1296
4176	1	1408
4176	1	1432
4176	1	1435
4176	1	1438
4176	1	1445
4176	1	1446
4176	1	1458
4176	1	1459
4176	1	1460
4176	1	1463
4176	1	1464
4176	1	1465
4176	1	1466
4176	1	1467
4176	1	1475
4176	1	1476
4176	1	1477
4176	1	1478
4176	1	1479
4176	1	1480
4176	1	1481
4176	1	1501
4176	1	1532
4176	1	1533
4176	1	1534
4176	1	1535
4176	1	1553
4176	1	1559
4176	1	1573
4176	1	1579
4176	1	1581
4176	1	1601
4176	1	1623
4176	1	1690
4176	1	1726
4176	1	1727
4176	1	1730
4176	1	1731
4176	1	1732
4176	1	1733
4176	1	1734
4176	1	1735
4176	1	1736
4176	1	1737
4176	1	1742

Gemarkung	Flur	Flurstück
4176	1	1743
4176	1	1744
4176	1	1759
4176	1	1762
4176	1	1775
4176	1	1814
4176	1	1816
4176	2	297
4176	2	298
4176	2	301
4176	2	302
4176	2	303
4176	2	307
4176	2	308
4176	2	309
4176	2	310
4176	2	311
4176	2	314
4176	2	315
4176	2	316
4176	2	317
4176	2	318
4176	2	319
4176	2	320
4176	2	321
4176	2	324
4176	2	325
4176	2	331
4176	2	332
4176	2	333
4176	2	334
4176	2	335
4176	2	336
4176	2	345
4176	2	346
4176	2	347
4176	2	361
4176	2	377
4176	2	378
4176	2	400
4176	2	433
4176	2	434
4176	2	435
4176	2	436
4176	2	437
4176	2	439
4176	2	443
4176	2	446
4176	2	447
4176	2	448
4176	2	507
4176	2	508
4176	2	510
4176	2	511
4176	2	513

Anlage 3 - Flurstücke vollständig in Gebietszone III

Gemarkung	Flur	Flurstück
4176	2	519
4176	2	520
4176	2	521
4176	2	522
4176	2	523
4176	2	532
4176	2	533
4176	2	534
4176	2	535
4176	2	536
4176	2	537
4176	2	541
4176	2	543
4176	2	545
4176	2	546
4176	2	547
4176	2	564
4176	2	565
4176	2	566
4176	2	567
4176	2	603
4176	2	624
4176	2	625
4176	2	644
4176	2	645
4176	2	662
4176	2	663
4176	2	680
4176	2	681
4176	2	729
4176	2	730
4176	2	731
4176	2	756
4176	2	778
4176	2	779
4176	2	780
4176	2	788
4176	2	789
4176	2	790
4176	2	791
4176	2	792
4176	2	793
4176	2	794
4176	2	795
4176	2	796
4176	2	797
4176	2	798
4176	2	799
4176	2	802
4176	2	805
4176	2	806
4176	2	807
4176	2	808
4176	2	809
4176	2	810

Gemarkung	Flur	Flurstück
4176	2	811
4176	2	812
4176	2	813
4176	2	817
4176	2	821
4176	2	822
4176	2	830
4176	2	831
4176	2	832
4176	2	833
4176	2	834
4176	2	835
4176	2	836
4176	2	837
4176	2	838
4176	2	839
4176	2	840
4176	2	843
4176	2	844
4176	2	852
4176	2	854
4176	2	855
4176	2	856
4176	2	857
4176	2	864
4176	2	871
4176	2	873
4176	2	874
4176	2	875
4176	2	876
4176	2	877
4176	2	878
4176	2	879
4176	2	880
4176	2	881
4176	2	882
4176	2	883
4176	2	884
4176	2	885
4176	2	886
4176	2	887
4176	2	890
4176	2	891
4176	2	892
4176	2	893
4176	2	894
4176	2	895
4176	2	896
4176	2	897
4176	2	898
4176	2	899
4176	2	900
4176	2	901
4176	2	902
4176	2	903

Gemarkung	Flur	Flurstück
4176	2	907
4176	2	908
4176	2	909
4176	2	912
4176	2	913
4176	2	914
4176	2	915
4176	2	916
4176	2	917
4176	2	918
4176	2	919
4176	2	920
4176	2	921
4176	2	922
4176	2	923
4176	2	924
4176	2	925
4176	2	926
4176	2	927
4176	2	929
4176	2	930
4176	2	931
4176	2	934
4176	2	935
4176	2	936
4176	2	938
4176	2	939
4176	2	941
4176	2	942
4176	2	943
4176	2	944
4176	2	945
4176	2	946
4176	2	947
4176	2	950
4176	2	951
4176	2	957
4176	2	958
4176	5	417
4176	5	429
4176	5	430
4176	5	431
4176	5	438
4176	5	439
4176	5	463
4176	5	494
4176	5	495
4176	5	518
4176	5	519
4176	5	520
4176	5	521
4176	5	528
4176	5	534
4176	5	535
4176	5	536

Anlage 3 - Flurstücke vollständig in Gebietszone III

Gemarkung	Flur	Flurstück
4176	5	537
4176	5	538
4176	5	539
4176	5	540
4176	5	541
4176	5	542
4176	5	543
4176	5	544
4176	5	545
4176	5	547
4176	5	548
4176	5	549
4176	5	575
4176	5	579
4176	5	580
4176	5	595
4176	5	596
4176	5	597
4176	5	598
4176	5	599
4176	5	600
4176	5	601
4176	5	610
4176	5	611
4176	5	612
4176	5	613
4176	5	618
4176	5	621
4176	5	623
4176	5	624
4176	5	634
4176	5	635
4176	5	636
4176	5	637
4176	5	638
4176	5	641
4176	5	642
4176	5	643
4176	5	644
4176	5	645
4176	5	646
4176	5	647
4176	5	648
4176	5	649
4176	5	650
4176	5	651
4176	5	652
4176	5	664
4176	5	665
4176	5	668
4176	5	669
4176	5	686
4176	5	687
4176	5	688
4176	5	689

Gemarkung	Flur	Flurstück
4176	5	690
4176	5	691
4176	5	692
4176	5	693
4176	5	694
4176	5	695
4176	5	696
4176	5	697
4176	5	698
4176	5	699
4176	5	700
4176	5	721
4176	5	722
4176	5	723
4176	5	724
4176	5	725
4176	5	726
4176	5	742
4176	5	743
4176	5	744
4176	5	745
4176	5	746
4176	5	747
4176	5	748
4176	5	749
4176	5	750
4176	5	751
4176	5	752
4176	5	753
4176	5	754
4176	5	755
4176	5	756
4176	5	757
4176	5	758
4176	5	759
4176	5	760
4176	5	761
4176	5	762
4176	5	763
4176	5	764
4176	5	765
4176	5	766
4176	5	767
4176	5	768
4176	5	769
4176	5	770
4176	5	771
4176	5	772
4176	5	773
4176	5	774
4176	5	775
4176	5	776
4176	16	30
4176	16	58
4176	16	59

Gemarkung	Flur	Flurstück
4176	16	60
4176	16	61
4176	16	62
4176	16	65
4176	16	66
4176	16	67
4176	16	87
4176	16	88
4176	16	89
4176	16	95
4176	16	96
4176	16	97
4176	16	98
4176	16	99
4176	16	102
4176	16	107
4176	16	108
4176	16	109
4176	16	124
4176	16	125
4176	16	126
4176	16	127
4176	16	128
4176	16	129
4176	16	130
4176	16	131
4176	16	139
4176	16	140
4176	16	142
4176	16	143
4176	16	147
4176	16	154
4176	16	155
4176	16	159
4176	16	167
4176	16	168
4176	16	169
4176	16	174
4176	16	175
4176	16	176
4176	16	180
4176	16	181
4176	16	200
4176	16	216
4176	16	217
4176	16	218
4176	16	219
4176	16	220
4176	16	221
4176	16	222
4176	16	223
4176	16	224
4176	16	225
4176	16	226
4176	16	227

Anlage 3 - Flurstücke vollständig in Gebietszone III

Gemarkung	Flur	Flurstück
4176	16	231
4176	16	257
4176	16	258
4176	16	259
4176	16	260
4176	16	261
4176	16	262
4176	16	263
4176	16	264
4176	16	265
4176	16	266
4176	16	267
4176	16	268
4176	16	269
4176	16	284
4176	16	285
4176	16	286
4176	16	295
4176	16	296
4176	16	297
4176	16	298
4176	16	301
4176	16	302
4176	16	303
4176	16	304
4176	16	305
4176	16	306
4176	16	307
4176	16	308
4176	16	309
4176	16	310
4176	16	311
4176	16	312
4176	16	313
4176	16	314
4176	16	315
4176	16	316
4176	16	317
4176	16	318
4176	16	319
4176	16	320
4176	16	321
4176	16	322
4176	16	323
4176	16	324
4176	16	325
4176	16	326
4176	16	327
4176	16	328
4176	16	329
4176	16	330
4176	16	331
4176	16	332
4176	16	333
4176	16	334

Gemarkung	Flur	Flurstück
4176	16	335
4176	16	336
4176	16	337
4176	16	338
4176	16	339
4176	16	340
4176	16	341
4176	16	342
4176	16	343
4176	16	344
4176	16	345
4176	16	346
4176	16	347
4176	16	348
4176	16	349
4176	16	350
4176	16	351
4176	16	352
4176	16	353
4176	16	354
4176	16	355
4176	16	356
4176	16	357
4176	16	358
4176	16	359
4176	16	360
4176	16	361
4176	16	362
4176	16	363
4176	16	364
4176	16	365
4176	16	366
4176	16	367
4176	16	368
4176	16	369
4176	16	370
4176	16	371
4176	16	373
4176	16	374
4176	16	375
4176	16	376
4176	16	377
4176	16	378
4176	16	379
4176	16	384
4176	16	385
4176	16	386
4176	16	387
4176	16	388
4176	16	389
4176	16	390
4176	16	391
4176	16	392
4176	16	393
4176	16	394

Gemarkung	Flur	Flurstück
4176	16	395
4176	16	396
4176	16	397
4176	16	398
4176	16	401
4176	16	402
4176	16	403
4176	16	406
4176	16	407
4176	16	408
4176	16	409
4176	16	410
4176	16	411
4176	16	412
4176	16	413
4176	16	414
4176	16	415
4176	16	421
4176	16	423
4176	16	427
4176	16	429
4176	16	430
4176	16	431
4176	16	433
4176	16	434
4176	16	435
4176	16	436
4176	16	439
4176	16	440
4176	16	443
4176	16	477
4176	16	478
4176	16	479
4176	16	480
4176	16	481
4176	16	482
4176	16	483
4176	16	484
4176	16	485
4176	16	486
4176	16	487
4176	16	488
4176	16	489
4176	16	490
4176	16	491
4176	16	492
4176	16	493
4176	16	494
4176	16	495
4176	16	496
4176	16	497
4176	16	498
4176	16	499
4176	16	500
4176	16	504

Anlage 3 - Flurstücke vollständig in Gebietszone III

Gemarkung	Flur	Flurstück
4176	16	505
4176	16	506
4176	16	507
4176	16	508
4176	16	509
4176	16	510
4176	16	511
4176	16	512
4176	16	513
4176	16	514
4176	16	515
4176	16	516
4176	16	517
4176	16	518
4176	16	519
4176	16	520
4176	16	521
4176	16	522
4176	16	523
4176	16	524
4176	16	525
4176	16	526
4176	16	527
4176	16	528
4176	16	529
4176	16	530
4176	16	531
4176	16	532
4176	16	533
4176	16	534
4176	16	535
4176	16	536
4176	16	537
4176	16	538
4176	16	540
4176	16	541
4176	16	542
4176	16	543
4176	16	544
4176	16	545
4176	16	546
4176	16	547
4176	16	548
4176	16	549
4176	16	550
4176	16	551
4176	16	552
4176	16	553
4176	16	554
4176	16	555
4176	16	556
4176	16	557
4176	16	558
4176	16	559
4176	16	560

Gemarkung	Flur	Flurstück
4176	16	561
4176	16	562
4176	16	563
4176	16	564
4176	16	573
4176	16	601
4176	16	602
4176	16	603
4176	16	604
4176	16	605
4176	16	606
4176	16	607
4176	16	608
4176	16	611
4176	16	612
4176	16	641
4176	16	642
4176	16	643
4176	16	644
4176	16	645
4176	16	646
4176	16	647
4176	16	648
4176	16	649
4176	16	650
4176	16	651
4176	16	652
4176	16	653
4176	16	654
4176	16	655
4176	16	656
4176	16	657
4176	16	658
4176	16	659
4176	16	660
4176	16	661
4176	16	662
4176	16	663
4176	16	664
4176	16	665
4176	16	666
4176	16	667
4176	16	668
4176	16	669
4176	16	670
4176	16	671
4176	16	672
4176	16	673
4176	16	674
4176	16	675
4176	16	676
4176	16	677
4176	16	678
4176	16	679
4176	16	680

Gemarkung	Flur	Flurstück
4176	16	681
4176	16	682
4176	16	683
4176	16	684
4176	16	685
4176	16	686
4176	16	687
4176	16	688
4176	16	720
4176	16	723
4176	16	724
4176	16	725
4176	16	726
4176	16	727
4176	16	728
4176	16	729
4176	16	730
4176	16	731
4176	16	732
4176	16	733
4176	16	734
4176	16	737
4176	16	738
4176	16	739
4176	16	740
4176	16	741
4176	16	742
4176	16	743
4176	16	744
4176	16	745
4176	16	746
4176	16	755
4176	16	756
4176	16	757
4176	16	758
4176	16	759
4176	16	760
4176	16	761
4176	16	762
4176	16	763
4176	16	764
4176	16	765
4176	16	766
4176	16	767
4176	16	768
4176	16	769
4176	16	770
4176	16	776
4176	16	782
4176	16	783
4176	16	784
4176	16	785
4176	16	786
4176	16	787
4176	16	788

Anlage 3 - Flurstücke vollständig in Gebietszone III

Gemarkung	Flur	Flurstück
4176	16	789
4176	16	790
4176	17	35
4176	18	1
4176	18	3
4176	18	46
4176	18	47
4176	18	48
4176	18	49
4176	18	71
4176	18	72
4176	18	73
4176	18	83
4176	18	103
4176	18	104
4176	18	107
4176	18	124
4176	18	125
4176	19	36
4176	19	37
4176	19	38
4176	19	41
4176	19	44
4176	19	47
4176	19	48
4176	19	49
4176	19	50
4176	19	51
4176	19	52
4176	19	53
4176	19	54
4176	19	55
4176	19	58
4176	19	59
4176	19	60
4176	19	61
4176	19	62
4176	19	63
4176	19	72
4176	19	73
4176	19	86
4176	19	87
4176	19	89
4176	19	96
4176	19	97
4176	19	98
4176	19	99
4176	19	101
4176	19	102
4176	19	106
4176	19	107
4176	19	108
4176	19	128
4176	19	139
4176	19	155

Gemarkung	Flur	Flurstück
4176	19	158
4176	19	159
4176	19	160
4176	19	161
4176	19	162
4176	19	163
4176	19	199
4176	19	200
4176	19	201
4176	19	209
4176	19	210
4176	19	211
4176	19	212
4176	19	213
4176	19	214
4176	19	215
4176	19	216
4176	19	217
4176	19	218
4176	19	219
4176	19	220
4176	19	221
4176	19	222
4176	19	223
4176	19	238
4176	19	241
4176	19	248
4176	19	251
4176	19	253
4176	19	254
4176	19	255
4176	19	258
4176	19	267
4176	19	270
4176	19	271
4176	19	274
4176	19	282
4176	19	283
4176	19	286
4176	19	321
4176	19	323
4176	19	325
4176	19	327
4176	19	330
4176	19	331
4176	19	332
4176	19	333
4176	19	334
4176	19	338
4176	19	351
4176	19	352
4176	19	353
4176	19	354
4176	19	355
4176	19	357

Gemarkung	Flur	Flurstück
4176	19	358
4176	19	360
4176	19	361
4176	19	362
4176	19	363
4176	19	365
4176	19	366
4176	19	369
4176	19	371
4176	19	377
4176	19	378
4176	19	388
4176	19	389
4176	19	404
4176	19	406
4176	19	407
4176	19	410
4176	19	415
4176	19	416
4176	19	426
4176	19	427
4176	19	430
4176	19	432
4176	19	434
4176	19	435
4176	19	436
4176	19	437
4176	19	441
4176	19	442
4176	19	443
4176	19	446
4176	19	449
4176	19	451
4176	19	452
4176	19	453
4176	19	454
4176	19	456
4176	19	457
4176	19	458
4176	19	459
4176	19	460
4176	19	461
4176	19	462
4176	19	463
4176	19	464
4176	19	465
4176	19	466
4176	19	467
4176	19	468
4176	19	469
4176	19	470
4176	19	471
4176	19	472
4176	19	473
4176	19	474

Anlage 3 - Flurstücke vollständig in Gebietszone III

Gemarkung	Flur	Flurstück
4176	19	475
4176	19	476
4176	19	477
4176	19	478
4176	19	479
4176	19	480
4176	19	481
4176	19	482
4176	19	483
4176	19	484
4176	19	485
4176	19	486
4176	19	487
4176	19	488
4176	19	489
4176	19	491
4176	19	492
4176	19	494
4176	19	495
4176	19	501
4176	19	502
4176	19	503
4176	19	504
4176	19	505
4176	19	506
4176	19	507
4176	19	509
4176	19	511
4176	19	512
4176	19	515
4176	19	516
4176	19	518
4176	19	519
4176	19	520
4176	19	521
4176	19	523
4176	19	524
4176	19	526
4176	20	64
4176	20	77
4176	20	91
4176	20	94
4176	20	97
4176	20	98
4176	20	99
4176	20	103
4176	20	104
4176	20	105
4176	20	106
4176	20	113
4176	20	114
4176	20	115
4176	20	116
4176	20	117
4176	20	118

Gemarkung	Flur	Flurstück
4176	20	119
4176	20	132
4176	20	145
4176	20	148
4176	20	149
4176	20	150
4176	20	151
4176	20	152
4176	20	153
4176	20	154
4176	20	155
4176	20	156
4176	20	157
4176	20	180
4176	20	181
4176	20	182
4176	20	183
4176	20	184
4176	20	210
4176	20	211
4176	20	231
4176	20	233
4176	20	238
4176	20	240
4176	20	246
4176	20	247
4176	20	252
4176	20	253
4176	20	254
4176	20	255
4176	20	256
4176	20	257
4176	20	258
4176	20	259
4176	20	260
4176	20	261
4176	20	262
4176	20	263
4176	20	279
4176	20	303
4176	20	304
4176	20	305
4176	20	307
4176	20	309
4176	20	312
4176	20	314
4176	20	315
4176	20	316
4176	20	317
4176	20	322
4176	20	333
4176	20	334
4176	20	335
4176	20	341
4176	20	342

Gemarkung	Flur	Flurstück
4176	20	343
4176	20	350
4176	20	351
4176	20	369
4176	20	371
4176	20	372
4176	20	373
4176	20	374
4176	20	375
4176	20	376
4176	20	377
4176	20	386
4176	20	388
4176	20	390
4176	20	391
4176	20	392
4176	20	395
4176	20	396
4176	20	397
4176	20	407
4176	20	408
4176	20	409
4176	20	410
4176	20	411
4176	20	412
4176	20	419
4176	20	424
4176	20	431
4176	20	432
4176	20	447
4176	20	448
4176	20	449
4176	20	450
4176	20	451
4176	20	453
4176	20	454
4176	20	455
4176	20	456
4176	20	457
4176	20	458
4176	20	459
4176	20	460
4176	20	465
4176	20	466
4176	20	467
4176	20	472
4176	20	473
4176	20	474
4176	20	475
4176	20	476
4176	20	478
4176	20	479
4176	20	481
4176	20	492
4176	20	494

Anlage 3 - Flurstücke vollständig in Gebietszone III

Gemarkung	Flur	Flurstück
4176	20	495
4176	20	496
4176	20	497
4176	20	498
4176	20	499
4176	20	516
4176	20	517
4176	20	519
4176	20	520
4176	20	523
4176	20	524
4176	20	534
4176	20	541
4176	20	551
4176	20	553
4176	20	554
4176	20	555
4176	20	556
4176	20	561
4176	20	562
4176	20	563
4176	20	564
4176	20	566
4176	20	581
4176	20	586
4176	20	587
4176	20	588
4176	20	589
4176	20	590
4176	20	591
4176	20	592
4176	20	593
4176	20	594
4176	20	595
4176	20	596
4176	20	597
4176	20	598
4176	20	599
4176	20	600
4176	20	601
4176	20	602
4176	20	603
4176	20	604
4176	20	615
4176	20	632
4176	20	634
4176	20	635
4176	20	636
4176	20	637
4176	20	638
4176	20	639
4176	20	642
4176	20	659
4176	20	773
4176	20	786

Gemarkung	Flur	Flurstück
4176	20	787
4176	20	790
4176	20	791
4176	20	792
4176	20	793
4176	20	805
4176	20	824
4176	20	830
4176	20	862
4176	20	863
4176	20	908
4176	20	909
4176	20	912
4176	20	962
4176	20	963
4176	20	964
4176	20	965
4176	20	968
4176	20	987
4176	20	988
4176	20	989
4176	20	994
4176	20	1000
4176	20	1004
4176	20	1006
4176	20	1007
4176	20	1019
4176	20	1020
4176	20	1021
4176	20	1022
4176	20	1023
4176	20	1024
4176	20	1025
4176	20	1033
4176	20	1034
4176	20	1036
4176	20	1039
4176	20	1045
4176	20	1046
4176	20	1047
4176	20	1051
4176	20	1058
4176	20	1067
4176	20	1068
4176	20	1070
4176	20	1072
4176	20	1073
4176	20	1074
4176	20	1075
4176	20	1076
4176	20	1077
4176	20	1078
4176	20	1079
4176	20	1080
4176	20	1081

Gemarkung	Flur	Flurstück
4176	20	1082
4176	20	1083
4176	20	1084
4176	20	1085
4176	20	1086
4176	20	1087
4176	20	1092
4176	20	1095
4176	20	1096
4176	20	1099
4176	20	1100
4176	20	1101
4176	20	1102
4176	20	1103
4176	20	1104
4176	20	1105
4176	20	1106
4176	20	1107
4176	20	1109
4176	20	1115
4176	20	1116
4176	20	1118
4176	20	1119
4176	20	1121
4176	20	1122
4176	20	1130
4176	20	1131
4176	20	1139
4176	20	1142
4176	20	1145
4176	20	1146
4176	20	1147
4176	20	1148
4176	20	1149
4176	20	1150
4176	20	1151
4176	20	1152
4176	20	1153
4176	20	1155
4176	20	1156
4176	20	1158
4176	20	1159
4176	20	1160
4176	20	1161
4176	20	1170
4176	20	1171
4176	20	1172
4176	20	1173
4176	20	1176
4176	20	1177
4176	20	1181
4176	20	1182
4176	20	1183
4176	20	1184
4176	20	1185

Anlage 3 - Flurstücke vollständig in Gebietszone III

Gemarkung	Flur	Flurstück
4176	20	1187
4176	20	1191
4176	20	1192
4176	20	1194
4176	20	1195
4176	20	1196
4176	22	23
4176	22	25
4176	22	28
4176	22	45
4176	22	67
4176	22	68
4176	22	74
4176	22	85
4176	22	86
4176	22	131
4176	22	133
4176	22	134
4176	22	174
4176	22	176
4176	22	177
4176	22	181
4176	22	182
4176	22	183
4176	22	192
4176	22	205
4176	22	220
4176	22	221
4176	22	222
4176	22	223
4176	22	224
4176	22	225
4176	22	226
4176	22	227
4176	22	228
4176	22	229
4176	22	230
4176	22	231
4176	22	232
4176	22	233
4176	22	234
4176	22	237
4176	22	238
4176	22	239
4176	22	240
4176	22	241
4176	22	242
4176	22	243
4176	22	244
4176	22	245
4176	22	246
4176	22	247
4176	22	248
4176	22	249
4176	22	250

Gemarkung	Flur	Flurstück
4176	22	251
4176	22	252
4176	22	253
4176	22	254
4176	22	255
4176	22	256
4176	22	257
4176	22	258
4176	22	259
4176	22	260
4176	22	261
4176	22	262
4176	22	263
4176	22	264
4176	22	265
4176	22	266
4176	22	267
4176	22	268
4176	22	269
4176	22	270
4176	22	271
4176	22	272
4176	22	273
4176	22	274
4176	22	275
4176	22	285
4176	22	290
4176	22	291
4176	22	292
4176	22	293
4176	22	294
4176	22	295
4176	22	296
4176	22	297
4176	22	303
4176	22	304
4176	22	305
4176	22	306
4176	22	307
4176	22	308
4176	22	309
4176	22	310
4176	22	311
4176	22	312
4176	22	313
4176	22	314
4176	22	315
4176	22	316
4176	22	317
4176	22	318
4176	22	319
4176	22	320
4176	22	322
4176	22	323
4176	22	324

Gemarkung	Flur	Flurstück
4176	22	325
4176	22	326
4176	22	336
4176	22	337
4176	22	338
4176	22	339
4176	22	340
4176	22	341
4176	22	342
4176	22	343
4176	22	344
4176	22	347
4176	22	350
4176	22	351
4176	22	355
4176	22	357
4176	22	358
4176	22	360
4176	22	363
4176	22	398
4176	22	399
4176	22	400
4176	22	401
4176	22	402
4176	22	403
4176	22	404
4176	22	416
4176	22	417
4176	22	418
4176	22	436
4176	22	438
4176	22	440
4176	22	455
4176	22	459
4176	22	467
4176	22	468
4176	22	479
4176	22	480
4176	22	484
4176	22	486
4176	22	487
4176	22	489
4176	22	492
4176	22	513
4176	22	516
4176	22	517
4176	22	518
4176	22	519
4176	22	520
4176	22	522
4176	22	523
4176	22	527
4176	22	529
4176	22	531
4176	22	533

Anlage 3 - Flurstücke vollständig in Gebietszone III

Gemarkung	Flur	Flurstück
4176	22	535
4176	22	541
4176	22	542
4176	23	142
4176	23	152
4176	23	153
4176	23	154
4176	23	157
4176	23	158
4176	23	166
4176	23	167
4176	23	168
4176	23	169
4176	23	170
4176	23	208
4176	23	293
4176	23	294
4176	23	310
4176	23	311
4176	23	312
4176	23	314
4176	23	315
4176	23	316
4176	23	317
4176	23	318
4176	23	322
4176	23	325
4176	23	328
4176	23	329
4176	23	342
4176	23	343
4176	23	344
4176	23	346
4176	23	369
4176	23	376
4176	23	388
4176	23	389
4176	23	390
4176	23	391
4176	23	392
4176	23	393
4176	23	398
4176	23	399
4176	23	400
4176	23	401
4176	23	402
4176	23	403
4176	23	404
4176	23	405
4176	23	406
4176	23	407
4176	23	408
4176	23	409
4176	23	410
4176	23	411

Gemarkung	Flur	Flurstück
4176	23	439
4176	23	441
4176	23	446
4176	23	447
4176	23	448
4176	23	449
4176	23	459
4176	23	460
4176	23	468
4176	23	474
4176	23	475
4176	23	476
4176	23	477
4176	23	478
4176	23	485
4176	23	486
4176	23	487
4176	23	488
4176	23	489
4176	23	490
4176	23	491
4176	23	492
4176	23	495
4176	23	496
4176	23	505
4176	23	506
4176	23	508
4176	23	510
4176	24	10
4176	24	16
4176	24	22
4176	24	55
4176	24	65
4176	24	66
4176	24	67
4176	24	73
4176	24	74
4176	24	75
4176	24	76
4176	24	77
4176	24	78
4176	24	79
4176	24	81
4176	24	83
4176	24	84
4176	24	89
4176	24	90
4176	24	91
4176	24	93
4176	24	94
4176	24	95
4176	24	96
4176	24	101
4176	24	102
4176	24	103

Gemarkung	Flur	Flurstück
4176	24	105
4176	24	106
4176	24	108
4176	24	109
4176	24	110
4176	24	111
4176	24	112
4176	24	114
4176	24	115
4176	24	120
4176	24	128
4176	24	129
4176	24	134
4176	24	135
4176	24	137
4176	24	138
4176	24	140
4176	24	142
4176	24	143
4176	24	144
4176	24	145
4176	24	152
4176	24	158
4176	24	160
4176	24	165
4176	24	166
4176	24	170
4176	24	171
4176	24	172
4176	24	173
4176	24	174
4176	24	176
4176	24	182
4176	24	193
4176	24	198
4176	24	200
4176	24	201
4176	24	202
4176	24	222
4176	24	243
4176	24	244
4176	24	245
4176	24	246
4176	24	247
4176	24	248
4176	24	249
4176	24	250
4176	24	251
4176	24	252
4176	24	253
4176	24	254
4176	24	255
4176	24	256
4176	24	257
4176	24	258

Anlage 3 - Flurstücke vollständig in Gebietszone III

Gemarkung	Flur	Flurstück
4176	24	259
4176	24	263
4176	24	264
4176	24	269
4176	24	270
4176	24	273
4176	24	274
4176	24	284
4176	24	285
4176	24	305
4176	24	306
4176	24	308
4176	24	310
4176	24	359
4176	24	360
4176	24	366
4176	24	368
4176	24	371
4176	24	373
4176	24	374
4176	24	377
4176	24	378
4176	24	380
4176	24	383
4176	24	384
4176	24	386
4176	24	389
4176	24	390
4176	24	391
4176	24	392
4176	24	393
4176	24	394
4176	24	395
4176	24	396
4176	24	397
4176	24	398
4176	24	399
4176	24	400
4176	24	401
4176	24	402
4176	24	403
4176	24	411
4176	24	413
4176	24	414
4176	24	416
4176	24	417
4176	24	418
4176	24	420
4176	24	421
4176	24	422
4176	24	423
4176	24	425
4176	24	426
4176	24	427
4176	24	431

Gemarkung	Flur	Flurstück
4176	24	432
4176	24	433
4176	24	434
4176	24	435
4176	24	436
4176	24	437
4176	24	438
4176	24	439
4176	24	440
4176	24	441
4176	24	443
4176	24	446
4176	24	448
4176	24	451
4176	24	452
4176	24	453
4176	24	456
4176	24	457
4176	24	458
4176	24	459
4176	24	460
4176	24	461
4176	24	462
4176	24	467
4176	24	468
4176	24	469
4176	24	470
4176	24	471
4176	24	472
4176	24	473
4176	24	474
4176	24	475
4176	24	476
4176	24	477
4176	24	478
4176	24	479
4176	24	480
4176	24	481
4176	24	483
4176	24	484
4176	25	2
4176	25	6
4176	25	7
4176	25	10
4176	25	11
4176	25	12
4176	25	13
4176	25	14
4176	25	21
4176	25	22
4176	25	23
4176	25	26
4176	25	28
4176	25	33
4176	25	34

Gemarkung	Flur	Flurstück
4176	25	37
4176	25	38
4176	25	43
4176	25	44
4176	25	45
4176	25	47
4176	25	49
4176	25	50
4176	25	51
4176	25	52
4176	25	53
4176	25	54
4176	25	56
4176	25	57
4176	25	58
4176	25	59
4176	25	62
4176	25	66
4176	25	69
4176	25	70
4176	25	71
4176	25	72
4176	25	74
4176	25	75
4176	25	79
4176	25	80
4176	25	81
4176	25	85
4176	25	86
4176	25	92
4176	25	94
4176	25	102
4176	25	104
4176	25	105
4176	25	106
4176	25	107
4176	25	108
4176	25	109
4176	25	110
4176	25	112
4176	25	113
4176	25	114
4176	25	115
4176	25	116
4176	25	128
4176	25	135
4176	25	136
4176	25	137
4176	25	138
4176	25	141
4176	25	142
4176	25	161
4176	25	170
4176	25	182
4176	25	183

Anlage 3 - Flurstücke vollständig in Gebietszone III

Gemarkung	Flur	Flurstück
4176	25	185
4176	25	186
4176	25	187
4176	25	188
4176	25	189
4176	25	190
4176	25	191
4176	25	192
4176	25	193
4176	25	204
4176	25	212
4176	25	213
4176	25	214
4176	25	218
4176	25	219
4176	25	223
4176	25	224
4176	25	225
4176	25	227
4176	25	228
4176	25	229
4176	25	230
4176	25	231
4176	25	232
4176	25	234
4176	25	235
4176	25	245
4176	25	246
4176	25	249
4176	25	250
4176	25	254
4176	25	256
4176	25	259
4176	25	261
4176	25	266
4176	25	267
4176	25	269
4176	25	270
4176	25	271
4176	25	274
4176	25	275
4176	25	282
4176	25	283
4176	25	284
4176	25	286
4176	25	287
4176	25	288
4176	25	289
4176	25	296
4176	25	297
4176	25	299
4176	25	302
4176	25	304
4176	25	305
4176	25	306

Gemarkung	Flur	Flurstück
4176	25	307
4176	25	308
4176	25	309
4176	25	310
4176	25	311
4176	25	312
4176	25	313
4176	25	314
4176	25	315
4176	25	316
4176	25	317
4176	25	318
4176	25	319
4176	25	320
4176	25	321
4176	25	322
4176	25	323
4176	25	324
4176	25	325
4176	25	326
4176	25	328
4176	25	329
4176	25	330
4176	25	331
4176	25	332
4176	25	333
4176	25	334
4176	25	335
4176	25	336
4176	25	337
4176	25	338
4176	25	339
4176	25	340
4176	25	341
4176	25	342
4176	25	343
4176	25	344
4176	25	345
4176	25	346
4176	25	347
4176	25	348
4176	25	350
4176	25	410
4176	25	411
4176	25	412
4176	25	413
4176	25	414
4176	25	415
4176	25	416
4176	25	417
4176	25	418
4176	25	419
4176	25	420
4176	25	424
4176	25	427

Gemarkung	Flur	Flurstück
4176	25	428
4176	25	429
4176	25	431
4176	25	432
4176	25	444
4176	25	458
4176	25	459
4176	25	464
4176	25	476
4176	25	479
4176	25	482
4176	25	490
4176	25	498
4176	25	503
4176	25	504
4176	25	505
4176	25	506
4176	25	507
4176	25	508
4176	25	513
4176	25	521
4176	25	524
4176	25	526
4176	25	536
4176	25	560
4176	25	567
4176	25	574
4176	25	575
4176	25	576
4176	25	578
4176	25	580
4176	25	582
4176	25	584
4176	25	585
4176	25	586
4176	25	587
4176	25	588
4176	25	590
4176	25	592
4176	25	593
4176	25	596
4176	25	598
4176	25	599
4176	25	600
4176	25	602
4176	25	603
4176	25	605
4176	25	606
4176	25	607
4176	25	608
4176	25	609
4176	25	610
4176	25	611
4176	25	612
4176	25	613

Anlage 3 - Flurstücke vollständig in Gebietszone III

Gemarkung	Flur	Flurstück
4176	25	614
4176	25	615
4176	25	617
4176	25	618
4176	25	626
4176	25	627
4176	25	629
4176	25	630
4176	25	631
4176	25	632
4176	25	633
4176	25	634
4176	25	635
4176	25	636
4176	25	637
4176	25	638
4176	25	639
4176	25	640
4176	25	641
4176	25	642
4176	25	643
4176	25	645
4176	25	646
4176	25	647
4176	25	648
4176	26	3
4176	26	4
4176	26	5
4176	26	6
4176	26	7
4176	26	8
4176	26	9
4176	26	10
4176	26	11
4176	26	13
4176	26	14
4176	26	21
4176	26	22
4176	26	23
4176	26	24
4176	26	26
4176	26	27
4176	26	29
4176	26	30
4176	26	31
4176	26	32
4176	26	35
4176	26	41
4176	26	42
4176	26	52
4176	26	54
4176	26	55
4176	26	56
4176	26	57
4176	26	59

Gemarkung	Flur	Flurstück
4176	26	63
4176	26	64
4176	26	65
4176	26	66
4176	26	67
4176	26	68
4176	26	69
4176	26	70
4176	26	71
4176	26	72
4176	26	73
4176	26	74
4176	26	75
4176	26	80
4176	26	81
4176	26	82
4176	26	84
4176	26	86
4176	26	93
4176	26	96
4176	26	97
4176	26	98
4176	26	99
4176	26	100
4176	26	101
4176	26	102
4176	26	103
4176	26	110
4176	26	114
4176	26	115
4176	26	116
4176	26	117
4176	26	119
4176	26	122
4176	26	123
4176	26	124
4176	26	126
4176	26	127
4176	26	128
4176	26	129
4176	26	131
4176	26	135
4176	26	155
4176	26	156
4176	26	157
4176	26	158
4176	26	159
4176	26	160
4176	26	163
4176	26	164
4176	26	165
4176	26	166
4176	26	167
4176	26	168
4176	26	169

Gemarkung	Flur	Flurstück
4176	26	170
4176	26	171
4176	26	177
4176	26	182
4176	26	183
4176	26	184
4176	26	185
4176	26	186
4176	26	187
4176	26	188
4176	26	194
4176	26	199
4176	26	201
4176	26	203
4176	26	207
4176	26	208
4176	26	209
4176	26	216
4176	26	217
4176	26	220
4176	26	221
4176	26	222
4176	26	224
4176	26	226
4176	26	227
4176	26	228
4176	26	229
4176	26	230
4176	26	235
4176	26	237
4176	26	239
4176	26	245
4176	26	246
4176	26	247
4176	26	248
4176	26	249
4176	26	252
4176	26	253
4176	26	254
4176	26	256
4176	26	257
4176	26	261
4176	26	267
4176	26	268
4176	26	275
4176	26	276
4176	26	277
4176	26	278
4176	26	279
4176	26	280
4176	26	281
4176	26	282
4176	26	284
4176	26	285
4176	26	286

Anlage 3 - Flurstücke vollständig in Gebietszone III

Gemarkung	Flur	Flurstück
4176	26	287
4176	26	288
4176	26	289
4176	26	290
4176	26	291
4176	26	297
4176	26	298
4176	26	299
4176	26	300
4176	26	301
4176	26	303
4176	26	304
4176	26	305
4176	26	308
4176	26	313
4176	26	314
4176	26	324
4176	26	325
4176	26	326
4176	26	327
4176	26	328
4176	26	329
4176	26	330
4176	26	332
4176	26	333
4176	26	334
4176	26	335
4176	26	336
4176	26	337
4176	26	339
4176	26	340
4176	26	341
4176	26	342
4176	26	343
4176	26	345
4176	26	346
4176	26	349
4176	26	352
4176	26	354
4176	26	355
4176	26	356
4176	26	357
4176	26	358
4176	26	359
4176	26	360
4176	26	361
4176	26	362
4176	26	363
4176	26	365
4176	26	367
4176	26	373
4176	26	377
4176	26	386
4176	26	388
4176	26	389

Gemarkung	Flur	Flurstück
4176	26	390
4176	26	391
4176	26	402
4176	26	403
4176	26	404
4176	26	407
4176	26	408
4176	26	409
4176	26	410
4176	26	411
4176	26	422
4176	26	425
4176	26	426
4176	26	427
4176	26	428
4176	26	429
4176	26	432
4176	26	433
4176	26	434
4176	26	435
4176	26	436
4176	26	438
4176	26	439
4176	26	440
4176	26	441
4176	26	443
4176	26	444
4176	26	445
4176	26	448
4176	26	450
4176	26	454
4176	26	457
4176	26	504
4176	26	505
4176	26	506
4176	26	508
4176	26	510
4176	26	512
4176	26	513
4176	26	514
4176	26	516
4176	26	517
4176	26	521
4176	26	522
4176	26	523
4176	26	524
4176	26	526
4176	26	531
4176	26	533
4176	26	534
4176	26	536
4176	26	539
4176	26	542
4176	26	552
4176	26	553

Gemarkung	Flur	Flurstück
4176	26	555
4176	26	556
4176	26	557
4176	26	558
4176	26	563
4176	26	564
4176	26	565
4176	26	566
4176	26	567
4176	26	568
4176	26	569
4176	26	570
4176	26	575
4176	26	576
4176	26	577
4176	26	578
4176	26	579
4176	26	580
4176	26	581
4176	26	585
4176	26	586
4176	26	589
4176	26	590
4176	26	595
4176	26	598
4176	26	599
4176	26	600
4176	26	601
4176	26	602
4176	26	604
4176	26	605
4176	26	606
4176	26	607
4176	26	623
4176	26	624
4176	26	625
4176	26	626
4176	26	627
4176	26	637
4176	26	641
4176	26	642
4176	26	643
4176	26	645
4176	26	646
4176	26	647
4176	26	648
4176	26	649
4176	26	656
4176	26	660
4176	26	663
4176	26	664
4176	26	666
4176	26	673
4176	26	683
4176	26	685

Anlage 3 - Flurstücke vollständig in Gebietszone III

Gemarkung	Flur	Flurstück
4176	26	686
4176	26	688
4176	26	689
4176	26	692
4176	26	693
4176	26	694
4176	26	698
4176	26	699
4176	26	700
4176	26	701
4176	26	702
4176	26	703
4176	26	704
4176	26	705
4176	26	708
4176	26	709
4176	26	710
4176	26	711
4176	26	712
4176	26	713
4176	26	714
4176	26	715
4176	26	716
4176	26	718
4176	26	719
4176	26	720
4176	26	721
4176	26	722
4176	26	723
4176	26	724
4176	26	725
4176	26	726
4176	26	727
4176	26	732
4176	26	735
4176	26	743
4176	26	744
4176	26	745
4176	26	746
4176	26	747
4176	26	748
4176	26	749
4176	26	754
4176	26	756
4176	26	759
4176	26	761
4176	26	762
4176	26	763
4176	26	769
4176	26	771
4176	26	775
4176	26	777
4176	26	779
4176	26	783
4176	26	785

Gemarkung	Flur	Flurstück
4176	26	789
4176	26	792
4176	26	793
4176	26	794
4176	26	795
4176	26	798
4176	26	799
4176	26	802
4176	26	815
4176	26	816
4176	26	817
4176	26	818
4176	26	819
4176	26	820
4176	26	821
4176	26	822
4176	26	823
4176	26	826
4176	26	827
4176	26	829
4176	26	830
4176	26	831
4176	26	832
4176	26	833
4176	26	839
4176	26	840
4176	26	842
4176	26	845
4176	26	846
4176	26	850
4176	26	853
4176	26	854
4176	26	857
4176	26	859
4176	26	860
4176	26	861
4176	26	862
4176	26	863
4176	26	864
4176	26	866
4176	26	867
4176	26	868
4176	26	869
4176	26	870
4176	26	875
4176	26	876
4176	26	877
4176	26	878
4176	26	879
4176	26	880
4176	26	883
4176	26	886
4176	26	887
4176	26	888
4176	26	889

Gemarkung	Flur	Flurstück
4176	26	890
4176	26	891
4176	26	892
4176	26	893
4176	26	894
4176	26	895
4176	26	896
4176	26	897
4176	26	898
4176	26	899
4176	26	900
4176	26	901
4176	26	902
4176	26	903
4176	26	904
4176	26	905
4176	26	906
4176	26	907
4176	26	909
4176	26	910
4176	26	912
4176	26	913
4176	26	914
4176	26	916
4176	26	917
4176	26	918
4176	26	919
4176	26	920
4176	26	923
4176	26	924
4176	26	925
4176	26	926
4176	26	927
4176	26	928
4176	26	929
4176	26	930
4176	26	931
4176	26	932
4176	26	933
4176	26	934
4176	26	937
4176	26	938
4176	26	940
4176	26	941
4176	26	942
4176	26	943
4176	26	944
4176	26	945
4176	26	946
4176	26	947
4176	26	948
4176	26	949
4176	26	950
4176	26	952
4176	26	959

Anlage 3 - Flurstücke vollständig in Gebietszone III

Gemarkung	Flur	Flurstück
4176	26	960
4176	26	962
4176	26	963
4176	26	964
4176	26	965
4176	26	966
4176	26	967
4176	26	969
4176	26	972
4176	26	973
4176	26	974
4176	26	975
4176	26	976
4176	26	977
4176	26	978
4176	26	979
4176	26	980
4176	26	981
4176	26	982
4176	26	983
4176	26	985
4176	26	986
4176	26	987
4176	26	988
4176	26	989
4176	26	990
4176	26	991
4176	26	993
4176	26	994
4176	26	995
4176	26	996
4176	26	997
4176	26	998
4176	26	999
4176	26	1000
4176	26	1001
4176	26	1002
4176	27	2
4176	27	4
4176	27	5
4176	27	6
4176	27	7
4176	27	9
4176	27	10
4176	27	13
4176	27	17
4176	27	18
4176	27	21
4176	27	22
4176	27	24
4176	27	25
4176	27	37
4176	27	42
4176	27	43
4176	27	47

Gemarkung	Flur	Flurstück
4176	27	48
4176	27	49
4176	27	56
4176	27	57
4176	27	58
4176	27	59
4176	27	60
4176	27	62
4176	27	63
4176	27	65
4176	27	67
4176	27	68
4176	27	69
4176	27	71
4176	27	72
4176	27	73
4176	27	74
4176	27	82
4176	27	83
4176	27	84
4176	27	86
4176	27	87
4176	27	88
4176	27	90
4176	27	92
4176	27	93
4176	27	96
4176	27	98
4176	27	100
4176	27	101
4176	27	105
4176	27	106
4176	27	107
4176	27	108
4176	27	109
4176	27	110
4176	27	111
4176	27	112
4176	27	114
4176	27	115
4176	27	116
4176	27	117
4176	27	118
4176	27	119
4176	27	120
4176	27	122
4176	27	123
4176	27	124
4176	27	125
4176	27	126
4176	27	127
4176	27	128
4176	27	129
4176	27	130
4176	27	131

Gemarkung	Flur	Flurstück
4176	27	132
4176	27	133
4176	27	137
4176	27	138
4176	27	139
4176	27	140
4176	27	141
4176	27	142
4176	27	143
4176	27	146
4176	27	147
4176	27	148
4176	27	149
4176	27	150
4176	27	151
4176	27	152
4176	27	181
4176	27	184
4176	27	185
4176	27	188
4176	27	190
4176	27	192
4176	27	195
4176	27	199
4176	27	205
4176	27	206
4176	27	207
4176	27	208
4176	27	209
4176	27	210
4176	27	215
4176	27	217
4176	27	218
4176	27	219
4176	27	222
4176	27	223
4176	27	224
4176	27	230
4176	27	234
4176	27	235
4176	27	237
4176	27	238
4176	27	240
4176	27	241
4176	27	242
4176	27	243
4176	27	249
4176	27	254
4176	27	260
4176	27	261
4176	27	275
4176	27	276
4176	27	277
4176	27	283
4176	27	284

Anlage 3 - Flurstücke vollständig in Gebietszone III

Gemarkung	Flur	Flurstück
4176	27	285
4176	27	290
4176	27	292
4176	27	293
4176	27	297
4176	27	298
4176	27	299
4176	27	302
4176	27	303
4176	27	307
4176	27	308
4176	27	314
4176	27	315
4176	27	316
4176	27	317
4176	27	319
4176	27	320
4176	27	322
4176	27	323
4176	27	342
4176	27	343
4176	27	344
4176	27	349
4176	27	350
4176	27	351
4176	27	353
4176	27	355
4176	27	358
4176	27	362
4176	27	378
4176	27	390
4176	27	391
4176	27	393
4176	27	394
4176	27	396
4176	27	397
4176	27	403
4176	27	404
4176	27	408
4176	27	410
4176	27	411
4176	27	415
4176	27	416
4176	27	417
4176	27	418
4176	27	419
4176	27	420
4176	27	421
4176	27	429
4176	27	430
4176	27	432
4176	27	433
4176	27	434
4176	27	435
4176	27	443

Gemarkung	Flur	Flurstück
4176	27	451
4176	27	461
4176	27	462
4176	27	463
4176	27	464
4176	27	465
4176	27	466
4176	27	467
4176	27	471
4176	27	472
4176	27	473
4176	27	474
4176	27	497
4176	27	498
4176	27	499
4176	27	500
4176	27	501
4176	27	502
4176	27	503
4176	27	504
4176	27	505
4176	27	506
4176	27	507
4176	27	508
4176	27	509
4176	27	510
4176	27	511
4176	27	527
4176	27	528
4176	27	529
4176	27	530
4176	27	531
4176	27	538
4176	27	539
4176	27	540
4176	27	541
4176	27	542
4176	27	543
4176	27	545
4176	27	546
4176	27	547
4176	27	548
4176	27	550
4176	27	551
4176	27	552
4176	27	553
4176	27	554
4176	27	556
4176	27	566
4176	27	567
4176	27	568
4176	27	569
4176	27	572
4176	27	574
4176	27	577

Gemarkung	Flur	Flurstück
4176	27	578
4176	27	579
4176	27	580
4176	27	584
4176	27	585
4176	27	586
4176	27	587
4176	27	588
4176	27	590
4176	27	591
4176	27	596
4176	27	597
4176	27	601
4176	27	602
4176	27	604
4176	27	608
4176	27	609
4176	27	610
4176	27	611
4176	27	612
4176	27	613
4176	27	614
4176	27	615
4176	27	616
4176	27	621
4176	27	622
4176	27	623
4176	27	624
4176	27	625
4176	27	626
4176	27	627
4176	27	628
4176	27	629
4176	27	636
4176	27	637
4176	27	644
4176	27	645
4176	27	649
4176	27	651
4176	27	652
4176	27	653
4176	27	654
4176	27	655
4176	27	656
4176	27	663
4176	27	664
4176	27	667
4176	27	670
4176	27	680
4176	27	682
4176	27	683
4176	27	684
4176	27	685
4176	27	686
4176	27	687

Anlage 3 - Flurstücke vollständig in Gebietszone III

Gemarkung	Flur	Flurstück
4176	27	688
4176	27	693
4176	27	697
4176	27	706
4176	27	714
4176	27	719
4176	27	727
4176	27	734
4176	27	737
4176	27	740
4176	27	741
4176	27	742
4176	27	743
4176	27	744
4176	27	745
4176	27	746
4176	27	747
4176	27	758
4176	27	760
4176	27	762
4176	27	764
4176	27	766
4176	27	768
4176	27	770
4176	27	772
4176	27	774
4176	27	775
4176	27	777
4176	27	779
4176	27	781
4176	27	783
4176	27	784
4176	27	785
4176	27	786
4176	27	795
4176	27	798
4176	27	802
4176	27	809
4176	27	817
4176	27	818
4176	27	823
4176	27	824
4176	27	826
4176	27	828
4176	27	838
4176	27	840
4176	27	842
4176	27	844
4176	27	846
4176	27	848
4176	27	850
4176	27	851
4176	27	853
4176	27	855
4176	27	857

Gemarkung	Flur	Flurstück
4176	27	859
4176	27	861
4176	27	863
4176	27	865
4176	27	867
4176	27	869
4176	27	871
4176	27	873
4176	27	875
4176	27	877
4176	27	880
4176	27	884
4176	27	886
4176	27	888
4176	27	889
4176	27	890
4176	27	893
4176	27	894
4176	27	902
4176	27	903
4176	27	904
4176	27	905
4176	27	906
4176	27	907
4176	27	908
4176	27	909
4176	27	910
4176	27	911
4176	27	912
4176	27	913
4176	27	914
4176	27	915
4176	27	916
4176	27	917
4176	27	918
4176	27	919
4176	27	920
4176	27	921
4176	27	922
4176	27	923
4176	27	924
4176	27	935
4176	27	936
4176	27	937
4176	27	938
4176	27	939
4176	27	940
4176	27	941
4176	27	942
4176	27	943
4176	27	944
4176	27	945
4176	27	946
4176	27	947
4176	27	948

Gemarkung	Flur	Flurstück
4176	27	951
4176	27	952
4176	27	953
4176	27	954
4176	27	955
4176	27	956
4176	27	957
4176	27	958
4176	27	959
4176	27	961
4176	27	962
4176	27	963
4176	27	964
4176	27	965
4176	27	966
4176	27	967
4176	27	968
4176	27	969
4176	27	970
4176	27	971
4176	27	975
4176	27	976
4176	27	977
4176	27	978
4176	27	979
4176	27	982
4176	27	987
4176	27	989
4176	27	991
4176	27	992
4176	27	993
4176	27	994
4176	27	1002
4176	27	1003
4176	27	1004
4176	27	1008
4176	27	1015
4176	27	1016
4176	27	1018
4176	27	1019
4176	27	1020
4176	27	1021
4176	27	1022
4176	27	1023
4176	27	1024
4176	27	1025
4176	27	1026
4176	27	1027
4176	27	1028
4176	27	1029
4176	27	1030
4176	27	1031
4176	27	1032
4176	27	1033
4176	27	1034

Anlage 3 - Flurstücke vollständig in Gebietszone III

Gemarkung	Flur	Flurstück
4176	27	1037
4176	27	1038
4176	27	1039
4176	27	1043
4176	27	1044
4176	27	1046
4176	27	1047
4176	27	1048
4176	27	1049
4176	27	1053
4176	27	1055
4176	27	1056
4176	27	1057
4176	27	1058
4176	27	1059
4176	27	1060
4176	27	1061
4176	27	1062
4176	27	1063
4176	27	1065
4176	27	1067
4176	27	1068
4176	27	1069
4176	27	1072
4176	27	1073
4176	27	1074
4176	27	1081
4176	27	1082
4176	27	1083
4176	27	1084
4176	27	1085
4176	27	1086
4176	27	1087
4176	27	1088
4176	27	1089
4176	27	1090
4176	27	1091
4176	27	1092
4176	27	1093
4176	27	1094
4176	27	1095
4176	27	1096
4176	27	1097
4176	27	1098
4176	27	1099
4176	27	1100
4176	27	1101
4176	27	1102
4176	27	1103
4176	27	1104
4176	27	1105
4176	27	1106
4176	27	1107
4176	27	1108
4176	27	1109

Gemarkung	Flur	Flurstück
4176	27	1110
4176	27	1111
4176	27	1112
4176	27	1113
4176	27	1118
4176	27	1119
4176	27	1120
4176	27	1121
4176	27	1122
4176	27	1123
4176	27	1124
4176	27	1125
4176	27	1126
4176	27	1128
4176	27	1129
4176	27	1130
4176	27	1131
4176	27	1132
4176	27	1133
4176	27	1134
4176	27	1135
4176	27	1137
4176	27	1143
4176	27	1144
4176	27	1145
4176	27	1146
4176	27	1147
4176	27	1148
4176	27	1149
4176	27	1150
4176	27	1151
4176	27	1152
4176	27	1153
4176	27	1154
4176	27	1155
4176	27	1156
4176	27	1157
4176	27	1158
4176	27	1159
4176	27	1160
4176	27	1161
4176	27	1162
4176	27	1163
4176	27	1164
4176	27	1165
4176	27	1166
4176	27	1167
4176	27	1168
4176	27	1169
4176	27	1170
4176	27	1171
4176	27	1172
4176	27	1173
4176	27	1174
4176	27	1175

Gemarkung	Flur	Flurstück
4176	27	1176
4176	27	1177
4176	27	1178
4176	27	1179
4176	27	1180
4176	27	1181
4176	27	1182
4176	27	1183
4176	27	1184
4176	27	1185
4176	27	1186
4176	27	1187
4176	27	1188
4176	27	1189
4176	27	1190
4176	27	1191
4176	27	1196
4176	27	1197
4176	27	1198
4176	27	1199
4176	27	1200
4176	27	1201
4176	27	1202
4176	27	1203
4176	27	1205
4176	27	1206
4176	27	1209
4176	27	1210
4176	27	1211
4176	27	1212
4176	27	1213
4176	27	1214
4176	27	1215
4176	27	1216
4176	27	1221
4176	27	1224
4176	27	1225
4176	27	1226
4176	27	1227
4176	27	1228
4176	27	1229
4176	27	1230
4176	27	1231
4176	27	1232
4176	27	1233
4176	27	1234
4176	27	1235
4176	27	1236
4176	27	1238
4176	27	1240
4176	27	1242
4176	27	1243
4176	27	1244
4176	27	1245
4176	27	1246

Anlage 3 - Flurstücke vollständig in Gebietszone III

Gemarkung	Flur	Flurstück
4176	27	1248
4176	27	1250
4176	27	1251
4176	27	1252
4176	27	1253
4176	27	1254
4176	27	1255
4176	27	1256
4176	27	1257
4176	27	1258
4176	27	1259
4176	27	1261
4176	27	1263
4176	27	1264
4176	27	1265
4176	27	1266
4176	27	1267
4176	27	1268
4176	27	1269
4176	27	1270
4176	27	1271
4176	27	1272
4176	27	1274
4176	27	1275
4176	27	1276
4176	27	1277
4176	27	1278
4176	27	1279
4176	27	1280
4176	27	1281
4176	27	1282
4176	27	1283
4176	27	1284
4176	27	1285
4176	27	1286
4176	27	1287
4176	27	1288
4176	27	1289
4176	27	1290
4176	27	1291
4176	27	1292
4176	28	5
4176	28	6
4176	28	7
4176	28	8
4176	28	9
4176	28	12
4176	28	17
4176	28	18
4176	28	44
4176	28	45
4176	28	49
4176	28	50
4176	28	51
4176	28	52

Gemarkung	Flur	Flurstück
4176	28	53
4176	28	54
4176	28	59
4176	28	62
4176	28	63
4176	28	66
4176	28	69
4176	28	71
4176	28	73
4176	28	74
4176	28	75
4176	28	76
4176	28	77
4176	28	78
4176	28	79
4176	28	80
4176	28	81
4176	28	82
4176	28	83
4176	28	84
4176	28	85
4176	28	86
4176	28	87
4176	28	88
4176	28	90
4176	28	92
4176	28	93
4176	28	95
4176	28	96
4176	28	97
4176	28	98
4176	28	99
4176	28	100
4176	28	101
4176	28	102
4176	28	103
4176	28	104
4176	28	105
4176	28	106
4176	28	107
4176	28	110
4176	28	113
4176	28	117
4176	28	118
4176	28	119
4176	28	120
4176	28	121
4176	28	122
4176	28	123
4176	28	125
4176	28	126
4176	28	127
4176	28	128
4176	28	129
4176	28	130

Gemarkung	Flur	Flurstück
4176	28	131
4176	28	132
4176	28	133
4176	28	134
4176	28	135
4176	28	136
4176	28	137
4176	28	138
4176	28	139
4176	28	140
4176	28	141
4176	28	142
4176	28	143
4176	28	144
4176	28	145
4176	28	146
4176	28	147
4176	28	148
4176	28	149
4176	28	150
4176	28	151
4176	28	152
4176	28	153
4176	28	154
4176	28	155
4176	28	156
4176	28	157
4176	29	1
4176	29	13
4176	29	14
4176	29	15
4176	29	16
4176	29	17
4176	29	19
4176	29	20
4176	29	22
4176	29	23
4176	29	24
4176	29	25
4176	29	26
4176	29	27
4176	29	28
4176	29	32
4176	29	33
4176	29	36
4176	29	37
4176	29	39
4176	29	40
4176	29	41
4176	29	45
4176	29	46
4176	29	47
4176	29	48
4176	29	49
4176	29	50

Anlage 3 - Flurstücke vollständig in Gebietszone III

Gemarkung	Flur	Flurstück
4176	29	51
4176	29	52
4176	29	53
4176	29	54
4176	29	55
4176	29	57
4176	29	58
4176	29	59
4176	29	61
4176	29	95
4176	29	104
4176	29	107
4176	29	110
4176	29	113
4176	29	114
4176	29	116
4176	29	118
4176	29	122
4176	29	124
4176	29	127
4176	29	128
4176	29	129
4176	29	130
4176	29	133
4176	29	134
4176	29	135
4176	29	137
4176	29	138
4176	29	139
4176	29	140
4176	29	141
4176	29	142
4176	29	143
4176	29	144
4176	29	145
4176	29	146
4176	29	147
4176	29	148
4176	29	149
4176	29	150
4176	29	151
4176	29	152
4176	29	153
4176	29	154
4176	29	155
4176	29	156
4176	29	157
4176	30	2
4176	30	3
4176	30	4
4176	30	7
4176	30	8
4176	30	11
4176	30	12
4176	30	15

Gemarkung	Flur	Flurstück
4176	30	17
4176	30	18
4176	30	22
4176	30	23
4176	30	24
4176	30	25
4176	30	26
4176	30	27
4176	30	28
4176	30	29
4176	30	30
4176	30	38
4176	30	39
4176	30	43
4176	30	44
4176	30	45
4176	30	46
4176	30	47
4176	30	60
4176	30	61
4176	30	63
4176	30	64
4176	30	66
4176	30	69
4176	30	70
4176	30	71
4176	30	72
4176	30	73
4176	30	75
4176	30	76
4176	30	77
4176	30	78
4176	30	79
4176	30	80
4176	30	81
4176	30	82
4176	30	83
4176	30	84
4176	30	85
4176	30	87
4176	30	88
4176	30	89
4176	30	91
4176	30	92
4176	30	107
4176	30	108
4176	30	109
4176	30	110
4176	30	111
4176	30	112
4176	30	113
4176	30	114
4176	30	117
4176	30	118
4176	30	119

Gemarkung	Flur	Flurstück
4176	30	120
4176	30	121
4176	30	123
4176	30	124
4176	30	125
4176	30	128
4176	30	130
4176	30	131
4176	30	132
4176	30	133
4176	30	134
4176	30	135
4176	30	136
4176	30	137
4176	30	138
4176	30	139
4176	30	140
4176	30	142
4176	30	143
4176	30	145
4176	30	147
4176	30	148
4176	30	149
4176	30	150
4176	30	151
4176	30	152
4176	30	153
4176	30	154
4176	30	155
4176	30	156
4176	30	157
4176	30	158
4176	30	159
4176	30	160
4176	30	161
4176	30	162
4176	30	163
4176	30	164
4176	30	165
4176	30	166
4176	30	167
4176	30	168
4176	30	169
4176	30	170
4176	30	171
4176	30	172
4176	30	173
4176	30	174
4176	30	175
4176	30	176
4176	30	177
4176	30	178
4176	30	179
4176	30	180
4176	30	181

Anlage 3 - Flurstücke vollständig in Gebietszone III

Gemarkung	Flur	Flurstück
4176	30	182
4176	30	183
4176	30	184
4176	30	185
4176	30	186
4176	30	187
4176	30	188
4177	1	2
4177	1	13
4177	1	14
4177	1	15
4177	1	16
4177	1	17
4177	1	18
4177	1	19
4177	1	20
4177	1	21
4177	1	22
4177	1	28
4177	1	29
4177	1	31
4177	1	32
4177	1	33
4177	1	145
4177	1	151
4177	1	153
4177	1	155
4177	1	156
4177	1	157
4177	1	158
4177	1	159
4177	1	160
4177	1	161
4177	1	165
4177	1	166
4177	1	218
4177	1	219
4177	1	221
4177	1	230
4177	1	231
4177	1	232
4177	1	233
4177	1	234
4177	1	235
4177	1	245
4177	1	248
4177	1	249
4177	1	250
4177	1	254
4177	1	255
4177	1	263
4177	1	284
4177	1	286
4177	1	298
4177	1	299

Gemarkung	Flur	Flurstück
4177	1	300
4177	1	313
4177	1	317
4177	1	319
4177	1	334
4177	1	335
4177	1	336
4177	1	337
4177	1	338
4177	1	339
4177	1	340
4177	1	341
4177	1	342
4177	1	343
4177	1	344
4177	1	345
4177	1	346
4177	1	347
4177	1	348
4177	1	349
4177	1	357
4177	1	360
4177	1	379
4177	1	380
4177	1	398
4177	1	406
4177	1	416
4177	1	417
4177	1	424
4177	1	427
4177	1	440
4177	1	442
4177	1	444
4177	1	445
4177	1	450
4177	1	477
4177	1	478
4177	1	486
4177	1	488
4177	1	489
4177	1	490
4177	1	492
4177	1	501
4177	1	502
4177	1	508
4177	1	514
4177	1	515
4177	1	516
4177	1	517
4177	1	519
4177	1	520
4177	1	521
4177	1	522
4177	1	524
4177	1	525

Gemarkung	Flur	Flurstück
4177	1	526
4177	1	527
4177	1	528
4177	1	529
4177	1	530
4177	1	533
4177	1	534
4177	1	535
4177	1	536
4177	1	537
4177	1	538
4177	1	539
4177	1	540
4177	1	541
4177	1	542
4177	1	543
4177	1	544
4177	1	546
4177	1	547
4177	1	548
4177	1	549
4177	1	550
4177	1	551
4177	1	552
4177	1	553
4177	1	554
4177	1	555
4177	1	556
4177	1	557
4177	1	558
4177	1	559
4177	1	560
4177	1	562
4177	1	563
4177	1	564
4177	1	565
4177	1	566
4177	1	567
4177	1	568
4177	1	571
4177	1	572
4177	1	573
4177	1	574
4177	1	576
4177	1	578
4177	1	588
4177	1	592
4177	1	593
4177	1	594
4177	1	595
4177	1	596
4177	1	599
4177	1	611
4177	1	612
4177	1	613

Anlage 3 - Flurstücke vollständig in Gebietszone III

Gemarkung	Flur	Flurstück
4177	1	614
4177	1	615
4177	1	621
4177	1	622
4177	1	623
4177	1	624
4177	1	625
4177	1	627
4177	1	628
4177	1	630
4177	1	631
4177	1	632
4177	1	633
4177	1	634
4177	1	635
4177	1	636
4177	1	637
4177	1	638
4177	1	639
4177	1	641
4177	1	642
4177	1	643
4177	1	644
4177	1	645
4177	1	646
4177	1	647
4177	1	648
4177	1	649
4177	1	650
4177	1	658
4177	1	659
4177	1	662
4177	1	667
4177	1	669
4177	1	688
4177	1	689
4177	1	691
4177	1	692
4177	1	701
4177	1	702
4177	1	703
4177	1	704
4177	1	705
4177	1	706
4177	1	707
4177	1	710
4177	1	711
4177	1	712
4177	1	715
4177	1	716
4177	1	723
4177	1	724
4177	1	725
4177	1	726
4177	1	727

Gemarkung	Flur	Flurstück
4177	1	728
4177	1	729
4177	1	730
4177	1	731
4177	1	775
4177	1	778
4177	1	779
4177	1	780
4177	1	781
4177	1	792
4177	1	796
4177	1	797
4177	1	798
4177	1	799
4177	1	800
4177	1	806
4177	1	812
4177	1	813
4177	1	814
4177	1	815
4177	1	816
4177	1	817
4177	1	818
4177	1	819
4177	1	820
4177	1	822
4177	1	847
4177	1	848
4177	1	852
4177	1	853
4177	1	859
4177	1	868
4177	1	870
4177	1	871
4177	1	874
4177	1	875
4177	1	877
4177	1	878
4177	1	879
4177	1	881
4177	1	882
4177	1	892
4177	1	894
4177	1	896
4177	1	902
4177	1	903
4177	1	907
4177	1	908
4177	1	909
4177	1	911
4177	1	912
4177	1	919
4177	1	931
4177	1	937
4177	1	942

Gemarkung	Flur	Flurstück
4177	1	944
4177	1	949
4177	1	950
4177	1	951
4177	1	952
4177	1	953
4177	1	954
4177	1	955
4177	1	956
4177	1	958
4177	1	959
4177	1	960
4177	1	961
4177	1	962
4177	1	963
4177	1	964
4177	1	965
4177	1	966
4177	1	967
4177	1	968
4177	1	969
4177	1	970
4177	1	971
4177	1	972
4177	1	973
4177	1	974
4177	1	975
4177	1	976
4177	1	977
4177	1	978
4177	1	979
4177	1	980
4177	1	981
4177	1	982
4177	1	983
4177	1	984
4177	1	985
4177	1	986
4177	1	987
4177	1	988
4177	1	989
4177	1	990
4177	1	996
4177	1	997
4177	1	998
4177	1	999
4177	1	1000
4177	1	1006
4177	1	1007
4177	1	1009
4177	1	1010
4177	1	1011
4177	1	1017
4177	1	1020
4177	1	1021

Anlage 3 - Flurstücke vollständig in Gebietszone III

Gemarkung	Flur	Flurstück
4177	1	1022
4177	1	1023
4177	1	1024
4177	1	1026
4177	1	1027
4177	1	1028
4177	1	1029
4177	1	1030
4177	1	1033
4177	1	1034
4177	1	1036
4177	1	1039
4177	1	1040
4177	1	1041
4177	1	1042
4177	1	1043
4177	1	1044
4177	1	1045
4177	1	1046
4177	1	1048
4177	1	1049
4177	1	1052
4177	1	1054
4177	1	1055
4177	1	1056
4177	1	1057
4177	1	1058
4177	1	1059
4177	1	1060
4177	1	1061
4177	1	1062
4177	1	1063
4177	1	1064
4177	1	1065
4177	1	1066
4177	1	1067
4177	1	1070
4177	1	1074
4177	1	1075
4177	1	1076
4177	1	1077
4177	1	1078
4177	1	1079
4177	1	1090
4177	1	1091
4177	1	1092
4177	1	1093
4177	1	1096
4177	1	1097
4177	1	1100
4177	1	1101
4177	1	1104
4177	1	1106
4177	1	1107
4177	1	1108

Gemarkung	Flur	Flurstück
4177	1	1109
4177	1	1114
4177	1	1118
4177	1	1119
4177	1	1128
4177	1	1130
4177	1	1132
4177	1	1134
4177	1	1146
4177	1	1147
4177	1	1154
4177	1	1159
4177	1	1163
4177	1	1165
4177	1	1166
4177	1	1167
4177	1	1173
4177	1	1180
4177	1	1182
4177	1	1184
4177	1	1192
4177	1	1197
4177	1	1198
4177	1	1199
4177	1	1200
4177	1	1203
4177	1	1204
4177	1	1205
4177	1	1206
4177	1	1207
4177	1	1208
4177	1	1209
4177	1	1212
4177	1	1216
4177	1	1217
4177	1	1227
4177	1	1264
4177	1	1265
4177	1	1266
4177	1	1267
4177	1	1268
4177	1	1274
4177	1	1275
4177	1	1278
4177	1	1281
4177	1	1282
4177	1	1283
4177	1	1284
4177	1	1285
4177	1	1286
4177	1	1287
4177	1	1288
4177	1	1290
4177	1	1291
4177	1	1292

Gemarkung	Flur	Flurstück
4177	1	1293
4177	1	1294
4177	1	1295
4177	1	1296
4177	1	1297
4177	1	1298
4177	1	1299
4177	1	1300
4177	1	1301
4177	1	1302
4177	1	1303
4177	1	1304
4177	1	1305
4177	1	1306
4177	1	1307
4177	1	1308
4177	1	1309
4177	1	1310
4177	1	1311
4177	1	1312
4177	1	1313
4177	1	1314
4177	1	1315
4177	1	1316
4177	1	1317
4177	1	1318
4177	1	1321
4177	1	1323
4177	1	1324
4177	1	1325
4177	1	1326
4177	1	1327
4177	1	1330
4177	1	1331
4177	1	1353
4177	1	1354
4177	1	1357
4177	1	1358
4177	1	1359
4177	1	1361
4177	1	1362
4177	1	1363
4177	1	1364
4177	1	1365
4177	1	1371
4177	1	1372
4177	1	1373
4177	1	1374
4177	1	1375
4177	1	1399
4177	1	1400
4177	1	1401
4177	1	1402
4177	1	1412
4177	1	1413

Anlage 3 - Flurstücke vollständig in Gebietszone III

Gemarkung	Flur	Flurstück
4177	1	1414
4177	1	1415
4177	1	1416
4177	1	1417
4177	1	1418
4177	1	1419
4177	1	1430
4177	1	1434
4177	1	1436
4177	1	1437
4177	1	1438
4177	1	1439
4177	1	1441
4177	1	1448
4177	1	1449
4177	1	1450
4177	1	1451
4177	1	1452
4177	1	1453
4177	1	1454
4177	1	1455
4177	1	1460
4177	1	1461
4177	1	1464
4177	1	1465
4177	1	1469
4177	1	1473
4177	1	1474
4177	1	1475
4177	1	1476
4177	1	1478
4177	1	1479
4177	1	1488
4177	1	1490
4177	1	1492
4177	1	1494
4177	1	1503
4177	1	1504
4177	1	1519
4177	1	1520
4177	1	1521
4177	1	1522
4177	1	1523
4177	1	1524
4177	1	1525
4177	1	1526
4177	1	1527
4177	1	1528
4177	1	1529
4177	1	1530
4177	1	1531
4177	1	1532
4177	1	1533
4177	1	1534
4177	1	1536

Gemarkung	Flur	Flurstück
4177	1	1537
4177	1	1538
4177	1	1539
4177	1	1540
4177	1	1541
4177	1	1542
4177	1	1544
4177	1	1545
4177	1	1546
4177	1	1547
4177	1	1548
4177	1	1549
4177	1	1550
4177	1	1551
4177	1	1552
4177	1	1553
4177	1	1554
4177	1	1555
4177	1	1559
4177	1	1561
4177	1	1562
4177	1	1563
4177	1	1564
4177	1	1565
4177	1	1566
4177	1	1567
4177	1	1568
4177	1	1569
4177	1	1570
4177	1	1571
4177	1	1572
4177	1	1573
4177	1	1574
4177	1	1575
4177	1	1576
4177	1	1577
4177	1	1578
4177	1	1579
4177	1	1580
4177	1	1581
4177	1	1582
4177	1	1583
4177	1	1584
4177	1	1585
4177	1	1586
4177	1	1587
4177	1	1588
4177	1	1590
4177	1	1591
4177	1	1592
4177	1	1593
4177	1	1594
4177	1	1595
4177	1	1596
4177	1	1597

Gemarkung	Flur	Flurstück
4177	1	1598
4177	1	1600
4177	1	1601
4177	1	1602
4177	1	1603
4177	1	1604
4177	1	1606
4177	1	1607
4177	1	1613
4177	1	1614
4177	1	1615
4177	1	1616
4177	1	1617
4177	1	1618
4177	1	1622
4177	1	1623
4177	1	1625
4177	1	1626
4177	1	1627
4177	1	1628
4177	1	1629
4177	1	1630
4177	1	1631
4177	1	1632
4177	1	1633
4177	1	1634
4177	1	1635
4177	1	1636
4177	1	1637
4177	1	1638
4177	1	1639
4177	1	1640
4177	1	1641
4177	1	1642
4177	1	1643
4177	1	1644
4177	1	1645
4177	1	1646
4177	1	1647
4177	1	1649
4177	1	1650
4177	1	1651
4177	1	1652
4177	1	1654
4177	1	1655
4177	1	1666
4177	1	1667
4177	1	1670
4177	1	1671
4177	1	1672
4177	1	1673
4177	1	1674
4177	1	1675
4177	1	1676
4177	1	1677

Anlage 3 - Flurstücke vollständig in Gebietszone III

Gemarkung	Flur	Flurstück
4177	1	1678
4177	1	1679
4177	1	1681
4177	1	1685
4177	1	1687
4177	1	1688
4177	1	1689
4177	1	1692
4177	1	1694
4177	1	1696
4177	1	1697
4177	1	1704
4177	1	1705
4177	1	1706
4177	1	1711
4177	1	1712
4177	1	1713
4177	1	1714
4177	1	1715
4177	1	1716
4177	1	1717
4177	1	1718
4177	1	1719
4177	1	1720
4177	1	1721
4177	1	1735
4177	1	1736
4177	1	1737
4177	1	1739
4177	1	1740
4177	1	1741
4177	1	1745
4177	1	1746
4177	1	1747
4177	1	1748
4177	1	1749
4177	1	1750
4177	1	1751
4177	1	1752
4177	1	1755
4177	1	1759
4177	1	1760
4177	1	1762
4177	1	1764
4177	1	1765
4177	1	1767
4177	1	1771
4177	1	1772
4177	1	1777
4177	1	1782
4177	1	1786
4177	1	1789
4177	1	1790
4177	1	1791
4177	1	1792

Gemarkung	Flur	Flurstück
4177	1	1793
4177	1	1801
4177	1	1802
4177	1	1803
4177	1	1806
4177	1	1807
4177	1	1808
4177	1	1809
4177	1	1816
4177	1	1817
4177	1	1818
4177	1	1819
4177	1	1820
4177	1	1821
4177	1	1822
4177	1	1823
4177	1	1824
4177	1	1828
4177	1	1829
4177	1	1831
4177	1	1832
4177	1	1840
4177	1	1841
4177	1	1842
4177	1	1843
4177	1	1844
4177	1	1845
4177	1	1846
4177	1	1849
4177	1	1850
4177	1	1853
4177	1	1855
4177	1	1856
4177	1	1857
4177	1	1858
4177	1	1859
4177	1	1860
4177	1	1861
4177	1	1862
4177	1	1863
4177	1	1864
4177	1	1865
4177	1	1866
4177	1	1867
4177	1	1868
4177	1	1869
4177	1	1870
4177	1	1871
4177	1	1872
4177	1	1873
4177	1	1874
4177	1	1875
4177	1	1876
4177	1	1877
4177	1	1878

Gemarkung	Flur	Flurstück
4177	1	1879
4177	1	1880
4177	1	1881
4177	1	1882
4177	1	1883
4177	1	1884
4177	1	1885
4177	1	1886
4177	1	1887
4177	1	1888
4177	1	1889
4177	1	1890
4177	1	1891
4177	1	1892
4177	1	1893
4177	1	1894
4177	1	1895
4177	1	1896
4177	1	1897
4177	1	1900
4177	1	1901
4177	1	1903
4177	1	1904
4177	1	1906
4177	1	1908
4177	1	1911
4177	1	1913
4177	1	1914
4177	1	1915
4177	1	1916
4177	1	1917
4177	1	1918
4177	1	1919
4177	1	1920
4177	1	1921
4177	1	1922
4177	1	1923
4177	1	1924
4177	1	1925
4177	1	1926
4177	1	1927
4177	1	1928
4177	1	1929
4177	1	1931
4177	1	1932
4177	1	1933
4177	1	1937
4177	1	1939
4177	1	1940
4177	1	1944
4177	1	1945
4177	1	1946
4177	1	1947
4177	1	1948
4177	1	1949

Anlage 3 - Flurstücke vollständig in Gebietszone III

Gemarkung	Flur	Flurstück
4177	1	1950
4177	1	1951
4177	1	1952
4177	1	1953
4177	1	1954
4177	1	1955
4177	1	1956
4177	1	1957
4177	1	1963
4177	1	1964
4177	1	1965
4177	1	1966
4177	1	1970
4177	1	1971
4177	1	1972
4177	1	1975
4177	1	1976
4177	1	1977
4177	1	1978
4177	1	1979
4177	1	1980
4177	1	1981
4177	1	1982
4177	2	72
4177	2	73
4177	2	74
4177	2	75
4177	2	76
4177	2	78
4177	2	79
4177	2	87
4177	2	88
4177	2	91
4177	2	93
4177	2	94
4177	2	95
4177	2	96
4177	2	97
4177	2	98
4177	2	99
4177	2	100
4177	2	253
4177	2	254
4177	2	255
4177	2	256
4177	2	257
4177	2	258
4177	2	259
4177	2	260
4177	2	261
4177	2	263
4177	2	264
4177	2	266
4177	2	270
4177	2	278

Gemarkung	Flur	Flurstück
4177	2	290
4177	2	292
4177	2	295
4177	2	296
4177	2	297
4177	2	298
4177	2	299
4177	2	300
4177	2	301
4177	2	304
4177	2	305
4177	2	306
4177	2	307
4177	2	308
4177	2	309
4177	2	310
4177	2	311
4177	2	312
4177	2	313
4177	2	314
4177	2	318
4177	2	319
4177	2	320
4177	2	321
4177	2	322
4177	2	323
4177	2	324
4177	2	325
4177	2	326
4177	2	327
4177	2	328
4177	2	329
4177	2	330
4177	2	331
4177	2	332
4177	2	333
4177	2	334
4177	2	337
4177	2	344
4177	2	346
4177	2	348
4177	2	350
4177	2	351
4177	2	352
4177	2	378
4177	2	379
4177	2	380
4177	2	381
4177	2	382
4177	2	383
4177	2	389
4177	2	400
4177	2	407
4177	2	408
4177	2	409

Gemarkung	Flur	Flurstück
4177	2	411
4177	2	412
4177	2	416
4177	2	417
4177	2	418
4177	2	419
4177	2	420
4177	2	421
4177	2	422
4177	2	423
4177	2	424
4177	2	425
4177	2	426
4177	2	427
4177	2	428
4177	2	429
4177	2	430
4177	2	431
4177	2	432
4177	2	433
4177	2	434
4177	2	435
4177	2	438
4177	2	439
4177	2	440
4177	2	459
4177	2	460
4177	2	463
4177	2	464
4177	2	465
4177	2	466
4177	2	467
4177	2	468
4177	2	469
4177	2	471
4177	2	472
4177	2	473
4177	2	474
4177	2	475
4177	2	476
4177	2	477
4177	2	478
4177	2	479
4177	2	487
4177	2	488
4177	2	489
4177	2	490
4177	2	491
4177	2	492
4177	2	497
4177	2	498
4177	2	501
4177	2	502
4177	2	503
4177	2	504

Anlage 3 - Flurstücke vollständig in Gebietszone III

Gemarkung	Flur	Flurstück
4177	2	505
4177	2	506
4177	2	507
4177	2	508
4177	2	509
4177	2	510
4177	2	511
4177	2	513
4177	2	514
4177	2	515
4177	2	523
4177	2	524
4177	2	525
4177	2	526
4177	2	527
4177	2	528
4177	2	529
4177	2	530
4177	2	533
4177	2	534
4177	2	548
4177	2	549
4177	2	550
4177	2	551
4177	2	552
4177	2	553
4177	2	554
4177	2	555
4177	2	568
4177	2	569
4177	2	570
4177	2	571
4177	2	574
4177	2	575
4177	2	576
4177	2	577
4177	2	578
4177	2	580
4177	2	582
4177	2	584
4177	2	586
4177	2	588
4177	2	590
4177	2	592
4177	2	594
4177	2	596
4177	2	598
4177	2	600
4177	2	602
4177	2	603
4177	2	608
4177	2	609
4177	2	611
4177	2	612
4177	2	621

Gemarkung	Flur	Flurstück
4177	2	622
4177	2	623
4177	2	624
4177	2	629
4177	2	630
4177	2	631
4177	2	632
4177	2	633
4177	2	634
4177	2	635
4177	2	636
4177	2	637
4177	2	638
4177	2	639
4177	2	640
4177	2	641
4177	2	642
4177	2	643
4177	2	644
4177	2	652
4177	2	661
4177	2	662
4177	2	663
4177	2	664
4177	2	665
4177	2	666
4177	2	667
4177	2	668
4177	2	669
4177	2	670
4177	2	671
4177	2	672
4177	2	673
4177	2	674
4177	2	675
4177	2	676
4177	2	677
4177	2	678
4177	2	679
4177	2	680
4177	2	681
4177	2	699
4177	2	703
4177	2	705
4177	2	709
4177	2	712
4177	2	716
4177	2	717
4177	2	720
4177	2	721
4177	2	734
4177	2	735
4177	2	736
4177	2	737
4177	2	738

Gemarkung	Flur	Flurstück
4177	2	739
4177	2	740
4177	2	741
4177	2	742
4177	2	743
4177	2	744
4177	2	745
4177	2	746
4177	2	747
4177	2	748
4177	2	750
4177	2	751
4177	2	752
4177	2	761
4177	2	762
4177	2	763
4177	2	764
4177	2	765
4177	2	766
4177	2	767
4177	2	768
4177	2	770
4177	2	771
4177	2	772
4177	2	773
4177	2	774
4177	2	776
4177	2	778
4177	2	779
4177	2	781
4177	2	782
4177	2	784
4177	2	785
4177	2	787
4177	2	788
4177	2	789
4177	2	790
4177	2	791
4177	2	792
4177	2	793
4177	2	794
4177	2	795
4177	2	796
4177	2	797
4177	2	811
4177	2	812
4177	2	828
4177	2	829
4177	2	846
4177	2	847
4177	3	1
4177	3	3
4177	3	4
4177	3	5
4177	3	6

Anlage 3 - Flurstücke vollständig in Gebietszone III

Gemarkung	Flur	Flurstück
4177	3	7
4177	3	8
4177	3	9
4177	3	10
4177	3	12
4177	3	14
4177	3	15
4177	3	16
4177	3	17
4177	3	18
4177	3	19
4177	3	20
4177	3	28
4177	3	148
4177	3	149
4177	3	150
4177	3	174
4177	3	175
4177	3	186
4177	10	571
4177	10	574
4177	10	598
4177	10	602
4177	11	48
4177	11	219
4177	11	240
4177	11	267
4177	11	275
4177	11	483
4177	11	484
4177	11	493
4177	11	519
4177	11	523
4177	11	567
4177	12	1
4177	12	2
4177	12	56
4177	12	57
4177	12	58
4177	12	59
4177	12	60
4177	12	61
4177	12	62
4177	12	63
4177	12	65
4177	12	66
4177	12	67
4177	12	68
4177	12	69
4177	12	73
4177	12	74
4177	12	75
4177	12	78
4177	12	79
4177	12	80

Gemarkung	Flur	Flurstück
4177	12	81
4177	12	83
4177	12	86
4177	12	87
4177	12	88
4177	12	89
4177	12	90
4177	31	1
4177	31	2
4177	31	3
4177	31	4
4177	31	107
4177	31	108
4177	31	109
4177	31	111
4177	31	112
4177	31	113
4177	31	115
4177	31	133
4177	31	134
4177	31	138
4177	31	140
4177	31	141
4177	31	142
4177	31	144
4177	31	145
4177	31	146
4177	31	147
4177	31	148
4177	31	149
4177	31	150
4177	31	153
4177	31	154
4177	31	155
4177	31	156
4177	31	157
4177	31	158
4177	31	159
4177	31	160
4177	31	161
4177	31	162
4177	31	163
4177	31	164
4177	31	166
4177	31	167
4177	31	168
4177	31	169
4177	31	173
4177	31	174
4177	31	175
4177	31	176
4177	31	177
4177	31	178
4177	31	179
4177	31	187

Gemarkung	Flur	Flurstück
4177	31	263
4177	31	276
4177	31	280
4177	31	295
4177	31	296
4177	31	297
4177	31	299
4177	31	300
4177	31	301
4177	31	302
4177	31	307
4177	31	311
4177	31	312
4177	31	313
4177	31	317
4177	31	319
4177	31	321
4177	31	323
4177	31	325
4177	31	328
4177	31	329
4177	31	330
4177	31	331
4177	31	332
4177	31	333
4177	31	334
4177	31	335
4177	31	336
4177	31	338
4177	31	339
4177	31	340
4177	31	341
4177	31	343
4177	31	344
4177	31	346
4177	31	347
4177	31	348
4177	31	349
4177	31	350
4177	31	351
4177	31	352
4177	31	354
4177	32	17
4177	32	21
4177	32	22
4177	32	23
4177	32	24
4177	32	25
4177	32	47
4177	32	48
4177	32	49
4177	32	52
4177	32	75
4177	32	77
4177	32	79

Anlage 3 - Flurstücke vollständig in Gebietszone III

Gemarkung	Flur	Flurstück
4177	32	81
4177	32	82
4177	32	83
4177	32	84
4177	32	97
4177	32	98
4177	32	102
4177	32	104
4177	32	107
4177	32	108
4177	32	109
4177	32	110
4177	32	111
4177	32	112
4177	32	115
4177	32	116
4177	32	117
4177	32	118
4177	32	119
4177	32	120
4177	32	129
4177	32	130
4177	32	135
4177	32	138
4177	32	140
4177	32	167
4177	32	168
4177	32	176
4177	32	178
4177	32	182
4177	32	183
4177	32	185
4177	32	186
4177	32	190
4177	32	191
4177	32	192
4177	32	193
4177	32	194
4177	32	196
4177	32	197
4177	32	198
4177	32	199
4177	32	200
4177	32	201
4177	32	202
4177	32	203
4177	32	205
4177	32	206
4177	32	207
4177	32	208
4177	32	209
4177	32	210
4177	32	211
4177	32	212
4177	32	213

Gemarkung	Flur	Flurstück
4177	32	214
4177	32	215
4177	32	216
4177	32	217
4177	32	218
4177	32	219
4177	32	230
4177	32	231
4178	1	1
4178	1	2
4178	1	3
4178	1	5
4178	1	12
4178	1	13
4178	1	26
4178	1	39
4178	1	41
4178	1	42
4178	1	43
4178	1	44
4178	1	47
4178	1	48
4178	1	50
4178	1	53
4178	1	54
4178	1	56
4178	1	57
4178	1	64
4178	1	74
4178	1	86
4178	1	87
4178	1	102
4178	1	105
4178	1	106
4178	1	107
4178	1	108
4178	1	109
4178	1	116
4178	1	117
4178	1	120
4178	1	121
4178	1	124
4178	1	126
4178	1	127
4178	1	150
4178	1	152
4178	1	153
4178	1	163
4178	1	173
4178	1	174
4178	1	175
4178	1	176
4178	1	177
4178	1	178
4178	1	181

Gemarkung	Flur	Flurstück
4178	1	187
4178	1	189
4178	1	192
4178	1	193
4178	1	197
4178	1	198
4178	1	224
4178	1	235
4178	1	244
4178	1	247
4178	1	248
4178	1	249
4178	1	250
4178	1	253
4178	1	260
4178	1	261
4178	1	267
4178	1	268
4178	1	274
4178	1	297
4178	1	307
4178	1	311
4178	1	315
4178	1	316
4178	1	317
4178	1	323
4178	1	324
4178	1	325
4178	1	326
4178	1	329
4178	1	345
4178	1	348
4178	1	353
4178	1	355
4178	1	356
4178	1	357
4178	1	358
4178	1	359
4178	1	360
4178	1	362
4178	1	372
4178	1	378
4178	1	379
4178	1	384
4178	1	386
4178	1	389
4178	1	391
4178	1	397
4178	1	398
4178	1	399
4178	1	400
4178	1	402
4178	1	403
4178	1	407
4178	1	408

Anlage 3 - Flurstücke vollständig in Gebietszone III

Gemarkung	Flur	Flurstück
4178	1	409
4178	1	410
4178	1	413
4178	1	416
4178	1	431
4178	1	432
4178	1	433
4178	1	434
4178	1	435
4178	1	436
4178	1	437
4178	1	438
4178	1	439
4178	1	440
4178	1	441
4178	1	442
4178	1	443
4178	1	444
4178	1	445
4178	1	446
4178	1	447
4178	1	448
4178	1	449
4178	1	450
4178	1	451
4178	1	452
4178	1	457
4178	1	458
4178	1	459
4178	1	460
4178	1	463
4178	1	464
4178	1	465
4178	1	466
4178	1	467
4178	1	468
4178	1	469
4178	1	470
4178	1	472
4178	1	474
4178	1	475
4178	1	477
4178	1	478
4178	1	480
4178	1	481
4178	1	482
4178	1	483
4178	1	484
4178	1	486
4178	1	487
4178	1	488
4178	1	489
4178	1	492
4178	1	493
4178	1	494

Gemarkung	Flur	Flurstück
4178	1	495
4178	1	496
4178	1	498
4178	1	499
4178	1	502
4178	1	506
4178	1	507
4178	1	509
4178	1	512
4178	1	516
4178	1	517
4178	1	518
4178	1	519
4178	1	523
4178	1	524
4178	1	525
4178	1	526
4178	1	528
4178	1	529
4178	1	530
4178	1	531
4178	1	532
4178	1	533
4178	1	535
4178	1	536
4178	1	537
4178	1	538
4178	1	539
4178	1	540
4178	1	541
4178	1	542
4178	1	544
4178	1	546
4178	1	548
4178	1	549
4178	1	552
4178	1	553
4178	1	554
4178	1	557
4178	1	558
4178	1	559
4178	1	560
4178	1	561
4178	1	562
4178	1	563
4178	1	564
4178	1	565
4178	1	566
4178	1	567
4178	1	568
4178	1	569
4178	1	570
4178	1	572
4178	1	573
4178	1	574

Gemarkung	Flur	Flurstück
4178	1	575
4178	1	576
4178	1	577
4178	1	578
4178	1	579
4178	1	582
4178	1	584
4178	1	585
4178	1	586
4178	1	590
4178	1	591
4178	1	592
4178	1	593
4178	1	594
4178	1	595
4178	1	596
4178	1	597
4178	1	598
4178	1	599
4178	1	600
4178	1	601
4178	1	604
4178	1	606
4178	1	607
4178	1	608
4178	1	609
4178	1	612
4178	1	613
4178	1	614
4178	1	615
4178	1	616
4178	1	617
4178	1	618
4178	1	619
4178	1	620
4178	1	621
4178	1	622
4178	1	623
4178	2	19
4178	2	20
4178	2	21
4178	2	22
4178	2	30
4178	2	36
4178	2	41
4178	2	43
4178	2	48
4178	2	49
4178	2	50
4178	2	51
4178	2	65
4178	2	67
4178	2	68
4178	2	84
4178	2	95

Anlage 3 - Flurstücke vollständig in Gebietszone III

Gemarkung	Flur	Flurstück
4178	2	96
4178	2	131
4178	2	184
4178	2	254
4178	2	405
4178	2	445
4178	2	448
4178	2	492
4178	2	560
4178	2	599
4178	2	603
4178	2	690
4178	2	691
4178	2	695
4178	2	696
4178	2	699
4178	2	708
4178	2	709
4178	2	710
4178	2	711
4178	2	712
4178	2	713
4178	2	714
4178	2	715
4178	2	718
4178	2	719
4178	2	720
4178	2	724
4178	2	742
4178	2	749
4178	2	750
4178	2	759
4178	2	796
4178	2	888
4178	2	889
4178	2	893
4178	2	894
4178	2	909
4178	2	915
4178	2	919
4178	2	938
4178	2	939
4178	2	940
4178	2	941
4178	2	952
4178	2	964
4178	2	966
4178	2	973
4178	2	976
4178	2	983
4178	2	1005
4178	2	1020
4178	2	1043
4178	2	1046
4178	2	1050

Gemarkung	Flur	Flurstück
4178	2	1051
4178	2	1052
4178	2	1056
4178	2	1057
4178	2	1093
4178	2	1095
4178	2	1102
4178	2	1173
4178	2	1174
4178	2	1179
4178	2	1188
4178	2	1220
4178	2	1242
4178	2	1249
4178	2	1250
4178	2	1252
4178	2	1259
4178	2	1266
4178	2	1267
4178	2	1298
4178	2	1300
4178	2	1308
4178	2	1309
4178	2	1394
4178	2	1395
4178	2	1406
4178	2	1420
4178	2	1422
4178	2	1426
4178	2	1427
4178	2	1434
4178	2	1452
4178	2	1473
4178	2	1488
4178	2	1515
4178	2	1532
4178	2	1533
4178	2	1534
4178	2	1535
4178	2	1536
4178	2	1537
4178	2	1538
4178	2	1543
4178	2	1548
4178	2	1568
4178	2	1573
4178	2	1580
4178	2	1581
4178	2	1598
4178	2	1601
4178	2	1610
4178	2	1611
4178	2	1654
4178	2	1655
4178	2	1656

Gemarkung	Flur	Flurstück
4178	2	1658
4178	2	1659
4178	2	1660
4178	2	1661
4178	2	1662
4178	2	1663
4178	2	1664
4178	2	1665
4178	2	1666
4178	2	1673
4178	2	1680
4178	2	1681
4178	2	1682
4178	2	1692
4178	2	1693
4178	2	1694
4178	2	1695
4178	2	1697
4178	2	1701
4178	2	1702
4178	2	1710
4178	2	1712
4178	2	1713
4178	2	1726
4178	2	1727
4178	2	1729
4178	2	1731
4178	2	1732
4178	2	1733
4178	2	1737
4178	2	1739
4178	2	1741
4178	2	1744
4178	2	1746
4178	2	1747
4178	2	1750
4178	2	1751
4178	2	1752
4178	2	1753
4178	2	1755
4178	2	1756
4178	2	1757
4178	2	1758
4178	2	1760
4178	2	1761
4178	2	1762
4178	2	1763
4178	2	1764
4178	2	1767
4178	2	1768
4178	2	1769
4178	2	1770
4178	2	1771
4178	2	1772
4178	2	1773

Anlage 3 - Flurstücke vollständig in Gebietszone III

Gemarkung	Flur	Flurstück
4178	2	1777
4178	2	1783
4178	2	1787
4178	2	1788
4178	2	1789
4178	2	1790
4178	2	1791
4178	2	1792
4178	2	1793
4178	2	1794
4178	2	1805
4178	2	1808
4178	2	1809
4178	2	1810
4178	4	1
4178	4	3
4178	4	4
4178	4	5
4178	4	6
4178	4	7
4178	4	25
4178	4	32
4178	4	35
4178	4	36
4178	4	38
4178	4	39
4178	4	40
4178	4	41
4178	4	42
4178	4	43
4178	4	44
4178	4	45
4178	4	51
4178	4	52
4178	4	53
4178	4	58
4178	4	59
4178	4	60
4178	4	61
4178	4	62
4178	4	63
4178	4	64
4178	4	65
4178	4	66
4178	4	67
4178	4	68
4178	4	76
4178	4	81
4178	4	86
4178	4	87
4178	4	88
4178	4	89
4178	4	91
4178	4	92
4178	4	93

Gemarkung	Flur	Flurstück
4178	4	94
4178	4	96
4178	4	99
4178	4	117
4178	4	118
4178	4	121
4178	4	122
4178	4	188
4178	4	204
4178	4	205
4178	4	207
4178	4	208
4178	4	209
4178	4	216
4178	4	217
4178	4	275
4178	4	283
4178	4	284
4178	4	289
4178	4	290
4178	4	291
4178	4	292
4178	4	293
4178	4	294
4178	4	295
4178	4	296
4178	4	297
4178	4	298
4178	4	299
4178	4	303
4178	4	304
4178	4	305
4178	4	306
4178	4	311
4178	4	313
4178	4	314
4178	4	315
4178	4	316
4178	4	317
4178	4	320
4178	4	321
4178	4	322
4178	4	339
4178	4	340
4178	4	344
4178	4	345
4178	4	350
4178	4	355
4178	4	356
4178	4	358
4178	4	389
4178	4	390
4178	4	391
4178	4	392
4178	4	393

Gemarkung	Flur	Flurstück
4178	4	394
4178	4	395
4178	4	396
4178	4	407
4178	4	408
4178	4	419
4178	4	420
4178	4	421
4178	4	437
4178	4	459
4178	4	464
4178	4	470
4178	4	471
4178	4	479
4178	4	480
4178	4	481
4178	4	492
4178	4	508
4178	4	512
4178	4	516
4178	4	547
4178	4	549
4178	4	550
4178	4	551
4178	4	552
4178	4	553
4178	4	598
4178	4	601
4178	4	602
4178	4	605
4178	4	609
4178	4	617
4178	4	618
4178	4	625
4178	4	628
4178	4	630
4178	4	638
4178	4	640
4178	4	643
4178	4	644
4178	4	645
4178	4	646
4178	4	647
4178	4	649
4178	4	650
4178	4	651
4178	4	652
4178	4	654
4178	4	655
4178	4	657
4178	4	675
4178	4	676
4178	4	709
4178	4	710
4178	4	721

Anlage 3 - Flurstücke vollständig in Gebietszone III

Gemarkung	Flur	Flurstück
4178	4	726
4178	4	728
4178	4	731
4178	4	736
4178	4	737
4178	4	823
4178	4	826
4178	4	830
4178	4	835
4178	4	838
4178	4	839
4178	4	840
4178	4	841
4178	4	842
4178	4	845
4178	4	846
4178	4	847
4178	4	848
4178	4	849
4178	4	850
4178	4	851
4178	4	852
4178	4	853
4178	4	857
4178	4	858
4178	4	859
4178	4	860
4178	4	861
4178	4	862
4178	4	863
4178	4	864
4178	4	865
4178	4	866
4178	4	867
4178	4	868
4178	4	869
4178	4	870
4178	4	871
4178	4	874
4178	4	875
4178	4	876
4178	4	878
4178	4	879
4178	4	880
4178	4	881
4178	4	882
4178	4	883
4178	4	884
4178	4	887
4178	4	888
4178	4	891
4178	4	892
4178	4	893
4178	4	894
4178	4	895

Gemarkung	Flur	Flurstück
4178	4	896
4178	4	899
4178	4	900
4178	4	901
4178	4	903
4178	4	904
4178	4	905
4178	4	906
4178	4	907
4178	4	908
4178	4	909
4178	4	912
4178	4	915
4178	4	916
4178	4	919
4178	4	920
4178	4	921
4178	4	922
4178	4	923
4178	4	927
4178	4	928
4178	4	929
4178	4	930
4178	4	931
4178	4	932
4178	4	933
4178	4	934
4178	4	938
4178	4	939
4178	4	940
4178	4	942
4178	4	943
4178	4	945
4178	4	946
4178	4	947
4178	4	948
4178	4	949
4178	4	950
4178	4	951
4178	4	961
4178	4	969
4178	4	970
4178	4	971
4178	4	984
4178	4	992
4178	4	994
4178	4	1003
4178	4	1004
4178	4	1005
4178	4	1012
4178	4	1015
4178	4	1017
4178	4	1029
4178	4	1030
4178	4	1031

Gemarkung	Flur	Flurstück
4178	4	1034
4178	4	1035
4178	4	1036
4178	4	1037
4178	4	1045
4178	4	1046
4178	4	1047
4178	4	1048
4178	4	1059
4178	4	1060
4178	4	1065
4178	4	1066
4178	4	1067
4178	4	1068
4178	4	1069
4178	4	1070
4178	4	1072
4178	4	1073
4178	4	1074
4178	4	1075
4178	4	1082
4178	4	1084
4178	4	1085
4178	4	1088
4178	4	1089
4178	4	1090
4178	4	1096
4178	4	1097
4178	4	1098
4178	4	1099
4178	4	1100
4178	4	1101
4178	4	1102
4178	4	1105
4178	4	1107
4178	4	1114
4178	4	1115
4178	4	1117
4178	4	1131
4178	4	1151
4178	4	1152
4178	4	1154
4178	4	1158
4178	4	1160
4178	4	1161
4178	4	1164
4178	4	1167
4178	4	1168
4178	4	1169
4178	4	1170
4178	4	1171
4178	4	1172
4178	4	1173
4178	4	1175
4178	4	1179

Anlage 3 - Flurstücke vollständig in Gebietszone III

Gemarkung	Flur	Flurstück
4178	4	1180
4178	4	1181
4178	4	1182
4178	4	1202
4178	4	1203
4178	4	1204
4178	4	1205
4178	4	1206
4178	4	1207
4178	4	1208
4178	4	1209
4178	4	1210
4178	4	1211
4178	4	1212
4178	4	1213
4178	4	1214
4178	4	1218
4178	4	1219
4178	4	1220
4178	4	1221
4178	4	1222
4178	4	1224
4178	4	1225
4178	4	1226
4178	4	1227
4178	4	1228
4178	4	1229
4178	4	1230
4178	4	1231
4178	4	1237
4178	4	1238
4178	4	1239
4178	4	1240
4178	4	1241
4178	4	1242
4178	4	1243
4178	4	1247
4178	4	1248
4178	4	1249
4178	4	1250
4178	4	1251
4178	4	1252
4178	4	1253
4178	4	1254
4178	4	1264
4178	4	1265
4178	4	1266
4178	4	1268
4178	4	1269
4178	4	1270
4178	4	1271
4178	4	1273
4178	4	1274
4178	4	1276
4178	4	1277

Gemarkung	Flur	Flurstück
4178	4	1278
4178	4	1279
4178	4	1280
4178	4	1283
4178	4	1287
4178	4	1288
4178	4	1289
4178	4	1293
4178	4	1294
4178	4	1295
4178	4	1296
4178	4	1297
4178	4	1299
4178	4	1300
4178	4	1301
4178	4	1303
4178	4	1304
4178	4	1306
4178	4	1307
4178	4	1308
4178	4	1309
4178	4	1310
4178	4	1311
4178	4	1312
4178	4	1313
4178	4	1314
4178	4	1324
4178	4	1327
4178	4	1328
4178	4	1330
4178	4	1335
4178	4	1336
4178	4	1337
4178	4	1338
4178	4	1340
4178	4	1342
4178	4	1346
4178	4	1347
4178	4	1350
4178	4	1351
4178	4	1352
4178	4	1353
4178	4	1354
4178	4	1360
4178	4	1364
4178	4	1368
4178	4	1370
4178	4	1371
4178	4	1387
4178	4	1388
4178	4	1389
4178	4	1391
4178	4	1392
4178	4	1406
4178	4	1407

Gemarkung	Flur	Flurstück
4178	4	1408
4178	4	1409
4178	4	1410
4178	4	1411
4178	4	1412
4178	4	1413
4178	4	1414
4178	4	1415
4178	4	1416
4178	4	1417
4178	4	1419
4178	4	1424
4178	4	1426
4178	4	1428
4178	4	1432
4178	4	1440
4178	4	1444
4178	4	1445
4178	4	1449
4178	4	1452
4178	4	1457
4178	4	1458
4178	4	1459
4178	4	1460
4178	4	1461
4178	4	1462
4178	4	1463
4178	4	1464
4178	4	1465
4178	4	1466
4178	4	1467
4178	4	1468
4178	4	1469
4178	4	1470
4178	4	1471
4178	4	1472
4178	4	1473
4178	4	1474
4178	4	1475
4178	4	1476
4178	4	1477
4178	4	1483
4178	4	1484
4178	4	1485
4178	4	1486
4178	4	1487
4178	4	1488
4178	4	1498
4178	4	1499
4178	4	1500
4178	4	1501
4178	4	1502
4178	4	1503
4178	4	1504
4178	4	1505

Anlage 3 - Flurstücke vollständig in Gebietszone III

Gemarkung	Flur	Flurstück
4178	4	1508
4178	4	1509
4178	4	1510
4178	4	1511
4178	4	1512
4178	4	1513
4178	4	1514
4178	4	1516
4178	4	1533
4178	4	1534
4178	4	1537
4178	4	1540
4178	4	1541
4178	4	1542
4178	4	1543
4178	4	1544
4178	4	1551
4178	4	1553
4178	4	1554
4178	4	1555
4178	4	1557
4178	4	1558
4178	4	1559
4178	4	1560
4178	4	1561
4178	4	1564
4178	4	1582
4178	4	1583
4178	4	1584
4178	4	1585
4178	4	1586
4178	4	1587
4178	4	1588
4178	4	1589
4178	4	1590
4178	4	1595
4178	4	1596
4178	4	1597
4178	4	1598
4178	4	1599
4178	4	1600
4178	4	1601
4178	4	1602
4178	4	1604
4178	4	1605
4178	4	1607
4178	4	1608
4178	4	1609
4178	4	1610
4178	4	1611
4178	4	1612
4178	4	1614
4178	4	1615
4178	4	1616
4178	4	1617

Gemarkung	Flur	Flurstück
4178	4	1618
4178	4	1619
4178	4	1620
4178	4	1621
4178	4	1633
4178	4	1635
4178	4	1637
4178	4	1638
4178	4	1639
4178	4	1640
4178	4	1641
4178	4	1642
4178	4	1644
4178	4	1648
4178	4	1649
4178	4	1650
4178	4	1653
4178	4	1654
4178	4	1656
4178	4	1657
4178	4	1659
4178	4	1660
4178	5	5
4178	5	8
4178	5	9
4178	5	10
4178	5	11
4178	5	16
4178	5	23
4178	5	24
4178	5	25
4178	5	28
4178	5	34
4178	5	37
4178	5	38
4178	5	40
4178	5	41
4178	5	42
4178	5	46
4178	5	47
4178	5	50
4178	5	51
4178	5	54
4178	5	55
4178	5	56
4178	5	69
4178	5	70
4178	5	71
4178	5	72
4178	5	73
4178	5	75
4178	5	77
4178	5	78
4178	5	81
4178	5	84

Gemarkung	Flur	Flurstück
4178	5	85
4178	5	86
4178	5	87
4178	5	88
4178	5	89
4178	5	96
4178	5	98
4178	5	100
4178	5	104
4178	5	105
4178	5	107
4178	5	110
4178	5	112
4178	5	113
4178	5	114
4178	5	115
4178	5	116
4178	5	118
4178	5	120
4178	5	121
4178	5	122
4178	5	124
4178	5	126
4178	5	127
4178	5	128
4178	5	131
4178	5	132
4178	5	135
4178	5	136
4178	5	138
4178	5	141
4178	5	145
4178	5	146
4178	5	147
4178	5	148
4178	5	149
4178	5	150
4178	5	151
4178	5	152
4178	5	153
4178	5	154
4178	5	155
4178	5	156
4178	5	157
4178	5	158
4178	5	159
4178	5	160
4178	5	162
4178	5	163
4178	5	164
4178	5	165
4178	5	166
4178	5	167
4178	5	168
4178	5	169

Anlage 4 – Auswahl vordefinierter Maßnahmen

Durch eine Auswahl vordefinierter Maßnahmen aus der folgenden Tabelle kann in den Zonen I, II und III die Pflicht zur Herstellung von notwendigen Stellplätzen bis zu 20 % und die Pflicht zur Herstellung der notwendigen Fahrradabstellplätze bis zu 10 % ausgesetzt werden. Eine vordefinierte Maßnahme kann dabei entweder auf Stellplätze oder auf Fahrradabstellplätze angerechnet werden.

Nr	Maßnahme	Bei Stellplätzen	Bei Fahrradabstellplätzen
1a	Überdachung von notwendigen Fahrradabstellplätzen	Bis zu 5 %	nicht möglich
1b	Abschließbare und nicht öffentlich zugängliche Fahrradabstellplätze	Bis zu 5 %	
1c	Fahrradreparaturstation	2 %	
2	Carsharingstation	Bis zu 20 % bei max. 100 m fußl. Entfernung ; Bis zu 10 % bei max. 300 m fußl. Entfernung	nicht möglich
3	Pedelecverleihstation	Bis zu 7,5 %	Bis zu 10 %
4	Lastenpedelecverleihstation	Bis zu 7,5 %	Bis zu 10 %
5	ÖPNV-Vergünstigung in Kombination mit einer Parkraumbewirtschaftung	20 %	nicht möglich

Tabelle: Umfang, in dem die Herstellungspflicht ausgesetzt werden kann

Damit die Maßnahmen wirken können, müssen sie von den Nutzenden gekannt werden. Darum muss der Antragstellende alle Maßnahmen so kommunizieren, dass das jeweilige Angebot bei den potentiell Nutzenden bekannt ist. Diese Information ist zum einen dauerhaft sichtbar vorzuhalten. Zum anderen ist sicherzustellen, dass allen Personen, die zu neuen festen Nutzer*innen des Gebäudes werden, die Informationen zu allen Angeboten frühestmöglich bereitgestellt bekommen.

Im Folgenden sind die vordefinierten Maßnahmen und ihre Minderungswirkung beschrieben:

Maßnahme 1a - Überdachung von notwendigen Fahrradabstellplätzen

Bei einer dauerhaften Überdachung bzw. einem Wetterschutz für alle notwendigen Fahrradabstellplätze kann die Herstellungspflicht für bis zu 5 % der Anzahl der notwendigen Stellplätze ausgesetzt werden. Eine Überdachung nur eines Teils der notwendigen Fahrradabstellplätze wird anteilig berücksichtigt.

Maßnahme 1b – Abschließbare und nicht öffentlich zugängliche Fahrradabstellplätze

Werden dauerhaft abschließbare und nicht öffentlich zugängliche Fahrradabstellplätze für notwendige Fahrradabstellplätze geschaffen, kann die Herstellungspflicht für einen Anteil der notwendigen Stellplätze ausgesetzt werden. Auf diese Weise können maximal 5% der Herstellungspflicht für notwendige Stellplätze ausgesetzt werden. Werden abschließbare und nicht öffentlich zugängliche Fahrradabstellplätze nur für einen Teil der notwendigen Fahrradabstellplätze geschaffen, wird dies anteilig berücksichtigt.

Hierbei ist erforderlich, dass die für Besucher*innen und Kunden*innen vorgesehene Fahrradabstellplätze zugänglich bleiben.

Maßnahme 1c – Fahrradreparaturstation

Bei einer dauerhaft sichergestellten Vorhaltung einer Fahrradreparaturstation kann die Pflicht zur Herstellung von 2 % der notwendigen Stellplätze ausgesetzt werden.

Folgende Mindest-Eigenschaften muss eine Fahrradreparaturstation aufweisen:

- a) Aufstellung in geschlossenen Räumen oder bei Aufstellung im Freien aus witterungsbeständigen, dauerhaften Materialien
- b) Radhalterung
- c) Standpumpe inkl. Manometer bis 10 Bar /160 PSI und passend für alle Fahrradventile
- d) Werkzeugausstattung:
 1. Maulschlüssel [6,8,15,32 mm] bzw. verstellbarer Maulschlüssel
 2. Schraubenzieher [Kreuzschlitz, Flachkopf]
 3. Imbusschlüssel [1,5, 2, 2.5 ,3, 4, 5, 6, 8, 10]
 4. Torxschlüssel [T10, T25, T30]
 5. verstellbaren Schraubenschlüssel
 6. 2 Reifenheber

Maßnahme 2 – Carsharingstation

Die Pflicht zur Herstellung von bis zu 20% der notwendigen Stellplätze für die Nutzungsart Wohnen kann durch ein Carsharingangebot auf dem Baugrundstück oder auf einem geeigneten Grundstück in zumutbarer Entfernung ausgesetzt werden.

Es ist mit Einreichen des Bauantrages eine Vereinbarung vorzulegen. In dieser Vereinbarung müssen der Aufbau, die Finanzierung und die Sicherstellung einer öffentlich zugänglichen Carsharingstation durch eine qualifizierte Carsharingorganisation (nach § 2 des Carsharinggesetz - CsG) über mindestens 10 Jahre geregelt sein. Die Station muss spätestens bei Innutzungnahme des Gebäudes in Betrieb genommen worden sein.

Je Carsharingfahrzeug können maximal 5 Stellplätze entsprechend der nachfolgenden Regelungen ausgesetzt werden.

Bei einer Carsharingstation, die in maximal 100 m fußläufiger Entfernung zu einem Gebäudeeingang liegt und auf ganzem Weg beleuchtet ist, können bis zu 20% der Herstellungspflicht für notwendige Stellplätze ausgesetzt werden. Sofern 20% der notwendigen Stellplätze weniger als fünf Stellplätze entsprechen, wird die Herstellungspflicht nur für die geringere Anzahl an Stellplätzen ausgesetzt.

Bei einer Carsharingstation, die 100 m bis maximal 300 m fußläufiger Entfernung zu einem Gebäudeeingang liegt und auf ganzem Weg beleuchtet ist, können bis zu 10% der Herstellungspflicht für notwendige Stellplätze ausgesetzt werden. Sofern 10% der notwendigen Stellplätze weniger als fünf Stellplätze entsprechen, wird die Herstellungspflicht nur für die geringere Anzahl an Stellplätzen ausgesetzt.

Die Aussetzung der Pflicht zur Herstellung von notwendigen Stellplätzen kann für andere Nutzungsarten nur über ein qualifiziertes Mobilitätskonzept ermöglicht werden (s. Anlage 5).

Maßnahme 3 – Pedelecverleihstation

Die Pflicht zur Herstellung von bis zu 7,5 % der notwendigen Stellplätze oder von bis 10 % der notwendigen Fahrradabstellplätze kann durch ein Pedelecverleihangebot auf dem Baugrundstück oder auf einem geeigneten Grundstück in zumutbarer Entfernung ausgesetzt werden.

Es ist mit Einreichen des Bauantrages eine Vereinbarung mit einem Pedelecverleihanbieter vorzulegen. In dieser Vereinbarung müssen der Aufbau, die Finanzierung und die Sicherstellung einer in ein städtisches Pedelecverleihsystem integrierten Station über mindestens 10 Jahre geregelt sein. Die Station muss spätestens bei Innutzungnahme des Gebäudes in Betrieb genommen worden sein und muss auf dem Grundstück oder in max. 150

m fußläufiger Entfernung von einem Gebäudeeingang auf einem geeigneten Grundstück errichtet werden. Die Station und der Weg dorthin müssen beleuchtet sein.

Je sechs Pedelecverleihstationsplätze mit einer Grundbelegung von 50 % und damit drei Pedelecs kann entweder die Pflicht zur Herstellung von maximal einem notwendigen Stellplatz oder von maximal sechs notwendigen Fahrradabstellplätzen entsprechend der nachfolgenden Regelungen ausgesetzt werden.

Sofern 7,5 % der notwendigen Stellplätze weniger als einem Stellplatz entspricht, wird die Herstellungspflicht nicht ausgesetzt. Sofern 10 % der notwendigen Fahrradabstellplätze weniger als 6 Fahrradabstellplätze entsprechen, wird die Herstellungspflicht nur für die geringere Anzahl an Fahrradabstellplätzen ausgesetzt.

Maßnahme 4 – Lastenpedelecverleihstation

Die Pflicht zur Herstellung von bis zu 7,5 % der notwendigen Stellplätze oder von bis 10 % der notwendigen Fahrradabstellplätze für die Nutzungsart Wohnen kann durch ein Lastenpedelecverleihangebot auf dem Baugrundstück ausgesetzt werden.

Es ist mit Einreichen des Bauantrages entweder ein eigenes Nutzungskonzept oder eine Vereinbarung mit einem Betreiber vorzulegen. In dieser Vereinbarung müssen der Aufbau, die Finanzierung und die Sicherstellung einer Lastenpedelecverleihstation geregelt sein. Der Lastenpedelecverleih ist mindestens über 10 Jahre sicherzustellen. Die Lastenpedelecs müssen gut zugänglich und sicher abschließbar sein.

Die Pflicht zur Herstellung von 7,5 % der notwendigen Stellplätze kann durch einen entsprechenden Lastenpedelecverleih ausgesetzt werden. Für je zwei Lastenpedelecs wird die Pflicht zur Herstellung von einem notwendigen Stellplatz ausgesetzt, sofern ein notwendiger Stellplatz mindestens 7,5 % der gesamten notwendigen Stellplätze entspricht.

Alternativ kann die Pflicht zur Herstellung von 10% der notwendigen Fahrradabstellplätze durch einen entsprechenden Lastenpedelecverleih ausgesetzt werden. Für je ein Lastenpedelec wird die Pflicht zur Herstellung von vier notwendigen Fahrradabstellplätzen ausgesetzt. Sofern 10 % der notwendigen Fahrradabstellplätze weniger als vier Fahrradabstellplätzen entsprechen, wird nur die geringere Anzahl an Fahrradabstellplätzen bei der Aussetzung berücksichtigt.

Die Aussetzung der Pflicht zur Herstellung von notwendigen Stellplätzen und Fahrradabstellplätzen kann für andere Nutzungsarten nur über ein qualifiziertes Mobilitätskonzept ermöglicht werden (s. Anlage 5).

Maßnahme 5 – ÖPNV-Vergünstigung in Kombination mit einer Parkraumbewirtschaftung

Die Pflicht zur Herstellung von 20 % der notwendigen Stellplätze kann durch eine Kombination aus Job-Ticket oder Deutschland-Ticket und der Bewirtschaftung der Stellplätze für die Bewohner*innen, Nutzer*innen und Mitarbeitenden ausgesetzt werden. Dies gilt nicht für die Nutzungen nach den Nummern 5, 6, 8 und 10 nach Anlage 1 der Stellplatzsatzung. Die Aussetzung der Pflicht zur Herstellung von notwendigen Stellplätzen abweichend von 20 % kann nur über ein qualifiziertes Mobilitätskonzept ermöglicht werden (s. Anlage 5).

Die Pflicht zur Herstellung von den notwendigen Stellplätzen, die in der Anlage 1 der Stellplatzsatzung als „Besucheranteil“ gefordert werden (Besucher*innenstellplätze), kann durch einen Mobilitätskostenzuschuss nicht ausgesetzt werden.

Es ist mit Einreichen des Bauantrages eine Vereinbarung vorzulegen. In dieser Vereinbarung muss für eine Dauer von mindestens 10 Jahren geregelt sein,

- in welcher Form die Bewohner*innen, Nutzer*innen oder Mitarbeitenden eine Vergünstigung für die Nutzung des ÖPNV erhalten.
 - Dies kann zum einen erfolgen über die verbindliche Zusage, dass alle Mitarbeitenden auf Antrag ein regional gültiges Job-Ticket max. zum jeweils für die Arbeitgebenden gültigen Einkaufspreis beziehen können.
 - Alternativ über eine verbindliche Zusage, dass alle interessierten Bewohner*innen, Nutzer*innen oder Mitarbeitenden das Deutschland-Ticket oder ein Deutschland-Job-Ticket zu max. 50 % des jeweils geltenden Regelpreises des Deutschland-Tickets beziehen können.
- dass von den Bewohner*innen, Nutzer*innen oder Mitarbeitenden für alle Stellplätze, die Teil der Baugenehmigung sind, eine Gebühr für die Nutzung der Stellplätze zu zahlen ist. Dieser muss für eine solide Finanzierung der Maßnahme und für die angesetzte Minderungswirkung der Maßnahme mindestens in der doppelten Höhe liegen, wie der zu zahlende Eigenbeitrag zu einem Job-Ticket oder Deutschland-Ticket.

Sollte das Job-Ticket in der Region Aachen oder das Deutschland-Ticket im Laufe der 10-Jahres-Frist nicht mehr angeboten werden, so muss der/die Bauherr*innen der Stadt Aachen ein vergleichbares Alternativangebot zur Förderung der ÖPNV-Nutzung vorlegen, das der hier beschriebenen Regelung im Finanzaufwand und in ihrer Wirkung am nächsten kommt. Andernfalls greifen die Regeln zum Scheitern einer Maßnahme.

Nachweispflicht

Bei allen Maßnahmen ist ein Nachweis über die Errichtung zu erbringen. Darüber hinaus muss jede Änderung der Anlagen angezeigt werden und im Abstand von einem und von fünf Jahren nach der Inbetriebnahme der Anlage über den Zustand bzw. die Nutzung der Anlage(n) berichtet werden. Wird dieser Nachweis nicht erbracht, wird das Scheitern der Maßnahme vermutet.

Scheitern der Maßnahme

Bei Scheitern einzelner oder sämtlicher der Maßnahmen 1-5 sind in Verbindung mit § 6 Abs. 5 der Stellplatzsatzung die notwendigen Stellplätze und/oder Fahrradabstellplätze, deren Herstellungspflicht ausgesetzt war, herzustellen oder abzulösen.

Ein Scheitern der Maßnahme tritt bei Einstellung der Angebote bzw. Rückbau der Anlagen ein und ist der Verwaltung unverzüglich anzuzeigen.

Bei teilweise umgesetzten Maßnahmen (1a und 1b) oder Maßnahmen mit einer Laufzeit von weniger als 10 Jahren (2-5) werden die bereits erbrachten Leistungen anteilig im Verhältnis zur Gesamtmaßnahme und deren Laufzeit auf die Anzahl der von der Herstellungspflicht ausgesetzten Stellplätze und/oder Fahrradabstellplätze angerechnet. Die Anzahl der nachträglich herzustellenden oder abzulösenden Stellplätze und Fahrradabstellplätze wird dementsprechend verringert.

Sicherheitsleistung

Für den Fall, dass nachträglich Stellplätze herzustellen oder abzulösen sind, ist von den Bauherr*innen eine Sicherheit in Höhe des Ablösebetrags nach dieser Satzung für jeden notwendigen Stellplatz zu leisten, dessen Herstellungspflicht ausgesetzt ist. Diese Sicherheit soll durch eine Bankbürgschaft erbracht werden.

Anlage 5 – Mobilitätskonzepte

Durch ein individuelles Mobilitätskonzept kann in den Zonen I, II und III die Pflicht zur Herstellung der notwendigen Stellplätze und die Pflicht zur Herstellung der notwendigen Fahrradabstellplätze von jeweils bis zu 40% ausgesetzt werden.

Folgende Anforderungen werden an ein Mobilitätskonzept gerichtet:

- Erstellung durch ein unabhängiges und qualifiziertes Ingenieurbüro. Die Qualifikation ist anhand der Berufsqualifikation der Mitarbeiterinnen und Mitarbeiter (Diplom-, Master- oder Bachelor-Abschluss in einem einschlägigen Studiengang mit verkehrsplanerischem Schwerpunkt) und anhand von Referenzprojekten zur Ermittlung der Verkehrserzeugung nachzuweisen.
- Anwendung eines etablierten Verfahrens zur Ermittlung des Verkehrsaufkommens einschließlich Berücksichtigung des bereits bestehenden Mobilitätsangebots vor Ort (Anbindung im Kfz-, Fahrrad- und öffentlichen Verkehr) sowie Differenzierung nach Nutzergruppen der baulichen Anlage, die sich hinsichtlich ihres Verkehrsverhaltens unterscheiden (z. B. für Gewerbebauten: Beschäftigte, Besucher*innen, Kund*innen, Lieferant*innen).
- Verwendung der aktuellsten verfügbaren empirischen Kenngrößen des Mobilitätsverhaltens, die zur konkreten baulichen Anlage bzw. zu den konkreten Nutzergruppen passen (z. B. Verwendung der Ergebnisse der Untersuchung „Mobilität in Deutschland“ für [Stadt/Gemeinde], Einzugsbereich von Besucher*innen der Anlage).
- Differenzierte Beschreibung der zu ergreifenden besonderen Maßnahmen. Aus der Beschreibung muss konkret hervorgehen, welchen Nutzergruppen welche Angebote zu welchen Konditionen zur Verfügung stehen und welcher Wirkungsmechanismus auf die Stellplatznachfrage qualitativ und quantitativ angenommen wird.
- Nachvollziehbare Herleitung des verringerten Kfz-Stellplatzbedarfs und Fahrradabstellplatzbedarfs unter Angabe und Begründung aller getroffenen Annahmen.
- Vorlage eines Evaluierungskonzepts, mit dem die Wirksamkeit des Mobilitätskonzepts (beispielsweise in Form von Verkehrserhebungen und -befragungen sowie Auswertung automatisiert erhobener Daten) evaluiert und die Maßnahmen ggf. angepasst können.

Nachweispflicht

Der Stadt ist jährlich der Nachweis über die Umsetzung und die Wirksamkeit des Mobilitätskonzepts vorzulegen. Wird dieser Nachweis nicht erbracht, wird das Scheitern des Konzepts vermutet. Darüber hinaus muss jede Änderung von einer oder mehreren Maßnahmen des Mobilitätskonzepts genehmigt werden.

Scheitern des Konzepts

Bei Scheitern einzelner oder sämtlicher Maßnahmen des Mobilitätskonzepts sind in Verbindung mit § 6 Abs. 4 der Stellplatzsatzung die notwendigen Stellplätze und/oder Fahrradabstellplätze, deren Herstellungspflicht ausgesetzt war, herzustellen oder abzulösen.

Ein Scheitern einer Maßnahme tritt bei Einstellung der Angebote bzw. Rückbau der Anlagen ein und ist der Verwaltung unverzüglich anzuzeigen.

Bei teilweise umgesetzten Maßnahmen oder Maßnahmen, die nicht über eine festgesetzte Laufzeit hinweg umgesetzt werden, werden die bereits erbrachten Leistungen anteilig im Verhältnis zur Gesamtmaßnahme und deren Laufzeit auf die Anzahl der von der Herstellungspflicht ausgesetzten Stellplätze und/oder Fahrradabstellplätze angerechnet werden. Die Anzahl der nachträglich herzustellenden oder abzulösenden Stellplätze und Fahrradabstellplätze kann dementsprechend verringert werden.

Sicherheitsleistung

Für den Fall, dass nachträglich Stellplätze herzustellen oder abzulösen sind, ist von den Bauherr*innen eine Sicherheit in Höhe des Ablösebetrags nach dieser Satzung für jeden notwendigen Stellplatz zu leisten, dessen Herstellungspflicht ausgesetzt ist. Diese Sicherheit soll durch eine Bankbürgschaft erbracht werden.