

Vorlagennummer: FB 62/0067/WP18-1
Öffentlichkeitsstatus: öffentlich
Datum: 06.02.2025

Bürger*innenantrag auf Umbenennung einer Teilfläche der Großkölnstraße in Hiroshimaplatz

Vorlageart: Entscheidungsvorlage
Federführende Dienststelle: FB 62 - Fachbereich Geoinformation und Bodenordnung
Beteiligte Dienststellen:
Verfasst von:
Ziele: keine Klimarelevanz

Beratungsfolge:

Datum	Gremium	Zuständigkeit
19.02.2025	Bezirksvertretung Aachen-Mitte	Entscheidung

Geänderter Beschlussvorschlag:

Die Bezirksvertretung Aachen-Mitte nimmt die Ausführungen der Verwaltung zur Kenntnis und beschließt eine Teilfläche einer der zur Auswahl stehenden Flächen in **Hiroshimaplatz** umzubenennen

und beauftragt die Verwaltung ein dazu passendes Gedenkobjekt im Benehmen mit den Antragstellern mit folgendem als Grundlage dienendem Text zu realisieren:

„Für eine atomwaffenfreie Zukunft!
Im Gedenken an hunderttausende Opfer der
Atombombenabwürfe auf Hiroshima und Nagasaki
am 6. und 9. August 1945 und zur Mahnung
an künftige Generationen.“

Finanzielle Auswirkungen:

	JA	NEIN	
		X	

Investive Auswirkungen	Ansatz 20xx	Fortgeschrieben er Ansatz 20xx	Ansatz 20xx ff.	Fortgeschrieben er Ansatz 20xx ff.	Gesamtbedarf (alt)	Gesamt- bedarf (neu)
Einzahlungen	0	0	0	0	0	0
Auszahlungen	0	0	0	0	0	0
Ergebnis	0	0	0	0	0	0
<i>+ Verbesserung / - Verschlechterung</i>	0		0			
	Deckung ist gegeben/ keine ausreichende Deckung vorhanden		Deckung ist gegeben/ keine ausreichende Deckung vorhanden			

konsumtive Auswirkungen	Ansatz 20xx	Fortgeschrieben er Ansatz 20xx	Ansatz 20xx ff.	Fortgeschrieben er Ansatz 20xx ff.	Folge-kosten (alt)	Folge-kosten (neu)
Ertrag	0	0	0	0	0	0
Personal-/ Sachaufwand	0	0	0	0	0	0
Abschreibungen	0	0	0	0	0	0
Ergebnis	0	0	0	0	0	0
<i>+ Verbesserung / - Verschlechterung</i>	0		0			
	Deckung ist gegeben/ keine ausreichende Deckung vorhanden		Deckung ist gegeben/ keine ausreichende Deckung vorhanden			

Weitere Erläuterungen (bei Bedarf):

Keine

Klimarelevanz:

Bedeutung der Maßnahme für den Klimaschutz/Bedeutung der Maßnahme für die Klimafolgenanpassung (in den freien Feldern ankreuzen)

Zur Relevanz der Maßnahme für den Klimaschutz

Die Maßnahme hat folgende Relevanz:

<i>keine</i>	<i>positiv</i>	<i>negativ</i>	<i>nicht eindeutig</i>
x			

Der Effekt auf die CO2-Emissionen ist:

<i>gering</i>	<i>mittel</i>	<i>groß</i>	<i>nicht ermittelbar</i>
			x

Zur Relevanz der Maßnahme für die Klimafolgenanpassung

Die Maßnahme hat folgende Relevanz:

<i>keine</i>	<i>positiv</i>	<i>negativ</i>	<i>nicht eindeutig</i>
x			

Größenordnung der Effekte

Wenn quantitative Auswirkungen ermittelbar sind, sind die Felder entsprechend anzukreuzen.

Die **CO₂-Einsparung** durch die Maßnahme ist (bei positiven Maßnahmen):

- gering unter 80 t / Jahr (0,1% des jährl. Einsparziels)
- mittel 80 t bis ca. 770 t / Jahr (0,1% bis 1% des jährl. Einsparziels)
- groß mehr als 770 t / Jahr (über 1% des jährl. Einsparziels)

Die **Erhöhung der CO₂-Emissionen** durch die Maßnahme ist (bei negativen Maßnahmen):

- gering unter 80 t / Jahr (0,1% des jährl. Einsparziels)
- mittel 80 bis ca. 770 t / Jahr (0,1% bis 1% des jährl. Einsparziels)
- groß mehr als 770 t / Jahr (über 1% des jährl. Einsparziels)

Eine Kompensation der zusätzlich entstehenden CO₂-Emissionen erfolgt:

- vollständig
- überwiegend (50% - 99%)
- teilweise (1% - 49 %)
- nicht
- nicht bekannt

Zusätzliche Erläuterungen zur Ursprungsvorlage:

In der Sitzung des Bürgerforums am 28.01.2025 wurde die Verwaltung gebeten bis zur Beschlussfassung in der BV Mitte unter Einbezug der Initiator*innen sowie der Sprecher*innen der Bezirksvertretung Aachen-Mitte weitere geeignete Plätze vorzuschlagen und zur abschließenden Beratung vorzulegen. Die Verwaltung hat jetzt drei weitere Flächen ausgewählt, die die Bedingungen einer einfachen Umbenennung erfüllen (siehe Alternativpläne 1-3 in den Anlagen). Daher wird der ursprüngliche Beschlussvorschlag an die neuen Umstände angepasst.

Nach der erfolgten Beschlussfassung durch die Bezirksvertretung Aachen-Mitte wird die Verwaltung beauftragt, ein dazu passendes Gedenkobjekt im Benehmen mit den Antragstellern mit folgendem als Grundlage dienendem Text zu realisieren:

„Für eine atomwaffenfreie Zukunft!
Im Gedenken an hunderttausende Opfer der
Atombombenabwürfe auf Hiroshima und Nagasaki
am 6. und 9. August 1945 und zur Mahnung
an künftige Generationen.“

Zusätzliche Anlage/n:

1. Stellungnahme der Antragsteller*innen (anonymisiert)
2. Übersichtskarte der zur Auswahl stehenden Flächen
3. Vier Detailpläne

Dieter Rave - Aw: Antw: Hiroshima Gedenkplatz

Von: [REDACTED]
An: <Dieter.Rave@mail.aachen.de>
Datum: 05.02.2025 11:00
Betreff: Aw: Antw: Hiroshima Gedenkplatz
CC: [REDACTED]
Anlagen: IMAGE.png; IMAGE_1.png; [REDACTED]

Sehr geehrter Herr Rave,
unser Bündnis bevorzugt eindeutig den Platz zwischen Großköln-und
Kleinkölnstraße.

Die 2 Plätze Nähe Harscampstraße sind unseres Erachtens nicht repräsentativ genug
und zu abseits liegend für ein so wichtiges Anliegen, wie es ein Hirohimaplatz ist.
Am Holzgraben gibt es Karneval, Weihnachtsbuden und oft irgendwelche Stände
von Organisationen. Da geht das Anliegen unter.

Wir hoffen sehr, dass es mit unserem Wunschplatz klappt.

Herzliche Grüße

[REDACTED]

[REDACTED]

Gesendet: Dienstag, 4. Februar 2025 um 15:07
Von: "Dieter Rave" <Dieter.Rave@mail.aachen.de>
An: [REDACTED]
Betreff: Antw: Hiroshima Gedenkplatz

Sehr geehrte [REDACTED],

vielen Dank für die schnelle Antwort!

In der Anlage finden sie noch weitere Möglichkeiten, die ich der Bezirksvertretung
Aachen-Mitte als Alternativen (wie vom Bürgerforum gefordert) vorlegen werde.

Gerne können Sie mir dazu eine "Rangliste" per E-Mail zusenden, wie Ihr Bündnis die
Vorschläge gewichten würde.

Zuständig ist aber - davon völlig unabhängig - die Bezirksvertretung Aachen-Mitte.

Aus meiner Sicht müssen Sie im Augenblick aber nichts weiter machen, außer mir
möglichst schnell die Rangliste zuschicken.

Zur Gedenktafel kann ich Ihnen leider keine Angaben machen, da ich hierfür nicht zuständig bin.

Mit freundlichen Grüßen

i. A. Dieter Rave
Teamleiter Ortsbaurecht

Stadt Aachen
Fachbereich Geoinformation und Bodenordnung
Lagerhausstraße 20, 52058 Aachen
Zimmer-Nr. 349
Tel.: 0241 432 6222
dieter.rave@mail.aachen.de ortsbaurecht@mail.aachen.de

geodatenportal
aachen



geodäsie.nrw
zukunft. perspektive. du.

[REDACTED]
Sehr geehrter Herr Rave,
unser Bündnis hat sich intern noch einmal beraten und ist zu dem Schluß gekommen, dass uns Ihr Standortvorschlag sehr gut gefällt. Wir stimmen deshalb Ihrer Auswahl gerne zu.

Müssen wir noch irgendetwas unternehmen oder leiten Sie unsere Zustimmung an die zuständige Stelle weiter?

Gibt es schon eine Idee wie und wo die vorgesehene Gedenktafel angebracht werden soll?

Ich freue mich von Ihnen zu hören und sende Ihnen herzliche Grüße.

[REDACTED], im Namen des Aachener Bündnisses gegen Atomwaffen.





STADT AACHEN

Auszug aus dem Geodatenbestand

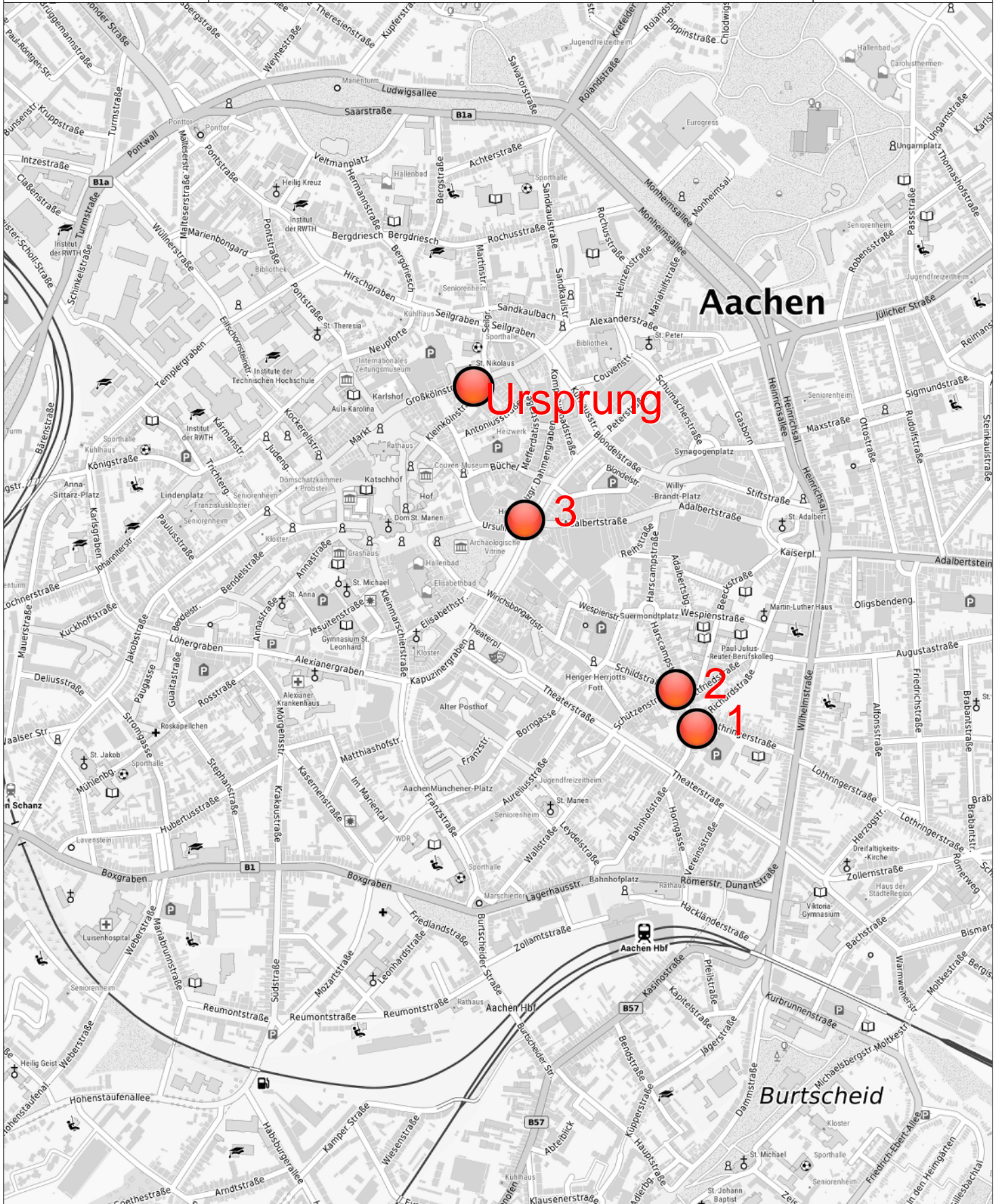
Übersicht der mögl. Standorte

Nur für den dienstlichen Gebrauch.

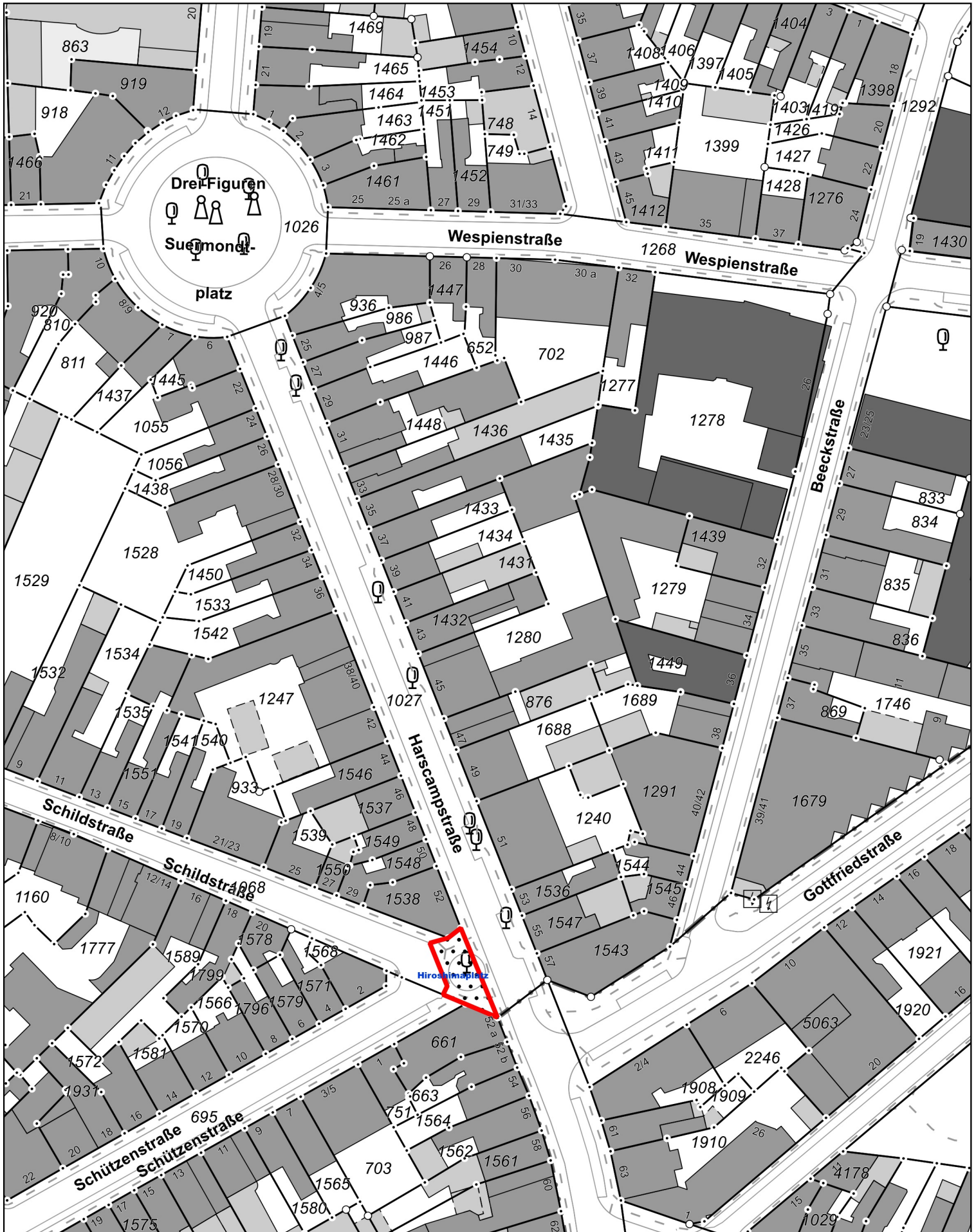


0 155 310 m
1: 10000

Erstellt: 10.02.2025



Lageplan zu Straßennamen



stadt aachen

Herausgeber D. Rave (Fachbereich Geoinformation und Bodenordnung - FB 62)

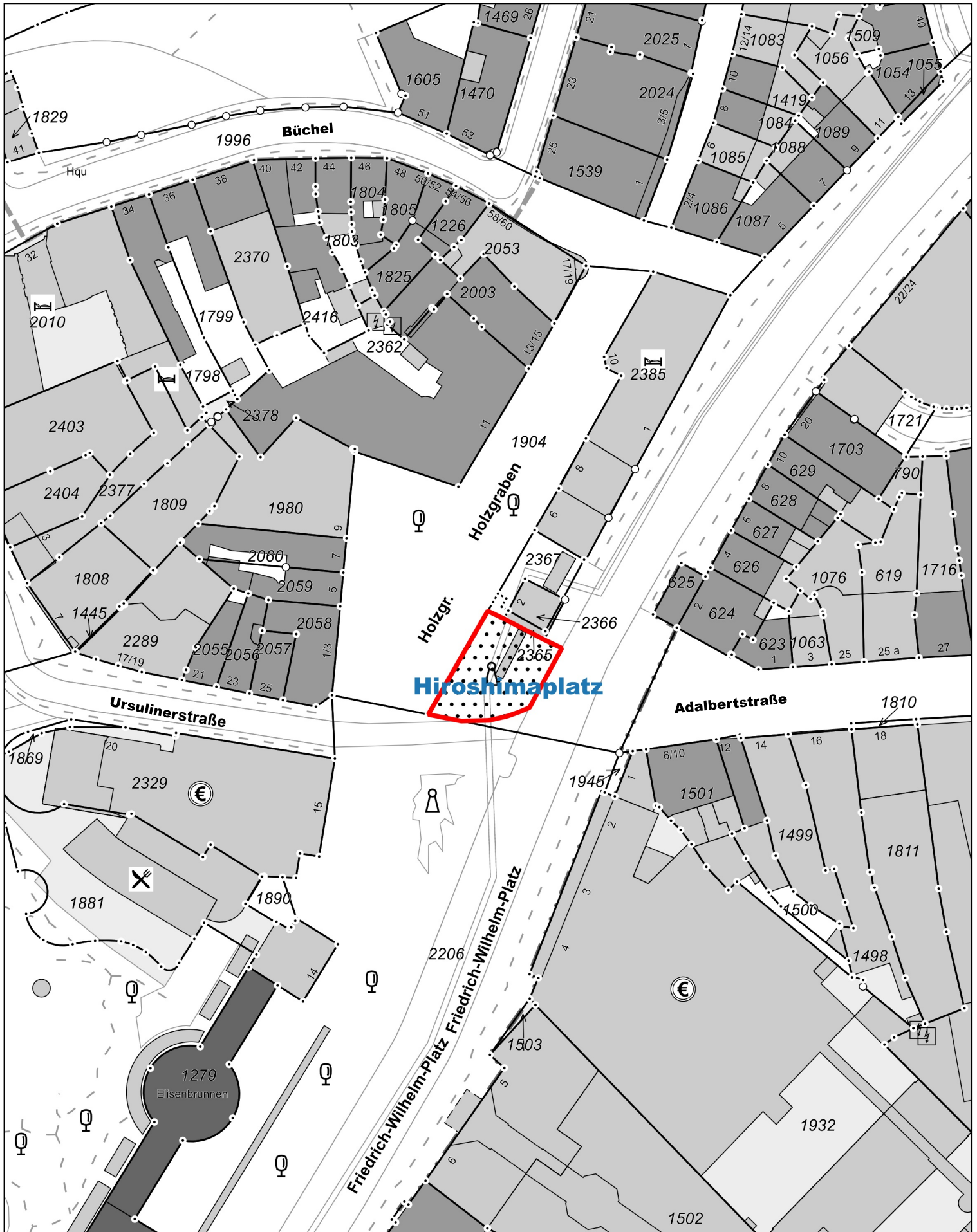
am
Ausschließlich für den Dienstgebrauch
9 von 10 in Zusammenstellung

0 20 40 m



29.1.2025

Lageplan zu Straßennamen



stadt aachen

Herausgeber D. Rave (Fachbereich Geoinformation und Bodenordnung - FB 62)

am

Ausschließlich für den Dienstgebrauch

10 von 10 in Zusammenstellung

0

20

29.1.2025
40 m

