

Vorlage		Vorlage-Nr:	FB 62/0028/WP17
Federführende Dienststelle: Fachbereich Geoinformation und Bodenordnung		Status:	öffentlich
Beteiligte Dienststelle/n:		AZ:	
		Datum:	22.11.2016
		Verfasser:	Herr Preuth
Benennung einer vom Eisenbahnweg abgehenden Erschließungsanlage			
Beratungsfolge:			TOP: __
Datum	Gremium	Kompetenz	
14.12.2016	B 0	Entscheidung	

Beschlussvorschlag:

Auf Vorschlag der Verwaltung beschließt die Bezirksvertretung Aachen-Mitte, die vom Eisenbahnweg abgehende private Erschließungsstraße „**Am Guten Freund**“ zu benennen.

finanzielle Auswirkungen

Investive Auswirkungen	Ansatz 20xx	Fortgeschriebe- ner Ansatz 20xx	Ansatz 20xx ff.	Fortgeschriebe- ner Ansatz 20xx ff.	Gesamt- bedarf (alt)	Gesamt- bedarf (neu)
Einzahlungen	0	0	0	0	0	0
Auszahlungen	0	0	0	0	0	0
Ergebnis	0	0	0	0	0	0
+ Verbesserung / - Verslechterun g	<i>0</i>		<i>0</i>			
	Deckung ist gegeben/ keine ausreichende Deckung vorhanden		Deckung ist gegeben/ keine ausreichende Deckung vorhanden			

konsumtive Auswirkungen	Ansatz 20xx	Fortgeschriebe- ner Ansatz 20xx	Ansatz 20xx ff.	Fortgeschriebe- ner Ansatz 20xx ff.	Folgekos- ten (alt)	Folgekos- ten (neu)
Ertrag	0	0	0	0	0	0
Personal-/ Sachaufwand	0	0	0	0	0	0
Abschreibungen	0	0	0	0	0	0
Ergebnis	0	0	0	0	0	0
+ Verbesserung / - Verslechterun g	<i>0</i>		<i>0</i>			
	Deckung ist gegeben/ keine ausreichende Deckung vorhanden		Deckung ist gegeben/ keine ausreichende Deckung vorhanden			

Erläuterungen:

An der Ecke Eisenbahnweg und Freunder Weg entsteht entlang der beiden Straßen ein Quartier mit der Bezeichnung „Guter Freund“. Zusätzlich entsteht vom Kreisverkehr des Eisenbahnweges ausgehend eine private Erschließungsstraße mit einer Randbebauung im südlichen Bereich (4 Mehrfamilienhäuser).

Aus Sicht der Verwaltung macht die Benennung dieser Stichstraße wegen der Übersichtlichkeit besonders in Bezug auf die Hausnummerierung im Eisenbahnweg Sinn.

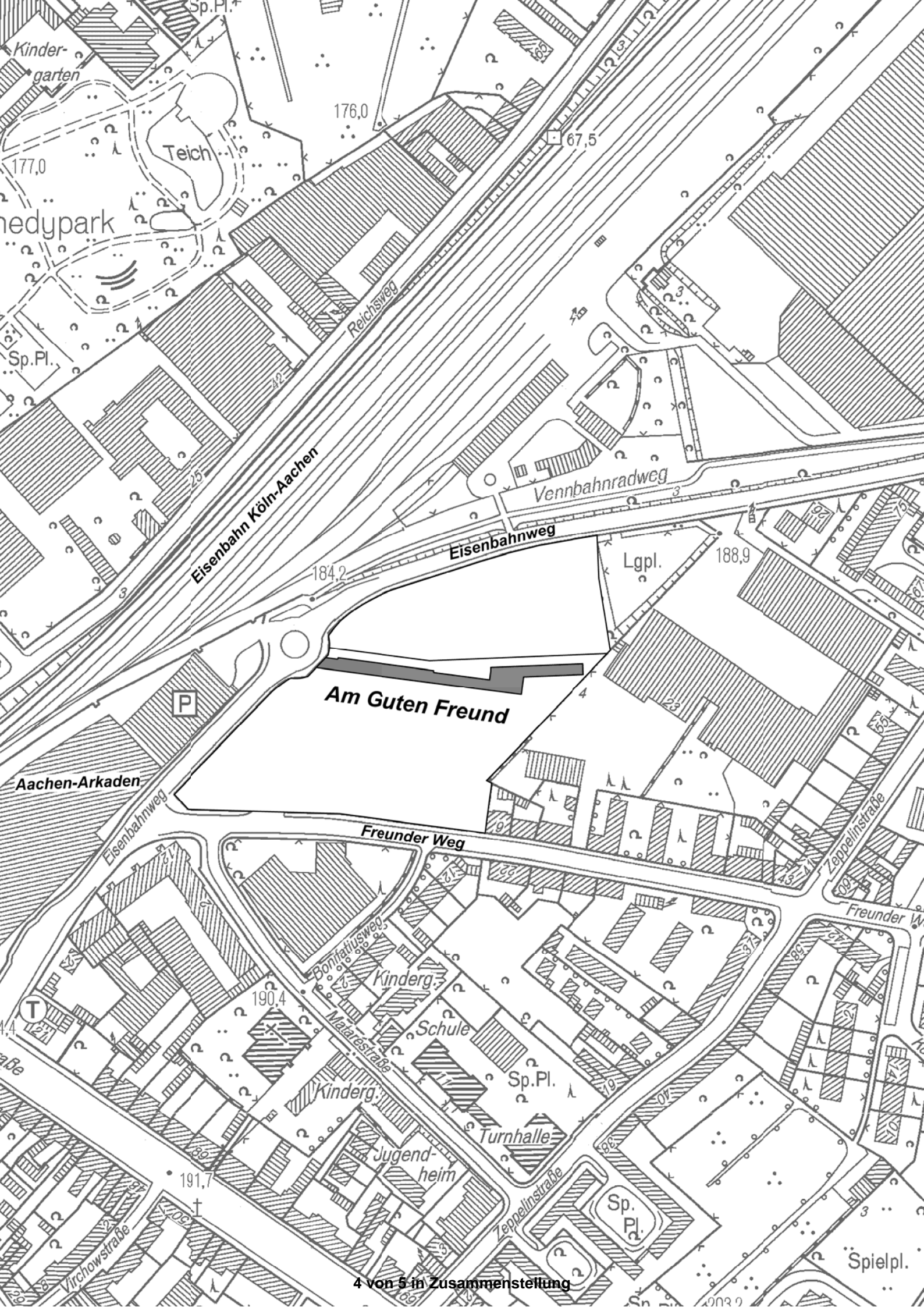
Die derzeitige Eigentümerin und Projektentwicklerin, die Guter Freund Vermögensverwaltung GmbH & Co KG, schlägt ihrerseits vor, die private Straße „Am Guten Freund“ zu benennen. Sie erklärt sich bereit, die Kosten für die Benennung einschließlich Straßenschild zu übernehmen.

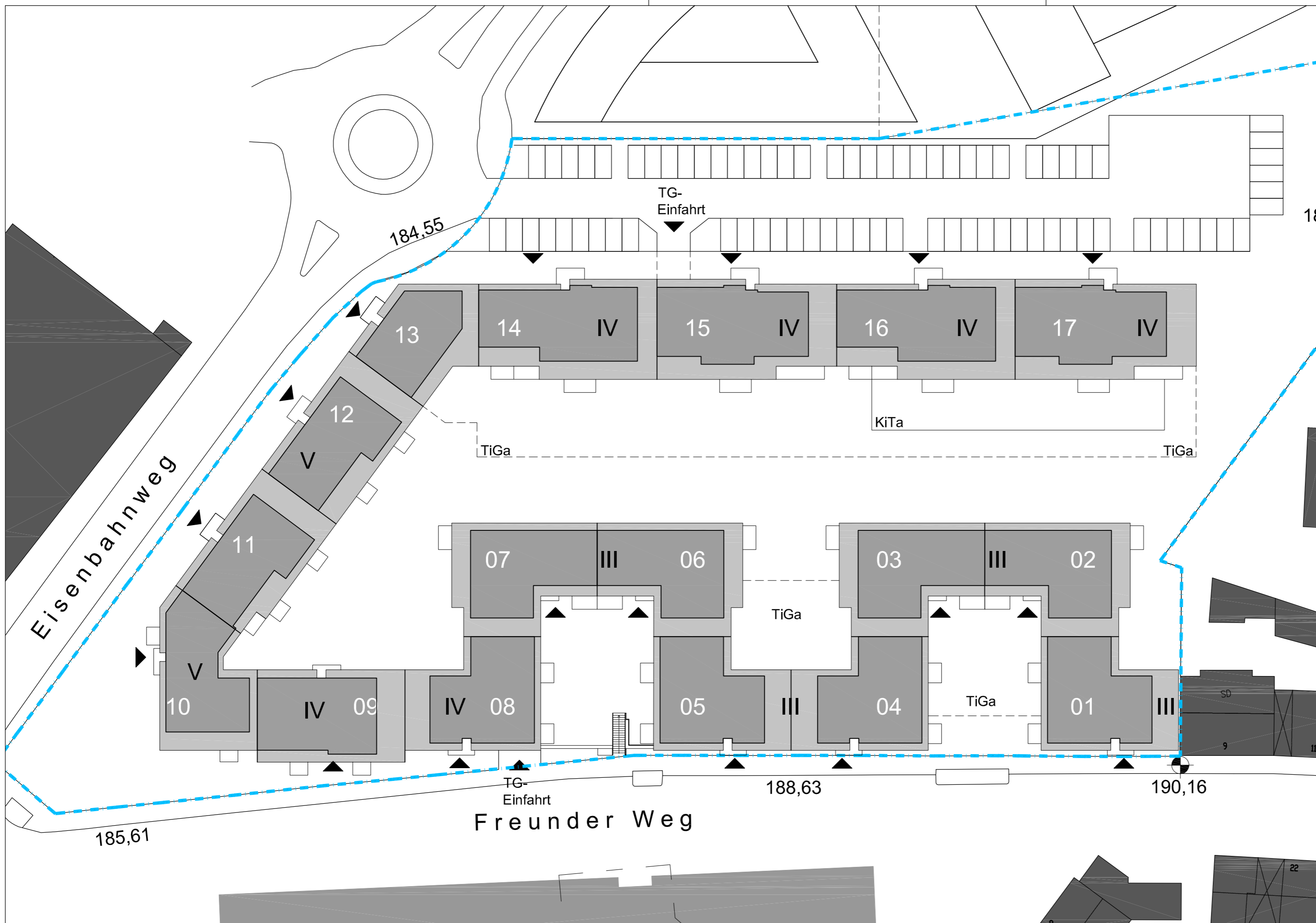
Im Sinne der öffentlichen Sicherheit und Ordnung sowie zum leichteren Auffinden hält die Verwaltung eine Benennung der Stichstraße für angebracht. Die Benennung „Am Guten Freund“ ist ein zusätzlicher Bezug zu dem neu entstehenden Quartier.

Anlage/n:

1 Übersichtsplan mit Eintragung

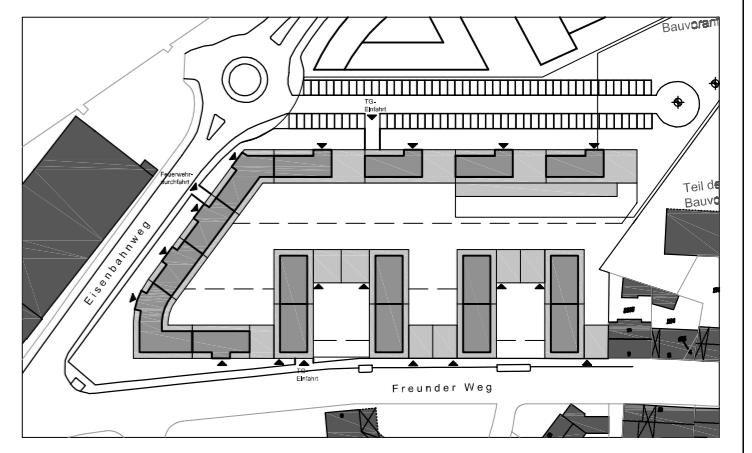
1 Lageplan





Projekt: **Wohnbauvorhaben
Guter Freund**

±0.00 = 190.50 ü. NHN



Bauherr: **Guter Freund
Vermögensverwaltung
GmbH & Co. KG**
Karmeliterstraße 10, 52064 Aachen

Architekt: **pbs architekten**
Gerlach Wolf Böhning
Planungsgesellschaft mbH
Krefelder Straße 199 52070 Aachen
Tel.: 0241/943238-0 Fax: 0241/943238-62

Phase: **Entwurf**

Planinhalt: **Lageplan**

Projekt Nr.: 1429-13	Gezeichnet: Bök/Be
Version: ADT 2006	Dateiname:
Datum: 24.10.2014	Format:
Maßstab: o.M.	Plan Nr.: Lageplan
	Index: