



Einrichtung der Bewohnerparkzone

„E“

Stefanie Kirchbach
FB Stadtentwicklung und Verkehrsanlagen
Abteilung Verkehrsmanagement

1 von 25 in Zusammenstellung

stadt aachen



Gliederung

1. Sachstand
2. Gebietscharakteristik
3. Ergebnisse der Parkraumuntersuchung
4. Ergebnisse der Bürgerinformation
5. Vorschlag der Verwaltung

Verfahren zur Einrichtung der Bewohnerparkzone „E“

21.09.2011 (BO)
10.11.2011 (MoA)

Aufnahme in die Prioritätenliste

19.06.2013 (BO)
11.07.2013 (MoA)

Beschluss zur Durchführung der Voruntersuchung

07.04.2014

Voruntersuchung der Parkraumauslastung durch ein externes Büro

Vorstellung der Erhebungsdaten in den politischen Gremien

10.06.2015 (BO)
18.06.2015 (MoA)

Beschluss zur weiteren Planung und Bürgerbeteiligung

Erstellung der Vorplanung der Bewohnerparkzone

14.03.2016

Bürgerinformation / Eingaben der BürgerInnen

06.09.2017 (BO)
14.09.2017 (MoA)
20.09.2017 (Rat)

Vorstellung der abgestimmten Planung in den politischen Gremien

Beschluss zur Einrichtung

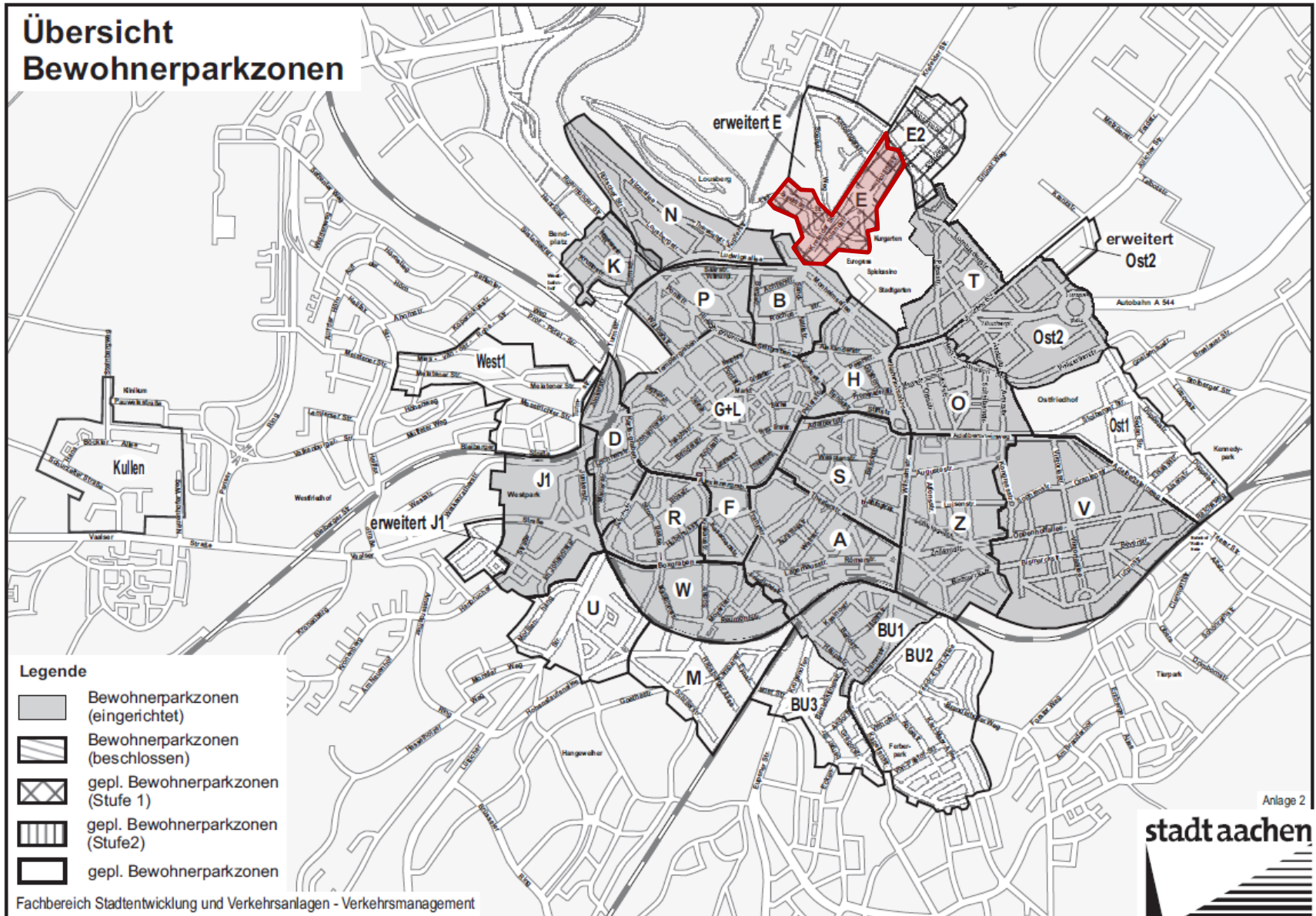
Ablehnung

Information der Bürgerinnen und Bürger durch Presse, Flyer, Internet

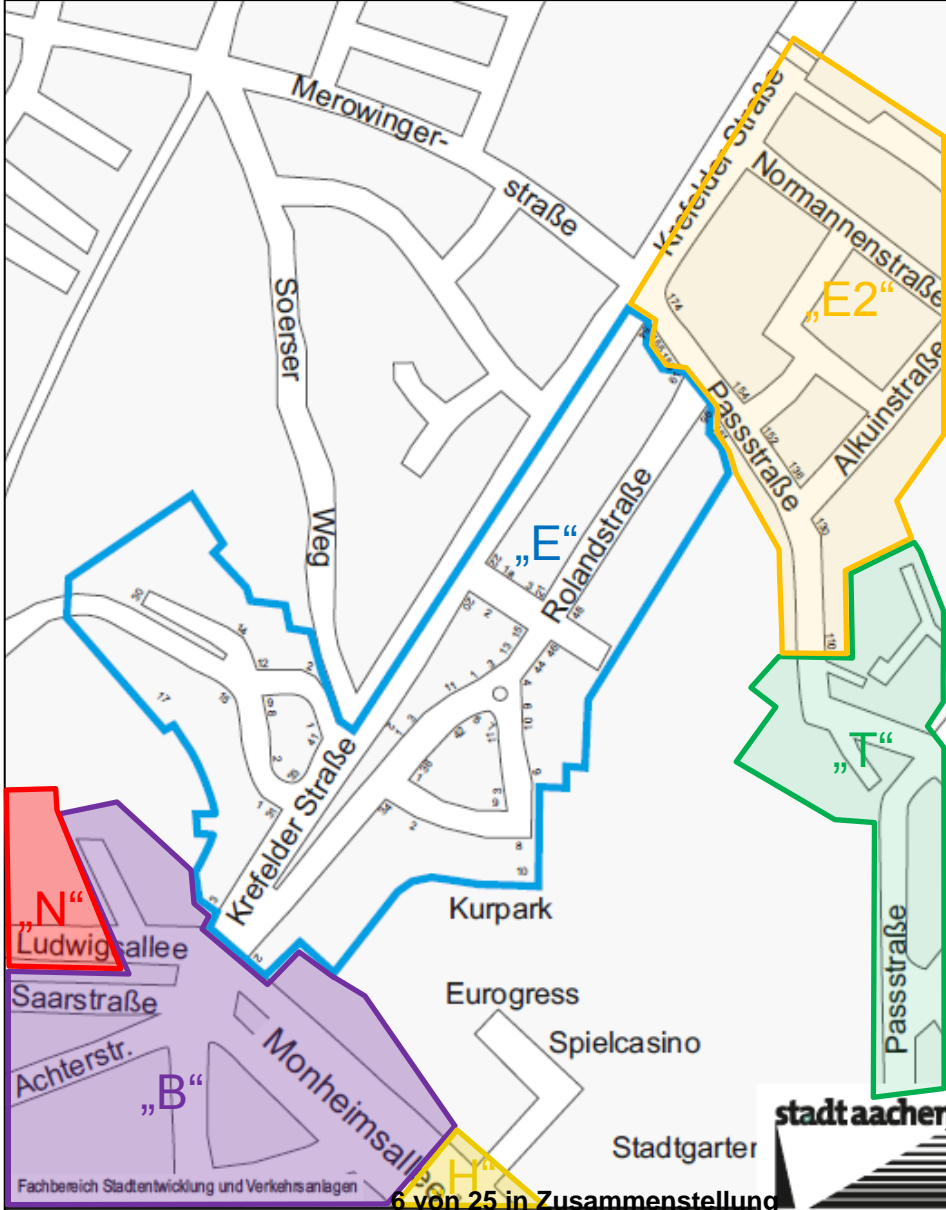
Gliederung

1. Sachstand
2. Gebietscharakteristik
3. Ergebnisse der Parkraumuntersuchung
4. Ergebnisse der Bürgerinformation
5. Vorschlag der Verwaltung

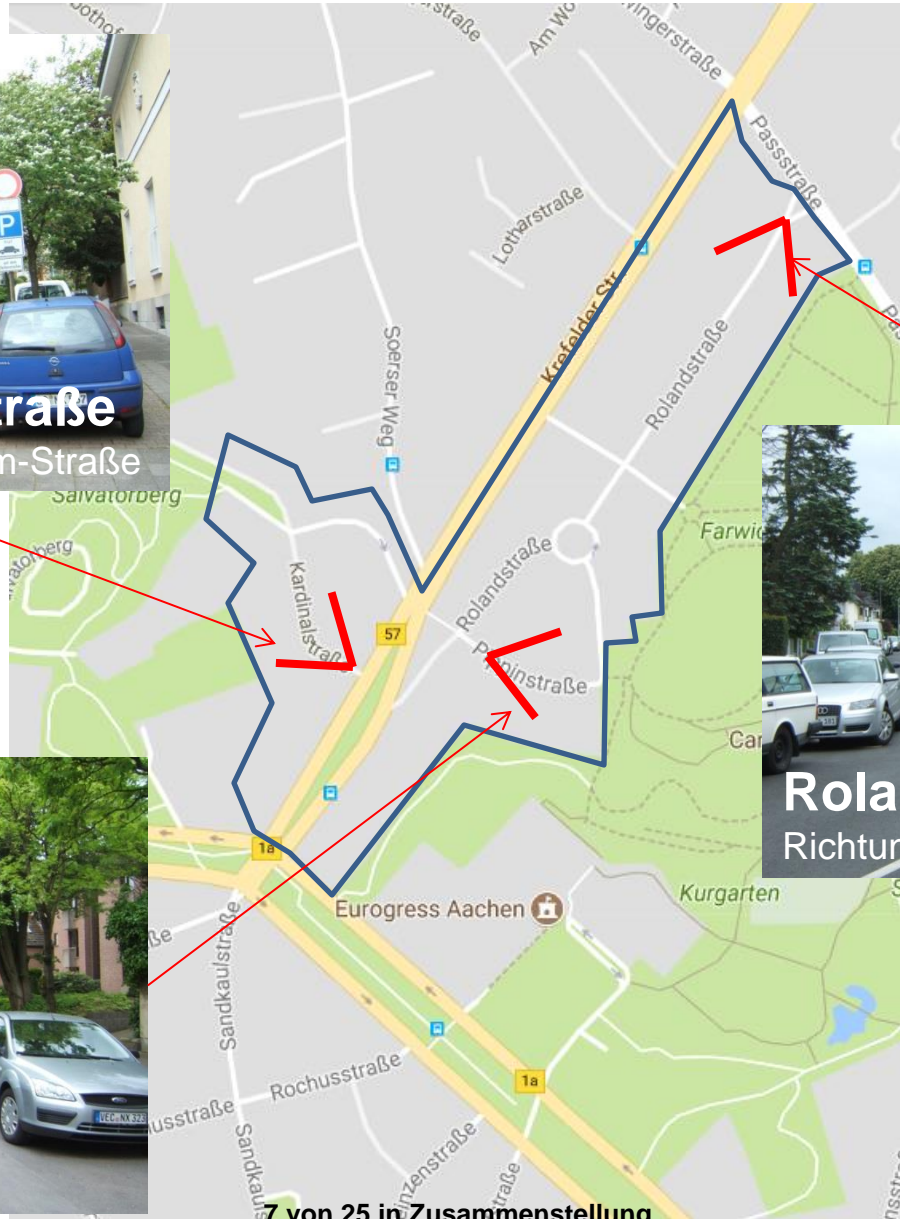
Übersicht Bewohnerparkzonen



Bewohnerparkzone „E“



Bewohnerparkzone „E“



Gliederung

1. Sachstand
2. Gebietscharakteristik
3. Ergebnisse der Parkraumuntersuchung
4. Ergebnisse der Bürgerinformation
5. Vorschlag der Verwaltung

Erhebungsdaten E

- Zeitraum:** **Dienstag, 7. April 2014**
- **werktags**
 - **außerhalb der Ferien bzw. der vorlesungsfreien Zeit**
 - **ohne Veranstaltungen auf dem Gelände des CHIO oder Tivoli**
- Wetter:** **teils wolkigen, wechselhaften**
- Zeitbereiche:**
- **6:00 Uhr,**
 - **11:00 Uhr und**
 - **23:00 Uhr**

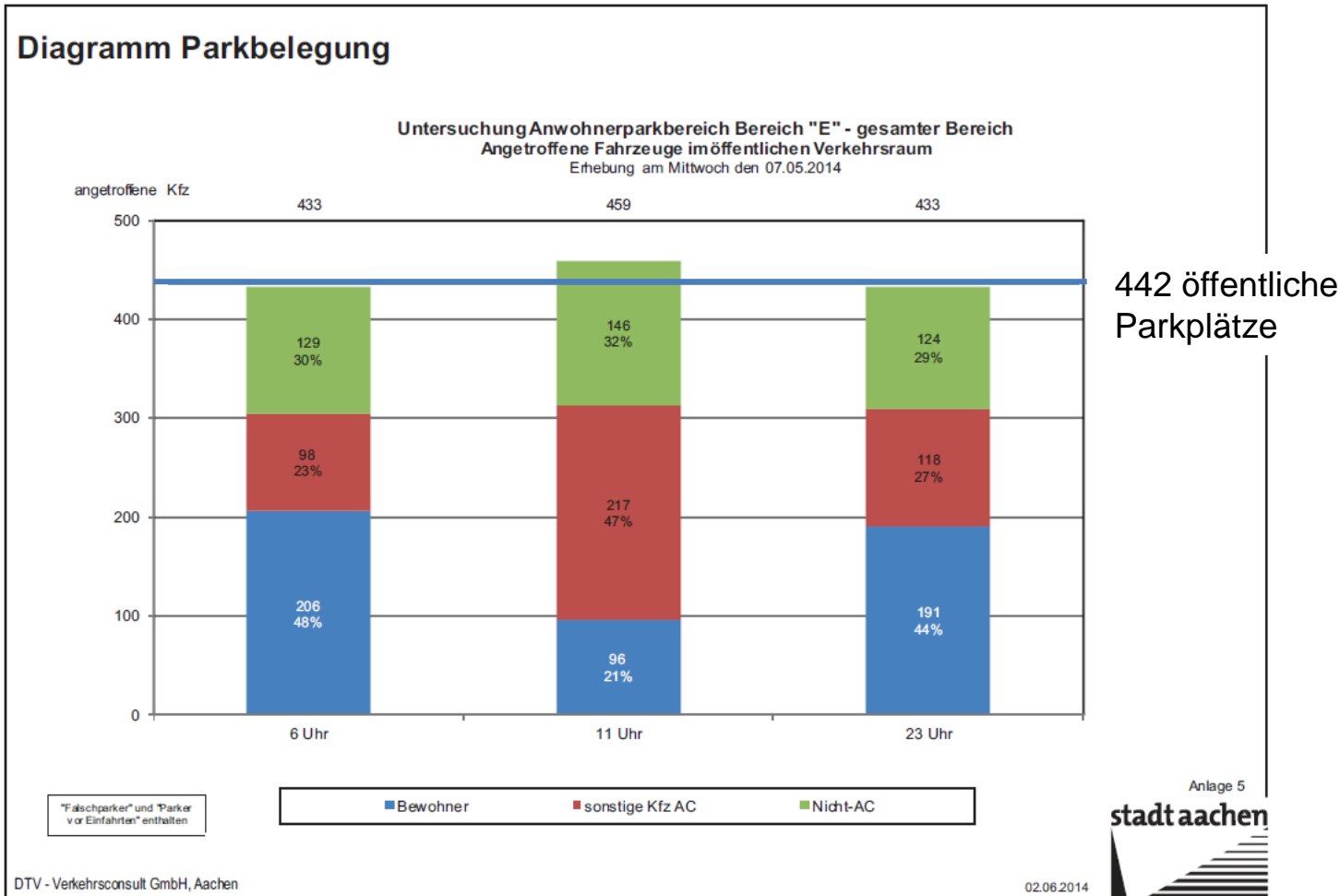
Parkraumanalyse Zone „E“

Daten werden untergliedert nach Straßenabschnitten

- 728 Parkplätze (öffentlich (442) / privat (286))
- 1074 gemeldete Personen
- 632 gemeldete KFZ (inkl. Gewerbe)

- angetroffene KFZ
 - auf den Wohnsitz zugelassene KFZ (Bewohner)
 - sonstige KFZ AC
 - sonstige KFZ nicht AC

Diagramm Parkbelegung



127 Dauerparker ~29% aller (47% Bewohner, 17% sonstige AC, 35% nicht AC)

Auslastungsgrad der Parkplätze

Abs.	Straße Bereich E	Kfz im Mittel (ohne Falschparker und Einfahrten)	Parkplätze öffentlich	mittlerer Auslastungsgrad (Kfz / P)
14	Chlodwigstraße	11	11	100%
19	Clodwigstraße	8	11	73%
	Chlodwigstraße	18	22	82%
33	Elsa-Brändström-Straße	5	10	50%
34	Elsa-Brändström-Straße	17	21	81%
35	Elsa-Brändström-Straße	16	16	100%
36	Elsa-Brändström-Straße	7	13	54%
	Elsa-Brändström-Straße	45	60	75%
31	Kardinalstraße	18	20	90%
32	Kardinalstraße	12	11	100%
	Kardinalstraße	29	31	94%
24	Krefelder Straße	13	12	100%
22	Krefelder Straße	14	13	100%
25	Krefelder Straße	0	0	-
26	Krefelder Straße	0	0	-
27	Krefelder Straße	11	10	100%
28	Krefelder Straße	0	0	-
29	Krefelder Straße	0	0	-
30	Krefelder Straße	0	0	-
37	Krefelder Straße	20	32	63%
	Krefelder Straße	57	67	85%
10	Margratenstraße	4	6	67%
11	Margratenstraße	6	9	67%
21	Margratenstraße	2	7	29%
	Margratenstraße	12	22	55%

Auslastungsgrad der Parkplätze

1	Passstraße	5	6	83%
2	Passstraße	9	9	100%
3	Passstraße	11	15	73%
4	Passstraße	3	4	75%
5	Passstraße	6	10	60%
6	Passstraße	10	16	63%
7	Passstraße	0	0	-
	Passstraße	44	60	73%
15	Pippinstraße	16	17	94%
18	Pippinstraße	16	19	84%
	Pippinstraße	32	36	89%
13	Rolandplatz	15	15	100%
	Rolandplatz	15	15	100%
8	Rolandstraße	22	34	65%
9	Rolandstraße	26	35	74%
12	Rolandstraße	7	6	100%
16	Rolandstraße	16	17	94%
17	Rolandstraße	16	17	94%
20	Rolandstraße	7	8	88%
23	Rolandstraße	31	12	100%
	Rolandstraße	125	129	97%
	Gesamtergebnis	378	442	86%

Tabelle 10: Auslastungsgrad der Parkplätze (weiß: keine Parkplätze, grün: 0-60%, orange 61-94%, rot: 95-100%)

Zzgl. durchschn. 64 Falschparker

Gliederung

1. Sachstand
2. Gebietscharakteristik
3. Ergebnisse der Parkraumuntersuchung
4. Ergebnisse der Bürgerinformation
5. Vorschlag der Verwaltung

Bürgerinformation am 14.03.16



Der Mobilitätsausschuss und die Bezirksvertretung Aachen Mitte haben die Verwaltung beauftragt, gemeinsam mit den Bewohnern Möglichkeiten zur Einrichtung der Bewohnerparkzone „E“ zu erarbeiten.
Daher möchten wir Sie über den derzeitigen Stand der Planung zur Einrichtung der Bewohnerparkzone „E“ informieren.

Was bedeutet Bewohnerparken?

Mit der Einführung des Bewohnerparkens in Ihrem Viertel sollen die Parkchancen der Bewohner verbessert werden. Das bedeutet jedoch nicht, dass hier nur noch Bewohner parken können. Besuchern stehen die Parkplätze ebenfalls zur Verfügung, allerdings kostenpflichtig (Details siehe rechte Seite).

Welche Straßen gehören zur Bewohnerparkzone?

Der nebenstehende Plan zeigt Ihnen, welche Straßen zur Bewohnerparkzone gehören.



Parkausweis für Bewohner

Bewohner des Gebiets können einen Bewohnerparkausweis beantragen.
Die Gebühren betragen 30,- € pro Jahr.

Gebührenpflicht für Besucher

Besucher müssen künftig während der Gebührenpflichtzeiten einen Parkschein am Automaten lösen.

Gebührenpflichtzeiten:
Mo – Fr von 09.00 – 19.00 Uhr
Sa 09.00 – 14.00 Uhr

Parkgebühren:
0,25 € für die ersten 30 Minuten,
danach 0,15 € je 10 Minuten bis 90 Minuten
und darüber hinaus 0,20 € je 10 Minuten



Bürgerinformation

Mehr Informationen erhalten Sie auf einer Bürgerveranstaltung, zu der wir Sie herzlich einladen:

am Montag, 14.03.16
19.00 – 21.00 Uhr
in der Aula der Alkuinschule
Alkuinstraße 40
52070 Aachen

Vorab kann die Planung von Montag 07.03.2016 bis Donnerstag 10.03.2016, in der Zeit von 8 Uhr bis 18 Uhr und am Freitag 11.03.2016, in der Zeit von 8 Uhr bis 15:30 Uhr, im Foyer des Verwaltungsgebäudes am Marschior, Lagerhausstraße 20, oder unter www.aachen.de/bewohnerparken eingesehen werden.

Ansprechpartner

Herr Rohbock steht Ihnen gerne für Auskünfte zur Verfügung.
Tel.: 0241 432-6134
verkehrsmanagement@mail.aachen.de

♻️ Gedruckt auf 100% Recyclingpapier

Stadt Aachen
Der Oberbürgermeister
Fachbereich Stadtentwicklung und
Verkehrsanlagen
Lagerhausstraße 20, 52064 Aachen
Tel.: 0241 432-0
Fax: 0241 432-6199
verkehrsmanagement@mail.aachen.de



Bewohnerparkzone "E"

zwischen Bastel, Passstr., Krefelder Str.
und Elsa-Brändström-Str.

www.aachen.de/bewohnerparken

stadt aachen

Eingaben der BürgerInnen

Teilnahme von ca. 40 Bürgerinnen und Bürger

Themen:

- **Hoher Parkdruck im Gebiet**
- **Gehwegparken im Bereich Krefelder 3 – 31 und Elsa-Brändström-Straße (Reduzierung von Parkplätzen)**
- **Verlagerung des Parkdrucks auf angrenzende Gebiete (Passstraße)**
- **Ausweitung der Gebührenpflichtzeit, da Veranstaltungen im Eurogress und den Thermen auch nach 19 Uhr bzw. Sa. nach 14 Uhr stattfinden**



Gliederung

1. Sachstand
2. Gebietscharakteristik
3. Ergebnisse der Parkraumuntersuchung
4. Ergebnisse der Bürgerinformation
5. **Vorschlag der Verwaltung**

Vorschlag der Verwaltung

=> Einführung der Bewohnerparkzone „E“

- Voruntersuchung zeigt eine hohe bis maximale Auslastung
- Größere Chance für die Bewohner einen wohnumfeldnahen Parkplatz zu finden
- Kurzzeitparkvorgänge finden einfacher statt
- weniger Park-Such-Verkehre
- 364 legale Parkplätze vor und nach der Einführung der Zone „E“

Planung – Bereich Elsa-Brändström-Straße



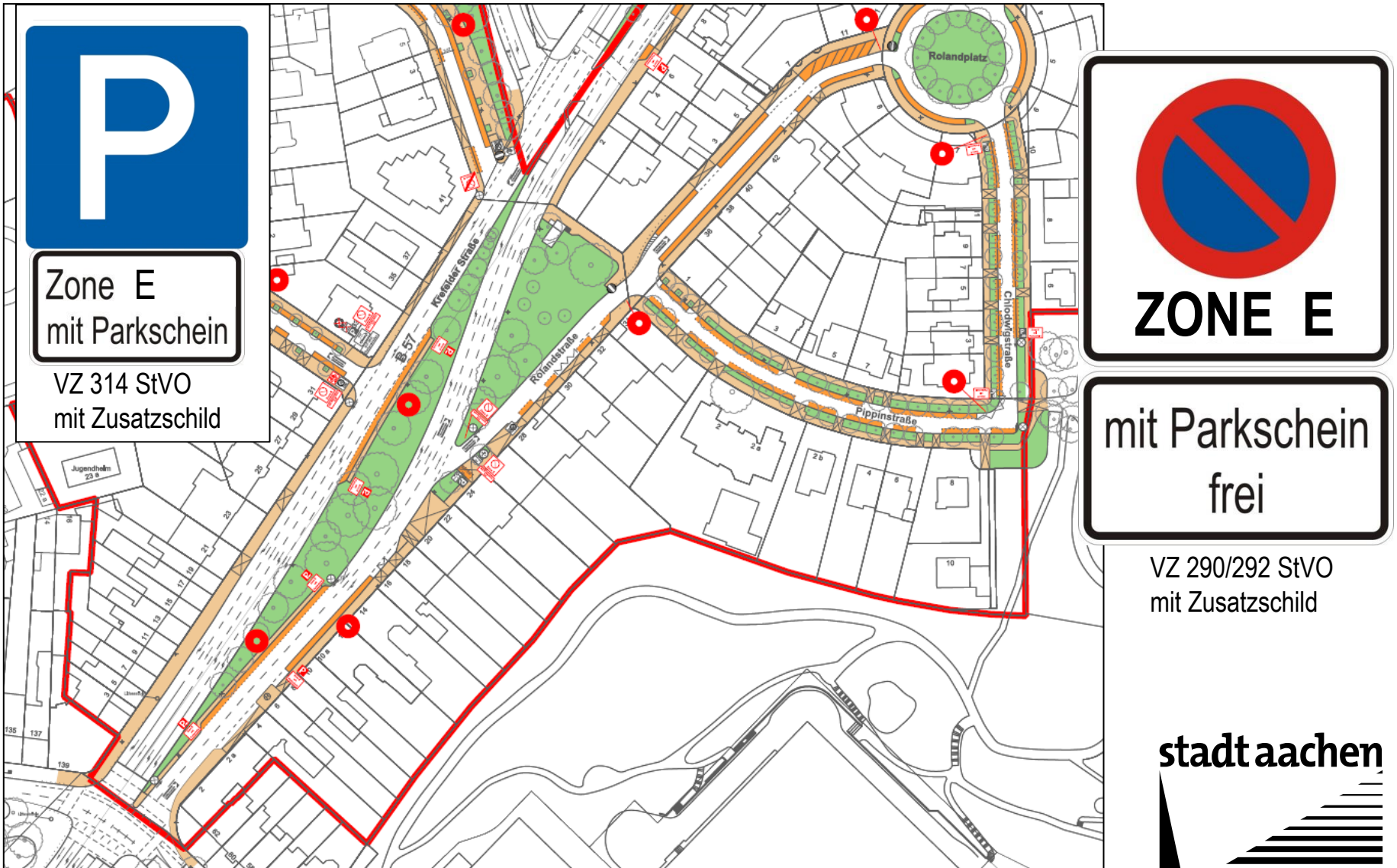
ZONE E



mit Parkschein
frei

VZ 290/292 StVO
mit Zusatzschild

Planung – Bereich Krefelder Straße



Planung – Bereich Rolandstraße



Zone E
mit Parkschein

VZ 314 StVO
mit Zusatzschild



ZONE E

mit Parkschein
frei

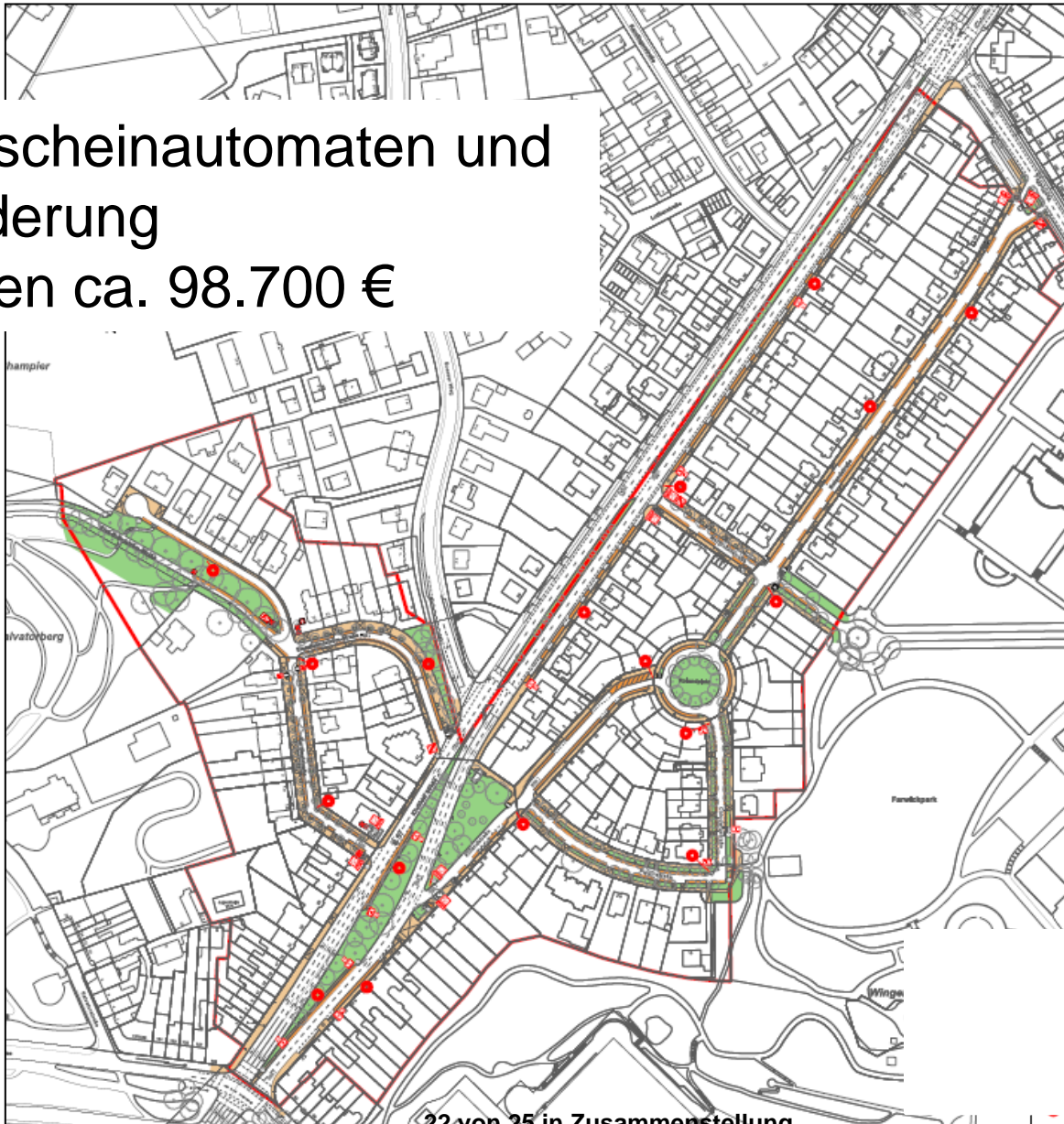
VZ 290/292 StVO
mit Zusatzschild

stadt aachen



Kosten

17 Parkscheinautomaten und
Beschilderung
=> Kosten ca. 98.700 €



Berechtigte

Zulassungsberechtigte sind Hauptwohnsitzler innerhalb der Parkzone „E“, die nachweisen können, dass sie ...

- 1. der Fahrzeughalter sind. (max. 1 Ausweis für 1 Bewohner)**
- 2. ein Firmenfahrzeug nutzen (Privatnutzung muss steuerlich nachgewiesen werden)**
- 3. an einer AC-(Fach-)Hochschulen studieren (Fahrzeug, muss von Eltern dauerhaft zur Verfügung gestellt sein)**
- 4. ein Mitglied einer Car-Sharing-Organisationen sind (für ein von außen deutlich erkennbares Fahrzeug der Organisation)**

Parkgebühren, Höchstparkdauer und Tagesticket

- **Parkgebühren in der Tarifzone II:**
 - **Ausweitung der Bedienzeiten Mo-Sa von 9-21 Uhr**
 - **25 Cent für die ersten 30 min; dann 15 Cent je 10 min für den Zeitraum bis 90 min; dann 20 Cent je 10 min für die Zeit über 90 min hinaus**
- **Keine Höchstparkdauer im Hinblick auf Besucher der Anwohner, Kunden etc.**
- **Kein Tagesticket, da fußläufige Erreichbarkeit der Innenstadt und Park-Such-Verkehren vorzubeugen**
- **Gebühr für einen Bewohnerparkausweis beträgt 30 €/a**



**Vielen Dank für
Ihre Aufmerksamkeit!**

Abtlg. Verkehrsmanagement
FB Stadtentwicklung und Verkehrsanlagen
Lagerhausstraße 20
52058 Aachen
0241/432 – 6100
verkehrsmanagement@mail.aachen.de

