A map of Aachen, Germany, showing a network of roads. Several routes are highlighted with thick lines: a green line and a blue line. The green line starts in the north and runs eastwards. The blue line forms a large loop around the city center. A semi-transparent blue rectangle is overlaid on the left side of the map, containing the title and date information.

Mobilitätsausschuss

Gestaltung Premiumwege und Rad-Vorrang-Routen

31. Oktober 2019
Bastian Weiser

stadt aachen



Netz der Premiumwege



- 10 sichere und komfortable Fußwege ins stadtnahe Grün
- je 1.000 - 1.500 m lang
- beschlossen 2015 im Rahmen Innenstadt-konzept 2022

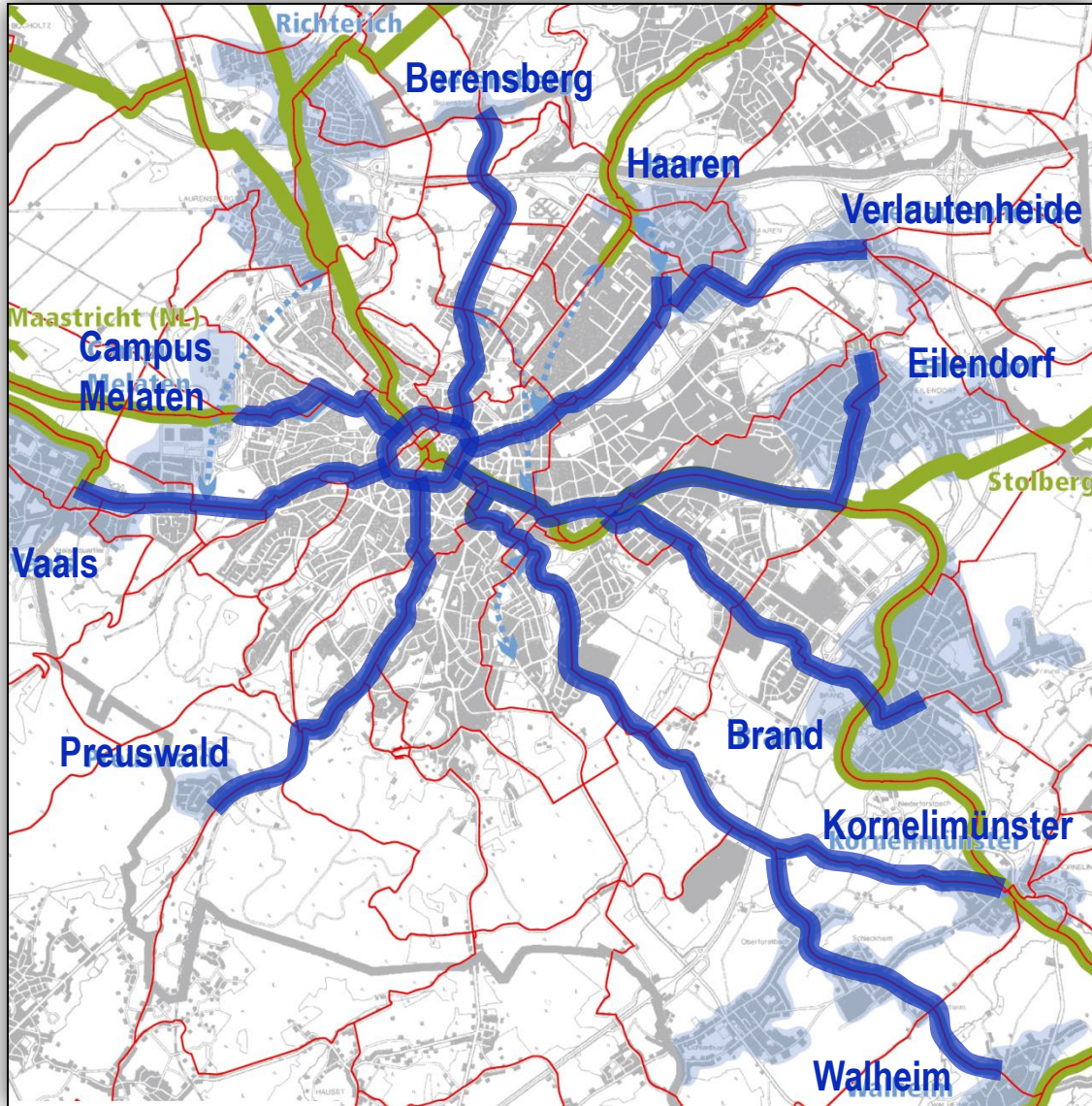
Premiumwege aus der Innenstadt ins Grüne

- Premiumweg
- ... Querverbindung
- ... Wanderweg
- Historische Altstadt mit Markt, Dom und Rathaus
- Grünring
- ▨ Alleenring
- ▨ Grünfinger
- Urbane Orte/ Ziele
- Grüne Orte/ Ziele
- Anschluss an das Wanderweg-Knotenpunktsystem

stadt aachen



Netz der Rad-Vorrang-Routen



- Sicher und komfortabel radfahren
- aus jedem Stadtteil in die Innenstadt
- Routen zw. 2,5 und 10,8 km Länge
- beschlossen im MOA am 12.09.2019



Rad-Vorrang-Routen

„Modellhafter Ansatz“ wird gefördert

„Ziel ist es, Projekte zu fördern, die durch ihre kosteneffizienten Maßnahmen sowie ihren modellhaften Ansatz und ihre Übertragbarkeit bundesweit Multiplikatorwirkung entfalten.“

Fördergrundlage „Klimaschutz durch Radverkehr“,
NKI (Nationale Klimaschutzinitiative des BMU)

„Durchgängige Kennzeichnung der Rad-Vorrang-Route über ihren gesamten Verlauf“

Beschluss des MoA zum Rad-Vorrang-Netz (12.09.2019)

Erarbeitung eines Gestaltungskonzeptes durch TSCHAIKA Marketingkommunikation

Gestaltungskonzept

Rad-Vorrang-Routen
und Premiumwege
für die Stadt Aachen

erstellt durch TSCHAIKA Marketingkommunikation

Stand Okt. 2019



- Projekt von Verkehrsplanung + Mobilität, Stadtgestaltung & Presse und Marketing
- Wettbewerb Dez.18 / Jan. 19
- Beteiligung der FKen Fuß und Rad im VEP und Kommission Barrierefreies Bauen
- Vergabe an TSCHAIKA im Mai 2019

stadt aachen



Beachtung des Corporate-Design der Stadt Aachen



Corporate-Design-Richtlinien Stand: 1.3.2013 Farben

Farben

Hauptfarben

CMYK 0/10/100/15 RGB 229/197/0 Pantone 7404-7405	CMYK 0/0/0/0 RGB 255/255/255 Pantone White	CMYK 0/0/0/100 RGB 0/0/0 Pantone Black	CMYK 0/0/0/80 RGB 87/87/87 Pantone Dark grey

Deckkraft
75%

Themenfarben

*Die Auswahl der Farben erfolgt themengebunden und in Absprache mit dem Fachbereich Presse und Marketing.
Generell gilt: Die gewählte Themenfarbe wird konsequent in allen Medien verwendet und kann nicht mit anderen Farben kombiniert werden.*

CMYK 60/30/0/0 RGB 110/155/210 Pantone 279	CMYK 40/0/90/20 RGB 150/175/50 Pantone 583	CMYK 40/80/50/0 RGB 168/80/95 Pantone 7434	CMYK 0/45/90/10 RGB 225/145/50 Pantone 7408

- Schriften
- Farben
- Gestaltung Printprodukte



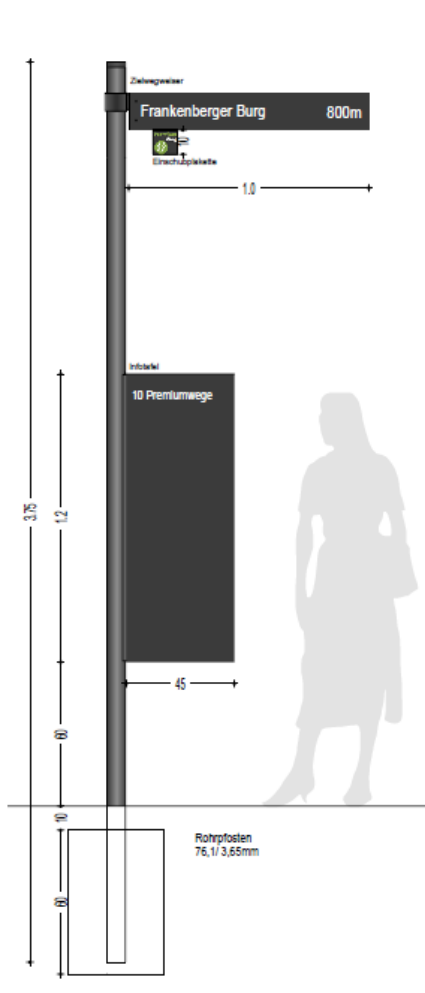
Wort/Bild-Marken im gleichen Stil

PremiumWeg und VorrangRoute



Gestaltungselemente PremiumWeg

u.a. Infotafeln an Start/Ziel, Einschübe in Wegweiser

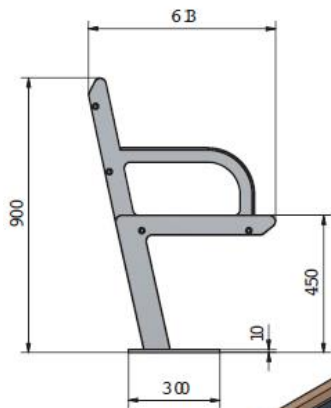
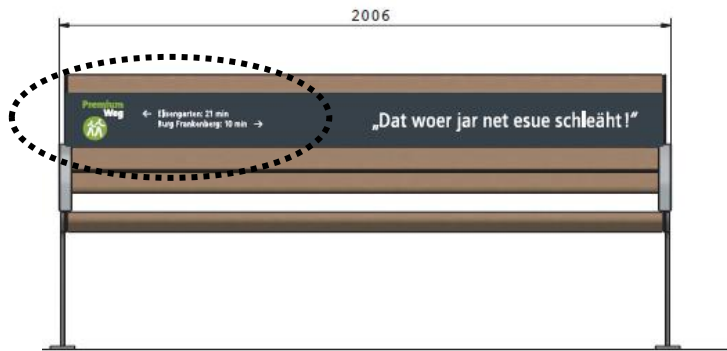


Zwischenwegweiser

stadt aachen



Gestaltungselemente PremiumWeg u.a. Sitzbänke und Bodenplatten



Bank
Vorderansicht

Schildabmessungen:
1956 x 160 x 6 mm
Die 4 Ecken werden mit R5 mm gerundet.



Bank
3/4-Ansicht

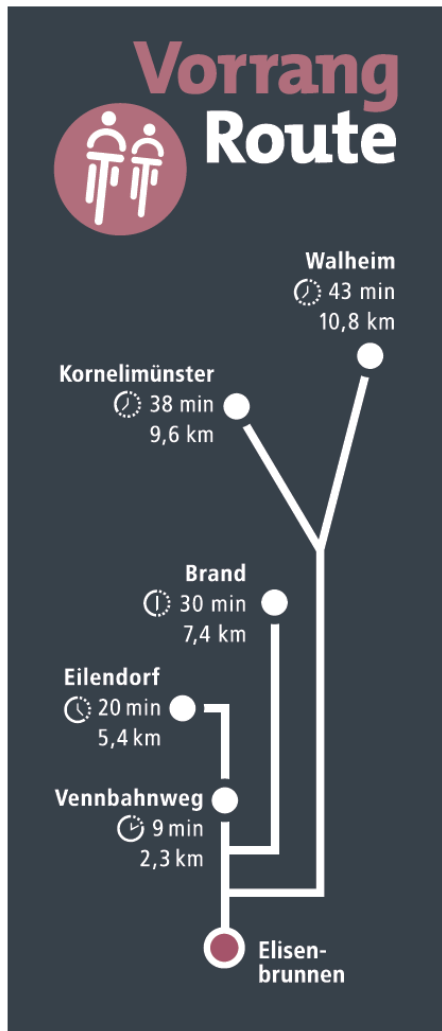


stadt aachen



Gestaltungselemente Rad-Vorrang-Routen

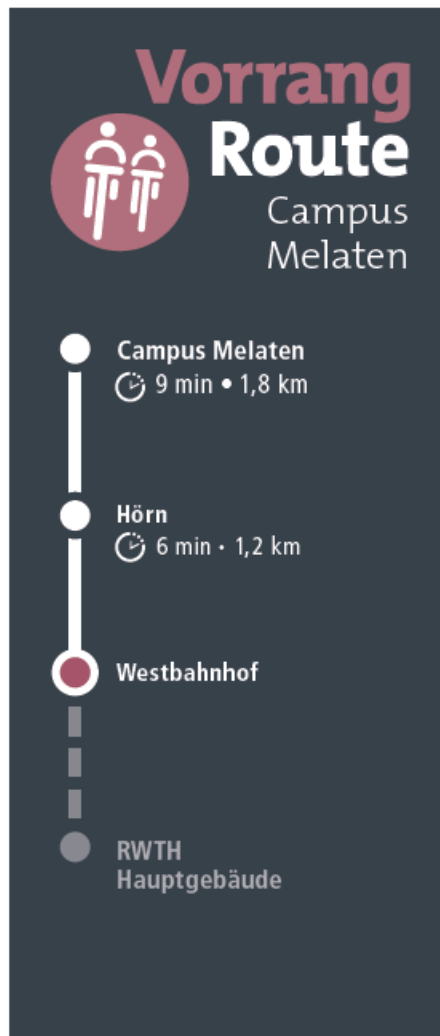
Infotafeln an Start- und Zielpunkten



- Darstellung der Infotafeln, wenn sich die **Rad-Vorrang-Routen verzweigen**.
- Darstellung des **Gesamtnetzes** an Start- und Zielpunkten

Gestaltungselemente Rad-Vorrang-Routen

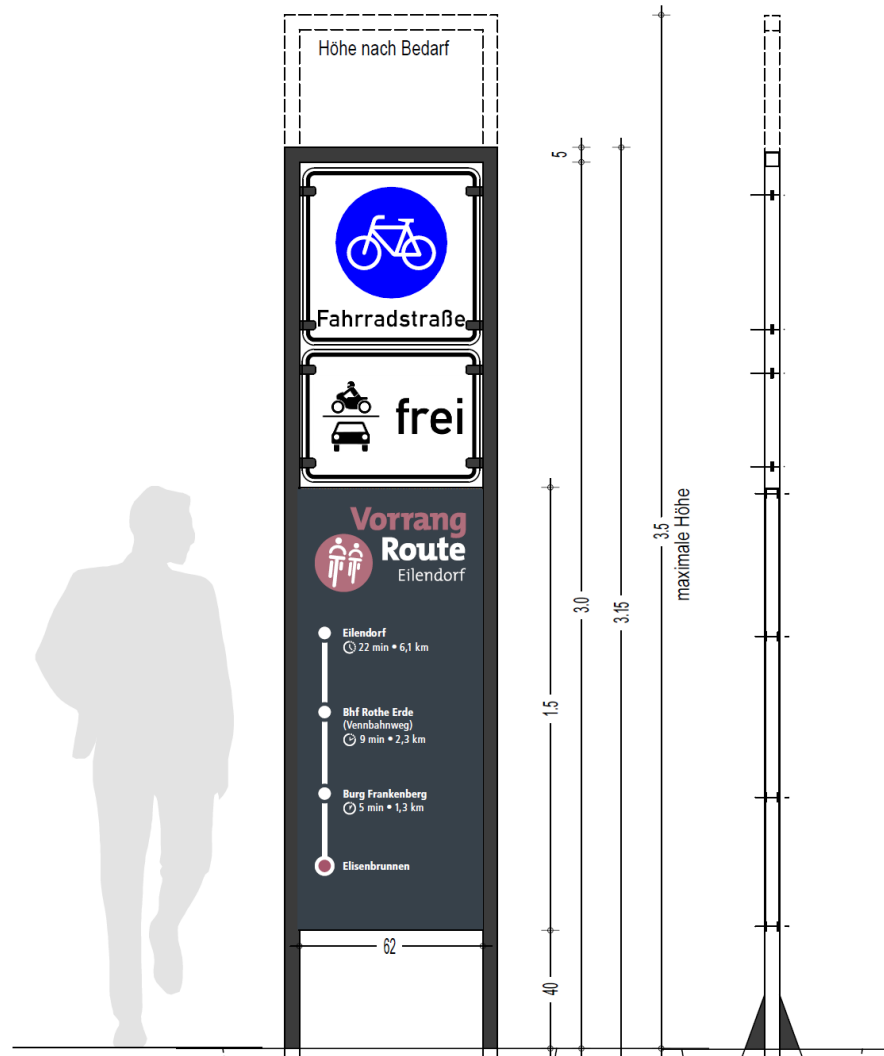
Infotafeln an markanten Zwischenpunkten



- Je Route rd. 4 – 7 Infotafeln
- Reisegeschwindigkeit von 17 km/h angesetzt (*Haupttrouten nach ERA: 15 - 20 km/h*)

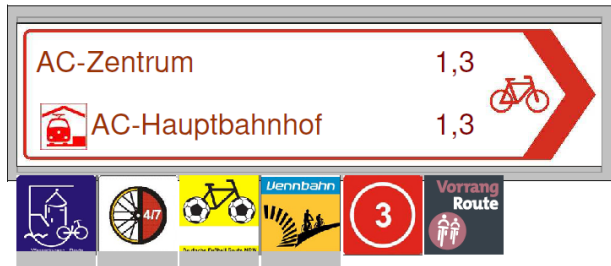
Gestaltungselemente Rad-Vorrang-Routen

Infotafeln in Verbindung mit Verkehrszeichen



Gestaltungselemente Rad-Vorrang-Routen

Einschübe in Wegweiser, Bodenmarkierungen



Einschubplakette an Zielwegweiser-Schild



Einschubplakette in 15 x 15 cm



stadt aachen



Gestaltungselement FAIR ZUSAMMEN

Bodenpiktogramme / Schilder für sensible Bereiche



- Test in der Mobilitätswoche (Schildplatz)
- Gestaltung des Logos noch nicht finalisiert

Gestaltungskonzept

Rad-Vorrang-Routen und Premiumwege für die Stadt Aachen

erstellt durch TSCHAIKA Marketingkommunikation

Stand Okt. 2019



Ihre Fragen und Anmerkungen...
Vielen Dank für Ihre Aufmerksamkeit

stadt aachen

