

Vorlage Federführende Dienststelle: Fachbereich Stadtentwicklung und Verkehrsanlagen Beteiligte Dienststelle/n:	Vorlage-Nr: FB 61/1480/WP17 Status: öffentlich AZ: 35048-2016 Datum: 03.06.2020 Verfasser: Dez. III / FB 61/200									
Änderung Nr. 143 des Flächennutzungsplanes 1980 - Kullenhofstraße / Neuenhofer Weg - Bebauungsplan Nr. 977 - Kullenhofstraße / Neuenhofer Weg - hier: - Bericht über das Ergebnis der Beteiligung der Öffentlichkeit gemäß § 3 (2) BauGB - Bericht über das Ergebnis der Beteiligung der Behörden gemäß § 4 (2) BauGB - Empfehlung zum Änderungsbeschluss / Satzungsbeschluss										
Beratungsfolge: <table border="1"> <thead> <tr> <th>Datum</th> <th>Gremium</th> <th>Zuständigkeit</th> </tr> </thead> <tbody> <tr> <td>24.06.2020</td> <td>Bezirksvertretung Aachen-Laurensberg</td> <td>Anhörung/Empfehlung</td> </tr> <tr> <td>20.08.2020</td> <td>Planungsausschuss</td> <td>Anhörung/Empfehlung</td> </tr> </tbody> </table>		Datum	Gremium	Zuständigkeit	24.06.2020	Bezirksvertretung Aachen-Laurensberg	Anhörung/Empfehlung	20.08.2020	Planungsausschuss	Anhörung/Empfehlung
Datum	Gremium	Zuständigkeit								
24.06.2020	Bezirksvertretung Aachen-Laurensberg	Anhörung/Empfehlung								
20.08.2020	Planungsausschuss	Anhörung/Empfehlung								

Beschlussvorschlag:

Die Bezirksvertretung Aachen-Laurensberg nimmt den Bericht der Verwaltung über das Ergebnis der öffentlichen Auslegung zur Änderung Nr. 143 des Flächennutzungsplanes 1980 - Kullenhofstraße / Neuenhofer Weg -zur Kenntnis.

Sie empfiehlt dem Rat, nach Abwägung der privaten und öffentlichen Belange, die Stellungnahmen der Öffentlichkeit sowie der Behörden zur öffentlichen Auslegung, die nicht berücksichtigt werden konnten, zurückzuweisen und die Änderung Nr. 143 des Flächennutzungsplanes 1980 zu beschließen.

Die Bezirksvertretung Aachen-Laurensberg nimmt des Weiteren den Bericht der Verwaltung über das Ergebnis der öffentlichen Auslegung des Bebauungsplanes Nr. 977- Kullenhofstraße / Neuenhofer Weg -zur Kenntnis.

Sie empfiehlt dem Rat, die Stellungnahmen der Öffentlichkeit sowie der Behörden zur öffentlichen Auslegung, die nicht berücksichtigt werden konnten, zurückzuweisen. Sie empfiehlt dem Rat, den Bebauungsplan Nr. 977 Kullenhofstraße / Neuenhofer Weg gemäß § 10 Abs. 1 BauGB als Satzung zu beschließen.

Der Planungsausschuss nimmt den Bericht der Verwaltung über das Ergebnis der öffentlichen Auslegung zur Änderung Nr. 143 des Flächennutzungsplanes 1980 - Kullenhofstraße / Neuenhofer Weg -zur Kenntnis.

Er empfiehlt dem Rat, nach Abwägung der privaten und öffentlichen Belange, die Stellungnahmen der Öffentlichkeit sowie der Behörden zur öffentlichen Auslegung, die nicht berücksichtigt werden konnten, zurückzuweisen und die Änderung Nr. 143 des Flächennutzungsplanes 1980 zu beschließen.

Der Planungsausschuss nimmt des Weiteren den Bericht der Verwaltung über das Ergebnis der öffentlichen Auslegung des Bebauungsplanes Nr. 977- Kullenhofstraße / Neuenhofer Weg -zur Kenntnis.

Er empfiehlt dem Rat, die Stellungnahmen der Öffentlichkeit sowie der Behörden zur öffentlichen Auslegung, die nicht berücksichtigt werden konnten, zurückzuweisen. Sie empfiehlt dem Rat, den Bebauungsplan Nr. 977 Kullenhofstraße / Neuenhofer Weg gemäß § 10 Abs. 1 BauGB als Satzung zu beschließen.

Erläuterungen:

Änderung Nr. 143 des Flächennutzungsplanes -1980 - Kullenhofstraße / Neuenhofer Weg - Bebauungsplan Nr. 977 - Kullenhofstraße / Neuenhofer Weg - hier: Bericht über das Ergebnis der öffentlichen Auslegung Empfehlung zum Änderungsbeschluss / Satzungsbeschluss

1. Bisheriger Verlauf des Planverfahrens /Beschlusslage

Anlass der Planung ist die Notwendigkeit, das Universitätsklinikum zu erweitern, um sowohl für den klinischen als auch den nicht-klinischen Bereich dem heutigen Raumbedarf Rechnung zu tragen. Zu dem Gesamtkonzept für die Erweiterung der Uniklinik gehört neben der geplanten zweistufigen Bebauung auf den Flächen des heutigen Parkplatzes und dem Bau eines Parkhauses auch ein Konzept zur schrittweisen Neubebauung der Flächen südlich der Kullenhofstraße.

Das Plangebiet liegt im Geltungsbereich des rechtskräftigen Bebauungsplanes Nr. 592 – Vaalser Straße / Gut Kullen und soll diesen ersetzen, da dieser ein Wohngebiet festsetzt. Im Flächennutzungsplan 1980 ist der Bereich ebenfalls als Wohnbaufläche dargestellt. Da der Bebauungsplan Nr. 977 ein Sondergebiet festsetzen soll, ist entsprechend eine Änderung des rechtsgültigen Flächennutzungsplanes 1980 erforderlich.

Der Bebauungsplan wird als Bebauungsplan mit städtebaulichem Vertrag gemäß § 11 Baugesetzbuch aufgestellt werden. Vorhabenträger ist die Uniklinik RWTH Aachen.

Der Planung liegt eine Machbarkeitsuntersuchung des Büros Reicher Haase zugrunde, die dem Planungsausschuss im Rahmen der Programmberatung am 09.02.2017 (s. Vorlage FB 61/0610/WP17) vorgestellt wurde. Der Planungsausschuss beauftragte die Verwaltung, einen Bebauungsplan mit städtebaulichem Vertrag zu erarbeiten und den Flächennutzungsplan 1980 entsprechend zu ändern. Er beschloss außerdem, hierzu die Beteiligung der Öffentlichkeit durchzuführen.

Der Bezirk Laurensberg schloss sich diesem Beschluss in der Sitzung am 29.03.2017 an.

In der Sitzung der Bezirksvertretung Laurensberg am 21.03.2018 und im Planungsausschuss am 22.03.2018 wurde der Sachstand zum Konzept für Ersatzpflanzungen und Ersatzmaßnahmen für zu fallende Bäume und überplante Grünflächen im Bereich des Masterplans der Uniklinik vorgestellt (s. Vorlage FB 36/0251/WP17). Es wurde der Beschluss gefasst, dass zusätzliche Baumpflanzungen im unmittelbaren Umfeld des Plangebietes umgesetzt werden sollen. Die Umweltverwaltung hatte durch eine Mitteilung der Verwaltung den Bezirk am 07.05.2019 und den Planungsausschuss am 09.05.2019 über den Sachstand für ein Gesamtkonzept an zusätzlichen Baumpflanzungen informiert. In der Sitzung des Umweltausschusses 25.06.2019 erfolgte der Beschluss des Umweltberichtes für die Flächennutzungsplanänderung und den Bebauungsplan (s. Vorlage FB 36/0371/WP17). Der Beschluss der Offenlage erfolgte in der Sitzung der Bezirksvertretung Laurensberg am 25.09.2019 und im Planungsausschuss am 14.11.2019 (s. Vorlage FB 61/1280/WP17).

In der Zeit vom 20.01.2020 bis einschließlich 21.02.2020 erfolgte die öffentliche Auslegung der Änderung Nr. 143 des Flächennutzungsplanes 1980 – Kullenhofstraße / Neuenhofer Weg - sowie des Bebauungsplanes Nr. 977 – Kullenhofstraße / Neuenhofer Weg - .

2. Bericht über das Ergebnis der Beteiligungen der Öffentlichkeit gemäß § 3 (2) BauGB

Im Rahmen der Offenlagen erfolgten keine Anregungen von Seiten der Öffentlichkeit, weder zur Änderung Nr. 143 des Flächennutzungsplans 1980 noch zum Bebauungsplan Nr. 977.

3. Bericht über das Ergebnis der Beteiligungen der Behörden gemäß § 4 (2) BauGB

Parallel wurden 24 Behörden und sonstige Träger öffentlicher Belange zu den beiden Verfahren Änderung Nr. 143 des Flächennutzungsplans 1980 und zum Bebauungsplan Nr. 977 beteiligt. Sechs davon haben eine abwägungsrelevante Anregung abgegeben.

Für die Änderung Nr. 143 des Flächennutzungsplans 1980 wurden die Anregungen zur Kenntnis genommen, führten jedoch nicht zur Änderung der vorgesehenen Darstellungen.

Die Eingaben der Behörden sowie Stellungnahmen der Verwaltung hierzu sind der Vorlage ebenfalls als Anlage (Abwägungsvorschlag Behörden) beigefügt.

Die Anregungen führten zur Aufnahme eines Hinweises in die Schriftlichen Festsetzungen zum Bebauungsplan Nr. 977, zu den Abflugsektoren des Hubschrauberlandeplatzes. Weiterhin wurde der Hinweis zur Kriminalprävention konkretisiert.

4. Klimanotstand

Entsprechend dem Beschluss des Rates vom 19.06.2019 sollen die Auswirkungen der Beschlüsse hinsichtlich der Klimaschutz- und Klimaanpassungsaspekte dargestellt werden, um die Gremien bei der Entscheidungsfindung zu helfen. Im Plangebiet des Bebauungsplanes geht durch die Inanspruchnahme der privaten Grünfläche ein potentiell, kleines Kaltluftentstehungsgebiet verloren. Durch die Entnahme von Baumbestand geht hier ebenso eine untergeordnete Frischluftproduktion verloren. Dies wirkt sich gegebenenfalls auf das Mikroklima des Standortes aus. Insgesamt betrachtet erhöht sich innerhalb des Bebauungsplanes der zulässige Versiegelungsgrad gegenüber dem heutigen Planungsrecht, so dass geringfügige zusätzliche Auswirkungen auf das Mikroklima als auch auf den Klimawandel entstehen. Durch die Nachverdichtung im Innenbereich und eine kompakte Bauweise in der Höhe wird eine Inanspruchnahme von Freiflächen an anderer Stelle im Stadtgebiet verhindert. Zudem wird die bestehende öffentliche Grünfläche gesichert. Eine besondere Anfälligkeit des geplanten Sondergebietes gegenüber den Folgen des Klimawandels ist nicht zu erwarten.

5. Empfehlung zum Änderungsbeschluss / Satzungsbeschluss

Zum Satzungsbeschluss wird ein städtebaulicher Vertrag abgeschlossen. Er enthält insbesondere Regelungen, die über die Festsetzungen des Bebauungsplanes hinausgehen. Der Vorhabenträger verpflichtet sich

Darüber hinaus sichert der städtebauliche Vertrag (s. Anlage 7 / wird verschickt) folgende Maßnahmen:

- Für den Biotopverlust von 289 Wertpunkten kann im Bebauungsplangebiet kein Ersatz geschaffen werden, sodass externe Kompensationsmaßnahmen erforderlich werden. Hierzu hat die Uniklinik bereits einen Vertrag mit der Stiftung Rheinisches Kulturland geschlossen. Die Kompensation erfolgt im Bereich des Ökokontos „Eupener Straße“.
- Die aus dem Grünordnungsplan hervorgehenden Maßnahmen sind umzusetzen; hierzu gehört die Pflanzung von 35 Bäumen im Plangebiet und Schutzmaßnahmen im Bereich der öffentlichen Grünflächen.

- Zur Sicherung des Hochwasserschutzes bzw. der Einleitung des Niederschlagswassers in den Dorbach, wird vertraglich gesichert, dass der Umbau des vorhandenen Lamellenklärers entsprechend der Entwässerungsplanung erfolgt.
- Die Verpflichtung zur Anlage einer Wegeverbindung durch das Plangebiet, die das Parkhaus mit der öffentlichen Grünfläche verbindet.
- In den Vertrag wurden Hinweise zur Bodendenkmalpflege, zur Kriminalprävention sowie zu Kampfmitteln aufgenommen.

Diese Verpflichtungen werden zum Teil über Bürgschaften abgesichert.

Darüber hinaus wird mit der Uniklinik ein gesonderter Vertrag abgeschlossen (s. Anlage 8 / wird verschickt), der zusätzliche Pflanzungen und Maßnahmen festlegt, die eine freiwillige Kompensation für zu fällende Bäume und überplante Grünflächen im Bereich des Masterplans der Uniklinik sicherstellt. Grundlage hierfür ist ein Gesamtkonzept, das zum Offenlagebeschluss vorgestellt wurde. Diese Maßnahmen erfolgen unabhängig vom dem erforderlichen ökologischen Ausgleich, der über den Städtebaulichen Vertrag gesichert wird. Die Umsetzung dieser Maßnahmen ist an die Rechtskraft der jeweiligen Bebauungspläne sowie die Umsetzung der Hochbaumaßnahmen im Masterplangebiet gekoppelt (s. Anlage 9).

Gegenüber dem zur Offenlage vorgestellten Konzept ergab sich noch eine Änderung. Die Maßnahme Nr. 4 „Baumreihe entlang der Schurzelter Straße“ kann insbesondere aus verkehrsplanerischen Gründen nicht umgesetzt werden. Hierfür wurde jedoch Ersatz gefunden. Die Maßnahmen sind in dem beiliegenden aktualisierten Konzept aufgeführt (s. Anlage 9).

Diese Verpflichtungen werden ebenfalls über Vertragsstrafen abgesichert.

Der Bebauungsplan Nr. 977 – Kullenhofstraße / Neuenhofer Weg – wurde gegenüber dem Entwurf zur Offenlage zum Satzungsbeschluss nicht geändert. Neben redaktionellen Änderungen in der Begründung erfolgte lediglich die Aufnahme bzw. Konkretisierung von Hinweisen in den schriftlichen Festsetzungen aufgrund von Eingaben während der Offenlage (Abflugsektoren des Hubschrauberlandeplatzes / Kriminalprävention).

In Bezug auf die Änderung Nr. 143 des Flächennutzungsplanes – Kullenhofstraße / Neuenhofer Weg - erfolgte nach der Offenlage keine Änderung mehr. Lediglich die Begründung wurde redaktionell überarbeitet.

Die Verwaltung empfiehlt, diejenigen Anregungen aus den Behörden- und Öffentlichkeitsbeteiligungen zur Offenlage, die nicht in der Planung berücksichtigt wurden, zurückzuweisen.

Sie empfiehlt die Änderung Nr. 143 des Flächennutzungsplanes 1980 – Kullenhofstraße / Neuenhofer Weg – in der vorgelegten Fassung zu beschließen.

Des Weiteren empfiehlt sie, den Bebauungsplan Nr. 977 – Kullenhofstraße / Neuenhofer Weg – in der vorgelegten Fassung als Satzung zu beschließen.

Anlage/n:

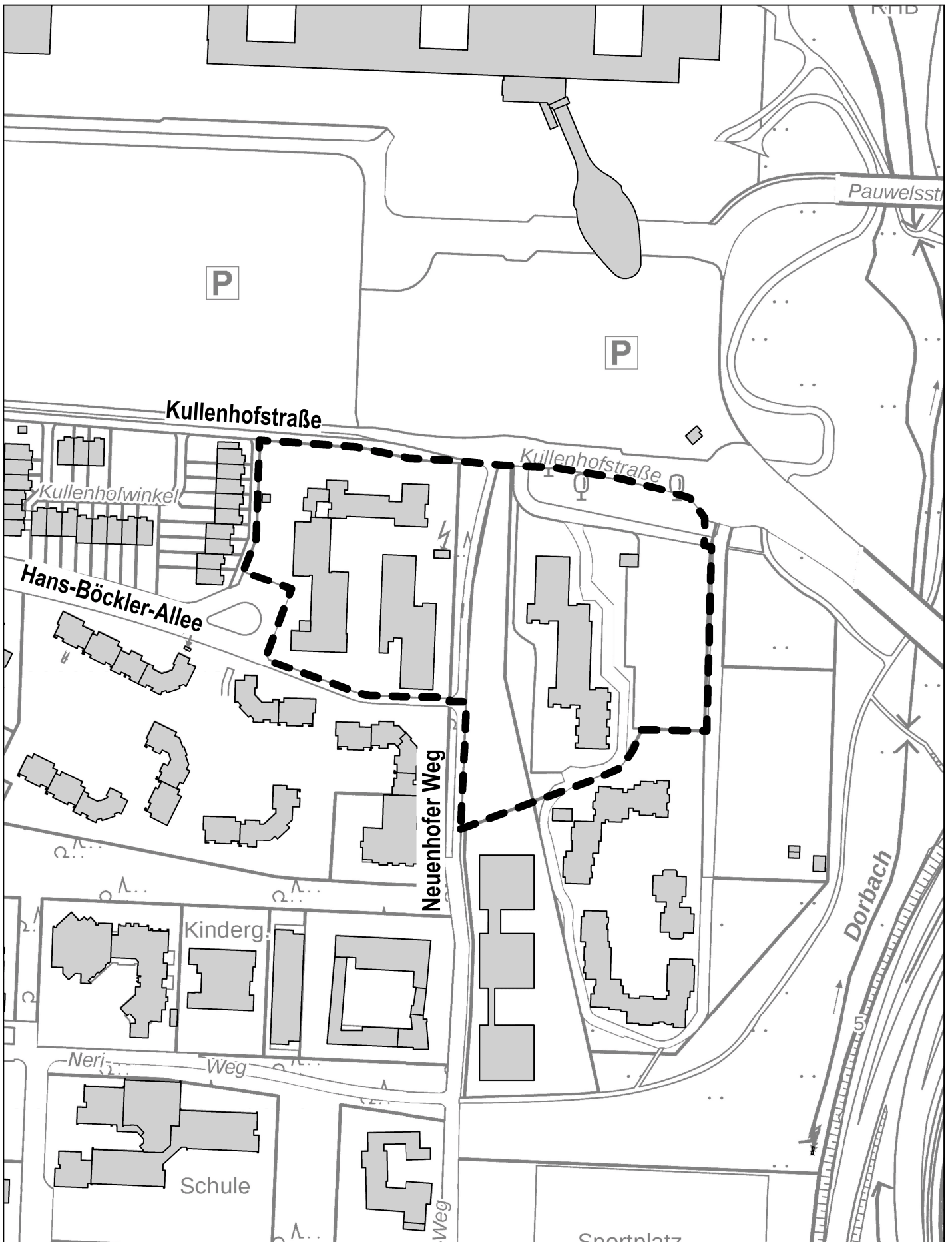
1. Übersichtsplan (B-Plan)
2. Luftbild (B-Plan)
3. Bebauungsplan Nr. 977
4. Schriftliche Festsetzungen B-Plan Nr. 977
5. Begründung B-Plan Nr. 977
6. Zusammenfassende Erklärung B-Plan Nr. 977
7. Vertragsentwurf (B-Plan) – *wird nur verschickt*
8. Vertragsentwurf Zusatzmaßnahmen (B-Plan) – *wird nur verschickt*
9. Konzept Zusatzmaßnahmen
10. Übersichtsplan (FNP)
11. Luftbild (FNP)
12. Verfahrensplan FNP 143
13. FNP 143 Begründung mit Umweltbericht
14. FNP 143 Zusammenfassende Erklärung

Gemeinsame Dokumente:

15. Abwägungsvorschlag Behörden (FNP 143, B-Plan 977)

Bebauungsplan Nr. 977

- Kullenhofstraße / Neuenhofer Weg -




Bebauungsplan Nr. 977

- Kullenhofstraße / Neuenhofer Weg -



STADT AACHEN



Bebauungsplan Nr. 977

Kullenhofstraße/Neuenhofer Weg Lageplan

Der Bebauungsplan besteht aus folgenden Teilen:

- Lageplan
- Schriftlichen Festsetzungen

Beigefügt ist dem Bebauungsplan: - Begründung
- zusammenfassende Erklärung nach § 10 BauGB
- Städtebaulicher Vertrag

Hinweis: Die in dem Bebauungsplan in Bezug genommenen DIN-Vorschriften und sonstigen außerstaatlichen Regelwerke werden bei der Stelle, an der der Bebauungsplan auf Dauer ausliegt, zur Einsicht bereitgehalten.

Für die Richtigkeit der Darstellung des gegenwärtigen Zustandes (Stand: Januar 2018), des städtebaulichen Entwurfs und der geometrisch eindeutigen Festlegung der Planung.

Aachen, den
Der Oberbürgermeister

Baudezernat in Vertretung	Fachbereich Stadtentwicklung und Verkehrsanlagen Im Auftrag	Öffentlich bestellter Vermessungsingenieur Im Auftrag
------------------------------	---	---

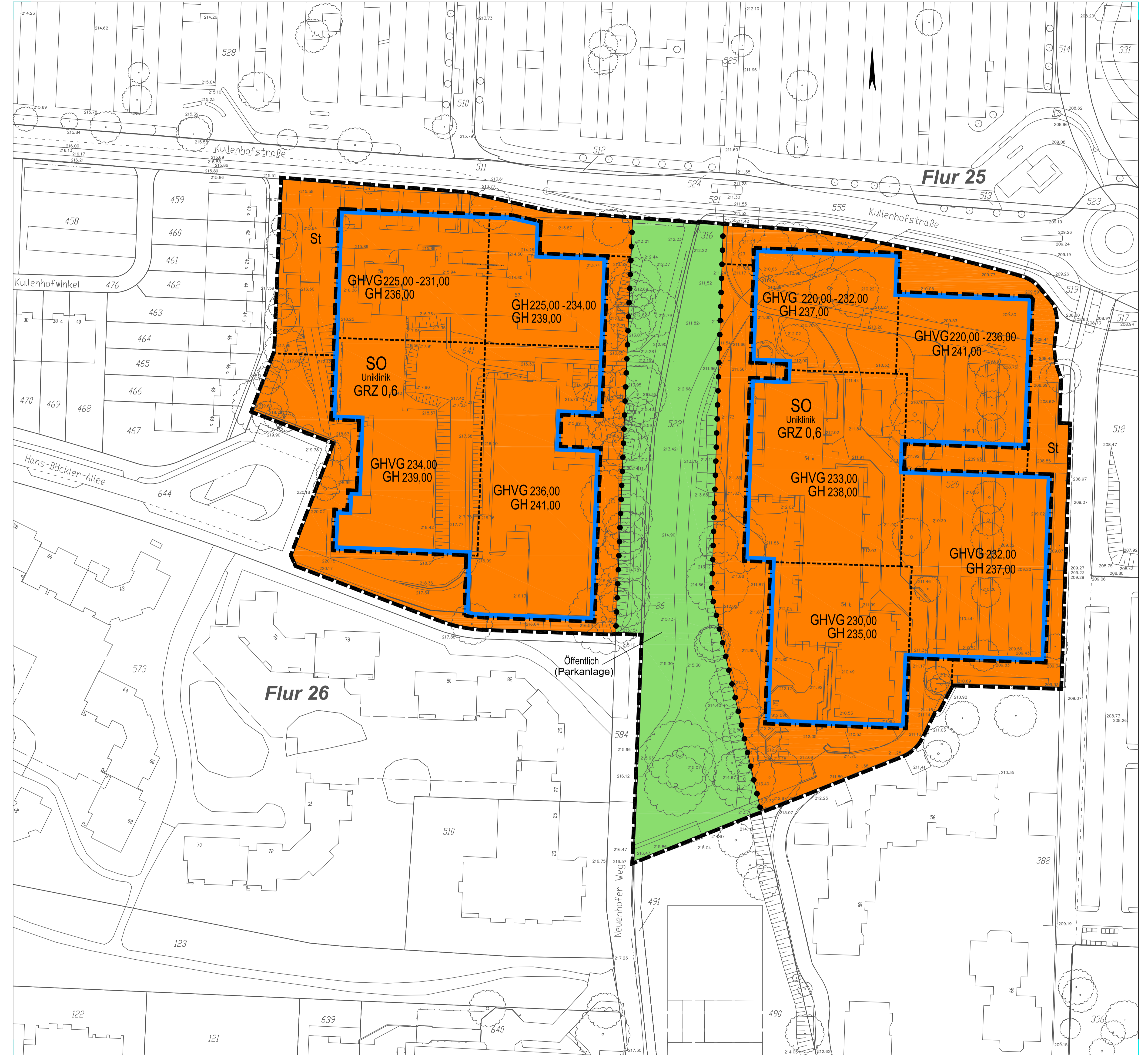
ZEICHENERKLÄRUNG

- I. Festsetzungen**
- Räumlicher Geltungsbereich - Bestimmungslinie (schwarz), Begleitlinie (schwarze Blöcke)
 - SO Sondergebiet
 - Öffentliche Grünfläche
 - GRZ 0,6 Grundflächenzahl
 - St Stellfläche
- Gilt jeweils für die überbaubare Fläche, in der es dargestellt ist:
- GHVG 234,00 Höhe baulicher Anlagen, Gebäudehöhe Vollgeschoss als Höchstmaß in Meter über NN (DHN 92)
 - GHVG 225,00-231,00 Höhe baulicher Anlagen, Gebäudehöhe Vollgeschoss als Mindest- und Höchstmaß in Meter über NN (DHN 92)
 - GH 239,00 Höhe baulicher Anlagen, max. Gebäudehöhe in Meter über NN (DHN 92)
 - Baugrenze - Bestimmungslinie (schwarz), Begleitlinie (blau)
 - Flächenbegrenzungslinie (nähere Bezeichnung der Fläche siehe Angabe im Plan)
- Bei Bestimmungslinien ist die Mitte der Strichstärke maßgebend.
- II. Nachrichtliche Übernahmen**
- keine
- III. Bestandsangaben**
- | | | | | | | | | | | | | | | | | | | | | |
|-----------------|----------------------|-----------|-----------------|-------------------------|--------|-----------------------------|--------------|----------------|----------------------------|-----------------|---------------------------------------|----------|------------|----------|------------------------|---------------------------|-------|------|-------|------|
| --- Kreisgrenze | --- Gemarkungsgrenze | Flurkarte | Flurstücknummer | Wohnhaus mit Hausnummer | Bezahl | Wirtschaftsgebäude / Garage | Kanalschacht | 15 Aufnahmeort | 18 Trigonometrischer Punkt | ND Naturdenkmal | 216,64 Höhe in Meter über NN (DHN 92) | Böschung | Gartenland | Grünland | Strassenverkehrsanlage | Topographische Umrislinie | Mauer | Baum | Hecke | Zaun |
|-----------------|----------------------|-----------|-----------------|-------------------------|--------|-----------------------------|--------------|----------------|----------------------------|-----------------|---------------------------------------|----------|------------|----------|------------------------|---------------------------|-------|------|-------|------|
- IV. Unverbindliche Planung**
- keine

1 : 500

GEMARKUNG Laurensberg
FLUR 25, 26

HINWEIS:
Der vorliegende Bebauungsplan hat für den Geltungsbereich eine Gemarkungsgrenze. Diese Gemarkungsgrenze bezieht sich nur auf die Geltungsbereichsgrenze und die zeichnerischen Festsetzungen. Alle zeichnerischen Festsetzungen sind aus Koordinaten dem digitalen Plan zu entnehmen.



Der Planungsausschuss hat in der Sitzung am gemäß § 2 (1) BauGB die Aufstellung und gemäß § 3 (2) BauGB die öffentliche Auslegung dieses Planes beschlossen.

Aachen, den
Der Oberbürgermeister
Im Auftrag:

Dieser Plan hat gemäß § 3 (2) BauGB in der Zeit vom bis öffentlich ausliegen.

Aachen, den
Der Oberbürgermeister
Im Auftrag:

Dieser Plan ist aufgrund von Stellungnahmen geändert worden. Die Änderungen sind eingetragen. Der geänderte Plan hat gemäß § 4a (3) BauGB in Anwendung des § 3 (2) BauGB in der Zeit vom bis öffentlich ausgelegen.

Aachen, den
Der Oberbürgermeister
Im Auftrag:

Dieser Plan ist gemäß § 10 (1) BauGB vom Rat der Stadt Aachen am als Satzung beschlossen worden.

Aachen, den
Der Oberbürgermeister
In Vertretung:

Es wird bestätigt, dass der Bebauungsplan den Ratsbeschlüssen entspricht und dass alle Verfahrensvorschriften bei dem Zustandekommen beachtet worden sind.

Aachen, den
Oberbürgermeister

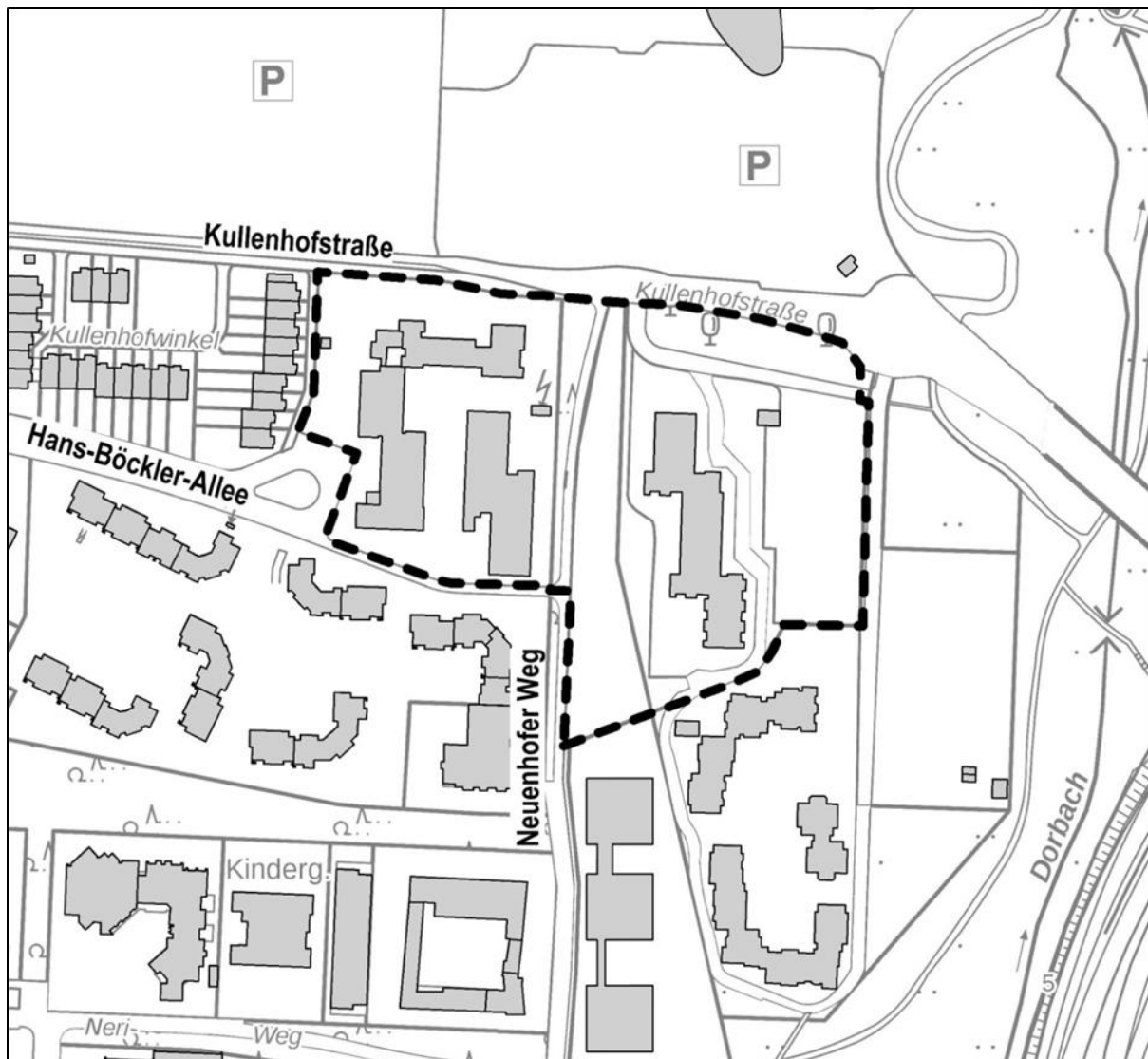
Dieser Plan ist gemäß § 10 (3) BauGB mit der am erfolgten Bekanntmachung des Satzungsbeschlusses in Kraft getreten.

Aachen, den
Der Oberbürgermeister
Im Auftrag:

BEBAUUNGSPLAN NR.
977
Kullenhofstraße/Neuenhofer Weg

Schriftliche Festsetzungen zum Bebauungsplan Nr. 977 Kullenhofstraße / Neuenhofer Weg

für den Bereich zwischen Kullenhofstraße, Zufahrt Studierendenwerk, Neuenhofer Weg und Hans-Böckler-Allee
im Stadtbezirk Aachen-Laurenberg
zum Satzungsbeschluss



Lage des Plangebietes

gemäß § 9 Baugesetzbuch (BauGB) sowie der Baunutzungsverordnung (BauNVO) und der Bauordnung NRW (BauO NRW) jeweils in der derzeit geltenden Fassung wird festgesetzt:

Planungsrechtliche Festsetzungen

1. Art der baulichen Nutzung

Es wird ein Sondergebiet SO „Uniklinik“ festgesetzt.

Das Sondergebiet „Uniklinik“ dient der Unterbringung von klinischen Einrichtungen, Einrichtungen für Forschung und Lehre, Dienstleistungs-, Büro- und Verwaltungseinrichtungen sowie Wohnungen für Studierende und Mitarbeiter/-innen der Uniklinik Aachen.

Im Sondergebiet „Uniklinik“ sind folgende Nutzungen ausnahmsweise zulässig:

- der Versorgung von Patienten, Mitarbeiter/-innen und Besuchern dienende Läden (z.B. Kiosk, Apotheken, Sanitätshäuser) und Dienstleistungen (z.B. Friseur),
- Ärztehäuser, Räume und Gebäude für freie Berufe des Gesundheitswesens,
- sonstige der Klinik dienende nicht störende Gewerbebetriebe (z.B. orthopädietechnische Betriebe),
- Schank- und Speisewirtschaften (z.B. Café),
- Anlagen für kirchliche, kulturelle, soziale und gesundheitliche Zwecke, sofern sie dem Klinikbetrieb dienen.

2. Maß der baulichen Nutzung

2.1

Die Höhenlage der baulichen Anlagen wird durch die Festsetzung von Gebäudehöhen für Vollgeschosse (GHVG) und für das gesamte Gebäude (GH) bestimmt. Für Vollgeschosse werden maximale Gebäudehöhen und an der Kullenhofstraße minimale Gebäudehöhen festgesetzt. Für das gesamte Gebäude werden maximale Gebäudehöhen festgesetzt. Bezugshöhe der Festsetzungen ist Normalhöhennull (NHN). Die Oberkanten der baulichen Anlagen dürfen die in der Planzeichnung festgesetzten maximalen Gebäudehöhen in Meter über NHN nicht überschreiten.

Die im Bebauungsplan festgesetzten maximalen Gebäudehöhen (GHVG, GH) dürfen durch folgende Aufbauten ausnahmsweise überschritten werden:

1. nutzungsbedingte Anlagen, die der natürlichen Atmosphäre ausgesetzt sein müssen (Auslassöffnungen, Mündungen und Rückkühler, Solar- und Photovoltaikanlagen) bis zu einer Höhe von maximal 1,50 m,
2. Lüftungs- und Klimaanlage bis zu einer Höhe von maximal 1,50 m,
3. Brüstungen, Absturzsicherungen bis zu einer Höhe von maximal 1,50 m,
4. Aufzugsmaschinenhäuser, Treppenhäuser bis zu einer Höhe von maximal 2,50 m.

Die unter 1., 2. und 4. genannten Anlagen müssen mindestens um das Maß ihrer Höhe von der Außenkante des darunter liegenden Geschosses abrücken. Für Aufzugsmaschinenhäuser und Treppenhäuser kann auf den Abstand zur Gebäudekante verzichtet werden, sofern der Aufbau nicht der öffentlichen Verkehrsfläche zugewandt ist.

Die im Bebauungsplan festgesetzten maximalen Gebäudehöhen (GHVG, GH) dürfen für Maßnahmen der Suizidprävention ausnahmsweise um bis zu 3,0 m überschritten werden.

2.2

Die in der Planzeichnung festgesetzte Mindesthöhe für bauliche Anlagen ist mit sämtlichen Außenfassaden einzuhalten. Im Inneren der Bauwerke darf die Mindesthöhe unterschritten werden. Die festgesetzten Mindesthöhen für die Baufenster entlang der Kullenhofstraße dürfen auf bis zu 30 % der Baufensterlänge parallel zur Kullenhofstraße unterschritten werden.

2.3

Die in der Planzeichnung festgesetzte Grundflächenzahl (GRZ) darf durch die Errichtung von baulichen Anlagen nach § 19 (4) Nr. 1, 2 und 3 BauNVO bis zu einem Wert von 0,8 überschritten werden.

3. Überschreitung der überbaubaren Grundstücksfläche

Auf den nicht überbaubaren Grundstücksflächen sind Verbindungsgänge zwischen Gebäuden in einer Breite von maximal 5,0 m ausnahmsweise zulässig. Die Verbindungsgänge sind unterirdisch oder oberirdisch zulässig. Die oberirdischen Verbindungsgänge dürfen insgesamt maximal eine Höhe von zwei Geschossen aufweisen und können in jeder Höhe bis zur Gebäudeoberkante angeordnet werden.

Tiefgaragen sind auch außerhalb der überbaubaren Grundstücksflächen zulässig.

4. Vom Bauordnungsrecht abweichende Maße der Tiefe der Abstandsflächen

In dem festgesetzten Sondergebiet kann ausnahmsweise eine Abstandsfläche bis zu einem Wert von 0,25 H zugelassen werden, wenn nachgewiesen wird, dass gesunde Wohn- und Arbeitsverhältnisse gewährleistet sind. In allen Fällen muss die Tiefe der Abstandsfläche mindestens 3,0 m betragen.

5. Nebenanlagen / Gemeinschaftsanlagen

Nebenanlagen nach § 14 (1) BauNVO sind nur innerhalb der überbaubaren Flächen zulässig.

Nebenanlagen nach § 14 (2) BauNVO sind außerhalb der überbaubaren Flächen ausnahmsweise zulässig.

6. Flächen für den ruhenden Verkehr

Stellplätze sind nur innerhalb der überbaubaren Flächen und in den dafür festgesetzten Flächen zulässig. Stellplätze müssen einen Mindestabstand zur Plangebietsgrenze entlang der Kullenhofstraße von mindestens 5,0 m einhalten.

7. Festsetzungen zum Schutz vor Immissionen und sonstigen Beeinträchtigungen

Verkehrslärm

Innerhalb der überbaubaren Grundstücksflächen sind die Anforderungen an die Luftschalldämmung von Außenbauteilen gemäß DIN 4109 „Schallschutz im Hochbau“ in der Fassung von Januar 2018 zu erfüllen.

Das erforderliche Schalldämmmaß (erf. $R'_{w,ges}$ nach DIN 4109-1, Gleichung 6) für Außenbauteile ist im Bauantragsverfahren nach der Berechnungsvorschrift der DIN 4109-1 zu ermitteln.

Der entsprechende maßgebliche Außenlärmpegel (L_a) kann aus den Karten unter Hinweise Nr. 1.4.1 für die jeweilige Fassadenseite und Raumart (Tag / Nacht) abgelesen werden. In schutzbedürftigen Schlafräumen, die durch Beurteilungspegel >45 dB(A) zur Nachtzeit belastet sind, sind zusätzlich Schalldämmlüfter einzubauen (s. Hinweise Nr. 4).

Ausnahmen von diesen Festsetzungen können zugelassen werden, wenn im Baugenehmigungsverfahren nachgewiesen wird, dass geringere Schalldämmmaße für Außenbauteile gem. DIN 4109 (2018) ausreichend sind.

Örtliche Bauvorschriften

1. Suizidprävention

Die Anlagen zur Suizidprävention gemäß Punkt 2.1 der Schriftlichen Festsetzungen dürfen aus folgenden Elementen errichtet werden:

- transparente Fassadenelemente,
- Zaunanlagen aus Metall,
- Mauern mit verglasten, fensterähnlichen Öffnungen auf mindestens 25 % der Fassadenfläche,
- Kombinationen der genannten Möglichkeiten.

2. Gebäudekanten

Geschosse, die vollständig oberhalb von GHVG liegen, dürfen max. 75 % der darunter liegenden Geschossfläche abdecken. Sie müssen zur Kullenhofstraße hin um mindestens 1,0 m zurückweichen und insgesamt an mindestens drei Gebäudekanten um mindestens 1,0 m von der darunter liegenden Gebäudekante zurückweichen. Eine Unterbrechung des Zurückweichens durch einen untergeordneten Gebäudeteil (z.B. Fahrstuhlanlage und / oder Treppenanlage) ist zulässig.

Hinweise

1. Kampfmittel

Der Bereich der Baumaßnahme liegt im ehemaligen Bombenabwurf- und Kampfgebiet. Es liegen Hinweise auf vermehrte Bombenabwürfe vor. Eine Überprüfung der zu überbauenden Fläche auf Kampfmittel wird empfohlen. Insofern es nach 1945 Aufschüttungen gegeben hat, sind diese bis auf das Geländeniveau von 1945 abzuschleifen. Diese bauseitig durchzuführende Arbeit vorbereitender Art sollte, falls keine anderen Gründe dagegen sprechen zweckmäßigerweise mit Baubeginn durchgeführt werden. Mit dem Bauantrag ist ein „Antrag auf Kampfmitteluntersuchung“ zwecks Weiterleitung an den Kampfmittelbeseitigungsdienst NRW - Rheinland (KBD); Bezirksregierung Düsseldorf zu stellen.

Erfolgen Erdarbeiten mit erheblichen mechanischen Belastungen wie Rammarbeiten, Pfahlgründungen, Verbauarbeiten etc. empfiehlt der Kampfmittelbeseitigungsdienst eine Sicherheitsdetektion. In diesem Fall ist das „Merkblatt für Baugrundeingriffe“ zu berücksichtigen.

2. Bodendenkmäler

Der südliche Bereich des Bebauungsplanes, etwa bis zum nördlichsten Punkt des Neuenhofer Weges, grenzt direkt an das Gelände der neuerrichteten Kinder- und Jugendpsychiatrie, bei deren Bau wichtige Befunde des Mittelalters und der frühen Neuzeit freigelegt und dokumentiert werden konnten. Das Gelände ist zur Eintragung als Bodendenkmal vorgesehen. Dem entsprechend werden auch in diesem angrenzenden Bereich des Plangebietes archäologisch bedeutsame Funde und Befunde (Bodendenkmäler) vermutet.

Bauherrn haben dort, wo sie in den Boden eingreifen und wo sich nach wissenschaftlicher Auswertung der Stadt Aachen UDB, bzw. des LVR-Amtes für Bodendenkmalpflege im Rheinland vermutete Bodendenkmäler befinden, deren vorherige wissenschaftliche Untersuchung, die Bergung von Funden und die Dokumentation der Befunde sicherzustellen. Die Kosten hierfür sind im Rahmen des Zumutbaren (§ 29 Abs. 1 Satz 1 DSchG NW) von den Bauherren zu tragen. Zur Umsetzung der archäologischen Untersuchung ist eine Erlaubnis nach § 13 DSchG NW einzuholen und die Beauftragung einer Fachfirma erforderlich. Es ist ein Antrag bei der zuständigen Oberen Denkmalbehörde zu stellen. Die Erlaubnis ist der Unteren Denk-

malbehörde der Stadt Aachen (dem LVR-Amt für Bodendenkmalpflege im Rheinland) vor Beginn der Erdarbeiten vorzulegen.

Durch Sachverhaltsermittlung im Vorfeld der Erdarbeiten (Anlage von Suchschnitten) kann ggf. die archäologische Ausgangssituation vor Ausführung des Vorhabens näher bestimmt werden. Dadurch können Verzögerungen, die durch die Aufdeckung von Bodendenkmälern und die damit verbundenen Sicherungsverpflichtungen entstehen, minimiert werden. Einzelheiten hierzu sind mit der UDB Stadt Aachen und dem LVR-Amt für Bodendenkmalpflege abzustimmen. Die Kosten hierfür hat der Vorhabenträger zu übernehmen (§ 29 Abs. 1 Satz 1 DSchG NW). Zur Umsetzung der Maßnahme ist eine Erlaubnis nach § 13 DSchG NW einzuholen und die Beauftragung einer Fachfirma erforderlich.

Im restlichen Bereich des Plangebietes werden keine Bodendenkmäler vermutet. Gemäß der §§ 15, 16 Denkmalschutzgesetz NW (DschG NW) ist beim Auftreten archäologischer Bodenfunde und Befunde die Untere Denkmalbehörde der Stadt Aachen oder das Rheinische Amt für Bodendenkmalpflege, Außenstelle Nideggen, Zehnthofstraße 45, Tel: 02425/9039-0, Fax: 02425/9039-199, unverzüglich zu informieren. Bodendenkmal und Fundstelle sind zunächst unverändert zu erhalten. Die Weisung des Rheinischen Amtes für Bodendenkmalpflege für den Fortgang der Arbeiten ist abzuwarten.

3. Kriminalprävention

Das Kriminalkommissariat 44 des Polizeipräsidiums Aachen in der Trierer Straße 501 in 52078 Aachen bietet unter der Telefonnummer 0241/9577-34401 oder per Email unter kk-kp-o.aachen@poizei.nrw.de eine kostenlose Beratung bzgl. der Themen Kriminalprävention und Opferschutz an.

4. Anflugsektoren Hubschrauberlandeplatz Uniklinik RWTH Aachen

Das Plangebiet liegt unmittelbar südlich des Hubschrauberlandeplatzes an der Uniklinik RWTH Aachen bzw. der dortigen Anflugsektoren. Die Errichtung von Kranen und ähnlichen Bauhilfsanlagen am nördlichen Rand des Plangebietes ist daher spätestens 10 Werktage vor der geplanten Aufstellung mit der Bezirksregierung Düsseldorf - Luftfahrtbehörde abzustimmen. Mit der Auflage einer Tages- und Nachtkennzeichnung ist zu rechnen.

5. Lärmschutz

5.1 Bauschalldämmmaße

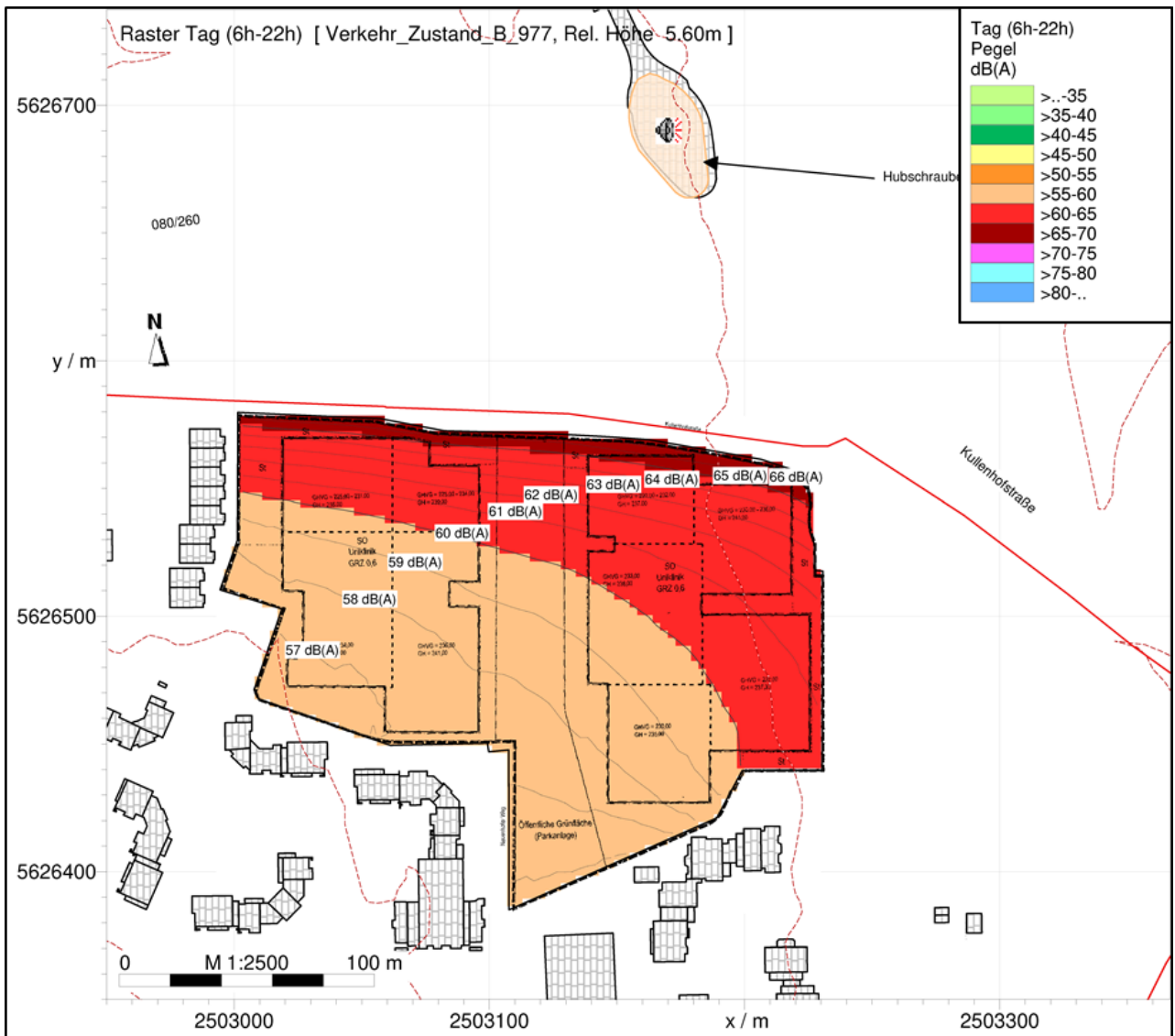
Das Plangebiet wird mit Lärm belastet. Zur Sicherstellung gesunder Wohn- und Arbeitsverhältnisse sind passive Schallschutzmaßnahmen erforderlich.

Zum Schutz vor Außenlärm sind die Anforderungen an die Luftschalldämmung von Außenbauteilen von zu schützenden Aufenthaltsräumen nach DIN 4109-1 „Schallschutz im Hochbau - Teil 1: Mindestanforderungen“, Ausgabe Januar 2018 einzuhalten.

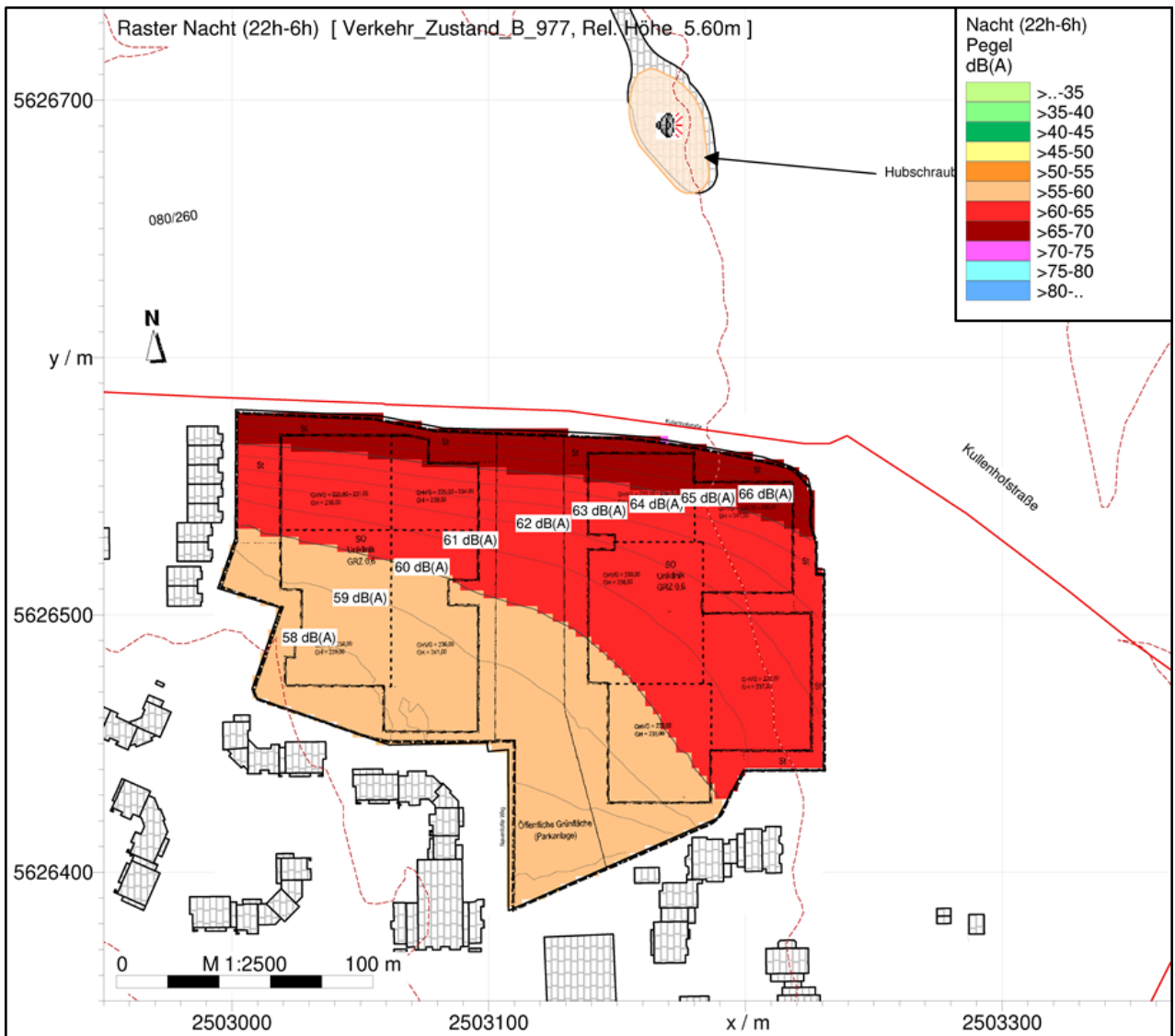
Für die Berechnung der Bauschalldämmmaße $R_{w,ges}$ der Außenbauteile von schutzbedürftigen Räumen wurden bei der Aufstellung des Bebauungsplanes der maßgebliche Außenlärmpegel in dB (A) bei freier Schallausbreitung für die Tag-Situation und die Nacht-Situation ermittelt.

Die Karten hierzu werden als Auszug des „Schalltechnischen Prognosegutachtens“ vom 01.07.2019 von Graner + Partner Ingenieure GmbH wie folgt dargestellt:

Tag-Situation
 Maßgebliche Außenlärmpegel La (Tag)

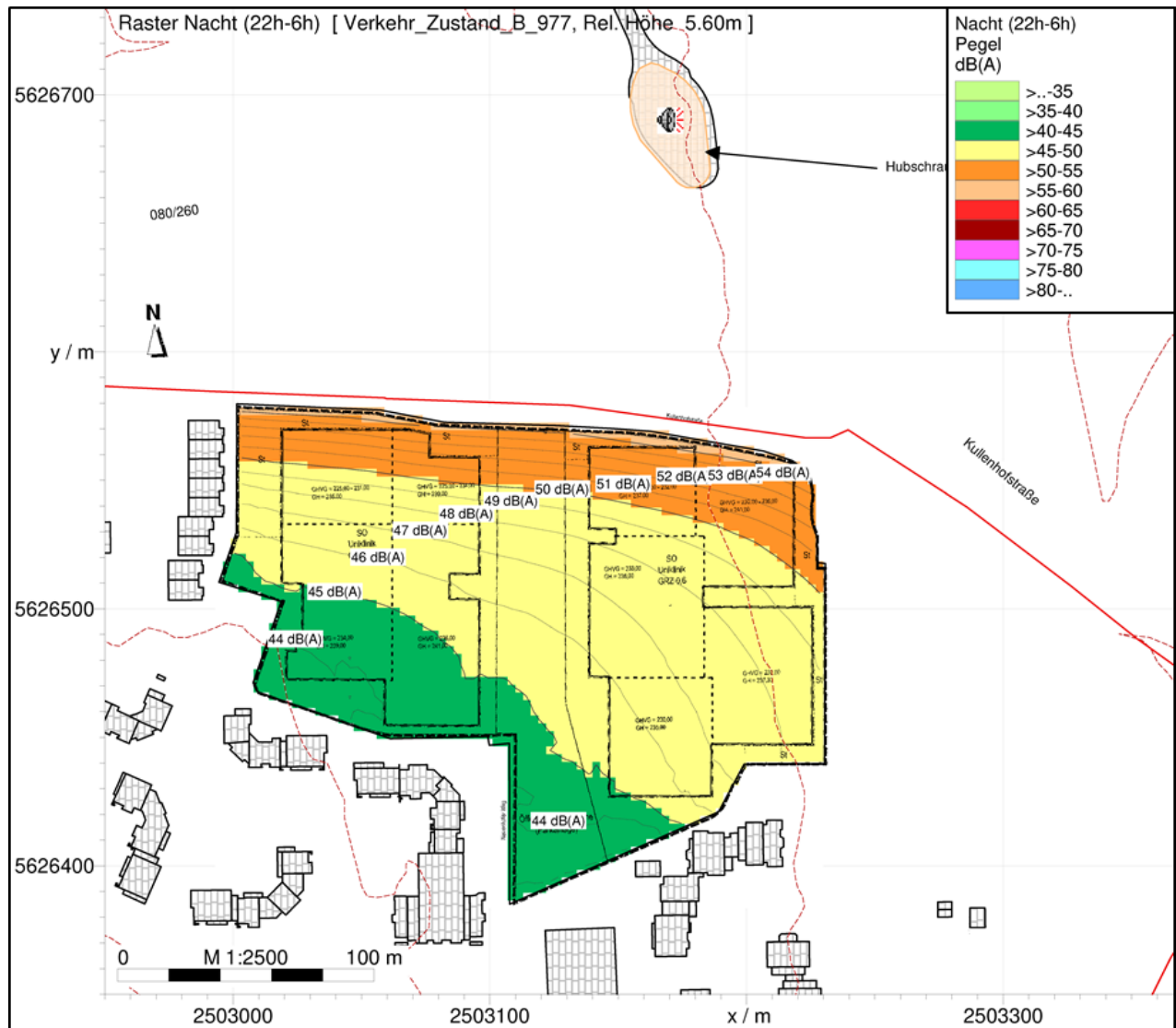


Nacht-Situation
 Maßgebliche Außenlärmpegel La (Nacht)



5.2 Erfordernis Schalldämmlüfter

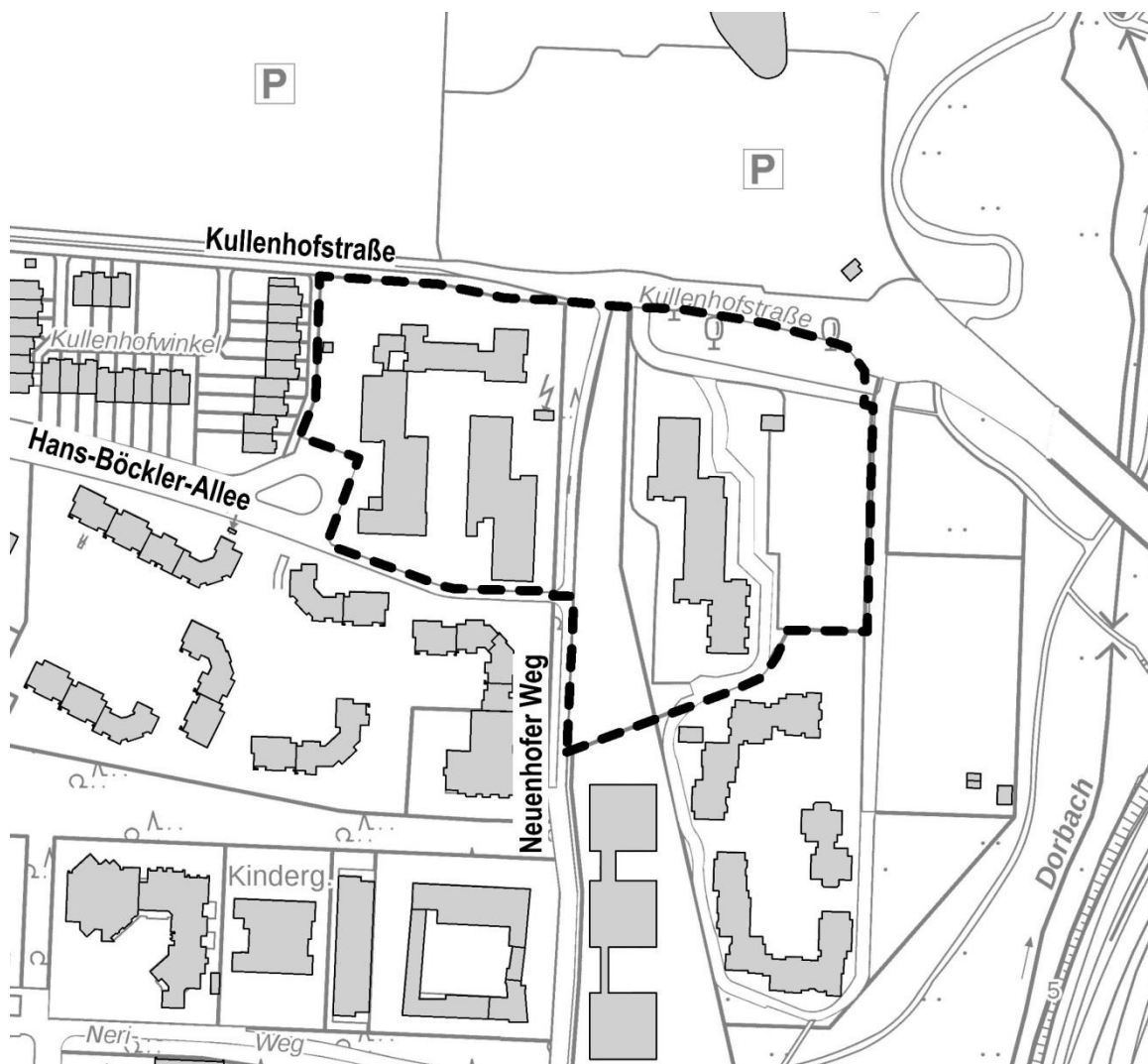
Bei schutzbedürftigen Schlafräumen, die durch Beurteilungspegel von mehr als 45 dB(A) zur Nachtzeit belastet sind, ist zusätzlich zum Einbau von Schallschutzfenstern der Einbau von Fassadenlüftern oder mechanischen Be- und Entlüftungsanlagen vorzusehen. Die Karte hierzu wird als Auszug des „Schalltechnischen Prognosegutachtens - Bebauungsplan Nr. 977 „Kullenhofstraße / Neuenhofer Weg“ in Aachen vom 01.07.2019 von Graner + Partner Ingenieure GmbH wie folgt dargestellt:



Begründung zum Bebauungsplan Nr. 977 - Kullenhofstraße / Neuenhofer Weg -

für den Bereich zwischen Kullenhofstraße, Zufahrt Studierendenwerk, Neuenhofer Weg und Hans-Böckler-Allee
im Stadtbezirk Aachen-Laurensberg

zum Satzungsbeschluss



Lage des Plangebietes

Inhaltsverzeichnis

1.	Derzeitige städtebauliche und planungsrechtliche Situation	4
1.1.	Beschreibung des Plangebietes	4
1.2.	Regionalplan	4
1.3.	Flächennutzungsplan (FNP).....	4
1.4.	Landschaftsplan	5
1.5.	Bestehendes Planungsrecht.....	5
1.6.	Masterplan Aachen*2030.....	6
2.	Anlass der Planung	6
3.	Ziel und Zweck der Planung	7
3.1.	Ziel der Planung	7
3.2.	Städtebauliches Konzept	7
3.3.	Erschließung	9
3.4.	Freiraumkonzept	10
3.5.	Jugend- und Familienfreundlichkeit	10
3.6.	Klimaschutz und Klimaanpassung.....	10
3.6.1.	Mindestanforderung	10
3.6.2.	Standortwahl der Bebauung	11
3.6.3.	Solare Wärme- und Energiegewinnung	11
3.7.	Feuerwehr / Löschwasser	11
4.	Begründung der Festsetzungen	11
4.1.	Art der baulichen Nutzung	11
4.2.	Maß der baulichen Nutzung	11
4.3.	Überbaubare Grundstücksflächen	13
4.4.	Vom Bauordnungsrecht abweichende Maße der Tiefe der Abstandsflächen	13
4.5.	Nebenanlagen	15
4.6.	Flächen für den ruhenden Verkehr.....	15
4.7.	Öffentliche Grünfläche / Baumschutz	15
4.8.	Festsetzungen zum Schutz vor Immissionen und sonstigen Beeinträchtigungen	15
4.9.	Örtliche Bauvorschriften	16
5.	Umweltbericht	17
5.1.	Einleitung.....	17
5.1.1.	Lage und Beschreibung des Plangebietes	17
5.1.2.	Inhalt und Ziele des Bebauungsplanes.....	18
5.1.3.	Rechtliche Einbindung und die sich daraus ableitenden Ziele des Umweltschutzes und deren Berücksichtigung.....	19
5.1.4.	Ziele des Umweltschutzes und Berücksichtigung der Umweltbelange	20
5.2.	Beschreibung und Bewertung der Umweltauswirkungen.....	20
5.2.1.	Schutzgut Mensch	20
5.2.2.	Schutzgüter Tiere, Pflanzen und biologische Vielfalt	32
5.2.3.	Schutzgut Boden	36
5.2.4.	Schutzgut Fläche	38
5.2.5.	Schutzgut Wasser.....	39
5.2.6.	Schutzgüter Luft und Klima/Energie.....	41
5.2.7.	Schutzgut Landschaft (Landschafts-, Orts-, Stadtbild).....	44
5.2.8.	Schutzgut Kultur- und Sachgüter.....	45
5.2.9.	Art und Menge der erzeugten Abfälle und ihre Beseitigung und Verwertung	47

5.2.10.	Risiken für die menschliche Gesundheit.....	47
5.2.11.	Nachhaltige Verfügbarkeit der Ressourcen (Schutzgüter)	47
5.2.12.	Wechselwirkungen der einzelnen Schutzgüter.....	48
5.3.	Entwicklungsprognose des Umweltzustandes	48
5.3.1.	Bei der Durchführung der Planung	48
5.3.2.	Nullvariante	48
5.3.3.	Alternativprüfung / wesentliche Gründe für die getroffene Wahl.....	49
5.4.	Grundlagen.....	49
5.5.	Monitoring	49
5.6.	Allgemein verständliche Zusammenfassung	50
6.	Auswirkungen der Planung	54
6.1.	Städtebauliche Auswirkungen	54
6.2.	Verkehrliche Auswirkungen.....	55
6.3.	Umweltauswirkungen	55
6.4.	Planungsrechtliche Auswirkungen	56
7.	Kosten	56
8.	Städtebaulicher Vertrag	56
9.	Plandaten	57

1. Derzeitige städtebauliche und planungsrechtliche Situation

1.1. Beschreibung des Plangebietes

Das Plangebiet liegt im Bezirk Laurensberg der Stadt Aachen südlich der Kullenhofstraße und nördlich der Hans-Böckler-Allee. Das Plangebiet beinhaltet die Flurstücke 641, 584 teilweise, 316, 86 teilweise, 522 teilweise und 520 teilweise (Flur 25, Flur 26, Gemarkung Laurensberg, Stadt Aachen) und ist insgesamt etwa 2,95 ha groß.

Der westliche Teil des Plangebietes besteht aus Gebäudebestand der Uniklinik Aachen. In diesem Teil des Plangebietes befindet sich ein Gebäudekomplex für die Verwaltung und den Vorstand der Uniklinik Aachen. Das Gebäude weist Geschosszahlen zwischen drei und sechs Geschossen auf. Nördlich des Gebäudekomplexes liegt eine Stellplatzanlage (P4) mit insgesamt 42 Stellplätzen mit direktem Anschluss an die Kullenhofstraße. Südlich anschließend befindet sich die Klinik für Psychiatrie, Psychotherapie und Psychosomatik. Das Gebäude weist zwei Vollgeschosse auf. Im östlichen Teil des Plangebietes befinden sich das Patientengästehaus und das Personalwohnheim der Uniklinik Aachen. Das Gebäude weist Geschosszahlen zwischen sieben und neun Geschossen auf. Des Weiteren befindet sich in diesem Bereich eine Stellplatzanlage, die über die Kullenhofstraße erschlossen ist. Die Stellplatzanlage (P3) umfasst insgesamt 137 Stellplätze. Das Plangebiet wird durch eine zentrale Grünspange in zwei Teilbereiche aufgeteilt. Entlang der Grünspange ist ein prägender Baumbestand vorhanden, ebenso wie im Bereich der Stellplatzanlage P3. Baumbestand ist zusätzlich im nordöstlichen Plangebiet festzustellen. Durch die öffentliche Grünfläche führt der Neuenhofer Weg, eine wichtige Fuß- und Radwegverbindung.

Die Erschließung des Plangebietes erfolgt über die südliche Zu- und Abfahrt des Kreisverkehrs an der Kullenhofstraße sowie im westlichen Teil des Plangebietes über die Kullenhofstraße. Im nördlichen Umfeld des Plangebietes befindet sich die Aachener Universitätsklinik mit dem Vorplatz und den Stellplatzanlagen P1 und P2. Östlich des Plangebietes liegt das Dorbachtal. Im westlichen und südlichen Umfeld des Plangebietes liegt der Stadtteil Vaalserquartier mit Wohnbebauung, bestehend aus Einfamilienhäusern, Geschosswohnungsbau und den Wohnheimen für Personal (Uniklinik) oder Studierende.

1.2. Regionalplan

Der Regionalplan für den Regierungsbezirk Köln, Teilabschnitt Region Aachen 2003, Stand 2014 stellt das Plangebiet als „Allgemeinen Siedlungsbereich (ASB)“ dar. Die beabsichtigte Planung entspricht dem derzeit geltenden Regionalplan.

1.3. Flächennutzungsplan (FNP)

Der Flächennutzungsplan 1980 zeigt die beabsichtigte städtebauliche Entwicklung auf und ist seit dem 04.09.1985 uneingeschränkt gültig. Im geltenden Flächennutzungsplan 1980 ist das Plangebiet als „Wohnbaufläche“ dargestellt. Die zentrale Spange ist als „Grünfläche“ dargestellt. Im östlichen Teil ist zudem die Nutzung „Parkplätze und Parkbauten“ abgebildet (s. Abbildung 1).

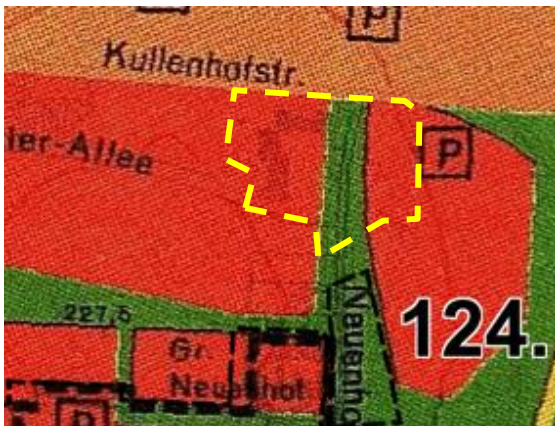


Abbildung 1: Auszug FNP 1980
Quelle: Stadt Aachen



Abbildung 2: Auszug FNP-Neuaufstellung 2030
Quelle: Stadt Aachen

Der Entwurf zur Neuaufstellung des Flächennutzungsplanes Aachen*2030 (Stand: wiederholte Offenlage März 2020) stellt für den westlichen und östlichen Teil des Änderungsbereiches jeweils Sondergebiet (SO-K1 `Klinikgebiet` mit dem Symbol `gesundheitlichen Zwecken dienende Gebäude und Einrichtungen` dar.) Des Weiteren ist die Darstellung einer Grünfläche als Parkanlage in zentraler Lage vorgesehen, die zwischen den beiden Darstellungen Sondergebiet im Osten und Westen hindurchführt. (s. Abbildung 2). Teilbereiche des Sondergebietes SO-K1 sind überlagert mit der Darstellung Belüftungsbahn (Stadtklima). Die Darstellung „Sondergebiet“ hat sich gegenüber dem derzeit gültigen Flächennutzungsplan von 1980 geändert. Eine Anpassung des Flächennutzungsplanes ist erforderlich, um den Bebauungsplan aus dem Flächennutzungsplan zu entwickeln. Der Flächennutzungsplan wird im Parallelverfahren geändert. Die Änderung erfolgt mit der 143. Änderung des Flächennutzungsplanes.

1.4. Landschaftsplan

Das Plangebiet liegt nicht im Geltungsbereich des Landschaftsplanes 1988. Gegenwärtig befindet sich der Landschaftsplan in der Neuaufstellung.

1.5. Bestehendes Planungsrecht

Der derzeit rechtskräftige Bebauungsplan Nr. 592 - Vaalser Straße / Gut Kullen - liegt innerhalb des Plangebietes des Bebauungsplanes Nr. 977 - Kullenhofstraße / Neuenhofer Weg -. Städtebauliches Ziel des Bebauungsplanes Nr. 592 - Vaalser

Straße / Gut Kullen -, der seit dem 22.02.1975 rechtskräftig ist, ist die Sicherung der Erweiterung der Hochschule, des Klinikums und deren Folgeeinrichtungen. Der Bebauungsplan soll die Folgeeinrichtungen aufnehmen, die durch den Betrieb des Klinikums erforderlich werden und deren sinnvolle Entwicklung und Funktion gewährleisten. Zu den Folgeeinrichtungen gehören Schwestern- und Studentenheimplätze und Wohnungen sowie Wohnbereiche für nicht hochschulgebundene Bevölkerung zur Vermeidung einer reinen Hochschulwohnstadt.

Westlich des Neuenhofer Weges setzt der Bebauungsplan Nr. 592 - Vaalser Straße / Gut Kullen - ein Allgemeines Wohngebiet, geschlossene Bauweise, eine Grundflächenzahl (GRZ) von 0,4 und eine GFZ von 1,1 fest. Die überbaubare Fläche ist mit IV- und VI-geschossiger Bebauung zulässig und durch Baugrenzen festgesetzt. Außerhalb der überbaubaren Fläche sind teilweise Tiefgaragen zulässig. Östlich des Neuenhofer Weges sind ein Allgemeines Wohngebiet, eine geschlossene Bauweise, eine GRZ von 0,4 und eine GFZ von 1,2 festgesetzt. Die überbaubare Fläche ist mit VII-, IX- und XII-geschossiger Bebauung zulässig und wird durch Baugrenzen festgesetzt. Zusätzlich werden überbaubare Flächen für Garagen und Stellplätze festgesetzt. Zentral im Bebauungsplan und in Nord-Süd-Richtung verlaufend ist eine öffentliche Grünfläche (Parkanlage) festgesetzt.

Insgesamt entsteht durch die Festsetzungen des Bebauungsplanes Nr. 592 - Vaalser Straße / Gut Kullen - ein aufgelockertes und in der Höhe kompaktes Wohngebiet mit Nutzungen für die Uniklinik Aachen.

Der derzeit rechtskräftige Bebauungsplan Nr. 592 - Vaalser Straße / Gut Kullen - wird im Teilbereich mit der Festsetzung „Allgemeines Wohngebiet“ (WA) durch den Bebauungsplan Nr. 977 - Kullenhofstraße / Neuenhofer Weg - ersetzt. Der Flächennutzungsplan wird im Parallelverfahren geändert. Die Änderung erfolgt mit der 143. Änderung des Flächennutzungsplanes.

1.6. Masterplan Aachen*2030

In seiner Sitzung im Dezember 2012 hat der Rat der Stadt Aachen den Masterplan als Ausdruck eines gemeinsamen Grundverständnisses über die gesamtstädtische Zielkonzeption beschlossen. Gemäß §1 Abs. 6 Nr. 11 BauGB werden die Ergebnisse dieses Planes im Sinne der gemeindlichen Selbstbindung als städtebauliche Entwicklungskonzeption in der Bauleitplanung berücksichtigt. Das Handlungsfeld - Hochschulen - forciert unter dem Gesichtspunkt „Wissenschaftsstadt stärken / profilieren“ eine qualitative Bestandsentwicklung und Modernisierung der Technischen Hochschulstandorte sowie Ausbau der verkehrlichen Infrastruktur. Die vorliegende Planung kann aus den Zielsetzungen des Masterplanes Aachen*2030 abgeleitet werden.

2. Anlass der Planung

Anlass der Planung ist die Notwendigkeit, die Universitätsklinik Aachen (UKA) zu erweitern, um sowohl für den klinischen als auch den nicht-klinischen Bereich dem heutigen Raumbedarf Rechnung zu tragen. Das bestehende Klinikgebäude mit dem Raumprogramm aus den 70er Jahren kann den heutigen Ansprüchen nicht mehr entsprechen, auch Umbaureserven sind ausgeschöpft. Um in der Universitätsklinik Aachen weiterhin medizinische Versorgung, Forschung und Lehre auf höchstem Niveau sicherstellen zu können, sind zusätzliche Gebäude erforderlich. Die Planung dieser Erweiterungsbauten muss internen und externen organisatorischen Abläufen, gesetzlichen Anforderungen an medizinische Räume (OP etc.) und Versorgungsvorgängen und äußeren Vorgaben, wie Denkmalschutz, u.a. Landschafts- und Bodenschutz westlich des Steinbergweges, Klima- und Immissionsschutz und Nachbarinteressen (Wohnbebauung an der Kullenhofstraße) genügen und nicht zuletzt gestalterisch das bestehende außergewöhnliche Gebäude angemessen ergänzen.

Mit der Fortschreibung des Masterplanes für die Uniklinik Aachen Ende 2014 wurden die Erweiterungs- und Entwicklungsmöglichkeiten der Uniklinik Aachen aufgezeigt und durch die Bereitstellung von Fördergeldern für Baumaßnahmen an den Universitätskliniken des Landes Nordrhein-Westfalens (MedMoP) finanziell gedeckt. Mit dem Masterplan wurden die Grund-

züge der Planung festgelegt, um die Entwicklungs- und Erweiterungsmöglichkeiten der Universitätsklinik Aachen aufzuzeigen.

Die Flächen für die Erweiterungsbauten sollen zum einen auf den heutigen Parkplätzen (P1 und P2) der Uniklinik geschaffen werden. Hierzu wird der Bebauungsplan Nr. 1000 N - Erweiterung Uniklinik - aufgestellt. Als Ersatz für die entfallenden Stellplätze wird ein Parkhaus mit ca. 1.350 Stellplätzen errichtet. Das Planungsrecht hierfür schafft der Bebauungsplan Nr. 971 - Parkhaus Uniklinik -. Darüber hinaus sollen weitere Neu- und Ersatzbauten im Bereich des aufzustellenden Bebauungsplanes Nr. 977 - Kullenhofstraße / Neuenhofer Weg - geschaffen werden. Die hier vorhandene Verwaltungs- und Wohnbebauung entspricht nicht mehr den heutigen Anforderungen. Die Entwicklungsflächen des Geltungsbereiches des Bebauungsplanes Nr. 977 sind im Masterplan der Uniklinik Aachen nicht dargestellt. Mit der Bereitstellung von Fördergeldern für Baumaßnahmen an den Universitätskliniken des Landes Nordrhein-Westfalens (MedMoP) wird der Erweiterungsbedarf der Universitätsklinik finanziell gedeckt. Teil des Förderprogrammes ist die Finanzierung eines ersten Gebäudes (Verfügungsgebäude) im nordöstlichen Bereich des Bebauungsplanes.

3. Ziel und Zweck der Planung

3.1. Ziel der Planung

Ziel der Planung ist es, die planungsrechtlichen Voraussetzungen für die Entwicklungs- und Erweiterungsflächen der Uniklinik Aachen südlich der Kullenhofstraße zu schaffen. Da die bisherigen Festsetzungen des Bebauungsplanes Nr. 592 sowohl hinsichtlich der Nutzung (WA) als auch hinsichtlich der überbaubaren Grundstücksflächen und der zulässigen Dichte nicht den Anforderungen an die geplante Bebauung entsprechen, ist die Aufstellung eines neuen Bebauungsplanes erforderlich.

Mit dem Bebauungsplan soll die planungsrechtliche Grundlage für die Nutzung von der Uniklinik zugeordneten Wohnungen, klinischen Einrichtungen sowie Büro- und Verwaltungsflächen gesichert werden. Der Bebauungsplan soll als Angebotsplan mit dem Ziel entwickelt werden, flexible Entwicklungsmöglichkeiten für die Uniklinik Aachen zu schaffen, um auf den Erweiterungsbedarf der Uniklinik Aachen langfristig reagieren zu können. Die bestehende Bebauung soll langfristig durch eine modulare Bauweise ergänzt und ersetzt werden. Der erste Baustein soll ein Gebäude für die klinische Nutzung (Verfügungsgebäude) sein. Dieses Gebäude ist Bestandteil des Förderprogrammes für das Medizinische Modernisierungsprogramm (MedMoP) des Landes Nordrhein-Westfalen.

Neben dem Bebauungsplan Nr. 977 - Kullenhofstraße / Neuenhofer Weg - sollen die Entwicklungs- und Erweiterungspotentiale der Uniklinik Aachen über den Bebauungsplan Nr. 1000 N - Erweiterung Uniklinik - gesichert werden. Der Bebauungsplan Nr. 971 - Parkhaus Uniklinik - und der Bebauungsplan Nr. 1000 S - Erweiterung Uniklinik - sind bereits rechtskräftig und sichern planungsrechtlich den Bau des Parkhauses sowie den Umbau der Kullenhofstraße.

3.2. Städtebauliches Konzept

Der Bebauungsplan Nr. 977 - Kullenhofstraße / Neuenhofer Weg - soll als Angebotsplan aufgestellt werden. Anhand eines vorab erarbeiteten städtebaulichen Konzeptes wurden die Bebauungsmöglichkeiten für das Plangebiet geprüft. Im Ergebnis soll ein modulares Konzept eine stufenweise Bebauung des Gebietes ermöglichen. Dies erfordert ein hohes Maß an Flexibilität in Bezug auf die Festsetzungen. Dementsprechend sollen großzügig dimensionierte Baufelder festgelegt werden, um flexible Entwicklungs- und Erweiterungsmöglichkeiten für die Uniklinik Aachen planungsrechtlich zu sichern.

Als erster Schritt soll im nordöstlichen Bereich des Plangebietes ein Verfügungsgebäude realisiert werden. Dieses Gebäude ist Bestandteil des Förderprogrammes für das Medizinische Modernisierungsprogramm (MedMoP) des Landes Nordrhein-Westfalen. Das Förderprogramm des Landes schreibt einen engen Zeitrahmen der Realisierung vor. Im gesamten Plange-

biet sind klinische Nutzungen, klinisches Wohnen und Verwaltungs- und Forschungseinrichtungen vorgesehen, die in weiteren Schritten je nach Entwicklungsbedarf realisiert werden können.

Im Rahmen des städtebaulichen Konzeptes ist die Entwicklung der Gebäudehöhen nach Nutzungen geprüft worden. Innerhalb der Baufelder sind aufgrund der unterschiedlichen Nutzungen unterschiedliche Geschosshöhen möglich. Für klinische Wohnnutzungen werden jeweils 3,0 m für ein Vollgeschoss angesetzt. Für Verwaltungs- und Bürogebäude werden jeweils 3,5 m für ein Vollgeschoss und für klinische Nutzungen 4,0 m je Vollgeschoss vorgesehen. Die nachfolgende Tabelle zeigt unter diesen Voraussetzungen eine mögliche Ausnutzung der im Bebauungsplan festgesetzten maximalen Gebäudehöhen für Vollgeschosse und für das gesamte Gebäude. Je nach Nutzung ist demnach eine unterschiedliche Anzahl an Vollgeschossen möglich.

Felder	OKVG	OKGH	Anzahl Vollgeschosse je Nutzung
	Höhen in m ü. NHN		
1	231	236	Wohnen: V+ Verwaltung: IV+ Klinik: III+
2	234	239	Wohnen: VI+ Verwaltung: V+ Klinik: IV+
3	234	239	Wohnen: V+ Verwaltung: IV+ Klinik: IV+
4	236	241	Wohnen: VI+ Verwaltung: V+ Klinik: IV+
5	232	237	Wohnen: VII+ Verwaltung: VI+ Klinik: V+
6	236	241	Wohnen: VIII+ Verwaltung: VII+ Klinik: VI+
7	233	238	Wohnen: VII+ Verwaltung: VI+ Klinik: V+
8	232	237	Wohnen: VII+ Verwaltung: VI+ Klinik: V+
9	230	235	Wohnen: VI+ Verwaltung: IV+ Klinik: IV+

Tabelle 1: Übersicht mögliche Gebäudehöhen im Plangebiet nach Nutzungen

Das städtebauliche Konzept sieht eine Höhenentwicklung vor, die sich an der westlichen bzw. südlichen angrenzenden Wohnbebauung, der zentralen Grünfläche und dem neuen Parkhaus orientiert. Im westlichen Bereich des Plangebietes wird

ein geordneter städtebaulicher Übergang zur westlich angrenzenden Wohnbebauung erreicht, in dem die Gebäudehöhen hier niedriger sind als im übrigen Baufeld. In südliche Richtung sind die Gebäude höher, um die Gebäudehöhen der südlich angrenzenden Wohnbebauung aufzunehmen.

Im östlichen Teil des Plangebietes nehmen die Gebäudehöhen von Osten nach Westen ab. Östlich des Teilbereiches wird das neue Parkhaus errichtet, wodurch das Konzept hier auf die Gebäudehöhe und das Volumen des Parkhauses reagiert. In Richtung der öffentlichen Grünfläche nehmen die Gebäudehöhen ab. In südliche Richtung nehmen die Gebäudehöhen ebenfalls ab und orientieren sich städtebaulich an den Gebäudehöhen des Studierendenwerkes. Über den Bebauungsplan werden die unterschiedlichen Höhenstaffelungen gesichert.

Die vorhandene zwischen den beiden Baufenstern angeordnete Grün- bzw. Parkfläche soll weiterhin gesichert werden. Um Wegeverbindungen und Verknüpfungen zur zentralen öffentlichen Grünfläche herzustellen, sehen die beiden Baufenster Einschnitte vor. Mit den Einschnitten soll eine städtebauliche Einbindung der neuen Gebäude in die bestehende Struktur der öffentlichen Grünfläche erreicht werden. Entlang der Kullenhofstraße soll über die Festsetzung einer Mindesthöhe für bauliche Anlagen eine städtebauliche Einbindung entlang der öffentlichen Verkehrsfläche erreicht werden.

3.3. Erschließung

Verkehr

Das Plangebiet ist über die Kullenhofstraße an das öffentliche Straßennetz angebunden. Der östliche Teil des Plangebietes wird über die südliche Zu- und Ausfahrt des Kreisverkehrs auf der Kullenhofstraße erschlossen bzw. über eine von dieser Zufahrt ausgehende Erschließungsfläche, die über den benachbarten Bebauungsplan Nr. 971 - Parkhaus Uniklinik - gesichert wird. Der westliche Teil des Bebauungsplanes wie auch die innere Erschließung sollen über private Zufahrten erschlossen und an die Kullenhofstraße angebunden werden. Über ein Verkehrsgutachten (BSV, 11/2017) wurde der Nachweis erbracht, dass die Kullenhofstraße nach derzeitigem Planungsstand die durch die möglichen Nutzungen (Verwaltung, klinische Einrichtungen und klinisches Wohnen) verursachten zusätzlichen Verkehre aufnehmen und ausreichend leistungsfähig abwickeln kann. Durch eine Flächenbilanzierung, die die Verdichtung des Plangebietes und mögliche Nutzungen berücksichtigt, ist eine Verkehrsprognose erstellt worden. Im Ergebnis hält das Verkehrsgutachten fest, dass die zusätzlichen Verkehre auf der Kullenhofstraße verträglich abgewickelt werden können und der Kreisverkehr ausreichend leistungsfähig ist.

Ein konkretes Konzept für den ruhenden Verkehr liegt nicht vor, sondern wird im Zuge der Realisierung der Hochbauplanung entwickelt. Durch die Realisierung des Verfügungsgebäudes wird die bisherige Stellplatzanlage (P3) überplant. Künftig soll der Stellplatzbedarf unterirdisch über eine oder mehrere Tiefgaragen abgewickelt werden.

Das Plangebiet ist gut an den öffentlichen Personennahverkehr (Haltestellen Kullenhofstraße und Vorplatz Uniklinik Aachen) angebunden. Busverbindungen in Richtung Vaals und in Richtung Aachener Innenstadt sind vorhanden. Die im städtebaulichen Konzept beschriebene Grünspange dient Fußgängern/-innen und Radfahrern/-innen als Verbindungsachse zwischen der Kinder- und Jugendpsychiatrie am Philipp-Neri-Weg / Neuenhofer Weg im Süden und dem Hauptgebäude der Universitätsklinik Aachen im Norden. Nach der Fertigstellung der Gebäude soll eine Wegeverbindung vom östlich gelegenen Parkhaus durch den östlichen Bereich des Plangebietes in Richtung der öffentlichen Grünspange führen, um die Nutzer/-innen des Parkhauses nicht nur entlang der Kullenhofstraße zu führen. Die Sicherung der Wegeverbindung erfolgt über den städtebaulichen Vertrag zum Bebauungsplan.

Ver- und Entsorgung

Das Plangebiet liegt im Einzugsgebiet der Gewässer Dorbach, Wildbach und Wurm sowie der Abwasserbeseitigungsanlage Soers. Das Bebauungsplangebiet sowie die Gebäude des Studierendenwerkes sind an die bestehende Regenwasserkanalisation der Universitätsklinik der RWTH Aachen angeschlossen. Die Entwässerung erfolgt über einen Lamellenklärer und

leitet das Regenwasser an der Einleitungsstelle 923 bzw. Punkt 03263016 Kullen in den Dorbach ab. Im Zuge der Entwässerung des Parkhauses (B-Plan Nr. 971 - Parkhaus Uniklinik -) wird der Lamellenklärer demontiert und neu errichtet. Zur Gewährleistung des Hochwasserschutzes ist eine Rückhaltemaßnahme im Plangebiet mit einem Rückhaltevolumen von 190 m³ und mit einer zulässigen Drosselwassermenge von 5 l/s erforderlich. Diese Maßnahme wird über den städtebaulichen Vertrag zum Bebauungsplan gesichert.

Das anfallende Schmutzwasser kann an den bestehenden Schacht 03265033 bzw. Kanal DN 300 unter Beachtung der Kanalanschlusssatzung der Stadt Aachen angeschlossen werden. Da sich der Kanalanschluss auf dem Gelände der Universitätsklinik RWTH Aachen bzw. des BLB befindet, kann dieser Anschluss vom Bauherrn selbst hergestellt werden. Sollte ein Anschlusspunkt außerhalb des Geländes der Universität RWTH Aachen bzw. des BLB gewählt werden, ist dieser mit der Regionetz GmbH abzustimmen. Die Planung erfolgte in Abstimmung mit der Regionetz GmbH.

Die vorgenannten Regelungen sollen über den städtebaulichen Vertrag zum Bebauungsplan gesichert werden. Die Erschließung des Plangebietes ist über öffentliche und private Verkehrsflächen sowie über die bestehende Regenwasserkanalisation mit Einleitung über einen Lamellenklärer in den Dorbach sowie eine bestehende Abwasserkanalisation gesichert.

3.4. Freiraumkonzept

Ein Großteil des Plangebietes wird im Bestand durch Gebäude der Uniklinik Aachen und Stellplätze und deren Zufahrten genutzt. Im Plangebiet zentral gelegen befindet sich eine öffentliche Grünfläche, die insgesamt 4.822 m² groß ist und durch den Bebauungsplan planungsrechtlich gesichert werden soll. Teil dieser öffentlichen Grünfläche ist eine gut genutzte nord-südlich verlaufende fußläufige Wegeverbindung von der Kullenhofstraße in Richtung Neuenhofer Weg. Die Wegeverbindung soll durch das Vorhaben nicht beeinträchtigt werden. Mit der Erhaltung der öffentlichen Grünfläche und mit der fußläufigen Wegeverbindung wird der Zugang der Öffentlichkeit zum benachbarten Dorbachtal gewährleistet. Das Dorbachtal dient als Erholungs- und Freiraumnutzung und erfüllt eine Naherholungsfunktion. Die nördlich der bestehenden Stellplatzfläche (P3) liegende private Grünfläche wird durch die Realisierung des Vorhabens (erster Baustein Verfügungsgebäude) komplett in Anspruch genommen. Durch die Inanspruchnahme dieser Fläche wird sich der Naherholungswert des Plangebietes reduzieren.

Nach der Fertigstellung der Gebäude soll eine Wegeverbindung vom östlich gelegenen Parkhaus durch den östlichen Bereich des Plangebietes in Richtung der öffentlichen Grünspace führen, um die Nutzer/-innen des Parkhauses nicht nur entlang der Kullenhofstraße zu führen. Die Sicherung der Wegeverbindung erfolgt über den städtebaulichen Vertrag zum Bebauungsplan.

3.5. Jugend- und Familienfreundlichkeit

Grundsätzlich ist die Planung als kinder- und jugendfreundlich einzustufen, weil sie als soziale Einrichtung der Genesung von erkrankten Menschen dient. Durch die zentrale öffentliche Grünfläche bieten sich Kindern und Jugendlichen die Möglichkeit, diese zur Naherholung zu nutzen. Gleichzeitig wird durch die Wegeverbindungen u.a. eine eigenständige Mobilität von Jugendlichen und Kindern gefördert. Darüber hinaus ist das Gebiet an die benachbarten Freiflächen des Dorbachtals und gut an den öffentlichen Personennahverkehr (Haltestellen Kullenhofstraße und Vorplatz Uniklinik Aachen) angebunden. Bei der Realisierung der Vorhaben ist darauf zu achten, dass ein barrierefreier Ausbau realisiert wird.

3.6. Klimaschutz und Klimaanpassung

3.6.1. Mindestanforderung

In Bezug auf das globale Klima formuliert § 1a Abs. 5 Nr. 5 BauGB, „den Erfordernissen des Klimaschutzes soll sowohl durch Maßnahmen, die dem Klimawandel entgegenwirken, als auch durch solche, die der Anpassung an den Klimawandel dienen, Rechnung getragen werden. Der Grundsatz nach Satz 1 ist in der Abwägung nach § 1 Absatz 7 zu berücksichtigen.“

gen.“ Mit diesem ergänzenden Hinweis wird der Belang des Klimaschutzes im Rahmen der Abwägung besonders hervorgehoben und gestärkt.

Gemäß § 1 Abs. 6 Nr. 7a BauGB sind bei der Aufstellung der Bauleitpläne die Auswirkungen auf das Klima zu berücksichtigen. In Bezug auf das Lokalklima sind stadtklimatische Aspekte und Vorbelastungen zu berücksichtigen. Ziel ist es, klimaökologische Ausgleichsräume und Luftleitbahnen zu erhalten, klimatische Belastungsräume aufzuwerten und das Entstehen stadtklimatisch problematischer Situationen zu vermeiden.

3.6.2. Standortwahl der Bebauung

Mit der Inanspruchnahme einer Freifläche für die Realisierung des Verfügungsgebäudes im Kontext bestehender Bebauung sowie im Nutzungsverbund der klinischen Einrichtungen wird der unbeplante Außenbereich westlich des Steinbergweges geschont. Durch den Rückbau bestehender Gebäude sowie eine Nachverdichtung des Plangebietes wird eine weitaus größere Versiegelung unterbunden. Aufgrund seiner Lage an einer Fuß- und Radwegeverbindung ist das Plangebiet attraktiv für den Verzicht des privaten PKW.

3.6.3. Solare Wärme- und Energiegewinnung

Die Nutzung von Solarthermie sowie die Gebäudedämmung helfen im Sinne des allgemeinen Klimaschutzes, den Energieverbrauch und somit die Emissionen von Treibhausgasen zu minimieren. Dazu wird alter Gebäudebestand zurückgebaut und durch neue, energieeinsparende Bebauung ersetzt, wengleich insgesamt im Plangebiet eine Nachverdichtung von Bauvolumen stattfindet.

3.7. Feuerwehr / Löschwasser

Die Aufstellflächen für die Feuerwehr sind im Baugenehmigungsverfahren nachzuweisen, in dem nachgewiesen werden soll, dass die Erreichbarkeit des Plangebietes für die Feuerwehr gewährleistet werden muss. Eine ausreichende Löschwasserversorgung ist sicherzustellen.

4. Begründung der Festsetzungen

4.1. Art der baulichen Nutzung

Die Art der baulichen Nutzung soll als sonstiges Sondergebiet (SO) gemäß § 11 Abs. 2 BauNVO mit der Zweckbestimmung „Uniklinik“ festgesetzt werden. Der Rahmen der zulässigen Kliniknutzungen soll einen ausreichend flexiblen Planungsspielraum für die zukünftigen Entwicklungs- und Erweiterungsmöglichkeiten der Uniklinik Aachen ermöglichen. Allgemein zulässig sind klinische Einrichtungen, Einrichtungen für Forschung und Lehre, Dienstleistungs-, Büro- und Verwaltungseinrichtungen sowie Wohnungen für Studierende und Mitarbeiter/-innen der Uniklinik Aachen. Innerhalb des sonstigen Sondergebietes „Uniklinik“ sollen auch der Versorgung von Patienten/-innen, Mitarbeiter/-innen und Besuchern dienende Läden (z.B. Kiosk, Apotheken, Sanitätshäuser) und Dienstleistungen (z.B. Friseur), Arzt Häuser, Räume und Gebäude für freie Berufe des Gesundheitswesens, sonstige der Klinik dienende nicht störende Gewerbebetriebe (z.B. orthopädietechnische Betriebe), Schank- und Speisewirtschaften (z.B. Café) und Anlagen für kirchliche, kulturelle, soziale und gesundheitliche Zwecke, sofern sie dem Klinikbetrieb dienen, ausnahmsweise zugelassen werden.

4.2. Maß der baulichen Nutzung

Grundflächenzahl

Das Maß der baulichen Nutzung soll über die Festsetzung einer Grundflächenzahl (GRZ) von 0,6 im sonstigen Sondergebiet (SO) mit Zweckbestimmung „Uniklinik“ definiert werden. Mit dieser Festsetzung zum Maß der baulichen Nutzung wird die vorgeschriebene Obergrenze gemäß § 17 BauNVO von 0,8 GRZ für ein sonstiges Sondergebiet eingehalten. Die festgesetzte Grundflächenzahl (GRZ) darf durch die Errichtung von Garagen und Stellplätzen, Nebenanlagen und unterirdischen Bauteilen (Tiefgaragen) nach § 19 (4) Nr. 1, 2 und 3 BauNVO bis zu einem Wert von 0,8 überschritten werden. Die

Überschreitung der Obergrenzen des Maßes der baulichen Nutzung dient der städtebaulich beabsichtigten Verdichtung der Bebauung an dieser Stelle. Die Überschreitung der GRZ ist auf die beabsichtigte Errichtung von Tiefgaragen zurückzuführen und fällt unter die Überschreitungsregelung des § 19 Abs. 4 Baunutzungsverordnung. Diese ist voraussichtlich notwendig, um den ruhenden Verkehr verträglich abwickeln zu können.

Gebäudehöhen

Durch die Angabe einer maximalen Gebäudehöhe für Vollgeschosse (GHVG) und für das gesamte Gebäude (GH) soll für bauliche Anlagen eine absolute Höhenbeschränkung festgesetzt werden. Die maximale Gebäudehöhe für das gesamte Gebäude (GH) umfasst das Geschoss, das oberhalb der maximalen Gebäudehöhe für Vollgeschosse (GHVG) liegt. Bezugshöhe der Festsetzungen ist Normalhöhennull (NHN).

Im westlichen Teil des sonstigen Sondergebietes soll eine maximale Gebäudehöhe für Vollgeschosse (GHVG) von 231 m ü. NHN, bzw. 234 m ü. NHN und 236 m ü. NHN festgesetzt werden, so dass sich die Bebauung in die Umgebung (angrenzende Wohnbebauung im Westen und Süden, Uniklinik Aachen im Norden) und in die geplante Bebauungsstruktur (Parkhaus Uniklinik) einfügt. Im östlichen Teil des sonstigen Sondergebietes soll eine maximale Gebäudehöhe für Vollgeschosse (GHVG) von 230 m ü. NHN, bzw. 232 m ü. NHN, 233 m ü. NHN und 236 m ü. NHN festgesetzt werden, so dass sich die Bebauung in die Umgebung (angrenzende Wohnbebauung im Süden, Uniklinik Aachen im Norden, Übergang zur öffentlichen Grünfläche im Westen) und die geplante Bebauungsstruktur (Parkhaus Uniklinik im Osten) einfügt. Die maximale Gebäudehöhe für das gesamte Gebäude (GH) darf jeweils bis zu 5,0 m über der festgesetzten maximalen Gebäudehöhe für Vollgeschosse (GHVG) liegen. Die 5,0 m sind erforderlich, da für eine klinische Nutzung besondere Anforderungen an ein Geschoss gelten. Durch die 5,0 m soll gewährleistet werden, dass auch das abschließende Geschoss, das oberhalb des Vollgeschosses liegt, durch klinische Einrichtungen genutzt werden kann. Mit der Festsetzung einer maximalen Gebäudehöhe für das gesamte Gebäude (GH) oberhalb des abschließenden Vollgeschosses soll in Verbindung mit einer örtlichen Bauvorschrift (s. Kap. 4.8) gewährleistet werden, dass bei einer maximalen Ausnutzung der zulässigen Gebäudehöhe das genutzte Geschoss oberhalb des Vollgeschosses nicht wie ein Vollgeschoss wirkt.

Die zulässigen maximalen Gebäudehöhen (GHVG, GH) sollen gegenüber der zulässigen Anzahl von Vollgeschossen (VII bis XII Geschosse) des derzeit rechtskräftigen Bebauungsplanes Nr. 592 zurückgenommen werden. Durch die Festsetzungen innerhalb des Bebauungsplanes Nr. 977 sind Gebäudehöhen zwischen 9 m und 32 m umsetzbar. Die Höhenfestsetzungen berücksichtigen dabei das abfallende Gelände in Richtung Dorbachtal. Darüber hinaus dient die Höhenbeschränkung dem städtebaulichen Einfügen im Übergang von der bestehenden Bebauung zum Freiraum und dem Schutz der benachbarten Bebauung.

Für die Erweiterungsbauten der Uniklinik Aachen entlang der Kullenhofstraße soll eine Mindestgebäudehöhe baulicher Anlagen von 225 m ü. NHN für Vollgeschosse im westlichen Teil des sonstigen Sondergebietes bzw. 220 m ü. NHN für Vollgeschosse im östlichen Teil des sonstigen Sondergebietes festgesetzt werden. Mit der Festsetzung des Bebauungsplanes sind entlang der Kullenhofstraße Mindestgebäudehöhen von 9 m erforderlich. Mit der Festsetzung soll entlang der Kullenhofstraße eine klare Raumkante zwischen der Neubebauung und der öffentlichen Verkehrsfläche erreicht werden. Die Festsetzung soll eine sinnvolle städtebauliche Einbindung der Neubauten auch gegenüber dem bestehenden Hauptgebäude der Uniklinik Aachen erreichen.

Überschreitung der festgesetzten maximalen Gebäudehöhen

Die maximalen Gebäudehöhen (GHVG, GH) können ausnahmsweise durch technische Aufbauten im sonstigen Sondergebiet überschritten werden, wenn diese nutzungsbedingt der natürlichen Atmosphäre ausgesetzt sein müssen. Dabei wird abhängig von der Geräteart eine zulässige Überschreitung zwischen 1,50 m und 2,50 m festgesetzt. Mit den festgesetzten zulässigen Überschreitungen ist der Einbau von Aggregaten möglich, die unter anderem die Anforderungen der aktuellen Energieeinsparverordnung (EnEV) gewährleisten. Zur Wahrung des Ortsbildes und damit die genannten Anlagen optisch

nicht zu stark in Erscheinung treten, müssen die technischen Aufbauten mindestens um das Maß ihrer Höhe, die über das Maß der Oberkante der Außenkante des darunter liegenden Geschosses hinausragt, von der Außenkante des darunter liegenden Geschosses abrücken. Dies gilt aus funktionellen Gründen nicht für Brüstungen, Absturzsicherungen und Einrichtungen zur Pflege und Wartung der Fassaden. Bei Aufzügen, Aufzugsmaschinen, Treppenhäusern und Treppen kann auf den Abstand zur Gebäudekante verzichtet werden, sofern der Aufbau nicht der öffentlichen Verkehrsfläche zugewandt ist. Damit wird zum einen die Funktionalität gewährleistet, zum anderen eine mögliche negative Wahrnehmung auf das Minimum reduziert.

Um evtl. erforderliche konstruktive Maßnahmen für eine Suizidprävention zu ermöglichen, soll festgesetzt werden, dass die maximalen Gebäudehöhen (GHVG, GH) im sonstigen Sondergebiet ausnahmsweise um bis zu 3,0 m überschritten werden können. In Verbindung mit einer örtlichen Bauvorschrift (s. Kap. 4.8) wird Einfluss auf die Gestaltung der Suizidprävention genommen werden.

Unterschreitung der festgesetzten maximalen Gebäudehöhen

Die in der Planzeichnung festgesetzte Mindesthöhe für bauliche Anlagen ist mit sämtlichen Außenfassaden einzuhalten. Im Inneren der Bauwerke darf die Mindesthöhe unterschritten werden. Bei einer Psychiatrie sind zum Beispiel Lichthöfe zwischen einzelnen Etagen oder nur im Erdgeschoss erforderlich. Die festgesetzten Mindesthöhen für die Baufenster entlang der Kullenhofstraße dürfen auf bis zu 30 % der Baufensterlänge parallel zur Kullenhofstraße unterschritten werden. Mit der Festsetzung soll entlang der Kullenhofstraße eine klare Raumkante zwischen der Neubebauung und der öffentlichen Verkehrsfläche (Kullenhofstraße) erreicht werden. Gleichzeitig soll gewährleistet werden, dass auf bestimmte Nutzungsanforderungen (bspw. Eingangsbereiche, Einschnitte in der Fassade für bspw. innenliegende Balkone) reagiert werden kann.

4.3. Überbaubare Grundstücksflächen

Die maximal überbaubare Grundstücksfläche ergibt sich aus der zeichnerischen Festsetzung der Baugrenzen. Innerhalb des Bebauungsplanes soll im westlichen Teil des sonstigen Sondergebietes ein großes Baufenster mit einer Fläche von ca. 7.718 m² und im östlichen Teil des sonstigen Sondergebietes ein großes Baufenster mit einer Fläche von ca. 9.446 m² festgesetzt werden. Insgesamt beträgt die überbaubare Fläche 17.164 m². Der Uniklinik Aachen soll ein großer Planungsspielraum eingeräumt werden, um eine bedarfsgerechte Entwicklung des Erweiterungs- und Modernisierungspotentials zu steuern.

Auf den nicht überbaubaren Grundstücksflächen sind Verbindungsgänge zwischen Gebäuden in einer Breite von maximal 5,0 m ausnahmsweise zulässig. Die Verbindungsgänge sind unterirdisch oder oberirdisch zulässig. Die oberirdischen Verbindungsgänge dürfen insgesamt maximal eine Höhe von zwei Geschossen aufweisen und können in jeder Höhe bis zur Gebäudeoberkante angeordnet werden. Mit der Festsetzung soll gewährleistet werden, dass Gebäude, die funktional zusammenhängen, durch Verbindungsgänge miteinander verbunden sind.

Des Weiteren sind außerhalb der überbaubaren Flächen Tiefgaragen zulässig. Diese schriftliche Festsetzung dient dazu, den Stellplatzbedarf innerhalb des Plangebietes zu decken.

4.4. Vom Bauordnungsrecht abweichende Maße der Tiefe der Abstandsflächen

Gemäß § 9 Abs. 1 Nr. 2a BauGB können vom Bauordnungsrecht abweichende Maße der Tiefe der Abstandsflächen festgesetzt werden. Die schriftliche Festsetzung Nr. 4 besagt, dass im SO die erforderliche Abstandsfläche abweichend von den Regelungen des § 6 BauO NRW 2018 ausnahmsweise 0,25 H beträgt, mindestens aber 3,0 m. Es ist nachzuweisen, dass gesunde Wohn- und Arbeitsverhältnisse gewährleistet sind. Die schriftliche Festsetzung wird getroffen, um nachstehende städtebauliche Ziele zu erreichen:

- Vermeidung einer Neubebauung „auf der grünen Wiese“ (bspw. westlich des Steinbergweges),

- Innenverdichtung und Nutzung bereits versiegelter und genutzter Flächen,
- sparsamer Umgang mit Grund und Boden,
- Bündelung der klinischen Nutzungen auf dem bestehenden Gelände,
- Nutzung von Synergieeffekten bei Bündelung der klinischen Nutzungen,
- Nutzung der vorhandenen Infrastruktur.

Durch die Festsetzung der Reduzierung der Abstandsfläche können grundsätzlich zwei potentielle Konflikte entstehen:

- Konflikte zwischen der Neubebauung und der westlich und südlich befindenden Wohnbebauung in Bezug auf die Besonnung,
- Konflikte zwischen dem Sondergebiet innerhalb des Geltungsbereiches des Bebauungsplanes in Bezug auf die Besonnung und die Belichtung.

Für die Erfüllung der Anforderungen an gesunde Wohn- und Arbeitsverhältnisse spielen verschiedene Aspekte eine Rolle, u.a. die ausreichende Belichtung, Besonnung und Belüftung von Wohnräumen und Arbeitsstätten. Diese Belange sind in der Regel gewahrt, wenn die Abstandsflächenvorschriften eingehalten werden.

Der Bebauungsplan trifft zu der westlich und südlich angrenzenden Wohnbebauung und allgemein zu der Bebauung außerhalb des Plangebietes keine von der Landesbauordnung abweichenden Regelungen zu den Abstandsflächen. Ein erheblicher Konflikt in Bezug auf eine unzureichende Besonnung der benachbarten Grundstücke westlich und südlich des Plangebietes ist nicht zu erwarten, da die Wohngebäude westlich des Plangebietes einen durchgesteckten Grundriss aufweisen und in Ost-West-Richtung ausgerichtet sind. Des Weiteren werden die Neubauten der Uniklinik Aachen zum Teil nördlich der bestehenden Wohnbebauung realisiert. Die beiden Baufelder im Geltungsbereich des Bebauungsplanes rücken nur geringfügig bzw. gar nicht an die bestehende Wohnbebauung heran, da die bisherigen Bestandsgebäude als Begrenzung der Baufelder aufgenommen wurden. Es ist davon auszugehen, dass die Wohngebäude auch nach der Realisierung der Erweiterung der Uniklinik Aachen ausreichend besonnt werden und die Anforderungen der DIN 5034-1 erfüllt werden. Im Baugenehmigungsverfahren muss die Einhaltung der Abstandsflächen vollumfänglich nachgewiesen werden.

Für die Gebäude innerhalb des Plangebietes setzt der Bebauungsplan einen einheitlichen Abstandsflächenfaktor von 0,25 H fest. Ein Konflikt könnte nach dem derzeitigen Stand der Planung ausschließlich innerhalb der beiden Flächen des Sondergebietes liegen. Belastet werden hierdurch ausschließlich uniklinikzugehörige Gebäude und Nutzungen. Im Bereich des Sondergebietes gibt es derzeit keine verbindliche Planung für das Verfügungsgebäude (u.a. genaue Nutzungen, Grundrisse) im Nordosten des Plangebietes. Hinsichtlich möglicher Gebäudekubaturen und möglicher Nutzungen im übrigen Plangebiet gibt es derzeit keine konkrete Planung, auch ist die zeitliche Realisierung der Erweiterung an dieser Stelle unbestimmt.

Zu beachten ist auch, dass drei Bestandsgebäude im Plangebiet vorzufinden sind. Insofern muss ein möglicher Konflikt in Bezug auf die Besonnung von Wohnräumen und die Belichtung in Wohn- und Arbeitsräumen auf der Ebene der Baugenehmigung gelöst werden, wenn die konkreten Nutzungen der betroffenen Räume und Gebäudeteile ausreichend bestimmt sind. Hier sind im Rahmen des Baugenehmigungsverfahrens entsprechende Gutachten und Nachweise vorzulegen, dass in allen Räumen die der Nutzung entsprechenden gesunden Wohn- und Arbeitsverhältnisse eingehalten werden.

In einer gutachterlichen Stellungnahme durch das Büro Peutz Consult GmbH (Stand 22.08.2019) wurde aufgezeigt, wie mögliche Konflikte gelöst werden können: „Die Bewertung der Tageslichtversorgung im festgesetzten Sondergebiet kann daher erst in Verbindung einer genaueren Gebäudeplanung erfolgen. In Folge dessen wird empfohlen, im Rahmen der Bauvoranfrage eine stichprobenhafte Prüfung der Tageslichtversorgung von einzelnen, repräsentativen Büro- und Wohn-

räumen durchzuführen. Weiterhin kann die direkte Besonnung in Fensterebenen der Fassaden überprüft und auf Grundlage der Planungsempfehlungen der DIN 5034 Teil 1 zur Besonnung bewertet werden.“

Zur Wahrung gesunder Wohn- und Arbeitsverhältnisse für eine ausreichende Besonnung, Belichtung und Belüftung sind folgende Maßnahmen, falls erhebliche Konflikte auftreten, denkbar:

- Erhöhung des Abstandes zwischen den Gebäuden,
- Vorgaben für die Art der Raumnutzung.

Durch die Maßnahmen können mögliche entstehende Konflikte gelöst werden.

4.5. Nebenanlagen

Nebenanlagen im Sinne des § 14 Abs. 1 BauNVO sind nur innerhalb der überbaubaren Flächen zulässig. Mit der schriftlichen Festsetzung soll gewährleistet werden, dass Freiflächen innerhalb des Plangebietes für eine Begrünung zur Verfügung stehen. Um eine ausreichende Versorgung des Plangebietes sicher zu stellen, sollen Nebenanlagen, die der Versorgung mit Elektrizität, Gas, Wärme und Wasser sowie die zur Ableitung von Wasser dienenden Nebenanlagen im Sinne des § 14 Abs. 2 BauNVO auch außerhalb der überbaubaren Grundstücksflächen ausnahmsweise zulässig sein. Dies gilt auch für fernmeldetechnische Nebenanlagen sowie für Anlagen zur Nutzung erneuerbarer Energien.

4.6. Flächen für den ruhenden Verkehr

Stellplätze sind nur innerhalb der überbaubaren Flächen und innerhalb der in der Planzeichnung hierfür festgesetzten Flächen zulässig. Im westlichen Teil des Plangebietes sind die festgesetzten Flächen für Stellplätze nur in der nördlichen Hälfte zulässig. Im östlichen Teil des Plangebietes sind die festgesetzten Flächen für Stellplätze nur entlang des Verfügungsgebäudes bzw. in weiterer südlicher Verlängerung zulässig. Entlang der öffentlichen Grünfläche sind keine Stellplätze zulässig, damit soll gewährleistet werden, dass die öffentliche Grünfläche von Verkehr freigehalten wird und der Naherholungscharakter der öffentlichen Grünfläche gestärkt wird. Des Weiteren müssen Stellplätze zur Plangebietsgrenze entlang der Kullenhofstraße einen Mindestabstand von mindestens von 5,0 m einhalten. Diese schriftliche Festsetzung dient dazu, unkontrolliertes Rangieren von Pkws auf der Kullenhofstraße zu verhindern und damit eine Beeinträchtigung des Verkehrsflusses zu unterbinden. Die erforderlichen Stellplätze können bei Bedarf in Tiefgaragen untergebracht werden. Tiefgaragen sind auch außerhalb der überbaubaren Grundstücksflächen zulässig, um den Stellplatzbedarf innerhalb des Plangebietes zu decken.

4.7. Öffentliche Grünfläche / Baumschutz

Die zentrale ca. 4.800 m² große Grünfläche wird als öffentliche Grünfläche (Parkanlage) festgesetzt und soll entsprechend ihrem Bestand gesichert werden. Die zentrale öffentliche Grünfläche ist nicht nur prägend für das Plangebiet, sondern auch eine bedeutende übergeordnete Grünverbindung. Der innerhalb der Grünfläche liegende, sehr gut genutzte Fuß- /Radweg stellt eine attraktive Wegeverbindung Richtung Uniklinik Aachen dar.

Im Plangebiet befindet sich teilweise Baumbestand, der zur Begrünung des Plangebietes beiträgt. Durch die Realisierung des Vorhabens wird ein Großteil des Baumbestandes in Anspruch genommen. Darunter sind auch Bäume, die unter die Baumschutzsatzung der Stadt Aachen fallen. Diese Bäume sind entsprechend der Baumschutzsatzung der Stadt Aachen auszugleichen.

4.8. Festsetzungen zum Schutz vor Immissionen und sonstigen Beeinträchtigungen

Lärmimmissionen

Um gesunde Wohn- und Arbeitsverhältnisse innerhalb des Plangebietes zu gewährleisten, sind Schallschutzmaßnahmen erforderlich. Das Schallschutzgutachten hat zunächst die Möglichkeit der Realisierung von aktiven Schallschutzmaßnahmen geprüft.

Aktive Schallschutzmaßnahmen

Aufgrund der vorhandenen örtlichen Gegebenheiten können aktive Schallschutzmaßnahmen in Form von Schallschutzwänden bzw. -wällen nicht in Betracht gezogen werden, da diese aufgrund der geplanten Gebäudehöhen sowie direkten Angrenzungen an die vorhandenen Straßen keine relevante Verringerung der Geräuscheinwirkungen bedeuten würden.

Insofern sind die maßgeblichen Außenlärmpegel gemäß DIN 4109:2018-01 zur Dimensionierung passiver Schallschutzmaßnahmen festzulegen.

Passive Schallschutzmaßnahmen

Unter passiven Schallschutzmaßnahmen versteht man bauliche Maßnahmen am Gebäude, mit denen die anzustrebenden Innenpegel zur Sicherung von gesunden Wohn- und Arbeitsverhältnissen in schutzbedürftigen Räumen eingehalten werden. Die Ermittlung der maßgeblichen Außenlärmpegel als Grundlage für die schriftlichen Festsetzungen zum Bebauungsplan erfolgt nach den Regelungen der DIN 4109:2018-01. Innerhalb der überbaubaren Grundstücksflächen sind die Anforderungen an die Luftschalldämmung von Außenbauteilen gemäß DIN 4109 „Schallschutz im Hochbau“ in der Fassung von Januar 2018 zu erfüllen. Bei schutzbedürftigen Schlafräumen, die durch Beurteilungspegel von mehr als 45 dB(A) zur Nachtzeit belastet sind, ist zusätzlich zum Einbau von Schallschutzfenstern der Einbau von Fassadenlüftern oder mechanischen Be- und Entlüftungsanlagen vorzusehen.

Über die schriftlichen Festsetzungen zum Bebauungsplan soll gewährleistet werden, dass gesunde Wohn- und Arbeitsverhältnisse sichergestellt sind. Von den oben genannten Festsetzungen kann abgewichen werden, wenn im Rahmen des Baugenehmigungsverfahrens nachgewiesen wird, dass z. B. durch die Berücksichtigung abschirmender Gebäude geringere Geräuscheinwirkungen zu erwarten sind.

Es wird davon ausgegangen, dass mit den schriftlichen Festsetzungen zum Bebauungsplan mögliche Konflikte ausgeräumt werden können.

4.9. Örtliche Bauvorschriften

Neben den planungsrechtlichen Festsetzungen sind für die positive Gestaltung des Ortsbildes örtliche Bauvorschriften zur äußeren Gestaltung der baulichen Anlagen für die Suizidprävention erforderlich. Die Suizidprävention soll nur aus transparenten Fassadenelementen, aus Zaunanlagen aus Metall sowie aus Mauern mit verglasten, fensterähnlichen Öffnungen auf mindestens 25 % der Fassadenfläche gestaltet werden. Auch eine Kombination der genannten Möglichkeiten ist realisierbar. Mit der gestalterischen Festsetzung soll gewährleistet werden, dass die Suizidprävention nicht wie ein ausgeführtes Vollgeschoss wirkt und sich dem eigentlichen Baukörper unterordnet.

Eine weitere örtliche Bauvorschrift sichert die städtebauliche Gestaltung von Geschossen, die vollständig oberhalb der festgesetzten maximalen Gebäudehöhen für Vollgeschosse (GHVG) liegen. Diese Geschosse dürfen max. 75 % der darunter liegenden Geschossfläche abdecken. Sie müssen zur Kullenhofstraße hin um mindestens 1,0 m zurückweichen und insgesamt an mindestens drei Gebäudekanten um mindestens 1,0 m von der darunter liegenden Gebäudekante zurückweichen. Eine Unterbrechung des Zurückweichens durch einen untergeordneten Gebäudeteil (z.B. Fahrstuhlanlage und / oder Treppeanlage) ist zulässig.

Diese schriftliche Festsetzung ist erforderlich, da durch die neue BauO NRW (2018) der Begriff und die Definition eines Staffelgeschosses entfallen sind. Mit der örtlichen Bauvorschrift wird gewährleistet, dass die raumwirksame Gebäudehöhe besonders von der Kullenhofstraße reduziert wird. Seitens der Kullenhofstraße wird die Bebauung innerhalb des sonstigen Sondergebietes durch das Zurückweichen an drei von vier Gebäudekanten reduziert wahrgenommen. Daher soll aus städ-

tebaulichen Gründen das Geschoss, das oberhalb der festgesetzten maximalen Gebäudehöhen für Vollgeschosse (GHVG) liegt, optisch zurückweichen.

5. Umweltbericht

5.1. Einleitung

Für das Plangebiet wird der Bebauungsplan Nr. 977 - Kullenhofstraße / Neuenhofer Weg - aufgestellt. Ziel ist es, die planungsrechtlichen Voraussetzungen für die Erweiterung der Uniklinik Aachen zu schaffen. Das Plangebiet des Bebauungsplanes umfasst eine Fläche von ca. 2,95 ha.

5.1.1. Lage und Beschreibung des Plangebietes

Das Plangebiet liegt im Bezirk Laurensberg der Stadt Aachen südlich der Kullenhofstraße und nördlich der Hans-Böckler-Straße. Das Plangebiet beinhaltet die Flurstücke 641, 584 teilweise, 316, 86 teilweise, 522 teilweise und 520 teilweise (Flur 25, Flur 26, Gemarkung Laurensberg, Stadt Aachen) und ist insgesamt etwa 2,95 ha groß.

Der westliche Teil des Plangebietes besteht aus Gebäudebestand der Uniklinik Aachen. Im vorderen Bereich und direkt angrenzend an die Kullenhofstraße befindet sich ein Gebäudekomplex für die Verwaltung und den Vorstand der Uniklinik Aachen. Nördlich des Gebäudekomplexes befindet sich eine Stellplatzanlage (P4) mit insgesamt 42 Stellplätzen. Südlich anschließend befindet sich die Klinik für Psychiatrie, Psychotherapie und Psychosomatik. Im östlichen Bereich des Plangebietes befinden sich das Patientengästehaus und das Personalwohnheim der Uniklinik Aachen. Des Weiteren befindet sich in diesem Bereich eine Stellplatzanlage, die über die Kullenhofstraße erreicht wird. Die Stellplatzanlage (P3) umfasst insgesamt 137 Stellplätze. Das Plangebiet wird durch eine öffentliche Grünfläche in zwei Teilbereiche aufgeteilt. Entlang der öffentlichen Grünfläche befindet sich ebenso Baumbestand wie im Bereich der Stellplatzanlage P3. Baumbestand ist zusätzlich im nordöstlichen Plangebiet festzustellen. Die Erschließung des Plangebietes erfolgt, wie im Bestand auch, über die südliche Zu- und Abfahrt des Kreisverkehrs an der Kullenhofstraße sowie im westlichen Teil des Plangebietes direkt über die Kullenhofstraße (s. Abbildung 3 und 4).

Im nördlichen Umfeld des Plangebietes befindet sich die Aachener Universitätsklinik mit dem Vorplatz und den Stellplatzanlagen P1 und P2. Östlich des Plangebietes liegt das geplante Parkhaus der Uniklinik Aachen. Im Anschluss des Parkhauses liegt das Dorbachtal. Im westlichen und südlichen Umfeld des Plangebietes liegt der Stadtteil Vaalserquartier mit Wohnbebauung, bestehend aus Einfamilienhäusern, Geschosswohnungsbau und den Wohnheimen für Personal (Uniklinik) oder Studierende (s. Abbildung 3 und 4).



Abbildung 3: Plangebietsumfeld mit Stellplatzanlagen
Quelle: Land NRW



Abbildung 4: Plangebiet und Umfeld mit Nutzungen
Quelle: OpenStreetMap

5.1.2. Inhalt und Ziele des Bebauungsplanes

Ziel der Planung ist es, die planungsrechtlichen Voraussetzungen für die Entwicklungs- und Erweiterungsflächen der Uniklinik Aachen südlich der Kullenhofstraße zu schaffen. Dafür ist die Aufstellung eines Bebauungsplanes erforderlich. Mit dem Bebauungsplan soll die planungsrechtliche Grundlage für die Nutzung von klinischem Wohnen, klinischen Einrichtungen sowie Büro- und Verwaltungsflächen gesichert werden. Der Bebauungsplan soll als Angebotsplan entwickelt werden und hält die Entwicklungsmöglichkeiten der Uniklinik Aachen bewusst offener, um auf den Erweiterungsbedarf langfristig reagieren zu können. Die bestehende Bebauung soll langfristig durch eine modulare Bauweise ergänzt und ersetzt werden. Als erster Baustein soll ein Gebäude für die klinische Nutzung im nordöstlichen Teil des Plangebietes realisiert werden sein. Dieses Gebäude ist Bestandteil des Förderprogrammes für das Medizinische Modernisierungsprogramm (MedMoP) des Landes Nordrhein-Westfalen. Das Förderprogramm des Landes schreibt einen engen Zeitrahmen der Realisierung vor.

Innerhalb des Bebauungsplanes sollen zwei Sondergebietsflächen mit jeweils einem großen Baufenster sowie eine zentrale öffentliche Grünfläche festgesetzt werden, um den Erweiterungsbedarf der Uniklinik Aachen zu sichern. Die nachfolgende Übersicht zeigt die Flächeninanspruchnahme nach Nutzungen innerhalb des Geltungsbereiches des Bebauungsplanes:

Plangebiet:	29.508 m ²	100 %
sonstiges Sondergebiet:	24.713 m ²	86 %
davon überbaubare Fläche:	17.164 m ²	
öffentliche Grünfläche:	4.795 m ²	14 %

5.1.3. **Rechtliche Einbindung und die sich daraus ableitenden Ziele des Umweltschutzes und deren Berücksichtigung**

Regionalplan

Der Regionalplan für den Regierungsbezirk Köln, Teilabschnitt Region Aachen 2003, Stand 2014 stellt das Plangebiet als „Allgemeinen Siedlungsbereich (ASB)“ dar. Die beabsichtigte Planung entspricht dem derzeit geltenden Regionalplan.

Flächennutzungsplan

Der Flächennutzungsplan 1980 zeigt die beabsichtigte städtebauliche Entwicklung auf und ist seit dem 04.09.1985 uneingeschränkt gültig. Im geltenden Flächennutzungsplan 1980 ist das Plangebiet als „Wohnbaufläche“ dargestellt. Die zentrale Spange ist als „Grünfläche“ dargestellt. Im östlichen Teil ist zudem die Nutzung „Parkplätze und Parkbauten“ abgebildet. Der Entwurf zur Neuaufstellung des Flächennutzungsplanes Aachen*2030 (Stand: wiederholte Offenlage März 2020) stellt für den westlichen und östlichen Teil des Änderungsbereiches jeweils Sondergebiet (SO-K1 `Klinikgebiet` mit dem Symbol `gesundheitlichen Zwecken dienende Gebäude und Einrichtungen` dar.) Des Weiteren ist die Darstellung einer Grünfläche als Parkanlage in zentraler Lage vorgesehen, die zwischen den beiden Darstellungen Sondergebiet im Osten und Westen hindurchführt. (s. Abbildung 2). Teilbereiche des Sondergebietes SO-K1 sind überlagert mit der Darstellung Belüftungsbahn (Stadtklima). Die Darstellung „Sondergebiet“ hat sich gegenüber dem derzeit gültigen Flächennutzungsplan von 1980 geändert. Eine Anpassung des Flächennutzungsplanes ist erforderlich, um den Bebauungsplan aus dem Flächennutzungsplan zu entwickeln. Der Flächennutzungsplan wird im Parallelverfahren geändert. Die Änderung erfolgt mit der 143. Änderung des Flächennutzungsplanes.

Landschaftsplan

Das Plangebiet liegt nicht im Geltungsbereich des Landschaftsplanes 1988. Gegenwärtig befindet sich der Landschaftsplan in der Neuaufstellung. Das Plangebiet liegt nicht in einem FFH - Gebiet oder Natura 2000 Gebiet.

Derzeit geltendes Planungsrecht

Der Bebauungsplan Nr. 977 - Kullenhofstraße / Neuenhofer Weg - liegt im Geltungsbereich des rechtskräftigen Bebauungsplanes Nr. 592 - Vaalser Straße / Gut Kullen -. Der Bebauungsplan Nr. 592 hat inzwischen elf Änderungen erfahren. Der Bebauungsplan Nr. 592 setzt ein Allgemeines Wohngebiet (WA) mit geschlossener Bauweise (g) fest. Zudem ist eine Grundflächenzahl (GRZ) und Geschossflächenzahl (GFZ) von 0,4 bzw. 1,2 festgesetzt. Der Bebauungsplan Nr. 592 setzt im westlichen Teil ein Baufenster mit Gebäuden mit einer zulässigen Geschosshöhe von vier bzw. sechs Vollgeschossen fest. Des Weiteren ist eine Fläche zur Errichtung einer Tiefgarage festgesetzt. Zentrales Element ist eine festgesetzte öffentliche Grünfläche (Parkanlage), die das Plangebiet in zwei Teilbereiche aufteilt. Östlich dieser öffentlichen Grünfläche liegt ein Baufenster, in dem der Bebauungsplan Nr. 592 eine zulässige Geschosshöhe von sieben, neun und zwölf Vollgeschossen zulässt. Nördlich des Baufensters sind sechs Bäume als erhaltenswert festgesetzt. Zusätzlich ist in diesem Teil des Plangebietes des rechtskräftigen Bebauungsplanes Nr. 592 eine Fläche für Stellplätze und Garagen festgesetzt (s. Abbildung 5).



Abbildung 5: Bebauungsplan Nr. 592 - Vaalser Straße / Gut Kullen -
Quelle: Stadt Aachen

Der derzeit rechtskräftige Bebauungsplan Nr. 592 - Vaalser Straße / Gut Kullen - wird im Teilbereich mit der Festsetzung Allgemeines Wohngebiet (WA) durch den Bebauungsplan Nr. 977 - Kullenhofstraße / Neuenhofer Weg - ersetzt. Der Flächennutzungsplan wird im Parallelverfahren geändert. Die Änderung erfolgt mit der 143. Änderung des Flächennutzungsplanes.

5.1.4. Ziele des Umweltschutzes und Berücksichtigung der Umweltbelange

Ziel des Umweltschutzes ist die Wahrung der Umwelt in Ihrer Gesamtheit sowie der Schutzgüter zur Sicherung der natürlichen Lebensgrundlagen des Menschen, der Fauna und der Flora. Dabei sind die Schutzgüter vor schädlichen Umwelteinwirkungen zu schützen. Zudem sind die kulturellen Merkmale sowie die Sachgüter im Auswirkungsbereich der Planung zu bewahren. Bei Veränderungen und Eingriffen in die jeweiligen Schutzgüter sind Eingriffsvermeidungsmaßnahmen und deren Minderung sowie mögliche Maßnahmen zum Ausgleich zu prüfen und aufzuzeigen. Zur Bewertung der Auswirkungen der Planung auf die Umweltbelange werden dabei die einschlägigen Gesetze, Rechtsverordnungen, Erlasse, Verwaltungsvorschriften und Technischen Anleitungen herangezogen. Die zu berücksichtigenden Ziele des Umweltschutzes werden den einzelnen Schutzgütern zugeordnet.

5.2. Beschreibung und Bewertung der Umweltauswirkungen

Nachfolgend werden die Schutzgüter Mensch, Tiere und Pflanzen und biologische Vielfalt, Boden, Fläche, Wasser, Klima, Luft, Landschaft, Kultur- und Sachgüter und deren Wechselwirkungen im Rahmen der Umweltprüfung untersucht. Im Folgenden werden die Ergebnisse der Prüfung dargelegt und beschrieben.

5.2.1. Schutzgut Mensch

Bei der Betrachtung des Schutzgutes Mensch sind Aspekte wie Gesundheitsvorsorge, Wohnqualität, Erholung und Freizeit, Grün- und Freiflächen, Luftschadstoffe, Gerüche, Lichtimmissionen, Lärmimmissionen, elektromagnetische Felder, Erschütterungen sowie gesunde Wohn- und Arbeitsverhältnisse zu berücksichtigen. Im Rahmen der Aufstellung des Bebauungsplanes ist u. a. das Immissionsschutzrecht zu beachten. Dazu gehören das Bundesimmissionsschutzgesetz und seine Verordnungen. Für die räumliche Planung gilt der Trennungsgrundsatz. Danach sind Flächen für bestimmte Nutzungen einander so zuzuordnen, dass schädliche Umwelteinwirkungen auf Wohngebiete und schutzbedürftige Gebiete soweit wie möglich vermieden werden.

Bestandsbeschreibung

Verkehrsbelastung

Im Rahmen des Bebauungsplanverfahrens Nr. 977 - Kullenhofstraße / Neuenhofer Weg - wurde ein Verkehrsgutachten für die Errichtung der Erweiterungsflächen der Uniklinik Aachen innerhalb des Plangebietes durch das Büro BSV Büro für Stadt- und Verkehrsplanung Dr. Ing. Reinhold Baier GmbH (Stand November 2017) erstellt.

Im Gutachten wurde die verkehrliche Bestandssituation, eingeteilt in mehrere Streckenabschnitte bedingt durch die Ein- und Ausfahrten auf dem Stellplatz P2 (siehe Abbildung 6) als Zustand 0 (Bestand) auf Basis der Datengrundlage durchschnittliche Tagesverkehrsbelastungen (DTV), erfasst (s. Tabelle 2).



Abbildung 6: Streckenabschnitte Kullenhofstraße
Quelle: Verkehrsgutachten BSV, Kartengrundlage: Land NRW

Streckenabschnitt	DTV [Kfz/24h]	SV _{DTV} [%] Lkw > 3,5 t	Tag (6-22 Uhr)		Nacht (22-6 Uhr)	
			M [Kfz/h]	p [%] Lkw > 2,8 t	M [Kfz/h]	p [%] Lkw > 2,8 t
1	2.300	3,6	133	5,8	20	5,4
2	3.350	2,4	195	3,8	29	3,7
3	4.400	1,8	256	2,9	39	2,8
4	7.500	1,1	435	1,8	66	1,7

Die DTV - Werte be-

Tabelle 2: Verkehrsbelastung im Bestand legen, dass die Verkehrsbelastungen auf der Kullenhofstraße aufgrund der unterschiedlichen Zu- und Ausfahrten zu den Stellplatzanlagen P1 und P2 der Uniklinik Aachen von Osten nach Westen deutlich abnehmen. Die größte Abnahme von über 40 % findet aufgrund der Hauptzufahrt und Ausfahrt zum / vom P2 vom Abschnitt 4 zum Abschnitt 3 statt. Die Schwerverkehrsanteile steigen hingegen von Westen nach Osten, da die Lkw's nicht auf die Parkplätze fahren, sondern auf der Straße bleiben und somit der prozentuale Anteil an der Gesamtverkehrsbelastung in Richtung Westen zunimmt. Die innere Erschließung des Plangebietes des Bebauungsplanes Nr. 977 über die Stellplatzanlagen (P3 & P4) trägt zum Gesamtverkehrsaufkommen auf der Kullenhofstraße eher untergeordnet bei. Zusätzlich wird die Stellplatzanlage P3 mit der Errichtung des Verfügungsgebäudes in Anspruch genommen.

Lärmimmissionen - Straßenverkehr

Im Rahmen des Bebauungsplanverfahrens wurde zunächst ein Schallschutzgutachten durch das Büro BFT Cognos „Schallimmissionsprognose B-Plan 977, Uniklinik RWTH Aachen“, Stand: 09.04.2018) erstellt. Im weiteren Bebauungsplanverfahren wurde durch das Büro Graner + Partner Ingenieure GmbH ein fortgeschriebenes schall-technisches Prognosegutachten (Schalltechnisches Prognosegutachten „Bebauungsplan Nr. 977 - Kullenhofstraße / Neuenhofer Weg - in Aachen“, Stand: 01.07.2019) erstellt, das die Immissionen durch die Nutzung des Hubschrauberlandeplatzes der Uniklinik Aachen berücksichtigt. Für das Bebauungsplanverfahren ist das Gutachten vom Büro Graner + Partner Ingenieure GmbH das maßgebliche Schallschutzgutachten.

Das Plangebiet ist Schallimmissionen aus Verkehrslärm ausgesetzt, die aus der nördlich des Plangebietes liegenden Kullenhofstraße resultieren. Die Kullenhofstraße ist als öffentliche Verkehrsfläche im Schallschutzgutachten in Ansatz zu bringen. Für die Beurteilung von Verkehrslärmeinwirkungen auf schutzwürdige Nutzungen innerhalb des Geltungsbereiches des

Bebauungsplanes sind im Rahmen der Bauleitplanung die schalltechnischen Orientierungswerte des Beiblattes 1 der DIN 18005 / 1 („Schallschutz im Städtebau“) heranzuziehen. Die gebietsabhängigen Orientierungswerte „außen“ für Verkehrslärmeinwirkungen ergeben sich entsprechend der nachstehenden Tabelle gemäß DIN 18005. Bei zwei angegebenen Nachtwerten soll der niedrigere für Gewerbelärm (analog zur TA Lärm) gelten, der höhere, wenn öffentlicher Verkehrslärm zu berücksichtigen ist:

Gebietseinstufung	Orientierungswerte der DIN 18005 in dB(A)	
	Tag (06:00 Uhr - 22:00 Uhr)	Nacht (22:00 Uhr - 06:00 Uhr)
Reine Wohngebiete (WR), Wochenendhaus- und Ferienhausgebiete	50	40 / 35
Allgemeine Wohngebiete (WA) Kleinsiedlungsgebiete (WS) und Campingplatzgebiete	55	45 / 40
Friedhöfe, Kleingartenanlagen und Parkanlagen	55	55
Besondere Wohngebiete (WB)	60	45 / 40
Dorfgebiete (MD), Mischgebiete (MI)	60	50 / 45
Kerngebiete (MK), Gewerbegebiete (GE)	65	55 / 50
sonst. Sondergebiete	45 bis 65	35 bis 65

Tabelle 3: Orientierungswerte der DIN 18005

Quelle: Schallschutzgutachten Graner + Partner Ingenieure GmbH

Innerhalb des Plangebietes des Bebauungsplanes Nr. 977 soll neben Verwaltungs- und Kliniknutzung auch studentisches Wohnen möglich sein. Für Verwaltungsnutzungen sowie studentisches Wohnen können Orientierungswerte von 60 dB(A) tags und 50 dB(A) nachts zugrunde gelegt werden. Für Klinikbereiche sind Orientierungswerte von 45 dB(A) tags und 35 dB(A) nachts zu berücksichtigen. Eine eindeutige Zuordnung auf die unterschiedlichen Baufelder erfolgt jedoch im vorliegenden Fall nicht.

Lärmimmissionen - Flugverkehr

Im Schallschutzgutachten erfolgen neben Aussagen zum vorhandenen und zukünftig zu erwartenden Verkehrslärm unter Berücksichtigung der vorhabenbedingten verkehrlichen Entwicklung auch Aussagen zum Helikopterlandeplatz der Uniklinik Aachen der nördlich des Plangebietes liegt.

Das Gesetz zum Schutz gegen Fluglärm (FluglärmG) gilt ausschließlich für große Verkehrsflughäfen, die dem Linienverkehr angeschlossen sind, und für militärische Flugplätze mit Strahlflugzeugbetrieb. Es ist somit nicht direkt anwendbar für Hubschrauberlandeplätze. Für alle Flugplätze, die nicht unter die Regelungen des FluglärmG fallen, existiert in Deutschland derzeit keine einheitliche, normative Regelung für die Ermittlung, Beurteilung und Bewertung von Fluglärmimmissionen.

Über die Orientierungswerte der DIN 18005 hinaus können weitergehende Richtwerte aus den aktuellen Erkenntnissen der Lärmwirkungsforschung für Abwägungsentscheidungen abgeleitet werden. Im Rahmen der „Erarbeitung von Fluglärmkriterien für ein Schutzkonzept bei wesentlichen Änderungen oder Neuanlagen von Flughäfen/Flugplätzen“ werden aus lärmmedizinischer Sicht für unterschiedliche Schutzziele die folgenden Werte für den Mittelungspegel L_{eq} und für Pegelhäufigkeitswerte des mittleren Maximalpegels L_{Amax} als Außenwerte aufgeführt. Diese haben für das vorliegende Bauleitplanverfahren jedoch nur informativen Charakter, da zur Dimensionierung der Außenbauteile die DIN 4109:2018-01 heranzuziehen ist und diese im vorliegenden Fall aufgrund der Ereignishäufigkeiten keine Berücksichtigung von Maximalpegeln vorsieht:

		Kritischer Nachtwert in dB(A)	Präventiver Richtwert in dB(A)	Schwellenwert in dB(A)	Schutzziel
Tag 06:00 Uhr - 22:00 Uhr	L_{eq}	65	62	55	Erhebliche Belästigung
	L_{Amax}	19 x 99	25 x 90	k.A.	Vermeidung von Gesundheitsschäden
Nacht 22:00 Uhr - 06:00 Uhr*	L_{eq}	55	50	45	Schlaf
	L_{Amax}	6 x 75	13 x 68	23 x 55	Schlaf

* unter Berücksichtigung einer Pegeldifferenz zwischen innen und außen von 15 dB für ein gekipptes Fenster

Tabelle 4: Orientierungswerte für Fluglärm

Quelle: Schallschutzgutachten Graner + Partner Ingenieure GmbH

Gewerbelärm

Gewerbliche Anlagen innerhalb des Plangebietes bzw. in seiner unmittelbaren Umgebung sind nicht vorhanden.

Geruchsimmissionen und -emissionen

Innerhalb des Plangebietes bzw. in unmittelbarer Nähe zum Plangebiet sind keine geruchsemitierenden Betriebe bekannt.

Lichtimmissionen und -emissionen

Lichtimmissionen entstehen zurzeit in erster Linie durch den Straßenverkehr sowie durch die bestehende Ausleuchtung des Straßenraumes, die zur allgemeinen Sicherheit beiträgt. Zusätzlich sorgen die Zufahrt zum geplanten und östlich des Plangebietes gelegenen Parkhaus und das benachbarte Parkhaus selbst für Lichtimmissionen. Innerhalb des Plangebietes sind keine einschränkenden intensiven Lichtemissionen bekannt.

Elektromagnetische Felder

Elektromagnetische Felder werden u.a. durch vorhandene Mobilfunksysteme und durch Starkstromleitungen, die im Erdreich verlegt sind, hervorgerufen. Außergewöhnliche Belastungen durch elektromagnetische Felder innerhalb des Plangebietes sind nicht bekannt.

Erschütterungen, Gefahrenschutz

Das Plangebiet befindet sich außerhalb verliehener Bergwerksfelder. Es liegen keine Hinweise auf das Vorhandensein von ehemaligen Bergbauflächen vor. Das Plangebiet befindet sich in einem Gebiet, welches im stärkeren Ausmaß von Erdbeben betroffen ist. Nach DIN 4149 (Bauten in deutschen Erdbebengebieten) ist Aachen der Erdbebenzone 2 und 3 zuzuordnen.

Gesunde Wohn- und Arbeitsverhältnisse

Ob bei der bestehenden Bausubstanz heute in allen Bereichen des Plangebietes gesunde Wohn- und Arbeitsverhältnisse vorliegen, kann im Rahmen dieses Bebauungsplanverfahrens nicht abschließend geklärt werden. Innerhalb des Plangebietes können heute schon gesunde Wohn- und Arbeitsverhältnisse geschaffen werden, wenn bei Sanierungen die entsprechenden technischen Möglichkeiten berücksichtigt werden.

Erholung und Freizeit

Das Plangebiet ist durch seine Umgebung, bestehend aus Universitätsklinik, Stellplatzanlagen und benachbarter Wohnbebauung, städtisch geprägt. Der Großteil des Plangebietes wird im Bestand durch Gebäude der Uniklinik Aachen sowie Stellplätze und deren Zufahrten genutzt. Zentral im Plangebiet gelegen befindet sich eine öffentliche Grünfläche, die insgesamt ca. 4.800 m² groß ist. Teil dieser öffentlichen Grünfläche ist eine gut genutzte fußläufige Wegeverbindung. Diese ist Teil der Rad- und Fußwegeverbindung zwischen Vaalserquartier - Kinder- und Jugendpsychiatrie - Neuenhofer Weg - dem Plangebiet und der Uniklinik Aachen. Die Rad- und Fußwegeverbindung im Bereich der zentralen Grünspange fungiert dabei als Zubringer der Naherholungsflächen des Dorbachtals. Durch die Fußwegeverbindung wird der Zugang der Öffentlichkeit zur Erholungs- und Freiraumnutzung des Dorbachtals gewährleistet. Durch die Rad- und Fußwegeverbindung wird das Dorbachtal mit dieser Fläche eingebunden und erlebbar gemacht.

Kampfmittel

Das Plangebiet liegt in einem ehemaligen Bombenabwurf- und Kampfgebiet. Eine Überprüfung der zu überbauenden Fläche auf Kampfmittel wird empfohlen.

Hochwasserschutz

Das Plangebiet liegt im Einzugsgebiet der Gewässer Dorbach, Wildbach, und Wurm, für die grundsätzlich Hochwasserschutzmaßnahmen erforderlich sind.

Seveso-III-Richtlinie (Störfallbetriebe)

Nach dem kartographischen Abbildungssystem KABAS des Landesamts für Natur, Umwelt und Verbraucherschutz NRW (LANUV) liegt das vorliegende Plangebiet außerhalb von „Achtungsabständen“ von Störfall-Betrieben. Daher führt der Bebauungsplan Nr. 977 - Kullenhofstraße / Neuenhofer Weg - der Stadt Aachen nicht zu einem Konfliktpotential im Sinne der Seveso-III-Richtlinie. Dem immissionsschutzrechtlichen Trennungsgrundsatz gemäß § 50 Bundesimmissionsschutzgesetz (BImSchG) ist Rechnung getragen.

Gesunde Wohn- und Arbeitsverhältnisse

Derzeit liegt Gebäudebestand innerhalb des Plangebietes vor. Es handelt sich dabei um Gebäude der Uniklinik Aachen.

Zu erwartende Ein- und Auswirkungen durch das Vorhaben

Verkehrsbelastung

Neben der Ermittlung und Darstellung der Verkehrsbelastungen im Bestand sind im Rahmen des Verkehrsgutachtens weitere Verkehrszustände und daraus resultierende Kfz-Belastungen ermittelt worden, die sich während und nach den Baumaßnahmen im Gesamtgebiet UKA aufgrund von unterschiedlichen Verkehrszusammensetzungen für die Streckenabschnitte 1 bis 4 auf der Kullenhofstraße (s. Abbildung 6) ergeben werden. Mit den unterschiedlichen verkehrlichen Zuständen sollen in einer Worst-Case-Betrachtung die unterschiedlichen Lärmbelastungen im Zuge der Bauvorhaben betrachtet werden. Folgende verkehrliche Zustände wurden im Zuge der Gutachten untersucht:

- Zustand 0 (Bestand): Bestandsverkehr Kullenhofstraße,
- Zustand A1: Bestandsverkehr und Busse, welche nach Umlegung der Pauwelsstraße auf der Kullenhofstraße fahren (Eventualfall, wenn das neue Parkhaus noch nicht in Betrieb ist, aber die Busse schon umgeleitet werden, die Kullenhofstraße wäre endausgebaut, eher unrealistisch),

- Zustand A2: Bestandsverkehr unter Berücksichtigung des reduzierten Parkverkehrs zu P2 infolge vom Wegfall von Parkflächen auf P2 und Nutzung des neuen Parkhauses sowie Busse; 200 LKW-Fahrten zum Bauaushub für den Neubau Zentral-OP bei möglicher Baustellenverkehrsführung über Kullenhofstraße,
- Zustand A3: Bestandsverkehr unter Berücksichtigung des reduzierten Parkverkehrs infolge vom Wegfall von Parkflächen auf P2 und Nutzung des neuen Parkhauses. Berücksichtigung der neuen Buslinienführung, ohne Baustellenverkehr für den Zentral-OP,
- Zustand B: Annahmen aus Zustand A3 mit zusätzlichen Verkehrsbelastungen, die sich aus den geplanten klinischen Entwicklungen am Neuenhofer Weg ergeben (Bebauungsplan Nr. 977 - Kullenhofstraße / Neuenhofer Weg -) sowie einer weiteren potentiellen Verkehrszunahme durch mehr Kurzzeitparker auf dem reduzierten P2,
- Zustand C1: Bestandsverkehr unter Berücksichtigung des reduzierten Parkverkehrs infolge vom Wegfall von Parkflächen auf P2 und Nutzung des neuen Parkhauses. Berücksichtigung der neuen Buslinienführung. Berücksichtigung des Baustellenverkehrs zum Bauabschnitt 2 auf der ehemaligen Teilfläche von P2,
- Zustand C2: Finaler Zustand unter Berücksichtigung der ausgebauten Bauabschnitte 1 und 2 auf der ehemaligen Parkfläche P2.

Die Realisierung des Bauabschnittes 2 entlang der Kullenhofstraße wird nach derzeitigem Stand der Planung frühestens in ca. 20 Jahren umgesetzt. Zwischen den einzelnen Bauabschnitten ergeben sich dadurch zeitliche Differenzen bei der Realisierung der Planung.

Streckenabschnitt	DTV [Kfz/24h]	SV _{DTV} [%] Lkw > 3,5 t	Tag (6-22 Uhr)		Nacht (22-6 Uhr)	
			M [Kfz/h]	p [%] Lkw > 2,8 t	M [Kfz/h]	p [%] Lkw > 2,8 t
Zustand A1						
1	2.450	9,1	142	14,4	21	13,8
2	3.500	6,4	204	10,0	31	9,6
3	4.550	4,9	266	7,7	40	7,4
4	7.650	3,0	444	4,7	67	4,5
Zustand A2						
1	2.600	14,8	151	23,8	21	14,0
2	3.300	11,5	192	18,7	27	10,8
3	4.000	9,5	234	15,4	34	8,8
4	6.250	6,0	361	9,8	60	5,6
Zustand A3						
1	2.400	9,3	140	14,6	21	14,0
2	3.100	7,1	181	11,3	27	10,8
3	3.850	5,8	223	9,2	34	8,8
4	6.050	3,6	350	5,7	60	5,6
Zustand B						
1	2.500	9,0	145	14,1	22	13,5
2	3.200	7,0	186	11,0	28	10,5
3	5.600	4,0	324	6,3	49	6,0
4	7.850	2,8	451	4,5	78	4,3
Zustand C1						
Keine DTV-Daten, da der Baustellenverkehr im entsprechenden BA2 immer geringer wäre als der im BA1						
Zustand C2						
Keine DTV-Daten, da in möglichen Tiefgaragen nie mehr Stellplätze entstehen als gegenwärtig auf P2 vorhanden sind.						

Tabelle 5: Verkehrsbelastung Zustände A1-C2

Quelle: Verkehrsgutachten BSV

Für die unterschiedlichen Zustände wurden folgende DTV-Werte festgehalten:

Die DTV-Werte im Zustand A1 zeigen, dass sich die Tagesbelastungen im Verhältnis zum Bestand nur geringfügig erhöhen und sich durch die zusätzlichen Busse lediglich die Schwerverkehrsanteile etwas erhöhen.

Im Zustand A2 wird sich der Ziel- und Quellverkehr zum P2 reduzieren, da das Parkhaus in Betrieb ist. Im Zustand A2 wird die Kfz-Belastung in den Abschnitten 3 und 4 zum Teil deutlich reduziert. Die Schwerverkehrsanteile nehmen hingegen aufgrund der zusätzlich berücksichtigten möglichen Baustellenverkehre im Vergleich zum Zustand A1 erneut zu.

Der Zustand A3 stellt den Verkehrszustand nach Fertigstellung des ersten Bauabschnittes dar und entspricht demnach dem Zustand A2 ohne mögliche Baustellenverkehre für den Neubau des Zentral-OP. Die Kfz-Belastungen nehmen im Vergleich zum Bestand in fast allen Abschnitten ab. Analog zu den anderen Verkehrszuständen nehmen im Vergleich zum Bestand auch die Schwerverkehrsanteile im Zustand A3 zu.

Der Zustand B stellt die Annahmen aus dem Zustand A3 dar sowie zusätzliche Kfz-Belastungen, die sich aus den geplanten Entwicklungen am Neuenhofer Weg (B-Plan Nr. 977 - Kullenhofstraße / Neuenhofer Weg -) ergeben sowie einer weiteren potentiellen Verkehrszunahme durch mehr Kurzzeitparker auf dem reduzierten P2. Da sich das Szenario von mehr Kurzzeitparkern auf dem P2 ausschließlich auf Quell- und Zielverkehre beschränkt, sind in diesem Szenario keine Veränderungen im Schwerlastverkehr zu erwarten. Auch die Zunahmen im Schwerlastverkehr bzw. Lkw-Verkehr durch die geplanten Entwicklungen am Neuenhofer Weg (B-Plan Nr. 977 - Kullenhofstraße / Neuenhofer Weg -) sind nur durch einige wenige zusätzliche Liefer- und Wirtschaftsverkehre pro Tag zu begründen.

Als Zustand C1 wird der Verkehrszustand auf der Kullenhofstraße definiert, der sich für den gegenwärtig ungewissen Fall ergeben würde, wenn gemäß dem Masterplan Uniklinik auch die langfristig vorgesehenen Hochbauten entlang der Kullenhofstraße gebaut werden sollten. Da eine solche Baumaßnahme im Vergleich zum ersten Bauabschnitt (BA1) in Teilabschnitten durchgeführt werden würde, bedeutet dies, dass der Baustellenverkehr im entsprechenden zweiten Bauabschnitt (BA2) immer geringer wäre als der im ersten Bauabschnitt (BA1). Eine gesonderte Berechnung der Kfz-Belastungen ist daher für den Zustand C1 nicht durchgeführt worden.

Für den Zustand C2 müssten die Nutzungen der zukünftigen Hochbauten definiert werden, diese sind derzeit weder geplant noch bekannt. Zur Prognose bzw. Abschätzung der zukünftigen Verkehrssituation auf der Kullenhofstraße wird in diesem Zusammenhang die (realistische) Annahme getroffen, dass unter den Hochbauten maximal eine Tiefgaragenebene gebaut werden könnte. Dies würde bedeuten, dass in den Tiefgaragen nicht mehr Stellplätze entstehen könnten, als im Zustand A3 auf der (Rest-) Parkfläche des P2 voraussichtlich vorhanden ist. Somit wäre der Zustand C2 identisch mit dem Zustand A3.

Während die Ermittlung der unterschiedlichen Verkehrszustände und Kfz-Belastungen für die Streckenabschnitte auf der Kullenhofstraße primär als Grundlage für die Lärmberechnungen durchgeführt wurde, ist im Rahmen des Verkehrsgutachtens zusätzlich eine Bewertung der bestehenden und zukünftigen Verkehrsabläufe an dem Kreisverkehr auf der Kullenhofstraße durch verkehrstechnische Nachweise nach dem aktuellen Handbuch für die Bemessung von Straßenverkehrsanlagen (HBS 2015) durchgeführt worden. Zur Prognose wurde ein „Worst-Case-Szenario“ ermittelt, dass aus der Überlagerung von drei unterschiedlichen Verkehrszuständen resultiert. In den Verkehrszuständen wurde jeweils der Mehrverkehr ermittelt bzw. abgeschätzt, der sich bei einer Steuerung der Zielverkehre früh morgens in das Parkhaus (B-Plan Nr. 971 - Parkhaus Uniklinik -), bei einer Entwicklung der Flächen am Neuenhofer Weg (B-Plan 977 - Kullenhofstraße / Neuenhofer Weg -) und bei einer potentiellen höheren Nachfrage der Stellplatzfläche P2 durch mehr Kurzparker ergibt. Durch die Nutzungen Klinik, klinisches Wohnen und Büro / Verwaltung im Plangebiet wird ein zusätzliches Verkehrsaufkommen von 500 Kfz-Fahrten / Tag verursacht.

Die Bewertung nach dem HBS kommt dabei zu dem Ergebnis, dass die Verkehrsqualitäten in den Zufahrten in der vormittäglichen und nachmittäglichen Spitzenstunde zum größten Teil „gut“ (Qualitätsstufe „B“) und „sehr gut“ (Qualitätsstufe „A“) sind. Auch nach Überlagerung verschiedener Verkehrszustände („Worst-Case“) weist der Kreisverkehr auf der Kullenhofstraße eine ausreichende Leistungsfähigkeit und Verkehrsqualität (Stufe „C“) auf. Temporär auftretende Rückstaus in der östlichen Kreisverkehrszufahrt führen zu keiner Verkehrsbeeinflussung auf dem „Oval“ und somit auch zu keiner Störung des Verkehrs auf dem Pariser Ring.

Durch die Inanspruchnahme der Stellplatzflächen P3 und P4 gehen oberirdische Stellplätze verloren. Im Zuge des Baugenehmigungsverfahrens müssen die notwendigen Stellplätze nachgewiesen werden. Der Bebauungsplan ermöglicht die Realisierung von Tiefgaragen, um den Stellplatzbedarf verträglich abzuwickeln.

Durch die Sicherung der zentralen öffentlichen Grünfläche mit ihrem Wegesystem kann zusätzlich entstehendes Rad- und Fußverkehrsaufkommen verträglich abgewickelt werden. In nördliche Richtung kann über eine neu angelegte Querungshilfe die Kullenhofstraße verkehrssicher gequert werden.

Lärmimmissionen - Straßenverkehr

Im Rahmen des Bebauungsplanverfahrens wurde durch die BSV GmbH ein Verkehrsgutachten erstellt, in welchem unterschiedliche Planvarianten untersucht wurden. Die zu erwartende Verkehrsbelastung auf der Kullenhofstraße wurde dabei als „Worst-Case-Szenario“ unter Berücksichtigung des Zustand B des Verkehrsgutachtens als Grundlage für die schalltechnischen Berechnungen herangezogen. Das Szenario besteht aus den folgenden Annahmen:

- Bestandsverkehr unter Berücksichtigung des reduzierten Parkverkehrs P2 infolge des Wegfalls von Parkflächen auf P2,
- Nutzung des neuen Parkhauses,
- Busverkehr über die Kullenhofstraße, aber ohne Baustellenverkehr für den Zentral-OP,
- erhöhte Parkfrequenz aufgrund von Kurzzeitparkern auf P2,
- Planungen im Bereich des Bebauungsplanes Nr. 977.

Das Schallschutzgutachten kommt zu dem Ergebnis, dass innerhalb der unterschiedlichen Baufelder Beurteilungspegel von $L_r = 53 - 62 \text{ dB(A)}$ durch den öffentlichen Straßenverkehr erwartet werden. Zur Nachtzeit ist mit Beurteilungspegeln von $45 - 55 \text{ dB(A)}$ zu rechnen. Somit werden die Orientierungswerte für sonstige Sondergebiete je nach anzusetzendem Wert teilweise deutlich überschritten.

Lärmimmissionen - Flugverkehr

Der Hubschrauberlandeplatz befindet sich südöstlich der Uniklinik Aachen unmittelbar vor der Notaufnahme. Die Hubschrauberbewegungen am vorhandenen Bodenlandeplatz stellten sich in den vergangenen 6 Jahren wie folgt dar:

Hubschrauberlandeplatz	2018	2017	2016	2015	2014
Landungen gesamt	334	359	418	424	432

Tabelle 6: Anzahl Flugbewegungen

Quelle: Schallschutzgutachten Graner + Partner Ingenieure GmbH

Die maximalen Bewegungszahlen lagen gemäß o. g. Tabelle im Jahr 2014 mit insgesamt 432 Hubschrauberlandungen vor. Unter Berücksichtigung der zugehörigen Startereignisse während des gleichen Tages ergibt sich somit eine durchschnittliche Bewegungsanzahl von 2,3 Flugbewegungen (Starts und Landungen) pro Tag. Nach dem luftrechtlichen Genehmigungsgutachten entspricht dies dem Prognosewert der theoretischen Höchstzahl für die zukünftig zu erwartenden Flugbe-

wegungen. Dies entspricht im Wesentlichen den im Rahmen des Genehmigungsverfahrens angesetzten Bewegungshäufigkeiten, so dass im weiteren Berechnungsverfahren in gleicher Weise verfahren werden kann.

Das Schallschutzgutachten kommt zu dem Ergebnis, dass durch die Nutzung des Hubschrauberlandeplatzes innerhalb der Baufelder des Plangebietes 977 Beurteilungspegel von $L_r = 48 - 54$ dB(A) verursacht werden. Nachts liegen Beurteilungspegel von $L_r = 37 - 43$ dB(A) vor. Somit werden die Orientierungswerte für sonstige Sondergebiete auch durch die Geräusche im Zusammenhang mit dem Hubschrauberlandeplatz teilweise überschritten.

Erschütterungen, Gefahrenschutz

Die DIN 4149 (Bauten in deutschen Erdbebengebieten) ist zu beachten.

Hochwasserschutz

Das Plangebiet liegt im Einzugsgebiet der Gewässer Dorbach, Wildbach und Wurm, für die grundsätzlich Hochwasserschutzmaßnahmen erforderlich sind.

Gewerbelärm

Nach näherer Untersuchung der vorhandenen Nutzungen im Plangebiet hat sich herausgestellt, dass von keinem Konflikt zwischen den vorhandenen Nutzungen und der zukünftigen Nutzung des Plangebietes als sonstiges Sondergebiet zur Realisierung von Flächen zur Erweiterung der Uniklinik Aachen auszugehen ist.

Geruchsimmissionen und -emissionen

Nach näherer Untersuchung der vorhandenen Nutzungen im Plangebiet hat sich herausgestellt, dass von keinem Konflikt zwischen den vorhandenen Nutzungen und der zukünftigen Nutzung des Plangebietes als sonstiges Sondergebiet zur Realisierung von Flächen zur Erweiterung der Uniklinik Aachen auszugehen ist.

Lichtimmissionen und -emissionen

Es ist nicht davon auszugehen, dass durch die Realisierung des Vorhabens einschränkende intensive Lichtemissionen erzeugt werden. Die Zufahrt zum benachbarten geplanten Parkhaus, die Fußwegeverbindung zur Kullenhofstraße und das Parkhaus selbst werden beleuchtet und verursachen damit Lichtimmissionen auf das Plangebiet. Im Bereich der inneren Erschließung und vor allem an den Erschließungsspindeln werden durch Vorrichtungen am Parkhaus Lichtimmissionen auf die benachbarte Wohnbebauung vermieden. Negative Auswirkungen auf das Schutzgut Mensch sind nicht zu erwarten.

Erholung und Freizeit

Der Bebauungsplan sieht für die Plangebietsfläche eine Nachverdichtung vor. Durch die Nachverdichtung wird die im nordöstlichen Bereich gelegene private Grünfläche mit Gehölzen in Anspruch genommen. Der Erholungs- und Freizeitwert geht hier für den Menschen verloren. Die bereits heute schon geringe Bedeutung als Naherholungsfläche für die Bevölkerung nimmt weiter ab. Die zentral im Plangebiet gelegene öffentliche Grünfläche wird durch den Bebauungsplan gesichert. Der hohe Erholungs- und Aufenthaltswert der öffentlichen Grünfläche sowie deren Bedeutung als Fuß- und Radwegeverbindung sollen in seiner Funktion erhalten bleiben. Die Fuß- und Radwegeverbindung zwischen Uniklinik Aachen - Kinder- und Jugendpsychiatrie und Vaalser Straße bleibt gewährleistet. Die Naherholungsfunktion für die lokale Bevölkerung soll erhalten bleiben.

Seveso-III-Richtlinie (Störfallbetriebe)

Der Bebauungsplan Nr. 977 - Kullenhofstraße / Neuenhofer Weg - der Stadt Aachen führt nicht zu einem Konfliktpotential im Sinne der Seveso-III-Richtlinie. Dem immissionsschutzrechtlichen Trennungsgrundsatz gemäß § 50 Bundesimmissionsschutzgesetz (BImSchG) ist Rechnung getragen.

Gesunde Wohn- und Arbeitsverhältnisse

Gemäß § 9 Abs. 1 Nr. 2a BauGB können vom Bauordnungsrecht abweichende Maße der Tiefe der Abstandsflächen festgesetzt werden. Die schriftliche Festsetzung Nr. 4 besagt, dass im SO die erforderliche Abstandsfläche abweichend von den Regelungen des § 6 BauO NRW 2018 ausnahmsweise 0,25 H beträgt, mindestens aber 3,0 m. Es ist nachzuweisen, dass gesunde Wohn- und Arbeitsverhältnisse gewährleistet sind. Die schriftliche Festsetzung wird getroffen, um nachstehende städtebauliche Ziele zu erreichen:

- Vermeidung einer Neubebauung „auf der grünen Wiese“ (bspw. westlich des Steinbergweges),
- Innenverdichtung und Nutzung bereits versiegelter und genutzter Flächen,
- sparsamer Umgang mit Grund und Boden,
- Bündelung der klinischen Nutzungen auf dem bestehenden Gelände,
- Nutzung von Synergieeffekten bei Bündelung der klinischen Nutzungen,
- Nutzung der vorhandenen Infrastruktur.

Durch die Festsetzung der Reduzierung der Abstandsfläche können grundsätzlich zwei potentielle Konflikte entstehen:

- Konflikte zwischen der Neubebauung und der westlich und südlich befindenden Wohnbebauung in Bezug auf die Besonnung,
- Konflikte zwischen dem Sondergebiet innerhalb des Geltungsbereiches des Bebauungsplanes in Bezug auf die Besonnung und die Belichtung.

Für die Erfüllung der Anforderungen an gesunde Wohn- und Arbeitsverhältnisse spielen verschiedene Aspekte eine Rolle, u.a. die ausreichende Belichtung, Besonnung und Belüftung von Wohnräumen und Arbeitsstätten. Diese Belange sind in der Regel gewahrt, wenn die Abstandsflächenvorschriften eingehalten werden.

Der Bebauungsplan trifft zu der westlich und südlich angrenzenden Wohnbebauung und allgemein zu der Bebauung außerhalb des Plangebietes keine von der Landesbauordnung abweichenden Regelungen zu den Abstandsflächen. Ein erheblicher Konflikt in Bezug auf eine unzureichende Besonnung der benachbarten Grundstücke westlich und südlich des Plangebietes ist nicht zu erwarten, da die Wohngebäude westlich des Plangebietes einen durchgesteckten Grundriss aufweisen und in Ost-West-Richtung ausgerichtet sind. Des Weiteren werden die Neubauten der Uniklinik Aachen zum Teil nördlich der bestehenden Wohnbebauung realisiert. Die beiden Baufelder im Geltungsbereich des Bebauungsplanes rücken nur geringfügig bzw. gar nicht an die bestehende Wohnbebauung heran, da die bisherigen Bestandsgebäude als Begrenzung der Baufelder aufgenommen wurden. Es ist davon auszugehen, dass die Wohngebäude auch nach der Realisierung der Erweiterung der Uniklinik Aachen ausreichend besonnt werden und die Anforderungen der DIN 5034-1 erfüllt werden. Im Baugenehmigungsverfahren muss die Einhaltung der Abstandsflächen vollumfänglich nachgewiesen werden.

Für die Gebäude innerhalb des Plangebietes setzt der Bebauungsplan einen einheitlichen Abstandsflächenfaktor von 0,25 H fest. Ein Konflikt könnte nach dem derzeitigen Stand der Planung ausschließlich innerhalb der beiden Flächen des Sondergebietes liegen. Belastet werden hierdurch ausschließlich uniklinikzugehörige Gebäude und Nutzungen. Im Bereich des Sondergebietes gibt es derzeit keine verbindliche Planung für das Verfügungsgebäude (u.a. genaue Nutzungen, Grundrisse) im Nordosten des Plangebietes. Hinsichtlich möglicher Gebäudekubaturen und möglicher Nutzungen im übrigen Plangebiet gibt es derzeit keine konkrete Planung, auch ist die zeitliche Realisierung der Erweiterung an dieser Stelle unbestimmt.

Zu beachten ist auch, dass drei Bestandsgebäude im Plangebiet vorzufinden sind. Insofern muss ein möglicher Konflikt in Bezug auf die Besonnung von Wohnräumen und die Belichtung in Wohn- und Arbeitsräumen auf der Ebene der Baugenehmigung gelöst werden, wenn die konkreten Nutzungen der betroffenen Räume und Gebäudeteile ausreichend bestimmt sind. Hier sind im Rahmen des Baugenehmigungsverfahrens entsprechende Gutachten und Nachweise vorzulegen, dass in allen Räumen die der Nutzung entsprechenden gesunden Wohn- und Arbeitsverhältnisse eingehalten werden.

In einer gutachterlichen Stellungnahme durch das Büro Peutz Consult GmbH (Stand 22.08.2019) wurde aufgezeigt, wie mögliche Konflikte gelöst werden können: „Die Bewertung der Tageslichtversorgung im festgesetzten Sondergebiet kann daher erst in Verbindung einer genaueren Gebäudeplanung erfolgen. In Folge dessen wird empfohlen, im Rahmen der Bauvoranfrage eine stichprobenhafte Prüfung der Tageslichtversorgung von einzelnen, repräsentativen Büro- und Wohnräumen durchzuführen. Weiterhin kann die direkte Besonnung in Fensterebenen der Fassaden überprüft und auf Grundlage der Planungsempfehlungen der DIN 5034 Teil 1 zur Besonnung bewertet werden.“

Maßnahmen zur Vermeidung, Verringerung und zum Ausgleich der nachteiligen Auswirkungen

Verkehrsbelastung

Da durch die Planung die Stellplatzanlagen P3 und P4 überplant werden, lässt der Bebauungsplan Tiefgaragen grundsätzlich zu. Spätestens im Baugenehmigungsverfahren sind die notwendigen Stellplätze nachzuweisen.

Lärmimmissionen aktive / passive Schallschutzmaßnahmen

Um gesunde Wohn- und Arbeitsverhältnisse innerhalb des Plangebietes zu gewährleisten, sind Schallschutzmaßnahmen erforderlich. Das Schallschutzgutachten hat zunächst die Möglichkeit der Realisierung von aktiven Schallschutzmaßnahmen geprüft.

Aufgrund der vorhandenen örtlichen Gegebenheiten können aktive Schallschutzmaßnahmen in Form von Schallschutzwänden bzw. -wällen nicht in Betracht gezogen werden, da diese aufgrund der geplanten Gebäudehöhen sowie direkten Angrenzungen an die vorhandenen Straßen keine relevante Verringerung der Geräuscheinwirkungen bedeuten würden.

Insofern sind die maßgeblichen Außenlärmpegel gemäß DIN 4109:2018-01 zur Dimensionierung passiver Schallschutzmaßnahmen festzulegen.

Unter passiven Schallschutzmaßnahmen versteht man bauliche Maßnahmen am Gebäude, mit denen die anzustrebenden Innenpegel zur Sicherung von gesunden Wohn- und Arbeitsverhältnissen in schutzbedürftigen Räumen eingehalten werden. Die Ermittlung der maßgeblichen Außenlärmpegel als Grundlage für die schriftlichen Festsetzungen zum Bebauungsplan erfolgt nach den Regelungen der DIN 4109:2018-01. Innerhalb der überbaubaren Grundstücksflächen sind die Anforderungen an die Luftschalldämmung von Außenbauteilen gemäß DIN 4109 „Schallschutz im Hochbau“ in der Fassung von Januar 2018 zu erfüllen. Bei schutzbedürftigen Schlafräumen, die durch Beurteilungspegel von mehr als 45 dB(A) zur Nachtzeit belastet sind, ist zusätzlich zum Einbau von Schallschutzfenstern der Einbau von Fassadenlüftern oder mechanischen Be- und Entlüftungsanlagen vorzusehen.

Über die schriftlichen Festsetzungen zum Bebauungsplan soll gewährleistet werden, dass gesunde Wohn- und Arbeitsverhältnisse sichergestellt sind. Es wird davon ausgegangen, dass mit den schriftlichen Festsetzungen zum Bebauungsplan mögliche Konflikte ausgeräumt werden können.

Geruchsmissionen und -emissionen

Maßnahmen sind nicht erforderlich.

Lichtimmissionen und -emissionen

Maßnahmen sind nicht erforderlich.

Erholung und Freizeit

Die zentral im Plangebiet gelegene öffentliche Grünfläche wird durch den Bebauungsplan gesichert. Der hohe Erholungs- und Aufenthaltswert der öffentlichen Grünfläche sowie deren Bedeutung als Fuß- und Radwegeverbindung sollen in seiner Funktion erhalten bleiben.

Seveso-III-Richtlinie (Störfallbetriebe)

Maßnahmen sind nicht erforderlich.

Gesunde Wohn- und Arbeitsverhältnisse

Zur Wahrung gesunder Wohn- und Arbeitsverhältnisse für eine ausreichende Besonnung, Belichtung und Belüftung sind folgende Maßnahmen, falls erhebliche Konflikte auftreten, denkbar:

- Erhöhung des Abstandes zwischen den Gebäuden,
- Vorgaben für die Art der Raumnutzung.

Durch die Maßnahmen können mögliche entstehende Konflikte gelöst werden.

Umweltauswirkungen durch die Bau- und Betriebsphase

In einem ersten Bauabschnitt soll das Verfügungsgebäude im nordöstlichen Planungsgebiet realisiert werden. Hier wird eine bisherige private Grünfläche durch die Nachverdichtung in Anspruch genommen. Der Bebauungsplan wird als Angebotsplan entwickelt, weitere Bauten der Uniklinik Aachen sollen in modularer Bauweise entwickelt werden und den bisherigen Gebäudebestand ersetzen. Ein genauer Zeitplan ist zum jetzigen Zeitpunkt nicht bekannt.

Bei sämtlichen Rückbauarbeiten sind die Anforderungen an den Lärmschutz in einem allgemeinen Wohngebiet durch den Einsatz entsprechend schallgeschützter Baumaschinen und lärmindernder Rückbautechniken sicherzustellen. Die Einhaltung der Vorgaben der „Geräte- und Maschinenlärmschutzverordnung - 32. BImSchV“, der „Allgemeinen Verwaltungsvorschrift zum Schutz gegen Baulärm“ sowie der „Technischen Anleitung zum Schutz gegen Lärm - TA Lärm“ werden während des gesamten Betriebs kontrolliert. Die größten Lärmquellen stellen die Baumaschinen für den Rohbauabbruch und das Aufnehmen der Bodenplatten und Fundamente dar. Während des Rohbauabbruches besteht insbesondere für den/die Anwohner/-in der näheren Umgebung des Plangebietes das Risiko erhöhter Lärmbelastungen. Der Abbruch vom Gebäudebestand hat mit besonderer Vorsicht zu erfolgen, um Beeinträchtigungen oder Gefährdungen des Verkehrs zu vermeiden. Grundsätzlich sind alle öffentlichen und privaten Nachbarbereiche zu berücksichtigen. Durch den Rückbau des Gebäudebestandes sind Lärmemissionen und Staubemissionen sowie Lichtemissionen durch die Baustelleneinrichtungen sowie Baustellenverkehre zu erwarten. Diese beschränken sich aber weitgehend auf die Tagesstunden und über einen Zeitraum von wenigen Monaten.

Weitere Emissionen von Licht, Lärm, Wärme, Strahlung und Erschütterungen sind in der Betriebsphase der Nutzungen innerhalb des sonstigen Sondergebietes nicht zu erwarten und gehen nicht über das ortsübliche Maß hinaus.

Erschütterungen in der Abriss- und Gründungsphase

Hinsichtlich möglicher Erschütterungen stellt der Rückbau des Rohbaus und der Fundamente die kritischste Bauphase dar. Hier ist durch eine geeignete Abbruchtechnik ein Abstürzen von Bauteilen zu unterbinden.

Mögliche Emissionen von Schadstoffen, Licht, Wärme und Strahlung

Während des Rohbauabbruchs kann die Bausubstanz durch aufgestellte Sprühanlagen und Sprühlanzen am Abbruchgreifer

durchgehend befeuchtet werden. Der Ausbreitung von Staubpartikeln wird damit entgegengewirkt. Da keinerlei radioaktive oder wärmeerzeugende Stoffe im Bestandsgebäude bzw. im Boden bekannt sind, ist nicht von erheblichen Emissionen von Wärme und Strahlung auszugehen. Von den beim Abbruch eingesetzten Maschinenfahrzeugen können bei eintretender Dunkelheit Lichtemissionen ausgehen. Durch die Einhaltung der Regelarbeitszeiten der „Geräte- und Maschinenlärmschutzverordnung - 32. BImSchV“ und der „Allgemeinen Verwaltungsvorschrift zum Schutz gegen Baulärm“ (Montag bis Samstag, jeweils 7:00 - 20:00 Uhr ohne Mittagspause) werden die Auswirkungen durch Lichtemissionen auf die benachbarte Umgebung auf die Herbst- und Winterzeiten bei Eintritt der Dunkelheit begrenzt. Ob überhaupt Arbeiten in der Dämmung bzw. in der Dunkelheit erfolgen, kann derzeit nicht abgesehen werden.

Baustellenverkehr

Das Grundstück besitzt im Osten und Westen Flächen, die während der Rückbau- und Abbruchmaßnahme als potentielle Stellflächen für Baumaschinen und Abfallcontainer sowie als Beladungsbereich für LKW genutzt werden können. Außerhalb des Baugebietes im öffentlichen Straßenraum sind nach derzeitigem Kenntnisstand keine Baustelleneinrichtungsf lächen vorgesehen. Nach aktueller Planung ist die Erschließung des Baugeländes über die Kullenhofstraße und den Pariser Ring geplant. Der Baustellenverkehr ist dadurch sehr gut an das übergeordnete Straßennetz angebunden.

5.2.2. Schutzgüter Tiere, Pflanzen und biologische Vielfalt

Bei der Aufstellung von Bauleitplänen sind gemäß § 1 Abs. 6 Nr. 7 BauGB (Baugesetzbuch) die Belange der Landespflege und des Naturschutzes im Hinblick auf das Bundesnaturschutzgesetz und die Landesgesetze zu berücksichtigen. Das Bundesnaturschutzgesetz in § 1 sowie auch das Landesnaturschutzgesetz NRW führen folgende Ziele des Landes- und Naturschutzes auf: Ziel des Natur- und Landschaftsschutzes ist die Leistungs- und Funktionsfähigkeit des Naturhaushaltes, die Regenerationsfähigkeit und nachhaltige Nutzungsfähigkeit der Naturgüter, die Tier- und Pflanzenwelt mit ihren Lebensräumen sowie die Vielfalt, Eigenart, Schönheit und den Erholungswert von Natur und Landschaft langfristig zu sichern. Die einzelnen Umweltschutzbelange werden unter den jeweiligen Schutzgütern behandelt.

Bestandsbeschreibung

Schutzgut Tiere

Für den Bereich des Plangebietes liegt keine Eintragung eines ausgewiesenen FFH-Gebietes nach der Richtlinie 92/43/EWG der Europäischen Union vor. Weiter liegen keine Vogelschutzgebiete nach der Richtlinie 79/409/EWG sowie keine Naturschutzgebiete vor. Im Umfeld des Plangebietes befindet sich das FFH-Gebiet „Wurmtal südlich Herzogenrath“ (DE-5102-301) in ca. 6 km Entfernung und in ca. 11 km Entfernung das FFH-Gebiet „Münsterbachtal, Münsterbusch“ (DE-5203-307).

Schutzgut Pflanzen und biologische Vielfalt

Innerhalb des Plangebietes befindet sich eine öffentliche Grünfläche, die das Plangebiet in einen westlichen und östlichen Teil aufteilt. Die zentrale Fläche stellt sich als öffentliche Grünfläche mit Einzelbäumen und Gehölzstreifen dar. Im Plangebiet befindet sich im nordöstlichen Bereich eine private Grünfläche. Die Fläche stellt sich als private Grünfläche mit Einzelbäumen dar.

Zur Erfassung des Baumbestandes und der heute vorliegenden Biotoptypen / Nutzungstypen wurde ein landschaftspflegerischer Fachbeitrag durch das Büro FSWLA Landschaftsarchitektur GmbH (Stand August 2019) erstellt. Demnach sind innerhalb des Plangebietes des Bebauungsplanes 117 Bäume im Plangebiet dokumentiert, die durch die Realisierung von Modernisierungs- und Erweiterungsflächen der Uniklinik Aachen betroffen sind. Diese befinden sich innerhalb der nordsüdlich verlaufenden zentralen Grünfläche, im westlichen Randbereich des Plangebietes sowie im Bereich der Stellplatzanlage P3. Zu den Baumarten zählen Spitz-Ahorn, Berg-Ahorn, Hainbuche, Stiel-Eicher und Winterlinde. Da die vorhandenen Grünstrukturen des Plangebietes innerhalb der im Zusammenhang bebauten Ortsteile liegen, kommt die Baumschutzsatzung für diesen Bereich zur Anwendung. Die nachfolgende Tabelle zeigt eine Übersicht über den im Plangebiet vorzufindenden

Baumbestand:

Bestandsaufnahme	
	Anzahl der Bäume
Bestand im Plangebiet	117
davon satzungsgeschützt	83
davon im B-Plan Nr. 592 zur Erhaltung festgesetzt	6
nicht satzungsgeschützt	34

Tabelle 7: Übersicht Baumbestand im Plangebiet

Quelle: Landschaftspflegerischer Fachbeitrag FSWLA Landschaftsarchitektur GmbH

Im Plangebiet sind im Bestand neben durch Gebäude, Erschließungs- und private Stellplatzflächen versiegelte Flächen auch gebäudenah Vegetationsflächen und mit Bäumen überstellte Freiflächen anzutreffen. Größere nicht versiegelte mit Bäumen bestandene Vegetationsflächen befinden sich innerhalb des öffentlichen Grünzuges „Neuenhofer Weg“ sowie entlang der westlichen Plangebietsgrenze. Der Geltungsbereich des Bebauungsplanes Nr. 977 liegt innerhalb des Geltungsbereiches des rechtskräftigen Bebauungsplanes Nr. 592 - Vaalser Straße / Gut Kullen -. Bei der Eingriffs- und Ausgleichsbilanzierung sind die zulässigen Nutzungen des rechtskräftigen Bebauungsplanes mit entsprechender Biotoptypenzuordnung als Ausgangszustand für den Biotopflächenwert in Ansatz zu bringen. Auf Grundlage des rechtskräftigen Bebauungsplanes Nr. 592 - Vaalser Straße / Gut Kullen - zeigt das Ergebnis der Biotopbewertung gemäß dem landschaftspflegerischen Fachbeitrag, dass ein Flächenwert von 5.830 Biotoppunkten erreicht wird.

Zu erwartende Ein- und Auswirkungen durch das Vorhaben

Schutzgut Tiere

Die in ca. 5 km bzw. 11 km Entfernung liegenden FFH-Gebiete „Wurmtal südlich Herzogenrath“ und „Münsterbachtal, Münsterbusch“ (DE-5203-307) werden durch die Planung nicht beeinträchtigt. Negative Auswirkungen durch die Festsetzungen des Bebauungsplanes bspw. durch den Eintrag von Stickoxiden aus dem Kfz-Verkehr als unerwünschte Nährstoffe sind nicht zu erwarten.

Die Beeinträchtigung von artenschutzrechtlichen Belangen ist im Rahmen des B-Planverfahrens zu beurteilen. Das Bundesnaturschutzgesetz sieht gemäß § 19 Abs. 3 eine Berücksichtigung von „streng geschützten Arten“ bei Eingriffen in Natur und Landschaft vor. Im Rahmen einer artenschutzrechtlichen Prüfung (Fachbeitrag Artenschutzprüfung für den B-Plan 971 „Parkhaus Uniklinik“ und den B-Plan 1000 „Erweiterung Uniklinik“, Büro pro terra, Stand Februar 2017 sowie Fachbeitrag Artenschutzprüfung für das Verfügungsgebäude im B-Plan 977, Büro pro terra, Stand Dezember 2017) wurden für das Untersuchungsgebiet die Vorkommen planungsrelevanter Fledermausarten untersucht. Innerhalb des Plangebietes wurden Flugaktivitäten der Zwergfledermaus entlang der Kullenhofstraße bzw. entlang des östlichen Plangebietes im Bereich der Stellplätze dokumentiert. Insgesamt ist mit der Zwergfledermaus nur eine Fledermausart nachgewiesen worden. Quartiersnachweise, etwa durch die Beobachtung von Schwärmereignissen, erfolgten nicht. An den Gebäuden des Untersuchungsgebietes sind Quartiere von Zwergfledermäusen nicht grundsätzlich auszuschließen, erscheinen jedoch aufgrund der geringen Kontaktzahlen nicht sehr wahrscheinlich.

Im Bereich des Plangebietes sowie dessen Umfeld konnten im Untersuchungsgebiet zehn Vogelarten festgestellt werden. Dazu zählen u.a. die Amsel, der Buchfink, die Elster, die Heckenbraunelle, die Kohlmeise, die Ringeltaube, die Singdrossel, der Star und die Straßentaube. Für den Star konnte in dem Verwaltungsgebäude südlich der Kullenhofstraße ein Brutnachweis geführt werden. Der Star wird entsprechend der Roten Listen der Brutvögel in Nordrhein-Westfalen (RL NRW) in der

Vorwarnliste aufgeführt und auf der Roten Liste der Brutvögel Deutschlands als „gefährdet“ eingestuft. Diese Art, der Star, ist als naturschutzfachlich relevant anzusehen, da diese Art bundesweit einen erheblichen Bestandsrückgang aufweist.

Im Rahmen der Artenschutzuntersuchung wurden auch die Vorkommen von planungsrelevanten Amphibien untersucht. Mit nur zwei nachgewiesenen Amphibienarten findet sich hier trotz eines potentiellen Laichgewässers, nordwestlich des Bestandsgebäudes der Uniklinik Aachen ein stark eingeschränktes Artenspektrum vor. Der Landlebensraum des Planbereiches ist stark eingeschränkt. Insbesondere die stark überformten versiegelten Verkehrsflächen bieten keinen Lebensraum für Amphibien. Auch ist die Anbindung an naturnahe Lebensräume schlecht.

Insgesamt ist festzuhalten, dass im Bereich des ersten Bauabschnittes (Verfügungsgebäude) weder Fledermausquartiere noch Bruten planungsrelevanter Vogelarten oder planungsrelevanter Amphibienarten nachgewiesen wurden. Es ist davon auszugehen, dass bei Umsetzung des Vorhabens keine Verbotstatbestände nach § 44 Abs. 1 BNatSchG ausgelöst werden. Die Umsetzung des städtebaulichen Konzeptes sieht in den nächsten Jahren einen Rückbau des Gebäudebestandes vor. Für den Star konnte in dem Verwaltungsgebäude südlich der Kullenhofstraße ein Brutnachweis geführt werden. Der Besatz von Gebäuden, die im Verlaufe der Umsetzung zurückgebaut werden sollen, muss allerdings in den entsprechenden Abrissgenehmigungsverfahren untersucht werden, da sich hierin ggf. Quartiere von planungsrelevanten Arten befinden bzw. bilden können.

Schutzgut Pflanzen und biologische Vielfalt

Mit den Festsetzungen des Bebauungsplanes werden deutliche Eingriffe in die vorhandenen Grünstrukturen bewirkt. Die städtebauliche Neuordnung des Plangebietes initiiert einen Eingriff in heute vorhandenen Baumbestand. Die nachfolgende Tabelle zeigt eine Übersicht über die Baumbilanzierung:

Baumbilanz	
	Anzahl der Bäume
Anzahl der Bäume im Plangebiet	117
Fällungen satzungsgeschützter Bäume	43
Fällungen nicht satzungsgeschützter Bäume	18
Ausgleichsverpflichtung	96
Erhalt ohne Festsetzung im B-Plan	
Erhalt satzungsgeschützter Bäume	40
Erhalt nicht satzungsgeschützter Bäume	16
Neupflanzung	
Neupflanzungen geplant	35

Tabelle 8: Baumbilanzierung

Quelle: Landschaftspflegerischer Fachbeitrag FSWLA Landschaftsarchitektur GmbH

Ein Erhalt der heute im Plangebiet vorhandenen Bäume, die nach Baumschutzsatzung der Stadt Aachen geschützt sind, ist nur bedingt möglich, da die überwiegend baumbestandenene Frei- und Grünflächen für die Errichtung der geplanten Gebäude und notwendigen Wege- und Erschließungsflächen in Anspruch genommen werden müssen. Die im Bereich des öffentlichen Grünzuges „Neuenhofer Weg“ vorhandenen Bestandsbäume innerhalb der wegebegleitenden Rasen- bzw. Vegetationsflächen können weitestgehend erhalten werden.

Die geplante städtebauliche Neuordnung initiiert einen Eingriff in das Biototypenpotential. Das Ergebnis der Eingriffs- und Ausgleichsbilanzierung zeigt, dass die Planung einen Flächenwert von 5.542 Biotoppunkten aufweist. Nach geltendem Planungsrecht weist das Plangebiet einen Flächenwert von 5.830 Biotoppunkten auf. Durch die Planung wird ein Biotoppunktedefizit von 289 Wertpunkten ausgelöst.

Maßnahmen zur Vermeidung, Verringerung und zum Ausgleich der nachteiligen Auswirkungen

Schutzgut Tiere

Die Gehölzentnahmen sind außerhalb der Balz- und Fortpflanzungszeiten vorzunehmen. Die Baufeldfreimachung ist zwischen Anfang Oktober und Ende Februar durchzuführen, um die nachgewiesene planungsrelevante Vogelart (Star) nicht zu beeinträchtigen. Im Falle von Quartiersfunden mit lebenden Tieren während der Bauarbeiten sind alle Eingriffe in diesem Bereich zu stoppen und der zuständige Artenschutzbeauftragte für die Baubegleitung zu benachrichtigen.

Der Besatz von Gebäuden, die im Verlaufe der Umsetzung abgerissen werden sollen, muss allerdings in den entsprechenden Abrissgenehmigungsverfahren untersucht werden, da sich hierin ggf. Fledermausquartiere befinden können. Dies wird als Hinweis in die textlichen Festsetzungen des Bebauungsplanes aufgenommen. Mit der Festsetzung des Bebauungsplanes wird die öffentliche Grünfläche gesichert. Zusätzlich wird Baumbestand zur Erhaltung festgesetzt und durch die Anpflanzung von Bäumen werden potentielle Quartiere planungsrechtlich gesichert.

Bei Durchführung der empfohlenen Vermeidungsmaßnahmen werden für das Schutzgut Tiere keine Verbotstatbestände nach § 44 BNatSchG ausgelöst. Das Vorhaben ist demnach aus artenschutzrechtlicher Sicht zulässig.

Schutzgut Pflanzen und biologische Vielfalt

Gemäß der Baumschutzsatzung der Stadt Aachen ist bei Fällungen und / oder Veränderungen (Stamm- und Kronenbereich) ein vorgegebener Ersatz als Ersatzpflanzung zu leisten. Innerhalb des Bebauungsplangebietes Nr. 977 wären nach derzeitigem Planungsstand ca. 96 Ersatzbäume zu pflanzen.

Innerhalb des Geltungsbereiches des Bebauungsplanes Nr. 977 - Kullenhofstraße / Neuenhofer Weg - können nach derzeitigem Planungsstand 40 Bäume erhalten bleiben, die unter die Baumschutzsatzung der Stadt Aachen fallen. Zusätzlich können ca. 16 Bäume erhalten bleiben, die nicht unter die Baumschutzsatzung der Stadt Aachen fallen. Diese 56 Bäume werden im Bebauungsplan nicht zur Erhaltung festgesetzt, da sich diese größtenteils in der öffentlichen zentralen Grünspange befinden. Eine Fällung dieser 56 Bäume ist nicht vorgesehen.

Darüber hinaus ist nach derzeitigem Planungsstand vorgesehen, dass für 16 Bäume keine Fällung beantragt wird. Bei diesen 16 Bäumen handelt es sich um in ihrer Vitalität eingeschränkte Bäume sowie Bäume, die bereits ihre Alterungsphase erreicht haben. Sie sind aufgrund ihres Zustandes kurz- bzw. mittelfristig abgängig und wären durch Neupflanzungen auszutauschen. Diese Bäume werden im Bebauungsplan nicht zur Erhaltung festgesetzt, jedoch ist eine Fällung nicht vorgesehen.

Zur Kompensation des Eingriffs ist zusätzlich die Neupflanzung von ca. 35 Bäumen innerhalb des Plangebietes möglich. Unter Berücksichtigung der geplanten Ersatzbaumpflanzungen innerhalb des Geltungsbereiches des Bebauungsplanes Nr. 977 sind folglich ca. 60 Ersatzbaumpflanzungen als Ausgleich nachzuweisen. Für nicht innerhalb des Geltungsbereiches des Bebauungsplanes Nr. 977 nachweisbare Ersatzpflanzungen ist der Ausgleich nach dem Regelwerk der Baumschutzsatzung der Stadt Aachen abzuwickeln.

Um weitere Baumpflanzungen im Umfeld des Plangebietes und damit im Umfeld der Uniklinik Aachen zu sichern, wurde ein Pflanzkonzept zwischen der Uniklinik Aachen, dem BLB und der Stadt Aachen erarbeitet. Das Konzept sichert zusätzliche

Baumpflanzungen, die nicht innerhalb des Plangebietes Nr. 1000 N - Erweiterung Uniklinik - aufgrund fehlender Flächen realisiert werden können, und kann dadurch zur Kompensation der Inanspruchnahme von Baumbestand beitragen. Durch das Pflanzkonzept können ca. 250 Bäume im Umfeld der Uniklinik Aachen gepflanzt werden. Die Sicherung des Konzeptes erfolgt über einen Vertrag zwischen den zuvor genannten Beteiligten.

Innerhalb der Gesamtliegenschaft der Uniklinik Aachen kann nach derzeitigem Kenntnisstand für den Biotopwertverlust von 289 Wertpunkten kein Ersatz geschaffen werden. Da durch die zahlreichen geplanten Umbau- und Neubaumaßnahmen innerhalb des Klinikums und in den angrenzenden städtischen Bereichen keine Flächen für räumlich-funktionale Ausgleichs- und Ersatzmaßnahmen langfristig bereitgestellt werden können, soll der erforderliche Ausgleich über ein Ökokonto „Eupener Straße“ abgeglichen werden. Die Maßnahmen werden auf den in der Stadt Aachen gelegenen Grundstücken der Gemarkung Aachen, Flur 78, Flurstücke 304 und 400 teilweise, von der Stiftung Rheinische Kulturlandschaft durchgeführt.

Die Art des Ausgleichs sowie die nachzuweisende Flächengröße für die jeweilige Ersatzmaßnahme werden durch die Stiftung Rheinische Kulturlandschaft, als Verwalter des Ökokontos „Eupener Straße“, dokumentiert und von der Unteren Naturschutzbehörde der Stadt Aachen genehmigt und überwacht. Die Regelung zu der Einrichtung und Fortführung des Ökokontos wird im städtebaulichen Vertrag geregelt.

Umweltauswirkungen durch die Bau- und Betriebsphase

In einem ersten Bauabschnitt soll ein Gebäude im nordöstlichen Planungsgebiet realisiert werden. Hier wird eine bisherige private Grünfläche durch die Nachverdichtung in Anspruch genommen. Der Bebauungsplan wird als Angebotsplan entwickelt, weitere Bauten der Uniklinik Aachen sollen in modularer Bauweise entwickelt werden und den bisherigen Gebäudebestand ersetzen. Ein genauer Zeitplan ist zum jetzigen Zeitpunkt nicht bekannt.

Bei einer artenschutzrechtlichen Untersuchung in Teilen des Plangebietes ist ein geringes Artenspektrum dokumentiert worden. Im Bereich der privaten Grünfläche, die durch die Realisierung des Vorhabens in Anspruch genommen wird, sind keine planungsrelevanten Tierarten dokumentiert worden. Es ergaben sich keine konkreten Hinweise auf Quartiere von Fledermäusen, so dass nicht von einer Beeinträchtigung von Fledermauspopulationen während der Bauzeit ausgegangen wird. An einer Gebäudenische nördlich des Vorstands- und Verwaltungsgebäudes der Uniklinik Aachen im nordwestlichen Plangebiet befand sich in der Brutsaison 2016 die Bruthöhle eines Starenpärchens. Der Star ist als europäische Vogelart in Nordrhein-Westfalen auf der Vorwarnliste der gefährdeten Arten. Ein Verbotstatbestand nach § 44 Abs. 1 BNatSchG liegt jedoch nicht vor. Baubedingt wird vorübergehend ein höherer Störungsgrad durch u.a. Lärm- und Lichtimmissionen vorherrschen. Das Artenspektrum wird in verbleibende gehölzreiche Biotope ausweichen. Beim Rückbau der Bestandsgebäude ist eine Artenschutzuntersuchung erforderlich. Während der Betriebsphase der klinischen Nutzungen sind erhebliche Auswirkungen auf das Schutzgut Tiere, Pflanzen und biologische Vielfalt nicht zu erwarten.

5.2.3. Schutzgut Boden

Böden sind ein bedeutender Bestandteil des Naturhaushaltes. Mit seinen natürlichen Funktionen ist der Boden Lebensgrundlage und Lebensraum für Menschen, Tiere, Pflanzen und Bodenorganismen und übt als zentrales Umweltmedium vielfältige Funktionen im Ökosystem aus. Deshalb kommt dem Schutz des Bodens in seiner Funktion als Lebensgrundlage für künftige Generationen eine besondere Bedeutung zu (vorsorgender Bodenschutz).

Bei der Aufstellung eines Bebauungsplanes ist die Stadt Aachen verpflichtet, gemäß § 1 Abs. 6 Nr. 1 und Nr. 7 Baugesetzbuch (BauGB) die allgemeinen Anforderungen an gesunde Wohn- und Arbeitsverhältnisse und die Sicherheit der Wohn- und Arbeitsbevölkerung sowie die Belange des Bodens zu berücksichtigen. Das Bundes-Bodenschutzgesetz (BBodSchG) zielt in § 1 darauf ab, nachhaltig die Funktionen des Bodens zu sichern oder wiederherzustellen. Hierzu sind schädliche Bodenveränderungen abzuwehren, der Boden und Altlasten sowie hierdurch verursachte Gewässerverunreinigungen zu sanieren und Vorsorge gegen nachteilige Einwirkungen auf den Boden zu treffen. Bei Einwirkungen auf den Boden sollen

Beeinträchtigungen seiner natürlichen Funktionen sowie seiner Funktion als Archiv der Natur- und Kulturgeschichte so weit wie möglich vermieden werden. Der Schutz von Böden und Bodenfunktionen (§ 2 Abs. 1 und 2 BBodSchG) wird somit durch das Bundes-Bodenschutzgesetz gesetzlich geregelt. Gem. § 4 Abs. 1 BBodSchG hat jeder, der auf den Boden einwirkt, sich so zu verhalten, dass schädliche Bodenveränderungen nicht hervorgerufen werden.

Bestandsbeschreibung

Im „Leitfaden Boden - Aachener Leitfaden zur Bewertung von Eingriffen in das Schutzgut Boden“ befinden sich zu den Flächen des Plangebietes in den Bodenfunktionskarten keine Einträge.

Im Bereich des Plangebietes stehen ursprünglich typische Parabraunerde- oder Pseudogley-Parabraunerde-Böden an, die aufgrund hoher natürlicher Fruchtbarkeit und guter Puffer- und Regelungseigenschaften vom Geologischen Dienst NW als sehr schutzwürdig bewertet (Kategorie swff 2) werden. Diese Böden sind im Plangebiet aufgrund bereits erfolgter anthropogener Eingriffe in Anspruch genommen worden. Im Bestand gemäß Planungsrecht, das heißt gemäß dem rechtskräftigen Bebauungsplan Nr. 592, sind ca. 54 % der Fläche des Plangebietes versiegelt. Insgesamt sind ca. 16.000 m² durch die Festsetzung des Bebauungsplanes Nr. 592 versiegelt. Tatsächlich sind ca. 16.900 m² des Plangebietes durch Gebäudebestand sowie die Stellplatzanlagen P3 und P4 mit deren Zufahrten und Nebenanlagen versiegelt. Trotz der Versiegelung erfüllen die unversiegelten Teile der Böden des Plangebietes natürliche Bodenfunktionen wie Habitatfunktionen für Pflanzen und Tiere sowie Versickerungs-, Filter- und Pufferfunktionen.

Im Rahmen des Bebauungsplanverfahrens Nr. 1000 N - Erweiterung Uniklinik - wurde im Hinblick auf die zukünftige Realisierung des Zentral-OP und zusätzlich geplante Bebauung ein geotechnischer Bericht erstellt (vgl. Ing. Büro Kramm Ingenieure GmbH & Co. KG 2016). Eine Rammkernbohrung sowie eine schwere Rammkernbohrung sind auf der Stellplatzanlage P3, also im Geltungsbereich des Bebauungsplanes Nr. 977, durchgeführt worden. Im Ergebnis hält das Baugrundgutachten fest, dass nach einer Betonschicht eine Anschüttungsschicht sowie anschließend eine Schicht an Verwitterungslehm, die in diesem Bereich nur eine weiche Konsistenz besitzt, vorliegen. Abschließend folgt ein verwitterter bis sehr stark verwitterter Mergelstein („Vylener Kalk“).

Altlastverdachtsflächen

Es liegen im Altlastenverdachtsflächenkataster der Stadt Aachen keine Eintragungen über altlastverdächtige Flächen und / oder eine schädliche Bodenveränderung vor.

Zu erwartende Ein- und Auswirkungen durch das Vorhaben

Schutzwürdige Böden

Der Versiegelungsgrad innerhalb des Plangebietes kann bis zu 60 % betragen (GRZ 0,6). Eine Überschreitung der GRZ ist im Rahmen des Bebauungsplanes Nr. 977 - Kullenhofstraße / Neuenhofer Weg - bis zu einer GRZ von 0,8 zulässig. Insgesamt können durch die Festsetzung des Bebauungsplanes ca. 20.000 m² innerhalb des Plangebietes versiegelt werden. Mit der Umsetzung der Planung können im Vergleich zum rechtskräftigen Bebauungsplan Nr. 592 zusätzlich bis zu ca. 4.000 m² versiegelt werden. Im Vergleich zum bisherigen Bestand beträgt der Flächenzuwachs 3.100 m². Durch die Erhöhung des Versiegelungsgrades reduzieren sich die natürlichen Bodenfunktionen wie Habitatfunktionen für Pflanzen und Tiere sowie Versickerungs-, Filter- und Pufferfunktionen auf den bisherigen Freiflächen (besonders Grünfläche im Nordosten des Plangebietes).

Fazit Boden: Im Plangebiet kann die Versiegelung im Vergleich zum planungsrechtlichen Bestand um ca. 4.000 m² zunehmen. Die Auswirkungen auf das Schutzgut Boden werden insgesamt als mittel eingeschätzt, da der durch das Vorhaben bedingte temporäre oder dauerhafte Verlust bzw. der Funktionsverlust vergleichsweise kleinflächig ist und bereits anthropogene Einflüsse innerhalb des Plangebietes vorliegen. Mit einer möglichen Inanspruchnahme der Flächen westlich des Steinbergweges wäre ein weitaus größerer Eingriff in das Schutzgut Boden vorgenommen worden.

Umweltauswirkungen durch die Bau- und Betriebsphase

Da keine schutzwürdigen Böden im Plangebiet vorliegen und kein Altlastenverdacht innerhalb des Plangebietes besteht, sind wesentliche Auswirkungen auf den Boden durch die Bauphase nicht zu erwarten. Bei der Umsetzung des Rückbaus des bisherigen Gebäudebestandes ist ein sicherer und ordnungsgemäßer Rückbau der Gebäude mit den besonderen Anforderungen an die Separierung und ordnungsgemäße Abfallbehandlung der ggf. einzelnen schadstoffhaltigen Baustoffe zu gewährleisten, so dass ein Schadstoffeintrag in den Boden verhindert wird.

Durch mechanische Belastungen bei den Abbrucharbeiten kann es grundsätzlich zu zusätzlichen Verdichtungen im Boden kommen, die aufgrund der vorhandenen Situation im Plangebiet (bereits bebaut und größtenteils versiegelt) nicht zu erheblichen Auswirkungen führen. Während der Betriebsphase der klinischen Nutzungen sind erhebliche Auswirkungen auf das Schutzgut Boden nicht zu erwarten.

5.2.4. Schutzgut Fläche

Gemäß § 1 a (2) BauGB soll mit Grund und Boden sparsam und schonend umgegangen werden. Dabei sind zur Verringerung der zusätzlichen Inanspruchnahmen von Flächen für bauliche Nutzungen die Möglichkeiten der Entwicklung der Gemeinde insbesondere durch Wiedernutzbarmachung von Flächen, Nachverdichtung und andere Maßnahmen zur Innenentwicklung zu Nutzen sowie Bodenversiegelungen auf das notwendige Maß zu begrenzen.

Bestandsbeschreibung

Das Plangebiet ist insgesamt 2,95 ha groß und städtisch geprägt. Zudem liegt das Plangebiet im Innenbereich der Stadt Aachen. Der rechtskräftige Bebauungsplan weist für die Fläche ein Allgemeines Wohngebiet (WA) aus. Zudem ist eine Grundflächenzahl (GRZ) von 0,4 festgesetzt. Tatsächlich sind ca. 16.900 m² des Plangebietes durch Gebäudebestand sowie die Stellplatzanlagen P3 und P4 mit deren Zufahrten und Nebenanlagen versiegelt. Zentral und in Nord-Süd-Richtung verlaufend liegt eine öffentliche Grünfläche mit ca. 4.800 m², die mit Gehölzen versehen ist. Im nordöstlichen Teil des Plangebietes liegt eine private Grünfläche, die insgesamt ca. 1.500 m² groß ist und mit Gehölzen versehen ist.

Zu erwartende Ein- und Auswirkungen durch das Vorhaben

Durch die Nachverdichtung in städtischen Gebieten soll die Erweiterung und Modernisierung der Uniklinik Aachen erreicht werden. Der Gesetzgeber schreibt eine Nachverdichtung des Innenbereiches vor. Damit werden Flächenbeanspruchungen im Außenbereich vermieden (bspw. Flächen westlich des Steinbergweges). Durch die Aufstellung des Bebauungsplanes Nr. 977 - Kullenhofstraße / Neuenhofer Weg - wird innerhalb des Plangebietes mehr Fläche in Anspruch genommen. Der Versiegelungsgrad innerhalb des Plangebietes kann bis zu 60 % betragen (GRZ 0,6). Eine Überschreitung der GRZ ist durch die Errichtung von baulichen Anlagen nach § 19 (4) Nr. 1, 2 und 3 BauNVO bis zu einem Wert von 0,8 zulässig. Nach derzeitigem Planungsstand können mit der Umsetzung der Planung zusätzlich ca. 4.000 m² im Vergleich zum rechtskräftigen Bebauungsplan Nr. 592 versiegelt werden. Mit der Realisierung des ersten Bausteins im nordöstlichen Plangebiet innerhalb der Uniklinikerweiterung wird zudem die nordöstlich gelegene private Grünfläche in Anspruch genommen. Eine bestehende Freifläche geht dadurch verloren.

Maßnahmen zur Vermeidung, Verringerung und zum Ausgleich der nachteiligen Auswirkungen

Um die Durchgrünung und die bestehenden Freiräume innerhalb des Plangebietes zu sichern, wird die öffentliche Grünfläche gesichert und als solche innerhalb des Bebauungsplanes festgesetzt.

Umweltauswirkungen durch die Bau- und Betriebsphase

Siehe Schutzgut Boden.

5.2.5. Schutzgut Wasser

Nach § 1 (6) Nr. 7 BauGB ist Wasser ein Schutzgut, ebenso sind nach § 1 Abs. 6 Nr. 8 BauGB Abwasser und Trinkwasser Belange, die in der Bauleitplanung zu berücksichtigen sind. Das Wasserhaushaltsgesetz regelt als Rahmengesetz neben den Bewirtschaftungsgrundsätzen für Gewässer und dem allgemeinen Besorgnisgrundsatz für die Benutzung von Gewässern insbesondere die Genehmigungstatbestände für bestimmte Gewässerbenutzungen sowie die Rahmenbedingungen für die ordnungsgemäße Abwasserbehandlung. Maßgebend für die Bauleitplanung ist das Landeswassergesetz, das Anforderungen an den Umgang mit Niederschlagswasser formuliert. Nach § 44 (1) Landeswassergesetz NW ist Niederschlagswasser von neu erschlossenen Gebieten zu versickern, zu verrieseln oder ortsnah in ein Oberflächengewässer einzuleiten. Entsprechende Regelungen können als Satzung beschlossen oder durch Festsetzungen im Bebauungsplan getroffen werden. Weitergehende Anforderungen an die Niederschlagswasserbeseitigung regelt der Trennerlass (RdErl. d. Ministeriums für Umwelt und Naturschutz, Landwirtschaft und Verbraucherschutz - IV-9 031 001 2104 - vom 26.5.2004) des Landes Nordrhein-Westfalen.

Bestandsbeschreibung

Grundwasserschutz

Im Rahmen des Bebauungsplanverfahrens Nr. 1000 N - Erweiterung Uniklinik - wurde im Hinblick auf die zukünftige Realisierung der Uniklinerweiterung ein geotechnischer Bericht durch das Ing. Büro Kramm Ingenieure GmbH & Co. KG erstellt (Projekt 2015062 Entwicklung eines Bebauungsplanes für das UKA, Stand 18.03.2016). Grundwasser wurde bis in gründungsrelevante Tiefen nicht erbohrt. Im Planungsgebiet liegt die Grundwassermessstelle „Klinikum 5“. In näherer Umgebung liegen zusätzlich die Grundwassermessstellen „Klinikum 1“ und „Klinikum 6“. In den Messstellen liegt das zusammenhängende Grundwasserstockwerk zwischen + 178 und + 183 m ü. NN. Im Kontext des bestehenden Geländes ergibt sich ein Grundwasserflurabstand zwischen 26 m und 36 m.

Schutz der Oberflächengewässer

Im Plangebiet selbst befinden sich keine natürlichen Oberflächengewässer. Östlich des Plangebietes verläuft der Dorbach durch eine mit Gehölzen bestandene Grünfläche. Der Dorbach liegt in etwa 120 m Entfernung vom Plangebiet.

Hochwasser

Aufgrund der Tatsache, dass das HRB Klinikum im jetzigen Zustand bereits vollständig ausgelastet ist, dürfen keine zusätzlichen abflusswirksamen Flächen an das HRB Klinikum angebunden werden, um den Hochwasserschutz zu gewährleisten. Für die Versiegelung weiterer abflusswirksamer Flächen ist eine Rückhaltung grundsätzlich erforderlich. Eine Rückhaltung vor Einleitung in das Gewässer für das geplante Vorhaben der beiden Plangebiete (B-Plan Nr. 971 und B-Plan Nr. 977) ist so zu dimensionieren, dass die Hochwassersituation beim maßgeblichen Lastfall HQ 100 nicht verschärft wird.

Entwässerung

Das Plangebiet entwässert das Niederschlagswasser zurzeit über eine Sammelleitung in den Dorbach. An die Sammelleitung sind das bestehende Verwaltungsgebäude sowie das Schwesternwohnheim der Universitätsklinik Aachen angeschlossen. Die Regenentwässerungskanäle im Plangebiet laufen mit den Regenwasserentwässerungskanälen des Bebauungsplangebietes Nr. 971 - Erweiterung Uniklinik - zusammen und leiten das Regenwasser an der Einleitungsstelle 923 bzw. Punkt 03263016 Kullen in den Dorbach ab. Das Niederschlagswasser, welches aufgrund der benachbarten Stellplatzanlage belastet ist, wird über einen Lamellenklärer in den Dorbach eingeleitet. Durch die Fest-Flüssig-Trennung vom Lamellenabscheider werden Schmutzpartikel vom Niederschlagswasser abgeschieden. Das Plangebiet liegt im Einzugsgebiet der Abwasserreinigungsanlage Soers.

Zu erwartende Ein- und Auswirkungen durch das Vorhaben

Grundwasserschutz

Da der Grundwasserspiegel einen Flurabstand von mindestens 26 m aufweist, sind diesbezüglich grundsätzlich keine Auswirkungen zu erwarten (vgl. Kramm Ingenieure GmbH & Co. KG).

Schutz der Oberflächengewässer

Östlich des Plangebietes verläuft in rund 120 m Entfernung der Dorbach. Durch die Entfernung zum Dorbach sind keine Gewässerrandstreifen durch das Vorhaben betroffen. Durch die Realisierung des benachbarten Parkhauses (Bebauungsplan Nr. 971 - Erweiterung Uniklinik -) muss der bisherige Lamellenklärer demontiert werden, wodurch der Bau eines neuen Lamellenklärers notwendig wird. Das anfallende Niederschlagswasser soll, wie im Bestand, in den Dorbach über einen Lamellenklärer eingeleitet werden.

Hochwasser

Im Falle eines Regenereignisses müssen die Regenwasserleitungen sowie der Dorbach in der Lage sein, die Niederschlagswassermengen vollständig abführen zu können. Um diese Mengen zu ermitteln, wurden die geplanten wirksamen Dachflächen und Stellplatzflächen (versiegelte Flächen) ermittelt. Im Ergebnis ergibt sich aus den Festsetzungen des Bebauungsplanes Nr. 977 im Vergleich zu dem derzeit rechtskräftigen Bebauungsplan Nr. 592 ein Flächenzuwachs an abflusswirksamer Fläche in Höhe von ca. 4.000 m². Die Flächendifferenz wurde dem Wasserverband Eifel Rur (WVER) angezeigt, um eine hydrologische Modellrechnung zur Gewährleistung des Hochwasserschutzes durchzuführen.

Das HRB Klinikum wird seitens des Betreibers Regionetz GmbH auf Grundlage des DIN 19700-Nachweises (Bericht vom Mai 2016) ertüchtigt. Diese Umbau-/ Ertüchtigungsarbeiten werden voraussichtlich im ersten Halbjahr 2019 abgeschlossen sein. Obwohl die Arbeiten hierzu noch nicht vollständig abgeschlossen sind, zeigen die Ergebnisse der hydrologischen Modellrechnung des WVER, dass die neu geplante Hochwasserentlastung nicht ausreichen wird, um das Schutzziel HQ100 weiterhin zu gewährleisten.

Zur Sicherstellung des Hochwasserschutzes ist in jedem Fall eine Rückhaltung vor Einleitung in das Gewässer für das geplante Vorhaben (Bebauungsplan Nr. 977) so zu dimensionieren, dass die Hochwassersituation beim maßgeblichen Lastfall HQ100 nicht verschärft wird.

Entwässerung

Durch die Verwirklichung der beabsichtigten Planung und des benachbarten Bebauungsplanes Nr. 971 - Parkhaus Uniklinik - entsteht ein Zuwachs an Flächenversiegelung in Höhe von ca. 4.000 m². Das Konzept zur Ableitung des Niederschlagswassers sieht die Einleitung des belasteten Niederschlagswassers in den östlich des Plangebietes verlaufenden Dorbach vor. Die Einleitung in den Dorbach erfolgt über einen neu zu errichtenden Lamellenklärer. Nach Prüfung der Einleitungsmenge ist im Hinblick auf den Hochwasserschutz eine Rückhaltung innerhalb des Plangebietes erforderlich. Das HRB Klinikum verfügt nach der Ertüchtigung nicht über ausreichende Kapazitäten, wodurch zusätzlich eine Rückhaltung vor Einleitung in den Dorbach erforderlich wird.

Das Schmutzwasser des Gebäudes kann an den bestehenden Schacht 03265033 bzw. Kanal DN 300 unter Beachtung der Kanalschutzsatzung der Stadt Aachen im nordöstlichen Bereich der bisherigen Erschließungsstraße der Stellplatzfläche des Studierendenwerkes angeschlossen werden.

Das Entwässerungskonzept ist mit dem Fachbereich Stadtentwicklung und Verkehrsanlagen, Abteilung Koordinierung Abwasser, der Regionetz GmbH und dem WVER abgestimmt.

Maßnahmen zur Vermeidung, Verringerung und zum Ausgleich der nachteiligen Auswirkungen Grundwasserschutz

Sollte wider Erwarten Grundwasser beim Herstellen von Baugruben freigelegt werden, wird dies gemäß § 49 WHG unverzüglich der Unteren Wasserbehörde angezeigt, um erforderliche Maßnahmen abstimmen zu können. Weitere Maßnahmen sind nicht erforderlich.

Schutz der Oberflächengewässer

Bei der Durchführung einer ordnungsgemäßen Entwässerung werden keine Maßnahmen zur Vermeidung und zum Ausgleich nachteiliger Auswirkungen erforderlich.

Hochwasser

Solange die Ertüchtigungsarbeiten am HRB Klinikum nicht abgeschlossen sind, dürfen keine zusätzlichen abflusswirksamen Flächen in den Dorbach eingeleitet werden. Eine schriftliche Fertigstellungsanzeige ist bei der Regionetz GmbH einzuholen, dass die Umbau- und Ertüchtigungsarbeiten für das HRB Klinikum umgesetzt sind. Auch nach den Ertüchtigungsarbeiten am HRB Klinikum verfügt das HRB Klinikum nicht über ausreichende Reserven, um den Hochwasserschutz zu gewährleisten, wodurch zusätzlich eine Rückhaltung vor Einleitung in den Dorbach notwendig wird. Für die Rückhaltung im Plangebiet ist ein Rückhaltevolumen von 190 m³ mit einer zulässigen Drosselwassermenge von 5 l/s erforderlich.

Entwässerung

Grundsätzlich ist darauf zu achten, dass die Entwässerungsleitungen möglichst nicht überbaut und durch geeignete Revisionsmöglichkeiten zugänglich sind. Des Weiteren ist ein notwendiges Entwässerungsgesuch für das jeweilige Plangebiet zu erstellen. Der Bau einer neuen Abwasserbehandlungsanlage (Lamellenklärer) erfordert ein wasserschutzrechtliches Genehmigungsverfahren nach § 8 WHG, welches bei der Unteren Wasserbehörde zu stellen ist.

Bis der neue Lamellenklärer realisiert ist, dürfen keine zusätzlichen abflusswirksamen Flächen in den Dorbach eingeleitet werden. Für den Bau und Betrieb des Lamellenklärers (Abwasserbehandlungsanlage) ist ein Antrag nach § 57 LWG bei der Unteren Wasserbehörde zu stellen. Zusätzlich ist eine Änderungsanzeige der jetzigen gültigen Erlaubnis- und Genehmigungsanträge bei der Stadt Aachen einzureichen.

Umweltauswirkungen durch die Bau- und Betriebsphase

Während des Rohbauabbruchs kann die Bausubstanz durch aufgestellte Sprühanlagen und Sprühlanzen am Abbruchgreifer durchgehend befeuchtet werden. Das verwendete Wasser soll durch den Bauschutt aufgesogen werden, so dass das versickernde Wasser von eher untergeordneter Bedeutung ist. Ein Schadstoffeintrag in den Boden und damit in das Grundwasser ist nicht zu erwarten. Während der Betriebsphase der klinischen Nutzungen sind erhebliche Auswirkungen auf das Schutzgut Wasser nicht zu erwarten.

5.2.6. Schutzgüter Luft und Klima/Energie

Um der rechtlichen Vorgabe zur Sicherstellung gesunder Wohnverhältnisse im Planverfahren Rechnung zu tragen, sind u.a. die Vorgaben des Bundesimmissionsschutzgesetzes (BImSchG), der 39. Verordnung zur Durchführung des Bundesimmissionsschutzgesetzes (39. BImSchV), die Richtwerte der TA-Luft sowie die Zielwerte der Bund / Länder-Arbeitsgemeinschaft Immissionsschutz (LAI) zu beachten.

Bestandsbeschreibung

Stadtklima und Kaltluft

Gemäß dem Klimaanpassungskonzept der Stadt Aachen (2014) liegt das Plangebiet des Bebauungsplanes Nr. 977 - Kullenhofstraße / Neuenhofer Weg - (gelbe Schraffur) außerhalb des klimatisch-lufthygienisch besonders belasteten Aachener Talkessels (s. Abbildung 8). Im Plangebiet tragen die zentrale öffentliche Grünfläche sowie die nordöstlich gelegene private Grünfläche untergeordnet zur Kaltluftentstehung bei. Innerhalb des Plangebietes befindet sich Gehölzbestand, der unterge-

ordnet zur Kaltluftentstehung und zur Schattenspendung beiträgt. Östlich des Plangebietes liegt das Dorbachtal. Das Dorbachtal fungiert als Kaltluftentstehungsfläche und Kaltluftabflussraum.

Im Bestand strömt aus dem Dorbachtal Kaltluft bei geeigneten Wetterlagen am Abend und in der Nacht, dem natürlichen Gefälle folgend, talabwärts in Richtung über den Wildbach und weiter in Richtung Laurensberg und in Richtung Soers. Im oberen Dorbachtal bildet sich wegen der Talform und des starken Gefälles am Aachener Wald aus der Kaltluft ein deutlicher Kaltluftstrom mit relativ großem Kaltluftvolumenstrom aus. Der Hauptstrom der Kaltluft teilt sich südlich der Vaalser Straße auf, wobei ein erheblicher Teil der Kaltluft über die sehr flache östliche Talwasserscheide in ein Nebental des Johannistals übertritt und sich dort in Richtung Aachener Innenstadt bewegt. Im weiteren Talverlauf des Dorbachtals kommt es nahe des Untersuchungsgebietes zu einer weiteren Aufteilung der Kaltluft, weil ein erheblicher Teil der immer noch großen Kaltluftmengen nicht vom unmittelbar östlich des Hauptgebäudes der Uniklinik Aachen künstlich angelegten relativ schmalen Talprofils gefasst werden kann und dann teils westlich über den derzeitigen Stellplätzen des Studierendenwerkes und teils östlich entlang des in einer Talmulde geführten Pariser Rings abströmt.

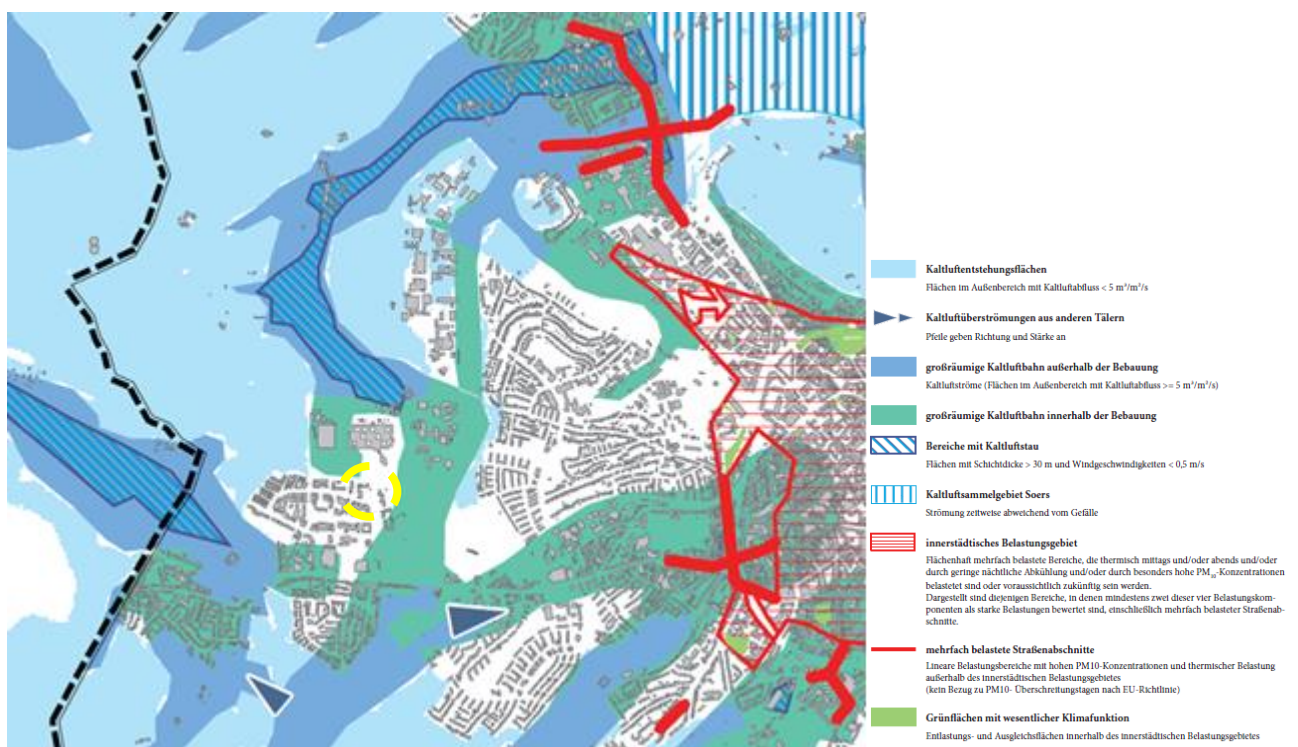


Abbildung 8: Auszug Klimaanpassungskonzept Stadt Aachen 2014,
[Quelle: Stadt Aachen]

Lufthygiene

Im Bestand ist durch die durchschnittlichen täglichen Verkehre auf der Kullenhofstraße (zwischen 2.300 und 7.500 Kfz/24h) sowie durch die bestehende Nutzung der Stellplatzflächen P3 und P4 mit einer geringen Anzahl an Fahrzeugbewegungen von keiner erheblichen lufthygienischen Belastung innerhalb des Plangebietes auszugehen.

Zu erwartende Ein- und Auswirkungen durch das Vorhaben

Stadtklima und Kaltluft

In einem Gutachten zum Planvorhaben wurden die stadtklimatischen Auswirkungen der Erweiterung der Uniklinik Aachen großräumig untersucht. Das Untersuchungsgebiet wird im Süden durch die Vaalser Straße, im Westen durch den Steinbergweg, im Norden durch das bestehende Uniklinikgebäude und im Osten durch den Pariser Ring bis Kreisverkehr Kullenhofstraße begrenzt. Das Untersuchungsgebiet des Gutachtens umfasst dabei die Geltungsbereiche des Bebauungsplanes

Nr. 1000 N - Erweiterung Uniklinik -, des Bebauungsplanes Nr. 1000 S - Erweiterung Uniklinik -, des Bebauungsplanes Nr. 977 - Kullenhofstraße / Neuenhofer Weg - und des Bebauungsplanes Nr. 971 - Parkhaus Uniklinik - sowie das nähere Umfeld der Uniklinik Aachen. Das Gutachten untersuchte dabei den Ist-Zustand, den baurechtlichen Ist-Zustand und den Planungszustand. Gerade bei dem Thema Klima ist es wichtig, alle benannten Planungen und das gesamte bestehende Planungsrecht zu berücksichtigen. Nur so kann beurteilt werden, ob negative Auswirkungen durch das Gesamtprojekt zu erwarten sind.

Im Ergebnis hält das Klimagutachten fest, dass bereits durch das bestehende Planungsrecht des Bebauungsplanes Nr. 592, VIII Änderung (Gebäudehöhen von 224,6 m ü. NN bzw. 225,6 m ü NN) im Bereich des Kaltluftstromes eine Einschränkung des Kaltluftabflusses besteht. Der bestehende Strömungsquerschnitt zum Dorbachtal wird durch das Planungsrecht eingengt. Mit der Inanspruchnahme der Flächen östlich der bestehenden Wohnheime für Personal der Uniklinik und für Studierende für die Errichtung des Parkhauses (Bebauungsplan Nr. 971 - Parkhaus Uniklinik -) wird der Strömungsquerschnitt zum Dorbachtal weiter verengt. Innerhalb des Untersuchungsgebietes kommt es nördlich und südwestlich und teilweise auch südlich zu Zunahmen des Kaltluftabflusses. In Richtung Uniklinik / Rabental kommt es westlich und teils südlich zu Abnahmen des Kaltluftvolumenstroms. Das von der Reduzierung des Kaltluftabflusses betroffene Gebiet reicht nur wenig talabwärts des Uniklinikgeländes. Auch innerhalb des Bebauungsplangebietes des Bebauungsplanes Nr. 977 - Kullenhofstraße / Neuenhofer Weg - kommt es zu einer Abnahme des Kaltluftvolumenstroms. Die Auswirkungen in Bezug auf die Reduzierung des Kaltluftabflusses sind insgesamt als „starke Auswirkungen“ (VDI-Richtlinie 3787 Blatt 5 Lokale Kaltluft) einzustufen. Diese Effekte sind im Planzustand gegenüber dem tatsächlichen Ist-Zustand stärker ausgeprägt als gegenüber dem planungsrechtlichen Ist-Zustand, der maßgeblich ist für die vergleichende Betrachtung.

Durch die Umlenkung des Kaltluftvolumenstromes vor dem Parkhaus (Bebauungsplan Nr. 971 - Parkhaus Uniklinik -) in Richtung Pariser Ring besteht ein erhöhtes Aufnahmepotential der Kaltluft von Verkehrsemissionen. Diese immissionsbezogene Auswirkung kann mit KLAM_21 allerdings nicht mit hinreichender Zuverlässigkeit modelliert werden.

Bei der Standortwahl des Parkhauses wurde in Folge der Auswirkungen darauf geachtet, dass das Parkhaus auf keinen Fall weiter in Richtung Dorbachtal verschoben wird, um den vorgesehenen Strömungsquerschnitt der Kaltluft unbedingt zu erhalten. Durch die Nachverdichtung im Innenbereich und eine kompakte Bauweise in der Höhe des Parkhauses wird eine Inanspruchnahme von Freiflächen an anderer Stelle im Stadtgebiet (bspw. Flächen westlich des Steinbergweges) verhindert.

Weder der Bau des Parkhauses noch die in den weiteren Bebauungsplänen vorgesehenen Hochbauten werden das Stadtklima erheblich verändern oder gar negativ beeinflussen. Im Klimagutachten zu den Bebauungsplänen wurde gezeigt, dass in dem von Veränderungen betroffenen Bereich nur geringe Kaltluftvolumenstromdichten auftreten. Die Strömungsrichtung verläuft im Wesentlichen entlang des Dorbachtals in Richtung der Freiflächen des Rabentals und weiter in Richtung Siedlungsrand Laurensberg. Die im Klimagutachten dargestellten prozentualen Veränderungen sind in absoluten Werten gering, da die Ausgangsgrößen bereits sehr klein sind. Festzuhalten bleibt, dass es keine negativen Auswirkungen auf den Innenstadtbereich oder Laurensberg gibt.

Lufthygiene

Durch die zusätzlich entstehenden Verkehre ist mit einer geringfügigen Erhöhung der lufthygienischen Verunreinigungen aus dem Straßenverkehr zu rechnen.

Auswirkungen auf den Klimawandel / Anfälligkeiten des Vorhabens gegenüber den Folgen des Klimawandels

Im Plangebiet des Bebauungsplanes geht durch die Inanspruchnahme der privaten Grünfläche ein potentielles, kleines Kaltluftentstehungsgebiet verloren. Durch die Entnahme von Baumbestand geht hier ebenso eine untergeordnete Frischluftproduktion verloren. Dies wirkt sich gegebenenfalls auf das Mikroklima des Standortes aus. Insgesamt betrachtet erhöht sich innerhalb des Bebauungsplanes der zulässige Versiegelungsgrad gegenüber dem heutigen Planungsrecht, so dass

geringfügige zusätzliche Auswirkungen auf das Mikroklima als auch auf den Klimawandel entstehen. Durch die Nachverdichtung im Innenbereich und eine kompakte Bauweise in der Höhe wird eine Inanspruchnahme von Freiflächen an anderer Stelle im Stadtgebiet verhindert. Eine besondere Anfälligkeit des geplanten sonstigen Sondergebietes gegenüber den Folgen des Klimawandels ist nicht zu erwarten.

Maßnahmen zur Vermeidung, Verringerung und zum Ausgleich der nachteiligen Auswirkungen

Stadtklima und Kaltluft

Das Klimagutachten empfiehlt zur Minimierung des Eingriffes Maßnahmen wie Dachbegrünungen und Baumpflanzungen. Die Realisierung dieser Maßnahmen ermöglicht eine Belüftung bzw. Abkühlung vor allem bei Hitzeereignissen. Baumpflanzungen sind beispielsweise eine Möglichkeit, die zur Belüftung und Abkühlung beitragen. Innerhalb des Plangebietes des Bebauungsplanes wird daher die öffentliche Grünfläche planungsrechtlich gesichert und bisheriger Baumbestand zur Erhaltung festgesetzt.

Lufthygiene

Keine Maßnahmen erforderlich.

Umweltauswirkungen durch die Bau- und Betriebsphase

Da keinerlei radioaktive oder wärmeerzeugende Stoffe im Bestandsgebäude bzw. im Boden bekannt sind, sind klimatische Auswirkungen nicht zu erwarten. Während der Betriebsphase der klinischen Nutzungen sind erhebliche Auswirkungen auf das Schutzgut Luft und Klima / Energie nicht zu erwarten.

5.2.7. Schutzgut Landschaft (Landschafts-, Orts-, Stadtbild)

Bestandsbeschreibung

Im Plangebiet ist mehrgeschossiger Gebäudebestand der Uniklinik Aachen vorzufinden. Zusätzlich liegen die Stellplatzanlagen P3 und P4 der Uniklinik Aachen innerhalb des Plangebietes. Die nördlich des Stellplatzanlage P3 gelegene private Grünfläche sowie die davon östlich gelegene öffentliche Grünfläche (außerhalb des Plangebietes) bilden den Anschluss an das östlich anschließende Dorbachtal, welches ein ausgeprägtes, parkartiges Grünflächensystem ist (s. Abbildung 3). Dieses setzt sich vom Aachener Wald im Süden entlang des Dorbachs nach Norden hin bis zum Rabental / Campus Melaten sowie mit dem Westfriedhof nach Osten jenseits des Pariser Ringes fort. In seiner Gesamtheit stellt diese Achse einen Grünzug des städtischen Freiflächenkonzeptes der Stadt Aachen dar und nimmt im Rahmen des Schutzgutes Landschaft / Ortsbild eine bedeutende Rolle ein. Innerhalb des Plangebietes liegt eine zentrale öffentliche Grünfläche, die im weiteren Verlauf eine direkte Grünverbindung zwischen Vaalser Straße und Uniklinik Aachen darstellt. Das Plangebiet ist innerhalb der Grünflächen mit Gehölzen strukturiert und bildet eine parkartige Grünfläche. Insgesamt ist das Plangebiet durch den Gebäudebestand städtisch geprägt. Südlich der öffentlichen Grünfläche liegt die Kinder- und Jugendpsychiatrie (Bebauungsplan Nr. 948). Das westliche Umfeld des Plangebietes wird dominiert durch unterschiedliche, teils mehrgeschossige Wohngebäude, teils aber auch durch niedrige historische Bebauung (Gut Neuenhof).

Zu erwartende Ein- und Auswirkungen durch das Vorhaben

Mit der Errichtung des ersten Bausteins auf der heute mit Gehölzen erlebbaren privaten Grünfläche im nordöstlichen Plangebiet verändert sich das künftig wahrnehmbare Ortsbild- und Landschaftsbild. Zusätzlich soll innerhalb des Plangebietes eine Nachverdichtung erfolgen. Die Anbindung des Plangebietes an das Dorbachtal wird durch die Inanspruchnahme der Fläche unterbrochen. Zu beachten ist ebenso, dass das Landschaftsbild durch die Realisierung des östlich gelegenen Parkhauses stark beeinträchtigt werden wird. Das mehrgeschossige Gebäude wird von dem benachbarten Umfeld als eine neue bauliche Stadtkante erfahren.

Maßnahmen zur Vermeidung, Verringerung und zum Ausgleich der nachteiligen Auswirkungen

Mit der Sicherung der öffentlichen Grünfläche innerhalb des Bebauungsplanes Nr. 977 - Kullenhofstraße / Neuenhofer Weg - wird eine Freiraumachse innerhalb des Plangebietes gesichert. Das bestehende Orts- und Landschaftsbild kann hierdurch in Teilen erhalten bleiben. Die Sicherung der öffentlichen Grünfläche trägt zur Durchgrünung des Plangebietes und zur Begrünung des Umfeldes des Plangebietes bei. Auch wird ortsprägender Baumbestand zur Erhaltung innerhalb des Bebauungsplanes festgesetzt.

Umweltauswirkungen durch die Bau- und Betriebsphase

Während der Bauphase wird es zu einer Veränderung des Ortsbildes kommen. Die Veränderung resultiert aus den Baustelleneinrichtungen (u.a. Baukräne, Container). Nach erfolgter Neubebauung wird das Stadtbild durch die städtebauliche Situation der zukünftigen Bebauung geprägt. Im Plangebiet erfolgt eine städtische Nachverdichtung. Das wahrnehmbare Bauvolumen wird dadurch erhöht, so wie auch insgesamt im Umfeld der Uniklinik Aachen. Während der Betriebsphase der klinischen Nutzungen sind erhebliche Auswirkungen auf das Schutzgut Landschaft nicht zu erwarten.

5.2.8. Schutzgut Kultur- und Sachgüter

Gemäß Denkmalschutzgesetz NRW sind Denkmäler zu schützen, zu pflegen, sinnvoll zu nutzen und wissenschaftlich zu erforschen. Bei öffentlichen Planungen und Maßnahmen sind die Belange des Denkmalschutzes und der Denkmalpflege zu berücksichtigen. Ziel des Denkmalschutzes ist die Erhaltung und Nutzung der Denkmäler und Denkmalbereiche sowie eine angemessene Gestaltung ihrer Umgebung. Wer in oder auf einem Grundstück ein Bodendenkmal entdeckt, hat dies der Stadt oder dem Landschaftsverband unverzüglich anzuzeigen.

Bestandsbeschreibung

Das Plangebiet liegt außerhalb des Denkmalbereiches Innenstadt sowie außerhalb einer archäologisch bedeutsamen Landschaft. In rund 180 m Entfernung liegt der denkmalgeschützte Uniklinikkomplex mit umliegenden Grün- und Parkflächen. Im unmittelbaren Umfeld des Plangebietes befinden sich südlich zwei Gebäudekomplexe, die als Baudenkmäler in der Denkmalliste der Stadt Aachen eingetragen sind. Es handelt sich hierbei um die historischen Hofanlagen „Großer Neuenhof“ gegenüber dem Plangebiet, der aktuell für die Kinder- und Jugendpsychiatrie genutzt wird und um den südlich davon gelegenen „Kleinen Neuenhof“, der für Wohnnutzung genutzt wird.

Bezüglich der bodendenkmalpflegerischen Belange wurde im Zuge der frühzeitigen Behördenbeteiligung eine Stellungnahme durch den LVR - Amt für Bodendenkmalpflege im Rheinland eingereicht, die besagt, dass die Planung nach einer archäologisch-bodendenkmalpflegerischen Bewertung in vermutete Bodendenkmäler eingreift. Der LVR weist darauf hin, dass sich im östlichen Teil des Plangebietes der in den 70er Jahren abgerissene Kullenhof befand. Zusätzlich sind unmittelbar südlich des Plangebietes und östlich des Gut Neuenhofs beim Neubau der Kinder- und Jugendpsychiatrie am Neuenhofer Weg mittelalterliche und vorgeschichtliche Siedlungsbefunde dokumentiert worden. Das Gelände ist zur Eintragung als Bodendenkmal vorgesehen. Dementsprechend werden auch im Plangebiet des Bebauungsplanes Nr. 977 - Kullenhofstraße / Neuenhofer Weg - archäologisch bedeutsame Funde und Befunde (Bodendenkmäler) vermutet.

Zu erwartende Ein- und Auswirkungen durch das Vorhaben

Die Verträglichkeit der Planung mit denkmalgeschützten Gebäuden, besonders mit dem denkmalgeschützten Uniklinikkomplex mit umliegenden Grün- und Parkflächen, stellt einen wesentlichen Belang der Planung dar. Innerhalb des Plangebietes besteht Planungsrecht durch den Bebauungsplan Nr. 592 mit der damaligen städtebaulichen Zielsetzung, gegenüber der Uniklinik offene Gebäudestrukturen in einer durchgrünten parkartigen Umgebung zu schaffen. Nach dem derzeitigen rechtskräftigen Bebauungsplan Nr. 592 sind im westlichen Bereich IV bis VI und im östlichen Bereich VII bis XII Vollgeschosse zulässig. Dichte wurde durch eine entsprechende Höhenentwicklung erreicht.

Mit der Aufstellung des Bebauungsplanes Nr. 977 - Kullenhofstraße / Neuenhofer Weg - soll eine höhere Dichte und dadurch ein Zusammenrücken der Baukörper ermöglicht werden. Diese Ansprüche können im Rahmen des damals geschaffenen Baurechts nicht erfüllt werden. Die ursprüngliche städtebauliche Zielsetzung soll geändert werden. Die Änderung der städtebaulichen Zielsetzung ist erforderlich, da bei der damaligen Planung der Uniklinik Aachen nicht absehbar war, welche Flächen- und Raumansprüche in heutiger Zeit erforderlich sind.

Den Belangen einer zukunftsfähigen Entwicklung und Erweiterung der Uniklinik Aachen wird hier eine größere Bedeutung eingeräumt als die vollständige Beibehaltung der umgebenden Baustrukturen bzw. den damaligen Planungszielen des Bebauungsplanes Nr. 592. Da eine direkte bauliche Erweiterung oder Änderung der unter Denkmalschutz stehenden Uniklinik weitgehend ausgeschlossen ist, sollten Änderungen, Ergänzungen und Verdichtungen in den angrenzenden Gebieten ermöglicht werden, um einen wirtschaftlichen und zeitgemäßen Betrieb der Uniklinik auch langfristig sicherzustellen.

Die bestehende zentrale Sichtachse (öffentliche Grünfläche) wird über den Bebauungsplan Nr. 977 - Kullenhofstraße / Neuenhofer Weg - planungsrechtlich gesichert. Die öffentliche Grünfläche ist die Hauptblickbeziehung zwischen dem Plangebiet und der Uniklinik Aachen. Den Belangen des Denkmalschutzes wird hier eine größere Bedeutung eingeräumt als der Erweiterung der Uniklinik Aachen.

In Bezug auf die im Plangebiet vermuteten Bodendenkmäler ist die vorherige wissenschaftliche Untersuchung, die Bergung von Funden und die Dokumentation der Befunde sicherzustellen. Die Kosten hierfür sind im Rahmen des Zumutbaren (§ 29 Abs. 1 Satz 1 DSchG NW) von den Bauherren zu tragen. Für eine archäologische Prospektion ist eine Erlaubnis nach § 13 DSchG NW einzuholen und die Beauftragung einer Fachfirma erforderlich. Der Bebauungsplan enthält einen Hinweis in den schriftlichen Festsetzungen, wie eine archäologische Prospektion zum Umgang mit archäologisch bedeutsamen Funden und Befunden (Bodendenkmäler) durchgeführt werden soll. Auch über den städtebaulichen Vertrag zum Bebauungsplan wird die archäologische Prospektion bei einem Eingriff in den Teil des Plangebietes, wo Bodendenkmäler vermutet werden, vertraglich gesichert.

Mit dem Bauherrn wird bezüglich der bodendenkmalpflegerischen Belange auch vertraglich vereinbart, dass der Beginn der Bauarbeiten 14 Tage im Voraus bei der unteren Denkmalbehörde zu melden ist. Der Bebauungsplan enthält einen Hinweis gemäß §§ 15 und 16 Denkmalschutzgesetz nach dem „beim Auftreten von archäologischen Bodenfunden die Bauarbeiten unverzüglich zu stoppen sind und die zuständige Denkmalbehörde zu informieren“ ist, so dass die Sicherung möglicher Bodenfunde / Bodendenkmäler gewährleistet werden kann.

Maßnahmen zur Vermeidung, Verringerung und zum Ausgleich der nachteiligen Auswirkungen

Durch Sachverhaltsermittlung im Vorfeld der Erdarbeiten (Anlage von Suchschnitten) kann ggf. die archäologische Ausgangssituation vor Ausführung des Vorhabens näher bestimmt werden. Dadurch können Verzögerungen, die durch die Aufdeckung von Bodendenkmälern und die damit verbundenen Sicherungsverpflichtungen entstehen, minimiert werden. Einzelheiten hierzu sind mit der UDB Stadt Aachen und dem LVR-Amt für Bodendenkmalpflege abzustimmen. Die Kosten hierfür hat der Vorhabenträger zu übernehmen (§ 29 Abs. 1 Satz 1 DSchG NW). Zur Umsetzung der Maßnahme ist eine Erlaubnis nach § 13 DSchG NW einzuholen und die Beauftragung einer Fachfirma erforderlich. Die Durchführung einer archäologischen Prospektion bei Eingriff in den Teil des Plangebietes, in dem Bodendenkmäler vermutet werden, wird über den städtebaulichen Vertrag gesichert.

Vorsorglich wird in den Hinweisen zu den schriftlichen Festsetzungen des Bebauungsplanes auch darauf hingewiesen, dass im Falle von Funden oder Hinweisen auf Bodendenkmäler während der Bautätigkeiten die zuständige Behörde gem. §§ 15, 16 DSchG (Denkmalschutzgesetz) einzuschalten ist.

Umweltauswirkungen durch die Bau- und Betriebsphase

Innerhalb des Plangebietes liegt der Verdacht auf Bodendenkmäler vor. Eine archäologische Prospektion soll innerhalb des Plangebietes durchgeführt werden. Bestätigt sich der Verdacht auf Bodendenkmäler, sind Rückbauarbeiten mit besonderer Vorsicht durchzuführen. Während der Betriebsphase der klinischen Nutzungen sind erhebliche Auswirkungen auf das Schutzgut Kultur- und Sachgüter nicht zu erwarten.

5.2.9. Art und Menge der erzeugten Abfälle und ihre Beseitigung und Verwertung

Da es sich bei dem Bebauungsplan um einen Angebotsplan handelt und etwaige Nutzungen noch nicht endgültig festgesetzt sind, sind konkrete Aussagen zum jetzigen Stand der Planung nicht zu treffen. Die Art und Menge der erzeugten Abfälle sind orts- und sachgerecht zu entsorgen und bei Möglichkeit wiederzuverwenden.

5.2.10. Risiken für die menschliche Gesundheit

Von den Planungen im Bebauungsplan gehen keine Risiken für die menschliche Gesundheit aus. Bei Rückbaumaßnahmen können wegen der auftretenden Gefahrstoffe wie Asbest, KMF alter Generation, PCB, PAK etc. besondere Arbeitsschutzmaßnahmen erforderlich werden. Zur Sicherung der Nachbarschaft und der ausführenden Arbeitnehmer sind die besonderen Arbeitsschutzmaßnahmen beim Umgang mit krebserzeugenden Baustoffen zu beachten. Allgemein sind bei asbesthaltigen Baustoffen Schadstoffverfrachtungen durch emissionsarme Separations- und Ausbauverfahren auf das unumgängliche Mindestmaß zu reduzieren. Die konkreten Arbeitsschutzvorkehrungen wie z.B. die Unterbindung einer Staubentwicklung durch Befeuchtung und ggf. Einhausen mit Planen, die Vorgaben zur kleinräumlichen Freilegung und Aufnahme schadstoffhaltiger Baustoffe wie PCB-Fugen, asbesthaltige Spachtelmassen und Bodenbelagskleber sowie die erforderliche persönliche Schutzausrüstung werden mit Verweis auf die entsprechenden Arbeitsschutzrichtlinien und Gesetze im Rahmen der Ausschreibung konkret vorgegeben. Weiterhin zählt der Rückbau von mehrgeschossigen Altgebäuden aufgrund der Gefahr des Absturzes und der Verschüttung zu den gefährlichen Arbeiten gemäß Anhang 2 der Baustellenverordnung, so dass der Bauherr in Abhängigkeit der anzusetzenden Manntage und der Anzahl der eingesetzten Unternehmer einen Sicherheitskoordinator einsetzt. Bei der anstehenden Rückbaumaßnahme ist die Einhaltung der statischen Vorgaben beim Rückbauablauf von besonderer Bedeutung. Bei Berücksichtigung der konkreten Abbruchvorgaben und der Anforderungen der Baustellenverordnung sind Gefährdungen der beim Rückbau eingesetzten Arbeitnehmer und der betroffenen Nachbarschaft ausgeschlossen.

5.2.11. Nachhaltige Verfügbarkeit der Ressourcen (Schutzgüter)

Im Rahmen des Bebauungsplanverfahrens wurden die Aspekte wie Gesundheitsvorsorge, Wohnqualität, Grün- und Freiflächen sowie gesunde Wohn- und Arbeitsverhältnisse bezogen auf das Schutzgut Mensch berücksichtigt und somit dem Erhalt der Gesundheit des Menschen Rechnung getragen. Schützenswerte und unter die Baumschutzsatzung fallende Bäume und Bepflanzungen wurden bei der Planung berücksichtigt, als erhaltenswert festgesetzt und somit nachhaltig gesichert. Auswirkungen auf schützenswerte Tierarten wurden nicht festgestellt, da das Artenspektrum innerhalb des Plangebietes sehr gering ist. An einer Gebäudenische nördlich des Vorstands- und Verwaltungsgebäudes der Uniklinik Aachen im nordwestlichen Plangebiet befand sich in der Brutsaison 2016 die Bruthöhle eines Starenpärchens. Der Star ist als europäische Vogelart in Nordrhein-Westfalen auf der Vorwarnliste der gefährdeten Arten. Ein Verbotstatbestand nach § 44 Abs. 1 BNatSchG liegt jedoch nicht vor.

Durch die innerstädtische Nachverdichtung werden zusätzliche Flächen in Anspruch genommen, gleichzeitig wird der unbeplante Außenbereich westlich des Steinbergweges vor Inanspruchnahme geschützt. Das anfallende Wasser (Schmutzwasser und Niederschlagswasser) wird der öffentlichen Kanalisation zugeführt bzw. in den Dornbach eingeleitet und letztendlich gereinigt dem Wasserkreislauf erneut zur Verfügung gestellt. Durch die modulare Bauweise und die Festsetzung maximal zulässiger Gebäudehöhen wird das Stadtbild des Uniklinikumfeldes nachhaltig gesichert. Eine nachhaltige Sicherung von Kultur- und Sachgütern ist ggf. nach der archäologischen Prospektion erforderlich, da Bodendenkmäler im Plangebiet vermutet werden. Vorsorglich soll in den schriftlichen Festsetzungen zum Bebauungsplan ein Hinweis aufgenommen werden,

dass bei entsprechenden Bodenfinden die Arbeiten zunächst eingestellt werden müssen, um ein entsprechendes Kulturgut falls erforderlich, nachhaltig sichern zu können.

5.2.12. Wechselwirkungen der einzelnen Schutzgüter

Zwischen den einzelnen Schutzgütern bestehen vielseitige Wechselwirkungen. Die besondere Auseinandersetzung mit Wechselwirkungen ist nur dann erforderlich, wenn sie bei Betrachtung der einzelnen Schutzgüter und Umweltaspekte von entsprechender Bedeutung ist. Die im Kapitel Umweltbelange behandelte schutzgutbezogene Betrachtung der einzelnen Umweltaspekte berücksichtigt bereits die möglichen Wechselwirkungen und die sich daraus ergebenden Umweltauswirkungen. Von einer weitergehenden Betrachtung kann daher Abstand genommen werden.

5.3. Entwicklungsprognose des Umweltzustandes

5.3.1. Bei der Durchführung der Planung

Mit der Durchführung der Planung werden die bisher genutzten Flächen und Gebäude des Plangebietes zurückgebaut und über eine modulare Bauweise einer neuen Nutzung zugeführt. Zusätzlich soll die Erweiterung der Uniklinik Aachen über eine innerstädtische Nachverdichtung erreicht werden. Mit dem Bebauungsplan werden die planungsrechtlichen Voraussetzungen für einen zukunftsorientierten Standort für die Uniklinik Aachen geschaffen und Flächen entwickelt, auf denen der notwendige Modernisierungs- und Erweiterungsbedarf der Uniklinik Aachen gesichert werden kann. Durch die modulare Bauweise und innerstädtische Nachverdichtung wird eine städtebauliche Einbindung in den Bestand angestrebt und es erfolgt eine bauliche Abschirmung der dahinterliegenden Bauteile, insbesondere der potentiellen Einrichtungen für klinisches Wohnen. Für die Modernisierung und Erweiterung der Uniklinik Aachen soll eine Nutzungsvielfalt aus klinischem Wohnen, Verwaltungsgebäuden und klinischen Einrichtungen entstehen, um die Entwicklung innerhalb des Plangebietes bedarfsorientiert steuern zu können.

Die im rechtskräftigen Bebauungsplan Nr. 592 festgesetzte Grünfläche bleibt als Grünfläche mit der Zweckbestimmung Parkanlage erhalten. Die bisherigen Stellplatzanlagen P3 und P4 werden für die Erweiterung der Uniklinikgebäude in Anspruch genommen. Um den Stellplatzbedarf verträglich abwickeln zu können, sind Tiefgaragen innerhalb des Bebauungsplanes zulässig. Der zukünftige zulässige Versiegelungsgrad wird im Vergleich zur im rechtskräftigen Bebauungsplan Nr. 592 möglichen Versiegelung erhöht.

Die Planung führt insgesamt zu einem höheren Verkehrsaufkommen besonders im Bereich der Kullenhofstraße und des umliegenden Straßennetzes. In der verkehrsplanerischen Untersuchung wurde jedoch der Nachweis geführt, dass sich dieses erhöhte Verkehrsaufkommen als verträglich auf den nächstgelegenen Verkehrsknotenpunkt (Kreisverkehr Kullenhofstraße) erweist. Über das Schallschutzgutachten wird der Nachweis erbracht, dass aufgrund der Verkehrsimmissionen passive Schallschutzmaßnahmen erforderlich werden.

5.3.2. Nullvariante

Bei einer Nichtdurchführung der Planung bleiben die private Grünfläche sowie der Gebäudebestand zunächst erhalten. Mit dem derzeit rechtskräftigen Bebauungsplan könnte im Plangebiet ein Allgemeines Wohngebiet (WA) mit den Höhenfestsetzungen des bestehenden Bebauungsplanes mit bis zu XII Geschossen umgesetzt werden. Es könnte zum Beispiel ein Wohngebiet ohne klinische Einrichtungen und Nutzungen entstehen. Die Nutzung als attraktiver und zukunftsorientierter Standort für klinische Einrichtungen, auf denen das Angebot von innerstädtischen Arbeitsplätzen umgesetzt werden kann, würde entfallen. Dem Erweiterungs- und Modernisierungsbedarf der Uniklinik Aachen würde nicht entsprochen, so dass der Standort langfristig an Wirtschaftlichkeit und Attraktivität verlieren würde.

Die im rechtskräftigen Bebauungsplan Nr. 592 festgesetzte Grünfläche bleibt weiterhin als Grünfläche mit der Zweckbestimmung Parkanlage bestehen. Die bisherigen Stellplatzanlagen P3 und P4 blieben bei Beibehaltung der bestehenden Gebäude als solche erhalten bzw. könnten weiterhin als solche genutzt werden.

5.3.3. Alternativprüfung / wesentliche Gründe für die getroffene Wahl

Durch die Tatsache, dass der Uniklinik RWTH Aachen nur in begrenzter Anzahl Erweiterungsflächen zur Verfügung stehen, stand die Modernisierung des bisherigen Gebäudebestandes und einer städtischen Nachverdichtung innerhalb des Plangebietes im Fokus der Planung. Mit der Inanspruchnahme einer Freifläche für die Realisierung des Verfügungsgebäudes für die Klinik für Psychiatrie, Psychotherapie und Psychosomatik im Kontext bestehender Bebauung sowie im Nutzungsverbund der klinischen Einrichtungen wird der unbeplante Außenbereich westlich des Steinbergweges geschont. Folgende städtebauliche Ziele lassen sich daher aus der verbindlichen Bauleitplanung ableiten:

- Sparsamer Umgang mit Grund und Boden
- Inanspruchnahme von Flächen im Innenbereich vor Inanspruchnahme von Flächen im Außenbereich

Durch den Rückbau bestehender Gebäude sowie eine Nachverdichtung des Plangebietes wird eine weitaus größere Versiegelung unterbunden. Aufgrund seiner Lage an einer Fuß- und Radwegeverbindung ist das Plangebiet attraktiv für den Verzicht des privaten PKW. Eine Alternativplanung für das Plangebiet ist im Rahmen des Bebauungsplanverfahrens nicht erfolgt.

5.4. Grundlagen

Als Grundlage der Beschreibung der Umweltbelange dienen die gesetzlichen Vorgaben der §§ 2 und 2a BauGB (Baugesetzbuch). Die Beschreibung der Umweltbelange wird vorsorglich in die Begründung zum Bebauungsplan eingearbeitet. Zudem wurden die Angaben aus dem vom Fachbereich Umwelt der Stadt Aachen im Vorfeld zusammengestellten Anforderungsprofil berücksichtigt. Bei der Bearbeitung wurde zudem das gesamtstädtische Klimagutachten Aachen mit herangezogen. Im Rahmen der Bearbeitung wurden außerdem folgende Fachgutachten erstellt, deren Ergebnisse im Bericht zu den Umweltbelangen mit berücksichtigt wurden:

- Verkehrsgutachten für die Projektentwicklung am Neuenhofer Weg im Rahmen des Bebauungsplans 977, BSV Büro für Stadt- und Verkehrsplanung Dr.- Ing. Reinhold Baier GmbH, Stand November 2017
- Schallimmissionsprognose „B-Plan 977, Uniklinik RWTH Aachen“, BFT Cognos GmbH, Stand 09.04.2018
- Schalltechnisches Prognosegutachten - Bebauungsplan Nr. 977 „Kullenhofstraße / Neuenhofer Weg“ in Aachen, Graner + Partner Ingenieure GmbH, Stand 01.07.2019
- Landschaftspflegerischer Fachbeitrag / Grünordnungsplan (LFB/GOP) zum Bebauungsplan Nr. 977 - Kullenhofstraße / Neuenhofer Weg -, Stadt Aachen, Stadtbezirk Laurensberg, für den Bereich zwischen Kullenhofstraße, Neuenhofer Weg und Pariser Ring, Büro FSWLA Landschaftsarchitektur GmbH, Stand 20.08.2019
- Geotechnischer Bericht vom 18.03.2016 über Baugrund und Gründung für das Projekt 2016062 Entwicklung eines Bebauungsplanes für das UKA, Kramm Ingenieure GmbH & Co. KG, Stand 18.03.2016
- Stadtklimatisches Kurzgutachten „B-Plan Nr. 971 - Parkhaus Uniklinik, B-Plan Nr. 977 -Kullenhofstraße / Neuenhofer Weg, B-Plan Nr. 1000 - Erweiterung Uniklinik: Modellrechnungen mit dem Kaltluftabflussmodell KLAM_21, Geographie RWTH Aachen University, Lehrstuhl- und Forschungsgebiet Physische Geographie und Klimatologie, Stand März 2017
- Fachbeitrag Artenschutzprüfung für den B-Plan 971 „Parkhaus Uniklinik“ und den B-Plan 1000 „Erweiterung Uniklinik“, Büro pro terra Büro für Vegetationskunde, Tier- & Landschaftsökologie, Februar 2017
- Fachbeitrag Artenschutzprüfung für das Verfügungsgebäude im B-Plan 977, Büro pro terra Büro für Vegetationskunde, Tier- & Landschaftsökologie, Dezember 2017
- Gutachterliche Stellungnahme zur Tageslichtversorgung „Stellungnahme zur Tageslichtversorgung innerhalb des Bebauungsplanvorhabens (Bplan Nr. 977), Peutz Consult GmbH, Stand 22.08.2019

5.5. Monitoring

Nachteilige erhebliche Umweltauswirkungen, die unvorhergesehen erst nach Inkrafttreten des Bebauungsplanes bekannt werden und die deshalb nicht Gegenstand der Umweltprüfung und der Abwägung sein konnten, können, da die Stadt Aachen derzeit kein eigenständiges Umweltüberwachungs- und Beobachtungssystem betreibt, nicht permanent überwacht und erfasst werden. Die Stadt Aachen ist in diesem Zusammenhang auf Informationen der Fachbehörden bzw. der Bürger über nachteilige Umweltauswirkungen angewiesen.

5.6. Allgemein verständliche Zusammenfassung

Im Rahmen des Bebauungsplanverfahrens wurde eine Umweltprüfung durchgeführt. Folgende Inhalte sind aus der zum Planverfahren durchgeführten Umweltprüfung festzuhalten und ergeben folgende umweltrelevante Belange, die in der Abwägung zu berücksichtigen sind.

Schutzgut Mensch

Verkehrsbelastung

- Die Kullenhofstraße ist ausreichend leistungsfähig, um das durch die Planung zusätzlich ausgelöste Verkehrsaufkommen verträglich abzuwickeln.

Verkehrslärm

- Innerhalb der überbaubaren Grundstücksflächen sind die Anforderungen an die Luftschalldämmung von Außenbauteilen gemäß DIN 4109 „Schallschutz im Hochbau“ in der Fassung von Januar 2018 zu erfüllen. Das erforderliche Schalldämmmaß (erf. $R'_{w,ges}$ nach DIN 4109-1, Gleichung 6) für Außenbauteile ist im Bauantragsverfahren nach der Berechnungsvorschrift der DIN 4109-1 zu ermitteln.

Auswirkungen aus der Bau- und Betriebsphase

- Zur Umsetzung der Erweiterung der Uniklinik Aachen muss der heutige Gebäudebestand zurückgebaut werden. Im Rahmen der Rückbauarbeiten entstehen keine dauerhaften schädlichen Auswirkungen (Baulärm, Erschütterungen in der Abriss- und Gründungsphase, mögliche Emissionen von Schadstoffen, Licht, Wärme und Strahlung, Auswirkungen durch den Baustellenverkehr) auf die Bewohner in der Nachbarschaft und die am Abbruch beteiligten Personen.

Schutzgut Tiere, Pflanzen und biologische Vielfalt

- Für das Plangebiet liegt keine Eintragung von Schutzgebieten vor (FFH-Gebiete, Vogelschutzgebiete, Naturschutzgebiete).
- Insgesamt konnte mit der Zwergfledermaus nur eine Art erfasst werden. Quartiersnachweise, etwa durch die Beobachtung von Schwärmereignissen, erfolgten nicht.
- Für den Star konnte in dem Verwaltungsgebäude südlich der Kullenhofstraße ein Brutnachweis geführt werden. Der Star wird entsprechend der Roten Listen der Brutvögel in Nordrhein-Westfalen (RL NRW) in der Vorwarnliste aufgeführt und auf der Roten Liste der Brutvögel Deutschlands als „gefährdet“ eingestuft.
- Insgesamt ist festzuhalten, dass im Bereich des ersten Bauabschnittes (Verfügungsgebäude) weder Fledermausquartiere noch Bruten planungsrelevanter Vogelarten nachgewiesen wurden, es ist davon auszugehen, dass bei Umsetzung des Vorhabens keine Verbotstatbestände nach § 44 Abs. 1 BNatSchG ausgelöst werden.
- Die Gehölzentnahmen sind außerhalb der Balz- und Fortpflanzungszeiten vorzunehmen. Die Baufeldfreimachung ist zwischen Anfang Oktober und Ende Februar durchzuführen, um die nachgewiesene planungsrelevante Vogelart (Star) nicht zu beeinträchtigen. Im Falle von Quartiersfunden mit lebenden Tieren während der Bauarbeiten sind alle Eingriffe in diesem Bereich zu stoppen und der zuständige Artenschutzbeauftragte für die Baubegleitung zu benachrichtigen.
- Der Besatz von Gebäuden, die im Verlaufe der Umsetzung abgerissen werden sollen, muss allerdings in den entsprechenden Abrissgenehmigungsverfahren untersucht werden, da sich hierin ggf. Fledermausquartiere befinden können.
- Mit der Festsetzung des Bebauungsplanes Nr. 977 Kullenhofstraße / Neuenhofer Weg wird in die bestehende Grünstruktur eingegriffen. Zu fällender Baumbestand fällt unter die Baumschutzsatzung der Stadt Aachen. Die nachfolgende Übersicht zeigt die Baumbilanzierung auf:

Baumbilanz	
	Anzahl der Bäume
Anzahl der Bäume im Plangebiet	117
Fällungen satzungsgeschützter Bäume	43
Fällungen nicht satzungsgeschützter Bäume	18
Ausgleichsverpflichtung	96
Erhalt ohne Festsetzung im B-Plan	
Erhalt satzungsgeschützter Bäume	40
Erhalt nicht satzungsgeschützter Bäume	16
Neupflanzung	
Neupflanzungen geplant	35

Tabelle 8: Baumbilanzierung

Quelle: Landschaftspflegerischer Fachbeitrag FSWLA Landschaftsarchitektur GmbH

- Für nicht innerhalb des Geltungsbereiches des Bebauungsplanes Nr. 977 nachweisbare Ersatzpflanzungen ist der Ausgleich nach dem Regelwerk Baumschutzsatzung der Stadt Aachen abzuwickeln.
- Um weitere Baumpflanzungen im Umfeld des Plangebietes und damit im Umfeld der Uniklinik Aachen zu sichern, wurde ein Pflanzkonzept zwischen der Uniklinik Aachen, dem BLB und der Stadt Aachen erarbeitet. Das Konzept sichert zusätzliche Baumpflanzungen, die nicht innerhalb des Plangebietes Nr. 1000 N - Erweiterung Uniklinik - aufgrund fehlender Flächen realisiert werden können, und kann dadurch zur Kompensation der Inanspruchnahme von Baumbestand beitragen. Durch das Pflanzkonzept können ca. 250 Bäume im Umfeld der Uniklinik Aachen gepflanzt werden. Die Sicherung des Konzeptes erfolgt über einen Vertrag zwischen den zuvor genannten Beteiligten.
- Das Ergebnis der Eingriffs- und Ausgleichsbilanzierung zeigt, dass die Planung einen Flächenwert von 5.542 Biotoppunkten aufweist. Der derzeit rechtskräftige Bebauungsplan Nr. 592 weist einen Flächenwert von 5.830 Biotoppunkten auf. Durch die Planung wird insgesamt ein Biotoppunktdefizit von 289 Wertpunkten ausgelöst.
- Innerhalb der Gesamtliegenschaft der Uniklinik Aachen kann nach derzeitigem Kenntnisstand für den Biotoppunktverlust von 289 Wertpunkten kein Ersatz geschaffen werden. Da durch die zahlreichen geplanten Umbau- und Neubaumaßnahmen innerhalb des Klinikums und in den angrenzenden städtischen Bereichen keine Flächen für räumlich-funktionale Ausgleichs- und Ersatzmaßnahmen langfristig bereitgestellt werden können, soll der erforderliche Ausgleich über ein Ökokonto „Eupener Straße“ abgeglichen werden. Die Maßnahmen werden auf den in der Stadt Aachen gelegenen Grundstücken der Gemarkung Aachen, Flur 78, Flurstücke 304 und 400 teilweise, von der Stiftung Rheinische Kulturlandschaft durchgeführt.
- Die Art des Ausgleichs sowie die nachzuweisende Flächengröße für die jeweilige Ersatzmaßnahme werden durch die Stiftung Rheinische Kulturlandschaft, als Verwalter des Ökokontos „Eupener Straße“, dokumentiert und von der Unteren Naturschutzbehörde der Stadt Aachen genehmigt und überwacht. Die Regelung zu der Einrichtung und Fortführung des Ökokontos wird im städtebaulichen Vertrag geregelt.

Schutzgut Boden

- Schutzwürdige Böden liegen nicht vor.
- Die Versiegelung innerhalb des Plangebietes nimmt zu. Durch die Festsetzung des Bebauungsplanes können im Vergleich zum bisherigen Planungsrecht zusätzlich bis zu ca. 4.000 m² versiegelt werden.
- Altlastenverdachtsflächen liegen innerhalb des Plangebietes nicht vor.
- Beim Rückbau des Gebäudebestandes sind die Anforderungen an die Separierung und ordnungsgemäße Abfallbehandlung der einzelnen möglichen schadstoffhaltigen Baustoffe zu gewährleisten, so dass ein Schadstoffeintrag in den Boden vermieden wird.
- Durch mechanische Belastungen bei den Abbrucharbeiten kann es grundsätzlich zu zusätzlichen Verdichtungen im Boden kommen, die aufgrund der vorhandenen Situation im Plangebiet (bereits bebaut und größtenteils versiegelt) nicht zu erheblichen Auswirkungen führen.

Schutzgut Fläche

- Die öffentliche Grünfläche wird mit der Festsetzung des Bebauungsplanes planungsrechtlich gesichert.
- Der unbeplante Außenbereich westlich des Steinbergweges wird durch die Planung nicht in Anspruch genommen und bleibt verschont.

Schutzgut Wasser

- Das Plangebiet entwässert das Niederschlagswasser zurzeit über eine Sammelleitung in den Dorbach. An die Sammelleitung sind auch das bestehende Verwaltungsgebäude sowie das Schwesternwohnheim der Universitätsklinik Aachen angeschlossen. Die Regenentwässerungskanäle im Plangebiet laufen mit den Regenwasserentwässerungskanälen des Bebauungsplangebietes Nr. 971 - Parkhaus Uniklinik - zusammen und leiten das Regenwasser an der Einleitungsstelle 923 bzw. Punkt 03263016 Kullen in den Dorbach ab. Das Niederschlagswasser, welches aufgrund der benachbarten Stellplatzanlage belastet ist, wird über einen Lamellenklärer in den Dorbach eingeleitet. Durch die Fest-Flüssig-Trennung vom Lamellenabscheider werden Schmutzpartikel vom Niederschlagswasser abgeschieden. Das Plangebiet liegt im Einzugsgebiet der Abwasserreinigungsanlage Soers.
- Im Falle eines Regenereignisses müssen die Regenwasserleitungen sowie der Dorbach in der Lage sein, die Niederschlagswassermengen vollständig abführen zu können. Um diese Mengen zu ermitteln, wurden die geplanten wirksamen Dachflächen und Stellplatzflächen (versiegelte Flächen) ermittelt. Im Ergebnis ergibt sich aus den Festsetzungen des Bebauungsplanes Nr. 977 im Vergleich zu dem derzeit rechtskräftigen Bebauungsplan Nr. 592 ein Flächenzuwachs an abflusswirksamer Fläche in Höhe von ca. 4.000 m².
- Das HRB Klinikum wird seitens des Betreibers Regionetz GmbH auf Grundlage des DIN 19700-Nachweises (Bericht vom Mai 2016) ertüchtigt. Diese Umbau-/ Ertüchtigungsarbeiten werden voraussichtlich im ersten Halbjahr 2019 abgeschlossen sein. Obwohl die Arbeiten hierzu noch nicht vollständig abgeschlossen sind, zeigen die Ergebnisse der hydrologischen Modellrechnung des WVER, dass die neu geplante Hochwasserentlastung nicht ausreichen wird, um das Schutzziel HQ100 weiterhin zu gewährleisten. Zur Sicherstellung des Hochwasserschutzes ist in jedem Fall eine Rückhaltung vor Einleitung in das Gewässer für das geplante Vorhaben (Bebauungsplan Nr. 977) so zu dimensionieren, dass die Hochwassersituation beim maßgeblichen Lastfall HQ100 nicht verschärft wird. Für die Rückhaltung im Plangebiet ist ein Rückhaltevolumen von 190 m³ mit einer zulässigen Drosselwassermenge von 5 l/s erforderlich.

Schutzgut Luft und Klima / Energie

- In einem Gutachten zum Planvorhaben wurden die stadtklimatischen Auswirkungen der Erweiterung der Uniklinik Aachen großräumig untersucht. Das Untersuchungsgebiet wird im Süden durch die Vaalser Straße, im Westen durch den Steinbergweg, im Norden durch das bestehende Uniklinikgebäude und im Osten durch den Pariser Ring bis Kreisverkehr Kullenhofstraße begrenzt.

- Gemäß dem Klimaanpassungskonzept der Stadt Aachen (2014) liegt das Plangebiet außerhalb des klimatisch-lufthygienisch besonders belasteten Aachener Talkessels. Östlich des Plangebietes liegt das Dorbachtal (s. Abbildung 8). Das Dorbachtal fungiert als Kaltluftentstehungsfläche und Kaltluftabflussraum.
- Im Ergebnis hält das Klimagutachten fest, dass bereits durch das bestehende Planungsrecht des Bebauungsplanes Nr. 592, VIII Änderung (Gebäudehöhen von 224,6 m ü. NN bzw. 225,6 m ü. NN) im Bereich des Kaltluftstromes eine Einschränkung des Kaltluftabflusses besteht. Der bestehende Strömungsquerschnitt zum Dorbachtal wird durch das Planungsrecht eingengt. Mit der Inanspruchnahme der Flächen östlich der bestehenden Wohnheime für Personal der Uniklinik und für Studierende für die Errichtung des Parkhauses (Bebauungsplan Nr. 971 - Parkhaus Uniklinik -) wird der Strömungsquerschnitt zum Dorbachtal weiter verengt. In Folge dessen ergeben sich durch die Verengung des Strömungsquerschnittes Veränderungen des Kaltluftabflussverhaltens in der direkten Umgebung des Untersuchungsgebietes. Innerhalb des Untersuchungsgebietes kommt es nördlich und südwestlich und teilweise auch südlich zu Zunahmen des Kaltluftabflusses. In Richtung Uniklinik / Rabental kommt es westlich und teils südlich zu Abnahmen des Kaltluftvolumenstroms. Das von der Reduzierung des Kaltluftabflusses betroffene Gebiet reicht nur wenig talabwärts des Uniklinikgeländes. Auch innerhalb des Bebauungsplangebietes des Bebauungsplanes Nr. 977 - Kullenhofstraße / Neuenhofer Weg - kommt es zu einer Abnahme des Kaltluftvolumenstroms. Die Auswirkungen in Bezug auf die Reduzierung des Kaltluftabflusses sind insgesamt als „starke Auswirkungen“ (VDI-Richtlinie 3787 Blatt 5 Lokale Kaltluft) einzustufen. Diese Effekte sind im Planzustand gegenüber dem tatsächlichen Ist-Zustand stärker ausgeprägt als gegenüber dem planungsrechtlichen Ist-Zustand.
- Durch die Umlenkung des Kaltluftvolumenstromes vor dem Parkhaus in Richtung Pariser Ring besteht ein erhöhtes Aufnahmepotential der Kaltluft von Verkehrsemissionen. Diese immissionsbezogene Auswirkung kann mit KLAM_21 allerdings nicht mit hinreichender Zuverlässigkeit modelliert werden.
- Bei der Standortwahl des Parkhauses wurde in Folge der Auswirkungen darauf geachtet, dass das Parkhaus auf keinen Fall weiter in Richtung Dorbachtal verschoben wird, um den vorgesehenen Strömungsquerschnitt der Kaltluft unbedingt zu erhalten. Durch die Nachverdichtung im Innenbereich und eine kompakte Bauweise in der Höhe des Parkhauses wird eine Inanspruchnahme von Freiflächen an anderer Stelle im Stadtgebiet (bspw. Flächen westlich des Steinbergweges) verhindert.
- Weder der Bau des Parkhauses noch die in den weiteren Bebauungsplänen vorgesehenen Hochbauten werden das Stadtklima erheblich verändern oder gar negativ beeinflussen. Im Klimagutachten zu den Bebauungsplänen wurde gezeigt, dass in dem von Veränderungen betroffenen Bereich nur geringe Kaltluftvolumenstromdichten auftreten. Die Strömungsrichtung verläuft im Wesentlichen entlang des Dorbachtals in Richtung der Freiflächen des Rabentals und weiter in Richtung Siedlungsrand Laurensberg. Die im Klimagutachten dargestellten prozentualen Veränderungen sind in absoluten Werten gering, da die Ausgangsgrößen bereits sehr klein sind. Festzuhalten bleibt, dass es keine negativen Auswirkungen auf den Innenstadtbereich oder Laurensberg gibt.
- Das Klimagutachten empfiehlt zur Minimierung des Eingriffes Maßnahmen wie Dachbegrünungen und Baumpflanzungen. Die Realisierung dieser Maßnahmen ermöglicht eine Belüftung bzw. Abkühlung vor allem bei Hitzeereignissen. Baumpflanzungen sind beispielsweise eine Möglichkeit, die zur Belüftung und Abkühlung beitragen. Innerhalb des Plangebietes des Bebauungsplanes wird daher die öffentliche Grünfläche planungsrechtlich gesichert.

Schutzgut Landschaft (Landschaft-, Orts-, Stadtbild)

- Das westliche Umfeld des Plangebietes wird dominiert durch unterschiedliche, teils mehrgeschossige Wohngebäude, teils aber auch durch niedrige historische Bebauung (Gut Neuenhof). Im Plangebiet ist mehrgeschossiger Gebäudebestand der Uniklinik Aachen vorzufinden. Zusätzlich liegen die Stellplatzanlagen P3 und P4 innerhalb des Plangebietes. Die nördlich der Stellplatzanlage P3 gelegene private Grünfläche sowie die davon östlich gelegene öffentliche Grünfläche (außerhalb des Plangebietes) bilden den Anschluss an das östlich anschließende Dorbachtal, welches ein ausgeprägtes, parkartiges Grünflächensystem ist. Innerhalb des Plangebietes liegt eine zentrale öffentliche Grünfläche, die im weiteren Verlauf eine direkte Grünverbindung zwischen Vaalser Straße und Uniklinik Aachen darstellt. Das Plangebiet ist in seinen Grünflächen mit Gehölzen strukturiert und bildet eine parkartige Grünfläche. Insgesamt ist das Plangebiet durch den Gebäudebestand städtisch geprägt.
- Mit der Errichtung des ersten Bausteins auf der heute mit Gehölzen erlebbaren privaten Grünfläche im nordöstlichen Plangebiet verändert sich das künftig wahrnehmbare Ortsbild- und Landschaftsbild. Zusätzlich soll innerhalb des Plangebietes eine Nachverdichtung erfolgen.

- Mit der Sicherung der öffentlichen Grünfläche innerhalb des Bebauungsplanes Nr. 977 wird eine Freiraumachse innerhalb des Plangebietes gesichert. Das bestehende Orts- und Landschaftsbild kann hierdurch in Teilen erhalten bleiben. Auch wird ortsprägender Baumbestand zur Erhaltung im Bebauungsplan festgesetzt.

Schutzgut Kultur- und Sachgüter

- In rund 180 m Entfernung liegt der denkmalgeschützte Uniklinikkomplex mit umliegenden Grün- und Parkflächen. Im unmittelbaren Umfeld des Plangebietes befinden sich südlich zwei Gebäudekomplexe, die als Baudenkmäler in der Denkmalliste der Stadt Aachen eingetragen sind. Es handelt sich hierbei um die historischen Hofanlagen „Großer Neuenhof“ gegenüber dem Plangebiet, der aktuell für die Kinder- und Jugendpsychiatrie genutzt wird und um den südlich davon gelegenen „Kleinen Neuenhof“, der für Wohnnutzung genutzt wird.
- Die Verträglichkeit der Planung mit denkmalgeschützten Gebäuden, besonders mit dem denkmalgeschützten Uniklinikkomplex mit den umliegenden Grün- und Parkflächen, stellt einen wesentlichen Belang der Planung dar.
- Im Plangebiet besteht der Verdacht auf Bodendenkmäler. Innerhalb des östlichen Plangebietes hat der Kullenhof gestanden, der erst beim Bau der Gebäude der Uniklinik Aachen zurückgebaut worden ist. Zusätzlich sind unmittelbar südlich des Plangebietes und östlich des Gut Neuenhofs beim Neubau der Kinder- und Jugendpsychiatrie am Neuenhofer Weg mittelalterliche und vorgeschichtliche Siedlungsbefunde dokumentiert worden. Im Zuge der Realisierung des Vorhabens ist eine archäologische Prospektion durchzuführen.

6. Auswirkungen der Planung

6.1. Städtebauliche Auswirkungen

Durch die Aufstellung des Bebauungsplanes Nr. 977 - Kullenhofstraße / Neuenhofer Weg - soll die planungsrechtliche Voraussetzung geschaffen werden, den Standort der Uniklinik Aachen langfristig zu erweitern und zu modernisieren. Weiterhin soll die planungsrechtliche Grundlage für die Nutzung der Uniklinik zugeordneten Wohnungen, klinischen Einrichtungen sowie Büro- und Verwaltungsflächen gesichert werden. Der Bebauungsplan soll als Angebotsplan mit dem Ziel entwickelt werden, flexible Entwicklungsmöglichkeiten für die Uniklinik Aachen zu schaffen, um auf den Erweiterungsbedarf der Uniklinik Aachen langfristig reagieren zu können. Die bestehende Bebauung soll langfristig durch eine modulare Bauweise ergänzt und ersetzt werden. Als erster Baustein soll dafür ein Verfügungsgebäude im nordöstlichen Teil des Plangebietes errichtet werden. Für die Realisierung des Verfügungsgebäudes werden eine private Grünfläche sowie die bestehende Stellplatzanlage P3 vollständig in Anspruch genommen.

Mit der Aufstellung des Bebauungsplanes Nr. 977 - Kullenhofstraße / Neuenhofer Weg - soll eine höhere Dichte und dadurch ein Zusammenrücken der Baukörper ermöglicht werden. Der Bebauungsplan Nr. 592 aus dem Jahr 1975 verfolgte damals das Ziel, offene durchgrünte Baustrukturen zu schaffen und Dichte durch eine entsprechende Höhenentwicklung mit bis zu XII Geschossen zu erreichen. Die heutigen Anforderungen benötigen Gebäudestrukturen, die miteinander verbunden bzw. vernetzt sind. Deshalb muss eine Verdichtung in der Fläche erfolgen; die Höhenentwicklung kann dagegen reduziert werden. Eine Verdichtung des Plangebietes bietet sich an, da eine direkte bauliche Erweiterung oder Änderung der unter Denkmalschutz stehenden Uniklinik weitgehend ausgeschlossen ist. Notwendige Erweiterungen können demnach nur in angrenzenden Bereichen umgesetzt werden, auch da der unbeplante Außenbereich westlich des Steinbergweges verschont werden soll.

Durch die Aufstellung des Bebauungsplanes wird einer zukunftsfähigen Entwicklung und Erweiterung der Uniklinik Aachen Vorrang gegeben gegenüber einer vollständigen Beibehaltung der umgebenden Baustrukturen bzw. den damaligen Planungszielen des Bebauungsplanes Nr. 592.

Durch die Festsetzung einer Mindest- und Maximalgebäudehöhe werden entlang der Kullenhofstraße die Bildung einer Raumkante und die Einbindung der Neubauten entlang der öffentlichen Verkehrsfläche gesichert. Einschnitte innerhalb der

Baufenster in Richtung der zentral verlaufenden öffentlichen Grünflächen gliedern die künftige Bebauung und ermöglichen Beziehungen zu der zentral gelegenen öffentlichen Grünfläche. Die bestehende Grünachse wird als öffentliche Grünfläche festgesetzt und sichert so weiterhin die Hauptblickbeziehung zwischen dem Plangebiet und der Uniklinik Aachen.

6.2. Verkehrliche Auswirkungen

Das Plangebiet erhält voraussichtlich mindestens zwei Zufahrten über die Kullenhofstraße. Die Anbindung an das übergeordnete Plangebiet erfolgt über die Kullenhofstraße an den Pariser Ring. Durch die zusätzlichen Verkehre des Vorhabens wird die Kullenhofstraße stärker belastet. Über ein Verkehrsgutachten wurde der Nachweis erbracht, dass die Kullenhofstraße ausreichend leistungsfähig ist, um die zusätzlich entstehenden Verkehre stadtverträglich abzuwickeln. Dazu wurde die Leistungsfähigkeit des Kreisverkehrs auf der Kullenhofstraße untersucht. Durch die Inanspruchnahme der Stellplatzanlagen P3 und P4 gehen vorhandene Stellplätze verloren. Der Bebauungsplan ermöglicht die Anlage von Stellplätzen innerhalb der überbaubaren Grundstücksfläche und außerhalb der überbaubaren Grundstücksfläche in der in der Planzeichnung gekennzeichneten Fläche. Durch Festsetzungen im Bebauungsplan wird die Anlage von Tiefgaragen grundsätzlich ermöglicht. Der Stellplatznachweis ist über das Baugenehmigungsverfahren zu führen.

6.3. Umweltauswirkungen

Die voraussichtlichen Umweltauswirkungen der Planung wurden ermittelt und im Umweltbericht beschrieben und bewertet. Die Realisierung der Planung geht mit dem Verlust einer privaten Grünfläche einher. Die relevante Wegeverbindung durch die zentral gelegene öffentliche Grünfläche zwischen Kinder- und Jugendpsychiatrie im Süden und Uniklinik Aachen im Norden bleibt erhalten und wird über den Bebauungsplan gesichert. Durch die geplante Überbauung und Nachverdichtung innerhalb des Plangebietes wird mehr Fläche (ca. 4.000 m²) in Anspruch genommen. Gleichzeitig gehen lokal die entsprechenden Funktionen für den Naturhaushalt (Lebensraum für Tiere und Pflanzen, Bodenfunktionen, Versickerungseigenschaften, lokalklimatische Funktionen) verloren. Der im Osten bestehende Baumbestand kann durch die Nachverdichtung nicht erhalten bleiben und muss durch Ersatzpflanzungen oder Ersatzzahlungen ausgeglichen werden. Im Zuge der Festsetzung des Bebauungsplanes können 43 satzungsgeschützte Bäume nicht erhalten bleiben. Zusätzlich können 18 Bäume, die nicht unter die Baumschutzsatzung der Stadt Aachen fallen, nicht erhalten bleiben. Im Zuge der Planung können 40 satzungsgeschützte Bäume und 16 nicht satzungsgeschützte Bäume erhalten bleiben. Des Weiteren können ca. 35 Bäume neu gepflanzt werden. Im Ergebnis der Eingriffs- und Ausgleichsbilanzierung hält der landschaftspflegerische Fachbeitrag ein Defizit von 289 Punkten fest.

Weitergehende Aspekte zum Bodenschutz in der Bauphase, zur Berücksichtigung der Baumschutzsatzung der Stadt Aachen sowie zur Niederschlagswasserbeseitigung durch Einleitung in den Dorbach werden im Rahmen des städtebaulichen Vertrages zum Bebauungsplan geregelt. An einer Gebäudenische nördlich des Vorstands- und Verwaltungsgebäudes der Uniklinik Aachen im nordwestlichen Plangebiet befand sich in der Brutsaison 2016 die Bruthöhle eines Starenpärchens. Der Star ist als europäische Vogelart in Nordrhein-Westfalen auf der Vorwarnliste der gefährdeten Arten. Ein Verbotstatbestand nach § 44 Abs. 1 BNatSchG liegt nicht vor. Durch die Ergebnisse der Artenschutzprüfung sind keine erheblichen Auswirkungen auf planungsrelevante Tierarten zu erwarten. Gleichwohl ist bei Rückbau der Bestandsgebäude eine Artenschutzuntersuchung erforderlich.

Mit der Inanspruchnahme der Flächen östlich der bestehenden Wohnheime für Personal der Uniklinik und für Studierende im Bereich des Kaltluftstromes entsteht eine Einschränkung des Kaltluftabflusses. Das bisherige Planungsrecht des Bebauungsplanes Nr. 592, VIII Änderung schränkt diesen Querschnitt bereits heute ein. Es ergeben sich durch eine Verengung des Strömungsquerschnitts Veränderungen des Kaltluftabflussverhaltens in der direkten Umgebung des Untersuchungsgebietes. Es kommt östlich und nördlich des Untersuchungsgebietes zu Zunahmen des Kaltluftabflusses in Richtung Aachener Innenstadt und westlich und teils südlich kommt es zu Abnahmen des Kaltluftvolumenstroms in Richtung Uniklinik / Rabental. Das von der Reduzierung des Kaltluftabflusses betroffene Gebiet reicht nur wenig talabwärts des Uniklinikgeländes. Die Auswirkungen sind nach den Kriterien der VDI-Richtlinie Lokale Kaltluft als „starke Auswirkungen“ einzustufen. Diese Effek-

te sind im Planzustand gegenüber dem tatsächlichen Ist-Zustand stärker ausgeprägt als gegenüber dem planungsrechtlichen Ist-Zustand.

Weder der Bau des Parkhauses noch die in den weiteren Bebauungsplänen vorgesehenen Hochbauten werden das Stadtklima erheblich verändern oder gar negativ beeinflussen. Im Klimagutachten zu den Bebauungsplänen wurde gezeigt, dass in dem von Veränderungen betroffenen Bereich nur geringe Kaltluftvolumenstromdichten auftreten. Die Strömungsrichtung verläuft im Wesentlichen entlang des Dorbachtals in Richtung der Freiflächen des Rabentals und weiter in Richtung Siedlungsrand Laurensberg. Die im Klimagutachten dargestellten prozentualen Veränderungen sind in absoluten Werten gering, da die Ausgangsgrößen bereits sehr klein sind. Festzuhalten bleibt, dass es keine negativen Auswirkungen auf den Innenstadtbereich oder Laurensberg gibt.

Innerhalb der überbaubaren Grundstücksflächen sind die Anforderungen an die Luftschalldämmung von Außenbauteilen gemäß DIN 4109 „Schallschutz im Hochbau“ in der Fassung von Januar 2018 zu erfüllen, um gesunde Wohn- und Arbeitsverhältnisse nachzuweisen. Das erforderliche Schalldämmmaß (erf. $R'_{w,ges}$ nach DIN 4109-1, Gleichung 6) für Außenbauteile ist im Bauantragsverfahren nach der Berechnungsvorschrift der DIN 4109-1 zu ermitteln.

6.4. Planungsrechtliche Auswirkungen

Der derzeit rechtskräftige Bebauungsplan Nr. 592 - Vaalser Straße / Gut Kullen - wird im Teilbereich durch den Bebauungsplan Nr. 977 - Kullenhofstraße / Neuenhofer Weg - ersetzt. Eine Anpassung des Flächennutzungsplanes ist erforderlich, um den Bebauungsplan aus dem Flächennutzungsplan zu entwickeln. Der Flächennutzungsplan wird im Parallelverfahren geändert. Die Änderung erfolgt mit der 143. Änderung des Flächennutzungsplanes.

7. Kosten

Sämtliche entstehenden Planungskosten, die Kosten für die Baufeldfreimachung sowie die Kosten für die Herstellung der Neubauten werden vom Vorhabenträger getragen. Kosten im Zusammenhang mit der Umsetzung des Bebauungsplanes ergeben sich für die Stadt Aachen nicht. Die Kostenübernahme aller erforderlichen Maßnahmen soll über den städtebaulichen Vertrag gesichert werden.

8. Städtebaulicher Vertrag

Zur Sicherstellung des Bebauungsplanverfahrens und der Realisierung des Vorhabens wird vor Satzungsbeschluss zwischen der Stadt Aachen und der Vorhabenträgerin ein städtebaulicher Vertrag gemäß § 11 BauGB abgeschlossen, in welchem Anforderungen geregelt werden, die über die Festsetzungen des Bebauungsplans hinaus gehen. Zu den Regelungsinhalten des städtebaulichen Vertrages zählen folgende Maßnahmen:

- Sicherung von externen Kompensationsmaßnahmen für den Biotopverlust von 289 Wertpunkten, da im Bebauungsplanangebot kein Ersatz geschaffen werden kann. Diese werden im städtebaulichen Vertrag zum Bebauungsplan gesichert. Hierzu hat die Uniklinik RWTH Aachen einen Vertrag mit der Stiftung Rheinische Kulturlandschaft abgeschlossen. Die Kompensation erfolgt im Bereich des Ökokontos „Eupener Straße“.
- Insgesamt können 61 Bäume innerhalb des Plangebietes nicht erhalten bleiben. Insgesamt sind gemäß Baumschutzsatzung als Ersatz 96 Bäume zu pflanzen. Innerhalb des Plangebietes können gemäß landschaftspflegerischem Fachbeitrag 35 Ersatzbäume gepflanzt werden. 56 Bäume (40 satzungsgeschützte Bäume / 16 nichtsatzungsgeschützte Bäume) können erhalten bleiben. Im Umfeld der Uniklinik RWTH Aachen können weitere Bäume gepflanzt werden. Die Auflagen aus der Baumschutzsatzung werden nicht über den städtebaulichen Vertrag gesichert, sondern erfolgen im Rahmen der Fällgenehmigungen. Nur der ökologische Ausgleich sowie die Auflagen zu den Pflanzmaßnahmen werden vertraglich gesichert.
- Zur Sicherung des Hochwasserschutzes bzw. der Einleitung des Niederschlagwassers in den Dorbach, wird vertraglich gesichert, dass die Durchführung einer erforderlichen Rückhaltung (Rückhaltevolumen von 190 m³ mit einer zuläs-

sigen Drosselwassermenge von 5 l/s) sowie die dazugehörigen Kosten von der Vorhabenträgerin, der Uniklinik RWTH Aachen, zu leisten sind.

- Verpflichtung der Uniklinik RWTH Aachen zur Herstellung einer Wegeverbindung zwischen dem Parkhaus und der öffentliche Grünfläche durch das Plangebiet.

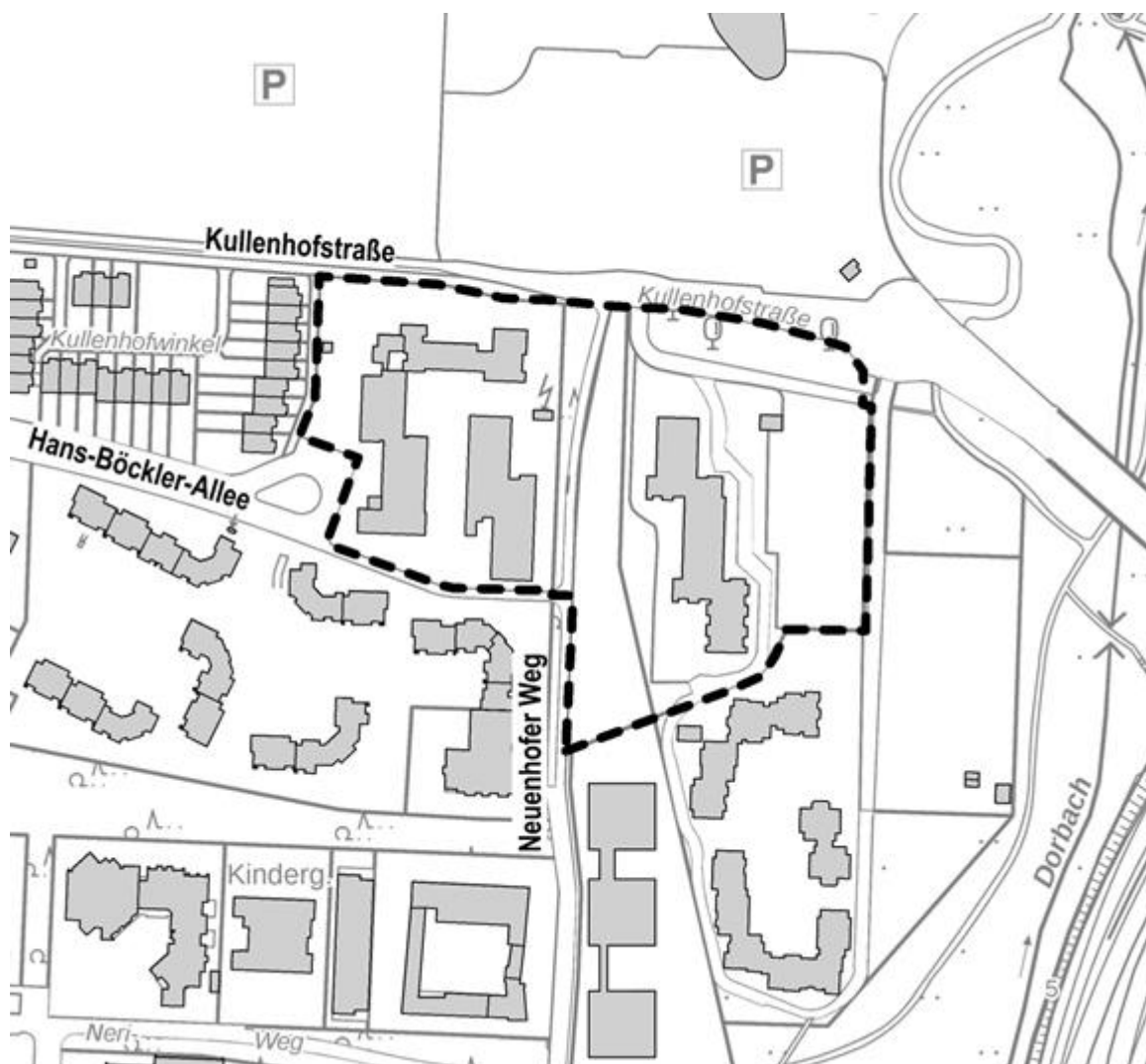
Die Umsetzung der zuvor beschriebenen zusätzlich vereinbarten Pflanzmaßnahmen soll über einen separaten Vertrag gesichert werden.

9. Plandaten

Gesamtplangebiet:	29.508 m ²
sonstiges Sondergebiet:	24.713 m ²
davon überbaubare Fläche:	17.164 m ²
öffentliche Grünfläche:	4.795 m ²

Zusammenfassende Erklärung zum Bebauungsplan Nr. 977 - Kullenhofstraße / Neuenhofer Weg -

für den Bereich zwischen Kullenhofstraße, Zufahrt Studierendenwerk, Neuenhofer Weg und Hans-Böckler-Allee
im Stadtbezirk Aachen-Laurensberg



Lage des Plangebietes

1. Verfahrensablauf

09.02.2017	Beauftragung der Verwaltung der Stadt Aachen durch den Planungsausschuss, die Aufstellung eines Bebauungsplans mit städtebaulichem Vertrag durchzuführen
19.06.-30.06.2017	frühzeitige Beteiligung der Öffentlichkeit im Rahmen einer Ausstellung der Planunterlagen und einer öffentlichen Anhörung am 20.06.2017 bei der Stadt Aachen
19.06.-07.07.2017	Beteiligung der Behörden und sonstiger Träger öffentlicher Belange gemäß § 4 (1) BauGB (TöB)
20.01.-21.02.2020	Offenlage des Bebauungsplanes
20.01.-21.02.2020	Beteiligung der Behörden und sonstiger Träger öffentlicher Belange gemäß § 4 (2) BauGB (TöB)
XX.XX.XXXX	Satzungsbeschluss des Bebauungsplanes im Rat
XX.XX.XXXX	Bekanntmachung und Rechtskraft des Bebauungsplanes

2. Ziel der Bebauungsplanaufstellung

Ziel der Planung ist die Notwendigkeit, die Universitätsklinik Aachen (UKA) zu erweitern, um sowohl für den klinischen als auch den nicht-klinischen Bereich dem heutigen Raumbedarf Rechnung zu tragen. Das bestehende Klinikgebäude mit dem Raumprogramm aus den 70er Jahren kann den heutigen Ansprüchen nicht mehr entsprechen, auch Umbaureserven sind ausgeschöpft. Um in der Universitätsklinik Aachen weiterhin medizinische Versorgung, Forschung und Lehre auf höchstem Niveau sicherstellen zu können, sind zusätzliche Gebäude erforderlich. Die Planung dieser Erweiterungsbauten muss internen und externen organisatorischen Abläufen, gesetzlichen Anforderungen an medizinische Räume (OP etc.) und Versorgungsvorgängen und äußeren Vorgaben, wie Denkmalschutz, u.a. Landschafts- und Bodenschutz westlich des Steinbergweges, Klima- und Immissionsschutz und Nachbarinteressen (Wohnbebauung an der Kullenhofstraße) genügen und nicht zuletzt gestalterisch das bestehende außergewöhnliche Gebäude angemessen ergänzen.

Mit der Fortschreibung des Masterplanes für die Uniklinik RWTH Aachen Ende 2014 wurden die Erweiterungs- und Entwicklungsmöglichkeiten der Uniklinik RWTH Aachen aufgezeigt und durch die Bereitstellung von Fördergeldern für Baumaßnahmen an den Universitätskliniken des Landes Nordrhein-Westfalens (MedMoP) finanziell gedeckt. Mit dem Masterplan wurden die Grundzüge der Planung festgelegt, um die Entwicklungs- und Erweiterungsmöglichkeiten der Uniklinik RWTH Aachen aufzuzeigen.

Die Flächen für die Erweiterungsbauten sollen zum einen auf den heutigen Parkplätzen (P1 und P2) der Uniklinik RWTH Aachen geschaffen werden. Hierzu wird der Bebauungsplan Nr. 1000 N - Erweiterung Uniklinik - aufgestellt. Als Ersatz für die entfallenden Stellplätze wird ein Parkhaus mit ca. 1.350 Stellplätzen errichtet. Das Planungsrecht hierfür sichert der bereits rechtskräftige Bebauungsplan Nr. 971 - Parkhaus Uniklinik -. Darüber hinaus sollen weitere Neu- und Ersatzbauten im Bereich des aufzustellenden Bebauungsplanes Nr. 977 - Kullenhofstraße / Neuenhofer Weg - geschaffen werden. Die hier vorhandene Verwaltungs- und Wohnbebauung entspricht nicht mehr den heutigen Anforderungen. Die Entwicklungsflächen des Geltungsbereiches des Bebauungsplanes Nr. 977 sind im Masterplan der Uniklinik RWTH Aachen nicht dargestellt. Mit der Bereitstellung von Fördergeldern für Baumaßnahmen an den Universitätskliniken des Landes Nordrhein-Westfalens (MedMoP) wird der Erweiterungsbedarf der Universitätsklinik finanziell gedeckt. Teil des Förderprogrammes ist die Finanzierung eines ersten Gebäudes (Verfügungsbäude) im nordöstlichen Bereich des Bebauungsplanes.

Ziel der Planung ist es daher, die planungsrechtlichen Voraussetzungen für die Entwicklungs- und Erweiterungsflächen der Uniklinik RWTH Aachen südlich der Kullenhofstraße zu schaffen. Da die bisherigen Festsetzungen des Bebauungsplanes Nr. 592 sowohl hinsichtlich der Nutzung (WA) als auch hinsichtlich der überbaubaren Grundstücksflächen und der zulässigen Dichte nicht den Anforderungen an die geplante Bebauung entsprechen, ist die Aufstellung eines neuen Bebauungsplanes erforderlich.

3. Berücksichtigung der Umweltbelange

Die einzelnen Schutzgüter, die im Plangebiet vorkommen, wurden im Rahmen der Umweltprüfung geprüft und bewertet sowie die zu erwartenden Auswirkungen der Planung auf die Schutzgüter im Umweltbericht zusammenfassend dokumentiert. Der Umweltbericht ist Bestandteil der Begründung des Bebauungsplanes Nr. 977 - Kullenhofstraße / Neuenhofer Weg -.

3.1 Beurteilung der Umweltbelange

Die Betrachtung der einzelnen Schutzgüter ist im Umweltbericht dargestellt. Folgende Umweltbelange wurden geprüft:

- Schutzgut Mensch
- Schutzgut Tiere, Pflanzen und die biologische Vielfalt
- Schutzgut Boden
- Schutzgut Fläche
- Schutzgut Wasser
- Schutzgut Luft und Klima
- Schutzgut Landschaft- und Stadtbild
- Schutzgut Kultur und Sachgüter
- Wechselwirkungen der einzelnen Schutzgüter

Zur Beurteilung der Umweltbelange wurden die nachfolgenden Gutachten erstellt:

- ein Verkehrsgutachten zur Überprüfung der verkehrlichen Erschließung und zur Abschätzung der verkehrlichen Auswirkungen und zur Untersuchung des Kreisverkehrs auf der Kullenhofstraße,
- ein schalltechnisches Gutachten zur Untersuchung und Bewertung der zu erwartenden Verkehrsimmissionen,
- ein Artenschutzbeitrag zur Betroffenheit von planungsrelevanten Arten,
- ein landschaftspflegerischer Fachbeitrag (LFB) zur Ermittlung des ökologischen Ausgleichs und zur Ermittlung des Baumbestandes,
- ein Geotechnischer Bericht über Baugrund und Gründung,
- Stadtklimatisches Kurzgutachten zu den klimatischen Auswirkungen zur Erweiterung der Uniklinik RWTH Aachen,
- gutachterliche Stellungnahme zum Thema Besonnung.

Im Ergebnis werden Auswirkungen erwartet, die im Rahmen einer nachhaltigen Planung vermieden oder durch entsprechende Maßnahmen ausgeglichen werden können. Auf der Ebene des Bebauungsplanverfahrens Nr. 977

- Kullenhofstraße / Neuenhofer Weg - werden die Maßnahmen zur Vermeidung oder Minderung über die schriftlichen Festsetzungen oder über den städtebaulichen Vertrag verbindlich geregelt. Dazu zählen u.a.:

- Sicherung passiver Schallschutzmaßnahmen über Schriftliche Festsetzung,
- Vertragliche Sicherung des ökologischen Ausgleichs,
- Sicherung der zusätzlichen Baumpflanzungen,
- Vertragliche Sicherung einer Rückhaltung für die Entwässerung (Rückhaltevolumen von 190 m³ mit einer zulässigen Drosselwassermenge von 5 l/s),
- Sicherung der öffentlichen Grünfläche durch Festsetzung im Bebauungsplan,
- Vertragliche Sicherung einer Durchwegung durch den östlichen Teil des Plangebietes,

4. Berücksichtigung der Öffentlichkeitsbeteiligung

Frühzeitige Öffentlichkeitsbeteiligung gemäß § 3 Abs. 1 BauGB und gemäß § 3 Abs. 2 BauGB zur öffentlichen Auslegung

Die frühzeitige Beteiligung der Öffentlichkeit hat in der Zeit vom 19.06.-30.06.2017 stattgefunden. Vom 20.01.2020 bis einschließlich 21.02.2020 erfolgte die öffentliche Beteiligung gemäß § 3 Abs. 2 BauGB zur öffentlichen Auslegung des Bebauungsplanes Nr. 977 - Kullenhofstraße / Neuenhofer Weg -.

Die im Rahmen der frühzeitigen Öffentlichkeitsbeteiligung sowie der Offenlage des Bebauungsplanes eingereichten Anregungen wurden eingehend geprüft und in die Abwägung eingestellt.

Im Rahmen der frühzeitigen Beteiligung der Öffentlichkeit ist eine Stellungnahme eingegangen und bezog sich inhaltlich auf den Straßenumbau der Kullenhofstraße und damit auf den Bebauungsplan Nr. 1000 S - Erweiterung Uniklinik -. Die Einwände zur Straßenplanung zur Kullenhofstraße betreffen nicht das Bebauungsplanverfahren Nr. 977 - Kullenhofstraße / Neuenhofer Weg - und sind somit kein Bestandteil dieser Abwägung. Die Stellungnahme wurde im Rahmen der Abwägung zum Bebauungsplanverfahren Nr. 1000 S - Erweiterung Uniklinik - abgewogen.

Während der öffentlichen Auslegung des Bebauungsplanes Nr. 977 - Kullenhofstraße / Neuenhofer Weg - ging keine Stellungnahme ein.

5. Berücksichtigung der Behördenbeteiligung

Die frühzeitige Beteiligung der Behörden und Träger öffentlicher Belange hat in der Zeit vom 19.06.-07.07.2017 stattgefunden. Vom 20.01.2020 bis einschließlich 21.02.2020 erfolgte die Beteiligung im Rahmen der öffentlichen Auslegung des Bebauungsplanes Nr. 977 - Kullenhofstraße / Neuenhofer Weg -.

Die Stellungnahmen der betroffenen Behörden und sonstigen Träger öffentlicher Belange aus der frühzeitigen Behördenbeteiligung sowie der Behördenbeteiligung wurden geprüft und in die Abwägung eingestellt.

Von den Behörden und Trägern öffentlicher Belange wurden im Rahmen der Beteiligung Hinweise und Sachverhalte zur Planung vorgetragen. Sie beinhalten vor allem Hinweise zum Thema Kampfmittel, zur Entwässerungsplanung, zur Kriminalprävention, zur Erschließungsplanung und zur Bauausführung. Zwei Stellungnahmen beinhalten das Thema Denkmalschutz. Die Stellungnahmen wurden berücksichtigt und deren Belange im Umweltbericht eingearbeitet bzw. in die Abwägung eingestellt.

6. Anderweitige Planungsmöglichkeiten

Durch die Tatsache, dass der Uniklinik RWTH Aachen nur in begrenzter Anzahl Erweiterungsflächen zur Verfügung stehen, stand die Modernisierung des bisherigen Gebäudebestandes und einer städtischen Nachverdich-

tung innerhalb des Plangebietes im Fokus der Planung. Mit der Inanspruchnahme einer Freifläche für die Realisierung des Verfügungsgebäudes für die Klinik für Psychiatrie, Psychotherapie und Psychosomatik im Kontext bestehender Bebauung sowie im Nutzungsverbund der klinischen Einrichtungen wird der unbeplante Außenbereich westlich des Steinbergweges geschont. Folgende städtebauliche Ziele lassen sich daher aus der verbindlichen Bauleitplanung ableiten:

- Sparsamer Umgang mit Grund und Boden
- Inanspruchnahme von Flächen im Innenbereich vor Inanspruchnahme von Flächen im Außenbereich

Durch den Rückbau bestehender Gebäude sowie eine Nachverdichtung des Plangebietes wird eine weitaus größere Versiegelung unterbunden. Aufgrund seiner Lage an einer Fuß- und Radwegeverbindung ist das Plangebiet attraktiv für den Verzicht des privaten PKW. Eine Alternativplanung für das Plangebiet ist im Rahmen des Bauungsplanverfahrens nicht erfolgt.

7. Ergebnis der Abwägung

Zu den gesetzlich zu berücksichtigenden Belangen gehören der Umweltschutz, aber auch die Belange der Wirtschaft, der medizinischen Versorgung und die Sicherung von Arbeitsplätzen. Nach Abwägung aller betroffenen Belange (Landschafts- und Bodenschutz auf den Flächen am Steinbergweg, Grünflächen zwischen Uniklinik RWTH Aachen und Gut Melaten mit Baumbestand, hohe Schutzanforderungen für Wohnbebauung an der Kullenhofstraße, Klimaschutz und Gewässerschutz im Bereich des Dorbachtals) ist das Ergebnis der bisherigen Planung, dass die zusätzlichen Gebäude (u.a. Zentral-OP) in jedem Fall im Bereich der heutigen Stellplätze stehen werden und dass damit zu einem erheblichen Anteil Parkplätze und Baumbestand verloren gehen werden. Die Flächen westlich des Steinbergweges können für die Erweiterung der Uniklinik RWTH Aachen nicht in Anspruch genommen werden. Infolgedessen findet eine städtebauliche Verdichtung im direkten Planumfeld statt (u.a. Bauungsplangebiet Nr. 977). Durch die städtebauliche Verdichtung werden bestehende Grünstrukturen in Anspruch genommen. Der Eingriff westlich des Steinbergweges wäre gerade in Bezug auf das Thema Bodenschutz und auf die Eingriffs- und Ausgleichsbilanzierung wesentlich höher einzustufen.

Aus der Abwägung aller genannten Belange entstand die Planung, eine städtebauliche Verdichtung im Bereich des Plangebietes planungsrechtlich für die Erweiterung der Uniklinik RWTH Aachen zu sichern.

Mit der Umsetzung des Bauungsplanes werden Eingriffe in den Naturhaushalt vorbereitet. Aus der Umweltprüfung ergaben sich daher umweltrelevante Belange, die als Maßnahmen zur Vermeidung oder Minderung im Bauungsplan im städtebaulichen Vertrag verbindlich geregelt werden (s. Kap. 3). Nach Abwägung aller Vor- und Nachteile der Realisierung des Vorhabens haben die Vorhabenträgerin, die Universitätsklinik Aachen, die Stadtverwaltung sowie die beteiligten Planungsbüros der Politik die Umsetzung des oben beschriebenen Vorhabens empfohlen. Ausschlaggebend war einerseits der erforderliche Modernisierungs- und Erweiterungsbedarf der Uniklinik RWTH Aachen sowie die Schonung von Flächen westlich des Steinbergweges. Sollten durch die Umsetzung des Bauungsplanes unerwartete nachteilige Umweltauswirkungen auftreten, werden diese frühzeitig ermittelt und ihnen wird mit geeigneten Maßnahmen entgegengewirkt.

Diese zusammenfassende Erklärung ist Bestandteil des Beschlusses, mit dem der Rat in seiner Sitzung am _____.2020 den Bauungsplan Nr. 977 - Kullenhofstraße / Neuenhofer Weg - als Satzung beschlossen hat.

Aachen, den _____.2020

(Marcel Philipp)

D01 Detailausschnitt: Maßnahmen Feldgehölz auf Ackerfläche am Steinbergweg M 1:1000

Flächenzuordnung Ackerflächen für Feldgehölz
 Flächen BLB
 3411 m²

Anzahl der Bäume für Feldgehölz
 Flächen BLB
 23 Stck. *Alnus glutinosa* (Schwarzzerle)
 16 Stck. *Salix caprea* (Strauchweide)

Untersaat mit Landschaftsrasen mit Segge

D02 Detailausschnitt: Maßnahmen Gehölzsaum auf Weidefläche unterer Schneebergweg M 1:1000

Flächenzuordnung Weideflächen für Gehölzsaum
 Flächen BLB
 3.258 m²

Anzahl der Bäume für Gehölzsaum
 Flächen BLB
 24 Stck. *Acer campestre* (Feldahorn)
 24 Stck. *Sorbus aria* (Mehlbeere)

Untersaat mit Landschaftsrasen mit Segge

D03a Detailausschnitt: Maßnahme Baumreihe auf Wiesenfläche oberer Schneebergweg M 1:1000

Flächenzuordnung Wiesenfläche für Baumreihe
 Flächen BLB
 415 m² (5 m x 83 m)

Anzahl der Bäume für Baumreihe entlang Fussweg
 Flächen BLB
 10 Stck. *Carpinus betulus* (Hainbuche)

Untersaat mit Landschaftsrasen

D03b Detailausschnitt: Maßnahme Obstbaumpflanzung auf Wiesenfläche oberer Schneebergweg M 1:1000

Flächenzuordnung Wiesenflächen für Obstbaumpflanzung
 Flächen BLB
 13.756 m²

Anzahl der Bäume für ergänzende Obstbaumpflanzung
 Flächen BLB
 Baumarten
 6 Stck. *Prunus avium* (Vogelkirsche)
 20 Stck. *Malus domestica* (Apfel)
 14 Stck. *Pyrus communis* (Birne)

Untersaat mit Landschaftsrasen mit Wildstaudenflur

D03c Detailausschnitt: Maßnahme Baumreihe auf Wiesenfläche oberer Schneebergweg M 1:1000

Flächenzuordnung Wiesenfläche für Baumreihe
 Flächen BLB
 425 m² (5 m x 85 m)

Anzahl der Bäume für Baumreihe entlang Schneebergweg
 Flächen BLB
 10 Stck. *Carpinus betulus* (Hainbuche)

Untersaat mit Landschaftsrasen

D04 Detailausschnitt: Maßnahme Ergänzung und Neupflanzung Baumreihe an der Schurzelter Straße / Abschnitt Schneebergweg bis Rabentalweg M 1:1000

Flächen BLB Flächen Städtisches Grundstück
 932 m² 2.357 m²

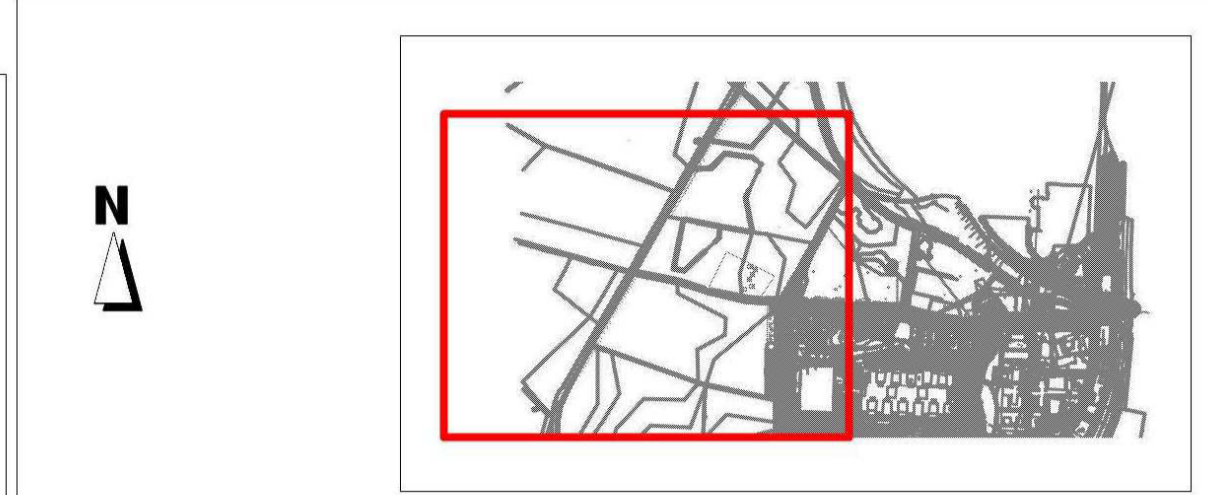
Anzahl der Bäume gesamt (Neu- und Nachpflanzungen)
 Flächen BLB Flächen Städtisches Grundstück
 Anzahl der Nachpflanzungen
 11 Stck. 19 Stck.

Baumarten:
Carpinus betulus (Hainbuche),
Ulmus minor (Feldulme),
Acer campestre (Feldahorn),
Sorbus aucuparia (Vogelbeere),
Tilia cordata (Winterlinde)

Übersicht M 1:2500



Lageplan



LEGENDE

- Baum Bestand erhalten
- D01/ Baum geplant Gehölzsaum der Weidefläche unterer Schneebergweg
Alnus glutinosa (Schwarzzerle), Solitär 3 x v m Db, STU: 18-20 cm, Höhe 250-300 cm
Salix aurita/ *Salix caprea*/ *Salix fragilis* (Strauchweiden)
Sträucher 2 x v m Db, Höhe 60-100 cm
- D02/ Baum geplant Gehölzsaum der Weidefläche unterer Schneebergweg
Acer campestre (Feldahorn), Solitär 3 x v m Db, STU: 18-20 cm, Höhe 250-300 cm
Sorbus aria (Mehlbeere)
Sträucher 2 x v m Db, Höhe 60-100 cm
- D03a + D03c/ Baum geplant Schneebergweg/ Fussweg
Carpinus betulus (Hainbuche), Solitär 3 x v m Db, STU: 18-20 cm, Höhe 250-300 cm
- D03b/ Baum geplant Obstbaumpflanzung der Wiesenfläche oberer Schneebergweg
Prunus avium, *Pyrus communis* (Birne), *Malus domestica* (Apfel), Solitär 3 x v m Db, STU: 18-20 cm, Höhe 250-300 cm
- D04/ Baum geplant Schurzelter Strasse
Carpinus betulus (Hainbuche), *Ulmus minor* (Feldulme), *Acer campestre* (Feldahorn), *Sorbus aucuparia* (Vogelbeere), *Tilia cordata* (Winterlinde)
Solitär 3 x v, STU: 18-20 cm, Höhe 250-300 cm
- Untersaat mit Landschaftsrasen mit Segge
- Untersaat mit Landschaftsrasen mit Wildstaudenflur
- Untersaat mit Landschaftsrasen

F	Änderung der Baumreihe nach Vorgabe der Stadt Aachen	19.05.2020			
E	Redaktion der Baumreihe Schurzelter Straße/ Entfall 4b	13.08.2019			
D	Änderung der Pflanzstellen Schurzelter Straße/ Ann. Stadt	08.08.2019			
C	Entnahme Baumreihe Acker Schneebergweg/ Änd. Arten	01.08.2019			
B	Änderung der Artenauswahl	01.02.2019			
A	Entnahme Baumreihe Schneebergweg	04.12.2018			
Planindex	Blattindex	Änderungen	geändert am	Name	geprüft am

ukafacilities **UNIKLINIK RWTH AACHEN**
 Ein Unternehmen der Uniklinik RWTH Aachen

BKI Beratungsgesellschaft für kommunale Infrastruktur mbH
 Jülicher Straße 318-320
 52070 Aachen
 www.bki-aachen.de
 Telefon: 0241 / 56 81 70
 Telefax: 0241 / 16 34 35
 e-mail: info@bki-aachen.de

BSV BÜRO FÜR STADT- UND VERKEHRSPLANUNG
 Dr.-ING. REINHOLD BAIER GMBH + AACHEN
 Hanbrucher Straße 9
 D-52064 Aachen
 Telefon: +49 (0) 241 70 550-0
 Telefax: +49 (0) 241 70 550-20

FSWLA
 FSWLA LANDSCHAFTSARCHITEKTUR

Planinhalt:
UKA Aachen
 Machbarkeitsprüfung- Konzept Baumpflanzungen
 Schneebergweg+ Schurzelter Straße+Steinbergweg

Projekt:	UKA Aachen	Plan-Nr.:	A 01
	Umbau B-Plan Verfahren	Projektnummer:	18073
		Maßstab:	1 : 2500
		Datum:	19.05.2020/ Index F
Datum, Unterschrift:		Blattgr.:	84,10 x 59,40 cm

Übersicht Baumreihe Ergänzung Weiden am Herzogweg M 1:1000

D05 Detailschnitt: Maßnahme Ergänzung Baumreihe Weiden am Herzogweg

Flächenzuordnung der Baumreihe

Flächen Städtisches Grundstück

1043 m² (Pflanzbreite 5 m, Pflanzachse 2,50 m, variierende Pflanzabstände der Alleebäume 4,00-8,00 m)

Anzahl der Bäume der Baumreihe

Flächen Städtisches Grundstück


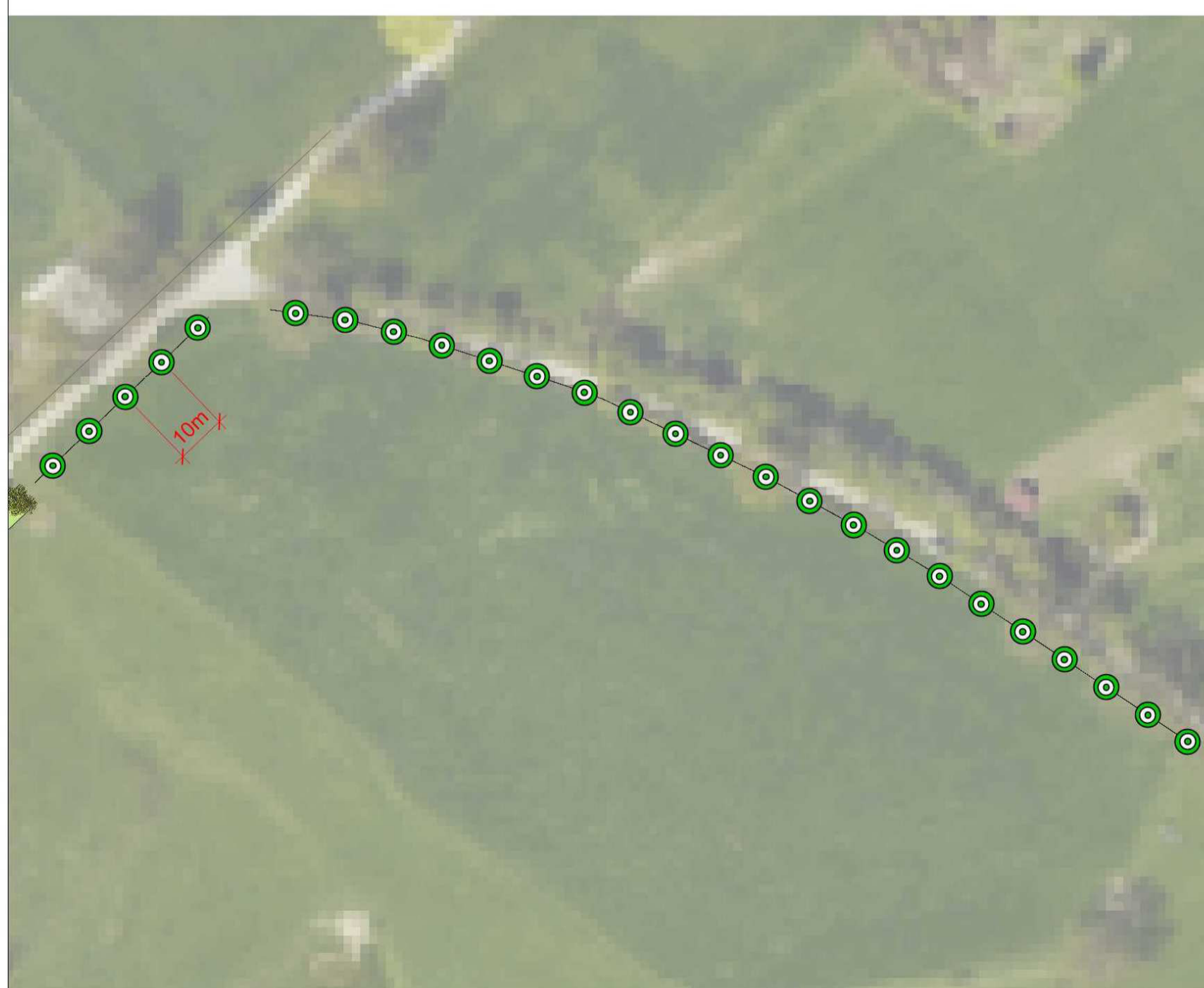
13 Stck. Salix alba (Silberweide) (Kopfweiden) möglicher Lückenschluss nach aktueller Ortsbegehung



Anzahl der Stecklinge der Baumreihe

Flächen Städtisches Grundstück

ca. 26 Stck. Salix alba (Silberweide) (Kopfweiden) Pflanzabstand 10 m

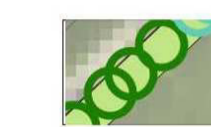


Lageplan



LEGENDE

Bestand




Baum (Weide) erhalten

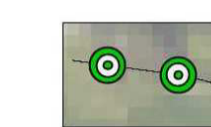


Baum (Weissdorn) erhalten

Geplant



Baum Herzogweg
Salix alba (Silberweide) (Kopfweide),
Stützlärche 3 x 4 m Db.,
Stu. 18-20 cm,
Hohe 250-300 cm



Weidenstecklinge Rohrbergweg
Salix alba (Silberweide) (Kopfweiden),



Nachsaat Landschaftsrasen bei Bedarf

D	Anpassung Einbringung Weidenstecklinge Herzogweg	20.05.2020			
C	Anpassung Anzahl Baumreihe Schürze/Straße	13.08.2019			
B	Anpassung Anzahl Weiden Herzogweg	05.08.2019			
A	Änderungen Weiden Herzogweg	04.12.2018			
Planindex	Blattindex	Änderungen	geändert am	Name	geprüft am

Grundlagen:

Auftraggeber:

ukafacilities **UNIKLINIK RWTH AACHEN**
Ein Unternehmen der Uniklinik RWTH Aachen

BKI Beratungsgesellschaft für kommunale Infrastruktur mbH
Jülicher Straße 318-320 52070 Aachen www.bki-aachen.de
Telefon: 0241 / 56 81 70
Telefax: 0241 / 16 34 35
e-mail: info@bki-aachen.de

BSV BSV BÜRO FÜR STADT- UND VERKEHRSPLANUNG Dr.-Ing. REINHOLD BAIER GMBH • AACHEN
Hanbrucher Straße 9 D-52064 Aachen
Telefon: +49 (0) 241 70 550-0
Telefax: +49 (0) 241 70 550-20

FSWLA FSWLA LANDSCHAFTSARCHITEKTUR

Planinhalt: **UKA Aachen**
Machbarkeitsprüfung- Konzept Baumpflanzungen
Baumreihe Herzogweg

Projekt: UKA Aachen Umbau B-Plan Verfahren	Plan-Nr.: A 02
	Projektnummer: 18073
	Maßstab: 1 : 2500
	Datum: 20.05.2020/Index D

Datum, Unterschrift: Blattgr.: 84,10 x 59,40 cm

Geplant: Cae2018/1807307_Planung/07_Landschaftsplanung/07_Einstufung/Anpassung_Schürze/Straße/18073020_01_UKA_Machbarkeitsprüfung/Baumpflanzungen_Baureihe_Herzogweg_18073

18.073 - UKA - B-Plan-Verfahren - Machbarkeitsprüfung - externe Baumpflanzungen
mögliche Standorte BLB/Stadt Aachen - Flächenverfügbarkeit - Anzahl - Neupflanzungen - Restriktionen -

Maßnahme / Standort (D01 = Detailausschnitt in Planübersicht)	Flächenbedarf (m ²) (im Bereich Schneebergweg bei Baumreihen - 5 m breiter Pflanzstreifen, Achsmaß 2,50 m, Reihenabstand mind. 8 m, im Bereich Schurzelter Straße bei Baumreihen - 6 m breiter Pflanzstreifen, Achsmaß 3 m, Reihenabstand mind. 8 m)		Bäume - Neupflanzung (St.)		Bemerkung/ Restriktionen	
	BLB	Stadt Aachen	BLB	Stadt Aachen	BLB	Stadt Aachen
Maßnahme - Nahbereich UKA						
Detailausschnitt D01 - Feldgehölz auf Ackerfläche (Staufläche) am Steinbergweg - Baumarten: 23 Alnus glutinosa (Schwarzerle), 3xv m. DB, StU 18-20 cm, Höhe 250-300 cm, 16 Strauchweiden (z.B. Salix caprea, Salix aurita, Salix fragilis), flächige Ansaat mit für den Standort geeigneten Gräsern und Kräutern (z.B. RSM Rasen 7.3 Feuchtlage)	3411	0	23	0	ackerbaulich Nutzung schwierig aufgrund von Vermäassung, geeigneter Standort für Feldgehölze, Herausnahme aus ackerbaulicher Nutzung aus Sicht des Landwirts u. BLB möglich. zusätzl. Maßnahmen auf BLB Ausgleichsflächen (B-Plan Campus Melaten), Freihalten eines ca. 5 m gehölzfreien Wiesen-/ Krautsaumes zur Ackerfläche hin	
Detailausschnitt D02 - Gehölzsaum auf Weidefläche unterer Schneebergweg - Erweiterung eines randlichen Gehölzsaumes, Lockere Baumgruppen - Baumarten: ca. 22 Acer campestre (Feldahorn), ca. 22 Sorbus intermedia (Mehlbeere), evtl. Carpinus betulus (Hainbuche) 3xv m. DB, StU 18-20 cm, Höhe 250-300 cm	3258	0	48	0	Aufweitung Gehölzrand in unmittelbarer Nähe zur UKA, zusätzl. Maßnahmen auf BLB Ausgleichsflächen (B-Plan Campus Melaten)	
Detailausschnitt D03a - Baumreihe entlang Fußweg - Erneuerung einer lückenhafte Baumreihe (Austausch der Eschen), Baumarten: Carpinus betulus (Hainbuche) oder Acer campestre (Feld-Ahorn) 3xv m. DB, StU 18-20 cm, Höhe 250-300 cm, flächige Ansaat mit für den Standort geeigneten Gräsern und Kräutern (z.B. RSM Landschaftsrasen 7.2.2 Trockenlage oder 7.4 Halbschatten)	415	0	10	0	Wahl der Pflanzabstände unter Freihalten von Zufahrten für die Bewirtschaftungsfahrzeuge für die Landwirtschaft unter Einhaltung einer im Böschungsbereich verlaufender Leitungstrasse	
Detailausschnitt D03b - Obstbaumpflanzung auf Wiesenflächen, Anpflanzung standortgeeigneter Obstbäume z. B. Malus domestica (Holz-Apfel), Prunus avium (Vogelkirsche), Pyrus communis (Birne) unter Berücksichtigung bereits vorhandener Arten	13756	0	40	0	Wahl der Pflanzabstände unter Freihalten von Zufahrten für die Bewirtschaftungsfahrzeuge für die Landwirtschaft	
Detailausschnitt D03c - Baumreihe entlang Schneebergweg, Baumarten: Carpinus betulus (Hainbuche) oder Acer campestre (Feld-Ahorn) 3xv m. DB, StU 18-20 cm, Höhe 250-300 cm, flächige Ansaat mit für den Standort geeigneten Gräsern und Kräutern (z.B. RSM Landschaftsrasen 7.2.2 Trockenlage oder 7.4 Halbschatten)	425	0	10	0	Einhalten einer im Böschungsbereich verlaufenden Leitungstrasse (Trinkwasser)	

Maßnahme / Standort (D01 = Detailausschnitt in Planübersicht)	Flächenbedarf (m ²) (im Bereich Schneebergweg bei Baumreihen - 5 m breiter Pflanzstreifen, Achsmaß 2,50 m, Reihenabstand mind. 8 m, im Bereich Schurzelter Straße bei Baumreihen - 6 m breiter Pflanzstreifen, Achsmaß 3 m, Reihenabstand mind. 8 m)		Bäume - Neupflanzung (St.)		Bemerkung/ Restriktionen	
	BLB	Stadt Aachen	BLB	Stadt Aachen	BLB	Stadt Aachen
Detailausschnitt D04 - Ergänzung Baumreihe Schurzelter Straße (Abschnitt Schneebergweg-Rabentalweg), BLB-Flächen Baumarten: Carpinus betulus (Hainbuche), Acer campestre (Feld-Ahorn), Sorbus (Vogelbeere), Ulmus glabra (Feld-Ulme) oder Tilia cordata (Winterlinde) 3xv m. DB, StU 18-20 cm, Höhe 250-300 cm, Saum- Ansaat mit für den Standort geeigneten Gräsern und Kräutern (z.B. RSM Landschaftsrasen 7.2.2 Trockenlage oder 7.4 Halbschatten)	932	0	11	0	Wahl der Pflanzabstände unter Freihalten von Zufahrten für die Bewirtschaftungsfahrzeuge für die Landwirtschaft unter Einhaltung einer im Böschungsbereich verlaufender Leitungstrasse	
Detailausschnitt D04 - Ergänzung Baumreihe und Neupflanzung Schurzelter Straße (Abschnitt Schneebergweg-Rabentalweg), städtische Flächen Baumarten: Carpinus betulus (Hainbuche), Acer campestre (Feld-Ahorn), Sorbus (Vogelbeere), Ulmus glabra (Feld-Ulme) oder Tilia cordata (Winterlinde) 3xv m. DB, StU 18-20 cm, Höhe 250-300 cm, Saum- Ansaat mit für den Standort geeigneten Gräsern und Kräutern (z.B. RSM Landschaftsrasen 7.2.2 Trockenlage oder 7.4 Halbschatten)	0	2357	0	19	Wahl der Pflanzabstände unter Freihalten von Zufahrten für die Bewirtschaftungsfahrzeuge für die Landwirtschaft unter Einhaltung einer im Böschungsbereich verlaufender Leitungstrasse	
Detailausschnitt D05-Baumreihe Ergänzung Weiden am Herzogweg (Laurensberg), ca. 13 Stück Baumart: Salix alba (Silberweide) 3xv m. DB, StU 18-20 cm, Höhe 250-300 cm, alternativ Anpflanzung von Stecklingen	0	1043	0	13	Neupflanzung Baumreihe (Weiden) - Vorschlag Umweltamt Stadt Aachen/Landwirt, Umsetzung aus Sicht des Landwirts möglich, ca. 10 Neupflanzung nach Kenntnisstand und Vorgabe Umweltamt Stadt AC, Erhalt von 2-3 älteren Kopfweiden wäre möglich.	
Detailausschnitt D05-Baumreihe Ergänzung Weiden am Rohrbergweg (Laurensberg), ca. 26 Stück Stecklinge Baumart: Salix alba (Silberweide) Pflanzabstand 10 m	0	0	0	26	Neupflanzung von Kopfweiden durch Weidenstecklinge Salix alba (Silberweiden) - Vorschlag Umweltamt Stadt Aachen/Landwirt, Umsetzung aus Sicht des Landwirts möglich, ca. 26 Neupflanzung nach Kenntnisstand und Vorgabe Umweltamt Stadt AC.	
Detailausschnitt D06-Streuobstwiese - "Alt Schurzelt" Optimierung durch Flächenarrondierung und Anpflanzung von ca. 50 Obstbäumen		5.138		50	Flächenarrondierung und Anpflanzung von ca. 40 bis ca. 50 Obstbäumen gem. Vorgabe vom Umweltamt der Stadt AC. (Fläche Gemarkung Laurensberg, Flur 21, Flurstück 996 - keine zeichnerische Darstellung)	

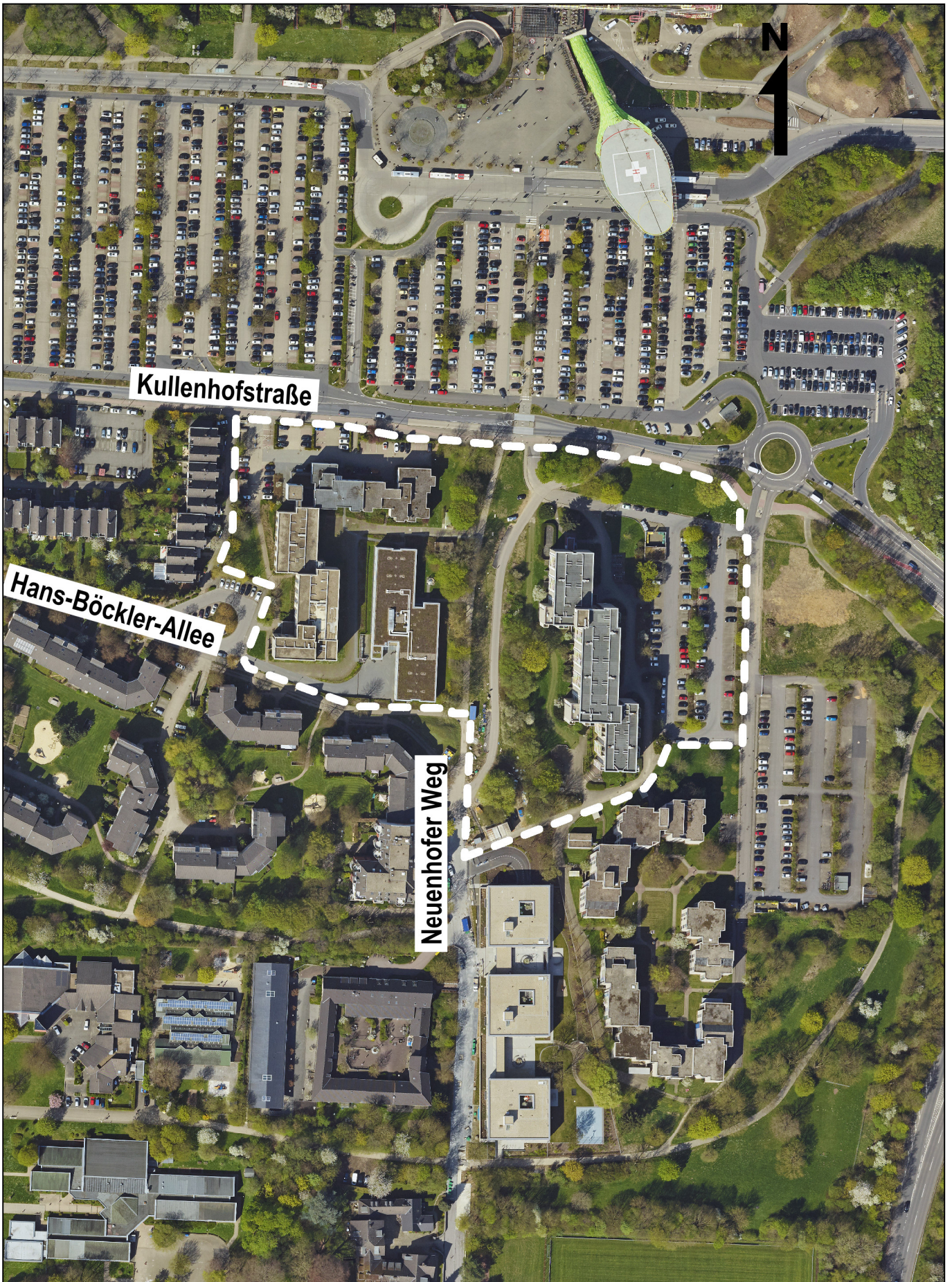
Maßnahme / Standort (D01 = Detailausschnitt in Planübersicht)	Flächenbedarf (m ²) (im Bereich Schneebergweg bei Baumreihen - 5 m breiter Pflanzstreifen, Achsmaß 2,50 m, Reihenabstand mind. 8 m, im Bereich Schurzelter Straße bei Baumreihen - 6 m breiter Pflanzstreifen, Achsmaß 3 m, Reihenabstand mind. 8 m)		Bäume - Neupflanzung (St.)		Bemerkung/ Restriktionen	
	BLB	Stadt Aachen	BLB	Stadt Aachen	BLB	Stadt Aachen
Maßnahme - Nahbereich UKA						
Flächenbedarf/ Anzahl Bäume - (Maßnahmenvorschläge D01-D06)	22197	8538	142	108		

insgesamt ca. 250 Bäume auf BLB- u. städtischen Grundstücken

FNP-Änderung Nr. 143 - Kullenhofstr. / Neuenhofer Weg



FNP-Änderung Nr. 143 - Kullenhofstr. / Neuenhofer Weg



Änderung Nr. 143 des Flächennutzungsplanes der Stadt Aachen

Bereich Kullenhofstraße / Neuenhofer Weg

M 1 : 15.000



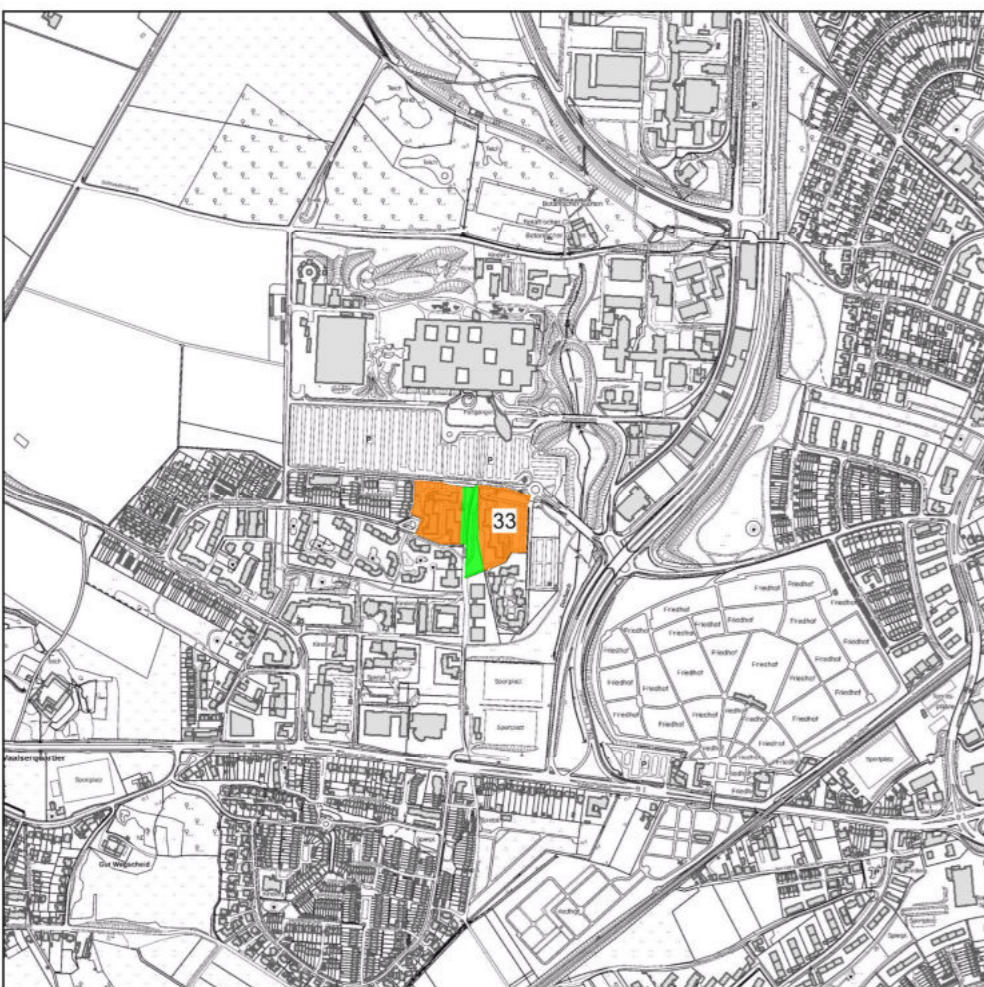
Bisherige Darstellungen

Hauptplan



Neue Darstellungen

Hauptplan



Darstellungen

- Wohnbauflächen
- Sondergebiete, Nr. 33
- Grünflächen

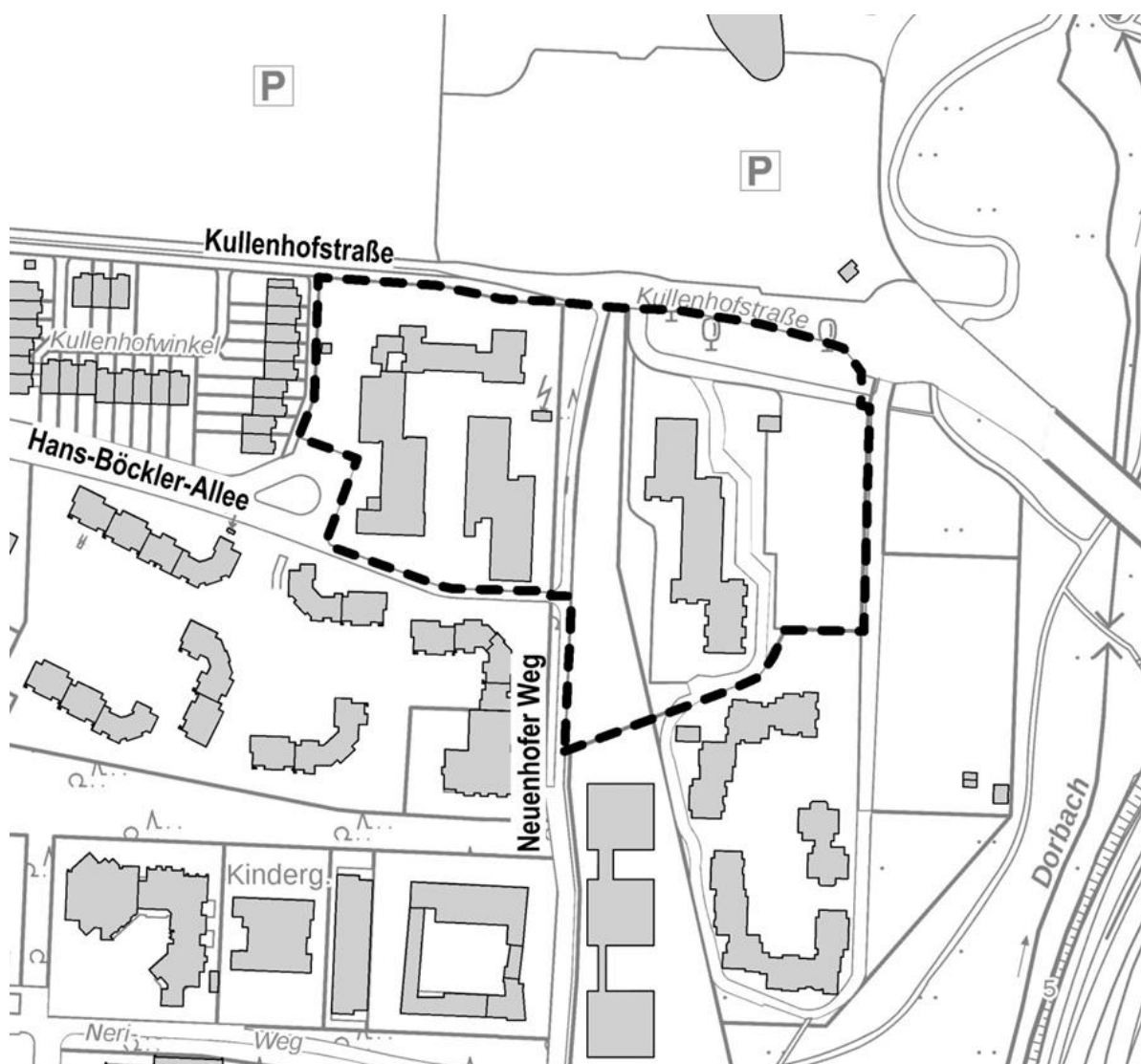
Schriftliche Darstellungen

33	Sondergebiet
ZWECKBESTIMMUNG Klinik und Verwaltung	ART DER NUTZUNG Gebäude und Stellplätze

<p>Für die Richtigkeit der Darstellung des gegenwärtigen Zustandes (Stand:) und des städtebaulichen Entwurfs.</p> <p>Aachen, den .201</p> <p>Der Oberbürgermeister</p> <p>Baudezernat In Vertretung</p> <p>FB Stadtentwicklung und Verkehrsanlagen Im Auftrag</p> <p>FB Geoinformation und Bodenordnung Im Auftrag</p>	<p>Dieser Plan ist gemäß § 3 (2) des Baugesetzbuches durch den Planungsausschuss der Stadt Aachen am .201 zur öffentlichen Auslegung beschlossen worden.</p> <p>Aachen, den .201</p> <p>Der Oberbürgermeister Im Auftrag</p>	<p>Dieser Plan hat gemäß § 3 (2) des Baugesetzbuches in der Zeit vom .201 bis .201 öffentlich ausgelegen.</p> <p>Aachen, den .201</p> <p>Der Oberbürgermeister Im Auftrag</p>	<p>Aufgrund der vorgebrachten Bedenken und Anregungen hat der Planungsausschuss der Stadt Aachen in seiner Sitzung am .201 beschlossen, diesen Plan zu ändern und erneut öffentlich auszulegen.</p> <p>Der geänderte Plan hat gemäß § 4a (3) des Baugesetzbuches in der Zeit vom .201 bis .201 erneut öffentlich ausgelegen.</p> <p>Aachen, den .201</p> <p>Der Oberbürgermeister Im Auftrag</p>
<p>Dieser Plan ist vom Rat der Stadt Aachen am .201 beschlossen worden.</p> <p>Aachen, den .201</p> <p>Der Oberbürgermeister In Vertretung</p>	<p>Dieser Plan wurde gemäß § 6 (1) des Baugesetzbuches am .201 zur Genehmigung vorgelegt.</p> <p>Zu diesem Plan gehört die Genehmigung vom .201.</p> <p>Aachen, den .201</p> <p>Die Bezirksregierung Im Auftrag</p>	<p>Es wird bestätigt, dass die Flächennutzungsplanänderung den Ratsbeschlüssen entspricht und dass alle Verfahrensvorschriften bei dem Zustandekommen beachtet worden sind.</p> <p>Dieser Plan ist Bestandteil des Beschlusses, mit dem der Rat der Stadt Aachen in seiner Sitzung am .201 der Genehmigungsaufgabe beigetreten ist.</p> <p>Aachen, den .201</p> <p>Der Oberbürgermeister</p>	<p>Die Bekanntmachung der Genehmigung sowie des Ortes der Auslegung gemäß § 6 (5) des Baugesetzbuches ist am .201 erfolgt.</p> <p>Mit Ablauf des Tages der Bekanntmachung wird diese Änderung wirksam.</p> <p>Aachen, den .201</p> <p>Der Oberbürgermeister Im Auftrag</p>

**Begründung mit Umweltbericht zur
Änderung Nr. 143 des Flächennutzungsplanes 1980 der Stadt Aachen
- Kullenhofstraße / Neuenhofer Weg -**

für den Bereich zwischen Kullenhofstraße, Zufahrt Studierendenwerk, Neuenhofer Weg und Hans-Böckler-Allee
im Stadtbezirk Aachen-Laurensberg



Lage des Änderungsbereiches

Inhaltsverzeichnis

Teil A - Flächennutzungsplanbegründung

Ziele, Zwecke und wesentliche Auswirkungen (gem. § 2a Nr. 1 BauGB)

1. Planung	4
2. Derzeitige Situation	4
3. Darstellungen des Regionalplanes	5
4. Aussagen Masterplan Aachen*2030	5
5. Flächennutzungsplan (FNP)	6
5.1. Neuaufstellung des Flächennutzungsplanes AACHEN*2030	6
5.2. Änderung des Flächennutzungsplanes 1980 / Neuaufstellung Flächennutzungsplan AACHEN*2030	6
6. Landschaftsplan 1988 / Neuaufstellung des Landschaftsplanes	6
7. Auswirkungen der Planung	7
8. Belange des Klimaschutzes und der Klimaanpassung	7
9. Beteiligung der Bezirksregierung Köln	8

Teil B - Umweltbericht

1. Beschreibung des Änderungsbereiches und Ziel und Zweck der Änderung	10
2. Planungsrechtliche Einbindung	11
2.1. Regionalplan	11
2.2. Flächennutzungsplan 1980 / Neuaufstellung FNP AACHEN*2030	11
2.3. Landschaftsplan 1988 / Neuaufstellung des Landschaftsplanes	12
2.4. Bestehendes Planungsrecht	12
2.5. Masterplan Aachen*2030	12
3. Untersuchungsrelevante Schutzgüter im Rahmen der Umweltprüfung	12
3.1. Schutzgut Mensch	12
3.2. Schutzgut Tiere und Pflanzen und die biologische Vielfalt	14
3.3. Schutzgut Boden	14
3.4. Schutzgut Fläche	15
3.5. Schutzgut Wasser	15
3.6. Schutzgut Luft und Klima / Energie	15
3.7. Schutzgut Landschafts-, Orts- und Stadtbild	16
3.8. Schutzgut Kultur- und Sachgüter	16
3.9. Wechselwirkungen der einzelnen Schutzgüter	16
4. Entwicklungsprognose des Umweltzustandes	17
4.1. Bei Durchführung der Planung	17
4.2. Nullvariante	17
4.3. Alternativplanung	17

5. Grundlagen	18
6. Monitoring	18
7. Zusammenfassung	18
Verfahrensvermerk und Unterschrift.....	18

Teil A - Flächennutzungsplanbegründung

Ziele, Zwecke und wesentliche Auswirkungen (gem. § 2a Nr. 1 BauGB)

1. Planung

Anlass der Planung ist die Notwendigkeit, die Universitätsklinik Aachen (UKA) zu erweitern, um sowohl für den klinischen als auch den nicht-klinischen Bereich dem heutigen Raumbedarf Rechnung zu tragen. Mit der Fortschreibung des Masterplanes für die Uniklinik RWTH Aachen Ende 2014 wurden die Erweiterungs- und Entwicklungsmöglichkeiten der Uniklinik RWTH Aachen aufgezeigt und durch die Bereitstellung von Fördergeldern für Baumaßnahmen an den Universitätskliniken des Landes Nordrhein-Westfalen (MedMoP) finanziell gedeckt. Das bestehende Klinikgebäude mit dem Raumprogramm aus den 70er Jahren kann den heutigen Ansprüchen nicht mehr entsprechen, auch Umbaureserven sind ausgeschöpft. Um in der Universitätsklinik Aachen weiterhin medizinische Versorgung, Forschung und Lehre auf höchstem Niveau sicherstellen zu können, sind zusätzliche Gebäude erforderlich. Die Planung dieser Erweiterungsbauten muss internen und externen organisatorischen Abläufen, gesetzlichen Anforderungen an medizinische Räume (OP etc.) und Versorgungsvorgängen sowie äußeren Vorgaben, wie Denkmalschutz, u.a. Landschafts- und Bodenschutz westlich des Steinbergweges, Klima- und Immissionsschutz und Nachbarinteressen (Wohnbebauung an der Kullenhofstraße) genügen und nicht zuletzt gestalterisch das bestehende außergewöhnliche Gebäude angemessen ergänzen. Mit einem Masterplan wurden die Grundzüge der Planung festgelegt, um die Entwicklungs- und Erweiterungsmöglichkeiten der Universitätsklinik Aachen aufzuzeigen.

Ziel der Planung ist es, die planungsrechtlichen Voraussetzungen für die Entwicklungs- und Erweiterungsflächen der Uniklinik RWTH Aachen südlich der Kullenhofstraße zu schaffen. Hierfür ist die Änderung des Flächennutzungsplanes 1980 der Stadt Aachen sowie die parallele Aufstellung eines Bebauungsplanes (B-Plan Nr. 977) erforderlich. Die derzeitigen Darstellungen im rechtsgültigen Flächennutzungsplan 1980 als **Wohnbauflächen** sollen in die Darstellung als **Sondergebiet Nr. 33** mit der Zweckbestimmung Klinik und Verwaltung, Art der Nutzung: Gebäude, Stellplätze geändert werden.

2. Derzeitige Situation

Der etwa 2,95 ha große Änderungsbereich liegt im Bezirk Laurensberg der Stadt Aachen südlich der Kullenhofstraße und nördlich der Hans-Böckler-Allee. Der Änderungsbereich beinhaltet die Flurstücke 641, 584 teilweise, 316, 86 teilweise, 522 teilweise und 520 teilweise (Flur 25, Flur 26, Gemarkung Laurensberg, Stadt Aachen).

Der westliche Teil des Änderungsbereiches besteht aus Gebäudebeständen der Uniklinik RWTH Aachen. Im vorderen Bereich und direkt angrenzend an die Kullenhofstraße befindet sich ein Gebäudekomplex für die Verwaltung und den Vorstand der Uniklinik RWTH Aachen. Nördlich des Gebäudekomplexes liegt die Stellplatzanlage P4 mit insgesamt 42 Stellplätzen. Im hinteren Bereich sind die Klinik für Psychiatrie, Psychotherapie und Psychosomatik untergebracht. Im östlichen Bereich des Änderungsbereiches befindet sich neben dem Patientengästehaus und dem Personalwohnheim der Uniklinik RWTH Aachen eine weitere Stellplatzanlage, erreichbar über die Kullenhofstraße. Die Stellplatzanlage P3 umfasst insgesamt 137 Stellplätze. Der Änderungsbereich wird durch eine zentrale Grünspange in zwei Teilbereiche aufgeteilt. Entlang der Grünspange befindet sich Baumbestand sowie im Bereich der Stellplatzanlage P3. Zusätzlich ist im nordöstlichen Bereich eine untergeordnete Grünfläche vorhanden.

Der Änderungsbereich liegt im Geltungsbereich des rechtskräftigen Bebauungsplanes Nr. 592 - Vaalser Straße / Gut Kullen -. Der Bebauungsplan Nr. 592 hat inzwischen elf Änderungen erfahren. Er setzt im westlichen Teil ein Baufenster mit Gebäuden mit einer zulässigen Geschosshöhe von vier bzw. sechs Vollgeschossen fest. Des Weiteren ist eine Fläche zur Errichtung einer Tiefgarage festgesetzt. Zentrales Element ist eine festgesetzte öffentliche Grünfläche (Parkanlage), die den Änderungsbereich in zwei Teilbereiche aufteilt. Östlich dieser öffentlichen Grünfläche ist ein Baufenster, in dem

der Bebauungsplan eine zulässige Geschosshöhe von sieben, neun und zwölf Vollgeschossen zulässt. Nördlich des Baufensters sind sechs Bäume als erhaltenswert festgesetzt. Zusätzlich ist in diesem Teil des Änderungsbereiches des rechtskräftigen Bebauungsplanes Nr. 592 eine Fläche für Stellplätze und Garagen festgesetzt. Im rechtskräftigen Bebauungsplan Nr. 592 ist zudem eine Grundflächenzahl (GRZ) und Geschossflächenzahl (GFZ) von 0,4 bzw. 1,2 festgesetzt. Auch ist Allgemeines Wohngebiet (WA) sowie eine geschlossene Bauweise (g) festgesetzt. Die Erschließung des Änderungsbereiches soll, wie im Bestand auch, über die südliche Zu- und Abfahrt des Kreisverkehrs an der Kullenhofstraße sowie im westlichen Teil des Änderungsbereiches direkt über die Kullenhofstraße erfolgen. Im nördlichen Umfeld des Änderungsbereiches befindet sich die Aachener Universitätsklinik mit dem Vorplatz und den Stellplatzanlagen P1 und P2. Östlich liegt das Dorbachtal. Im westlichen und südlichen Umfeld des Plangebietes befindet sich der Stadtteil Vaalserquartier mit Wohnbebauung, bestehend aus Einfamilienhäusern, Geschosswohnungsbau und den Wohnheimen für Personal (Uniklinik RWTH Aachen) und/oder Studierende.

3. Darstellungen des Regionalplanes

Der Regionalplan, ehemals Gebietsentwicklungsplan, für den Regierungsbezirk Köln, Teilabschnitt Region Aachen, stellt den Änderungsbereich als **Allgemeinen Siedlungsbereich (ASB)** dar. Die beabsichtigte Planung entspricht den Zielsetzungen des derzeit geltenden Regionalplanes.

4. Aussagen Masterplan Aachen*2030

In seiner Sitzung im Dezember 2012 hat der Rat der Stadt Aachen den Masterplan Aachen*2030 als Ausdruck eines gemeinsamen Grundverständnisses über die gesamtstädtische Zielkonzeption beschlossen. Gemäß §1 Abs. 6 Nr. 11 BauGB werden die Ergebnisse dieses Planes im Sinne der gemeindlichen Selbstbindung als städtebauliche Entwicklungskonzeption in der Bauleitplanung berücksichtigt. Er erfüllt die Funktion eines strategischen Instrumentes, welches einen Rahmen für die künftige Entwicklung unter Betrachtung unterschiedlicher Handlungsfelder absteckt. Für den in Rede stehenden Bereich besteht Handlungsbedarf in den Bereichen Wohnen, Hochschule, Lebensumfeld, Stadt-Bau-Kultur sowie Klimaschutz, Klimaanpassung. Mit der geplanten Flächennutzungsplanänderung sollen die im Handlungsfeld Hochschulen unter den Oberzielen „Wissenschaftsstadt stärken / profilieren“, „Hochschulbezogene Infrastruktur qualifizieren“ und „Identität stiftende Wissenschaftsstadt“ genannten Ziele umgesetzt werden.

Als weitere Ziele zu den oben beschriebenen Oberzielen werden aus den unterschiedlichen Handlungsfeldern weitere Ziele formuliert

- insbesondere Bindung von Hochschulabsolventen an den Standort Aachen, (Handlungsfeld Wohnen)
- Angebot von Wohnraum für bestimmte Nutzergruppen (u.a. Studierende, MitarbeiterInnen der Uniklinik RWTH Aachen), (Handlungsfeld Wohnen)
- Bedarfsorientierte Ausbildungsangebote, (Handlungsfeld Lebensumfeld)
- Qualitäten der kompakten und gemischten Stadt mit kurzen Wegen, (Handlungsfeld Stadt-Bau-Kultur)
- energetische Erneuerung des Gebäudebestandes, (Handlungsfeld Klimaschutz und Klimaanpassung)

Die vorliegende Planung kann aus den Zielsetzungen des Masterplanes Aachen*2030 abgeleitet werden.

5. Flächennutzungsplan 1980 (FNP)

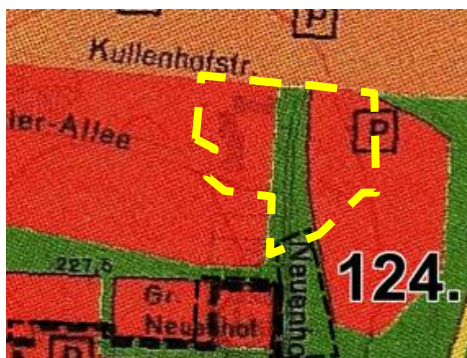


Abbildung 1: Auszug FNP, Stadt Aachen 1980,
[Quelle: Stadt Aachen]

Der Flächennutzungsplan 1980 der Stadt Aachen zeigt die beabsichtigte städtebauliche Entwicklung auf und ist seit dem 04.09.1985 uneingeschränkt gültig.

Im geltenden Flächennutzungsplan 1980 ist der Änderungsbereich als **Wohnbaufläche** dargestellt, die zentrale Spange als **Grünfläche**. Im östlichen Teil ist zudem die Zweckbestimmung für `Parkplätze und Parkbauten` dargestellt (s. Abbildung 1). Der Beiplan 3 zum Flächennutzungsplan 1980 `Grün- und Forstflächen/ Spiel- und Sportanlagen` übernimmt die Darstellung der Grünfläche.

5.1. Neuaufstellung des Flächennutzungsplanes AACHEN*2030



Abbildung 2: Auszug FNP-Neuaufstellung AACHEN*2030
Entwurf zur wiederholten Offenlage (2020)
[Quelle: Stadt Aachen]

Im Entwurf zur Neuaufstellung des Flächennutzungsplanes Aachen*2030 (Stand: wiederholte Offenlage März 2020) liegt der Änderungsbereich im dargestellten **Sondergebiet SO-K1 'Klinikgebiet'** mit dem Symbol für `gesundheitlichen Zwecken dienende Gebäude und Einrichtungen`. Des Weiteren ist die Darstellung einer **Grünfläche** als **Parkanlage** in zentraler Lage vorgesehen, die zwischen den beiden Darstellungen Sondergebiet im Osten und Westen hindurchführt (s. Abbildung 2, gelbe Umrandung). Teilbereiche des Sondergebietes SO-K1 sind überlagert mit der Darstellung Belüftungsbahn (Stadtklima).

5.2. Änderung des Flächennutzungsplanes 1980 / Neuaufstellung Flächennutzungsplan AACHEN*2030

Bebauungspläne sind aus den Darstellungen des Flächennutzungsplanes zu entwickeln. Dies folgt aus dem Entwicklungsgebot gemäß § 8 Abs. 2 Satz 1 BauGB. Parallel zum Bebauungsplan-Aufstellungsverfahren Nr. 977 - Kullenhofstraße / Neuenhofer Weg - soll hinsichtlich der geplanten Uniklinikentwicklung die Darstellung des Flächennutzungsplanes 1980 des westlichen Bereiches, derzeit als **Wohnbaufläche** dargestellt, in die Darstellung **Sondergebiet Nr. 33** mit der Zweckbestimmung `Klinik und Verwaltung`, Art der Nutzung: `Gebäude, Stellplätze` geändert werden. Die Darstellung der Grünspange als **Grünfläche** bleibt im Flächennutzungsplan unverändert bestehen. Die Änderung des Flächennutzungsplanes 1980 erfolgt mit der Änderung Nr. 143 des Flächennutzungsplanes der Stadt Aachen

Da das Bauleitplanverfahren zum Bebauungsplan voraussichtlich vor dem Flächennutzungsplan AACHEN*2030 Rechtskraft erlangen wird, ist auf Grundlage des rechtsgültigen Flächennutzungsplanes 1980 die Änderung Nr. 143 - Kullenhofstraße / Neuenhofer Weg - des rechtsgültigen Flächennutzungsplanes 1980 der Stadt Aachen im Parallelverfahren erforderlich. Die Darstellungen der Sondergebietsfläche sind konform mit den Zielsetzungen des Entwurfes zur Neuaufstellung des Flächennutzungsplanes AACHEN*2030.

6. Landschaftsplan 1988 / Neuaufstellung des Landschaftsplanes

Der Änderungsbereich liegt weder im Geltungsbereich des Landschaftsplanes 1988 noch im Geltungsbereich des in der Neuaufstellung befindlichen Landschaftsplanes. Hieraus ergeben sich keine weiteren Anforderungen an die zukünftige Planung.

7. Auswirkungen der Planung

Mit der Änderung des Flächennutzungsplanes 1980 und der Aufstellung eines Bebauungsplanes soll eine geordnete städtebauliche Entwicklung im Bereich der Kullenhofstraße / Neuenhofer Weg gesichert und die Realisierung von Erweiterungsflächen für die Uniklinik RWTH Aachen ermöglicht werden. Als erster Baustein soll zunächst ein Verfügungsgebäude im nordöstlichen Teil des Änderungsbereiches errichtet werden. Für die Realisierung des Verfügungsgebäudes wird eine private Grünfläche sowie die bestehende Stellplatzanlage P3 vollständig in Anspruch genommen. Mit der Realisierung des Vorhabens werden der derzeitige Gebäudebestand und die vorhandenen Nebenanlagen zurückgebaut und in modularer Bauweise durch neue Nutzflächen der Uniklinik RWTH Aachen nachverdichtet. Die zukünftigen klinischen Nutzungen fügen sich in die vorhandenen klinischen Nutzungen und Wohnnutzungen ein.

Der Änderungsbereich soll über die Kullenhofstraße erschlossen werden. Die Anbindung an das übergeordnete Straßennetz erfolgt über die Kullenhofstraße an den Pariser Ring. Auf der Ebene des nachgelagerten Bebauungsplanes Nr. 977 wurde geprüft, inwiefern die Kullenhofstraße ausreichend leistungsfähig ist, um die zusätzlich entstehenden Verkehre stadtvträglich abzuwickeln. Im Ergebnis ist die Kullenhofstraße ausreichend leistungsfähig, um die zusätzlichen Verkehre aufzunehmen.

8. Belange des Klimaschutzes und der Klimaanpassung

Als Instrument der vorbereitenden Steuerung der Bodennutzung soll der Flächennutzungsplan gem. § 1 Abs. 5 BauGB durch Maßnahmen, die dem Klimawandel entgegenwirken, als auch durch solche, die der Anpassung an den Klimawandel dienen, den Erfordernissen des allgemeinen Klimaschutzes gerecht werden.

Aussage trifft hierzu bereits der Masterplan Aachen*2030 u.a. in den Handlungsfeldern „Klimaschutz, Klimaanpassung“. Hinsichtlich weiterer Entwicklungen von Siedlungsbereichen und Freiräumen werden Strategien und Maßnahmen erforderlich sein, die negative Auswirkungen des Klimawandels dämpfen.

Im Zuge der Bauleitplanverfahren zur Änderung des Flächennutzungsplanes und zur Aufstellung des Bebauungsplanes wurde das Gesamtstädtische Klimagutachten Aachen (Oktober 2001) und die Fortschreibung des Klimagutachtens „Anpassungskonzept an die Folgen des Klimawandels im Aachener Talkessel“ (Oktober 2014) mit herangezogen. Gemäß dem Klimaanpassungskonzept der Stadt Aachen (2014) liegt der Änderungsbereich außerhalb des klimatisch-lufthygienisch besonders belasteten Aachener Talkessels.

Die im Flächennutzungsplan 1980 der Stadt Aachen dargestellte zentrale Grünsprange, stellt mit Rasenflächen und einigem Gehölzbestand lokalklimatisch ein kleines Kaltluftentstehungsgebiet dar. Durch den Gehölzbestand kommt eine untergeordnete Frischluftproduktion hinzu. Der Änderungsbereich selbst liegt außerhalb von Kaltluftentstehungsgebieten, in näherer Umgebung liegt das Dorbachtal. Im Bestand strömt aus dem Dorbachtal Kaltluft am frühen Abend dem natürlichen Gefälle folgend, talabwärts in Richtung Wildbach und weiter in Richtung Soers.

In Bezug auf das globale Klima formuliert §1a Abs. 5 BauGB, dass „den Erfordernissen des Klimaschutzes sowohl durch Maßnahmen, die den Klimawandel entgegenwirken, als auch durch solche, die der Anpassung an den Klimawandel dienen, Rechnung getragen werden“ soll. Hierdurch wird der Belang des Klimaschutzes u.a. im Rahmen der Aufstellung besonders hervorgehoben und gestärkt.

Gemäß §1 Abs. 6 Nr. 7 a BauGB sind bei der Aufstellung der Bauleitpläne die Auswirkungen auf das Klima zu berücksichtigen. In Bezug auf das Lokalklima sind stadtklimatische Aspekte und Vorbelastungen zu berücksichtigen. Ziel ist es, klimaökologische Ausgleichsräume und Luftleitbahnen zu erhalten, klimatische Belastungsräume aufzuwerten und

das Entstehen stadtklimatisch problematischer Situationen zu vermeiden. Verbesserung der Energieeffizienz der Stadt zur Stärkung klimafreundlicher Mobilitätsformen sowie der Ausbau erneuerbarer Energien sind die tragenden Elemente der Aachener Klimaschutzstrategie.

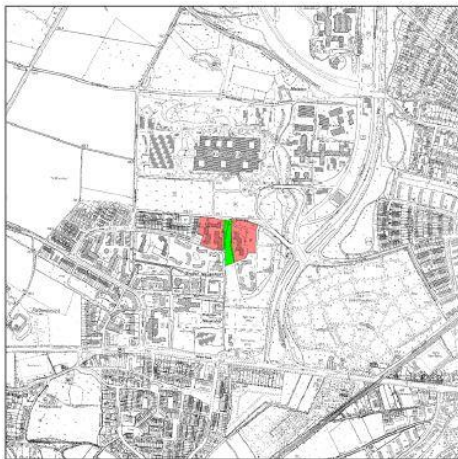
Die Dachflächen der Erweiterungsbauten weisen aufgrund der Größe und der Ausrichtung gute Möglichkeiten zur Nutzung solarer Energie auf; diese Möglichkeit ist eine mögliche Maßnahme im Zuge der Klimaanpassung. Im weiteren Bebauungsplanverfahren ist zu prüfen, inwieweit die Dachflächen der Gebäude zur Energieproduktion genutzt werden können. Ebenso ist auf der Ebene des Bebauungsplanverfahrens zu prüfen, ob Dachbegrünungsmaßnahmen (intensiver / extensiver Aufbau) im Rahmen einer Klimaanpassungsmaßnahme umgesetzt werden können. Mit den Maßnahmen lässt sich eine Minderung von Immissionen im Kontext des Klimaschutzes erreichen.

9. Beteiligung der Bezirksregierung Köln

Die Anfrage gemäß § 34 Abs. 1 LPIG an die Bezirksregierung Köln, ob die beabsichtigte Änderung Nr. 143 des Flächennutzungsplanes 1980 den Zielen der Landesplanung und Raumordnung angepasst ist, erfolgte mit Schreiben vom 26.02.2018. Mit Schreiben vom 12.04.2018 bestätigte die Bezirksregierung Köln, dass die Änderungen des Flächennutzungsplanes in Übereinstimmung mit den Zielen der Raumordnung und Landesplanung stehen.

**Teil B - Umweltbericht zur
 Änderung Nr. 143 des Flächennutzungsplanes 1980 der Stadt Aachen -
 Kullenhofstraße / Neuenhofer Weg -
 für den Bereich zwischen Kullenhofstraße und Pariser Ring
 im Stadtbezirk Aachen-Laurensberg**

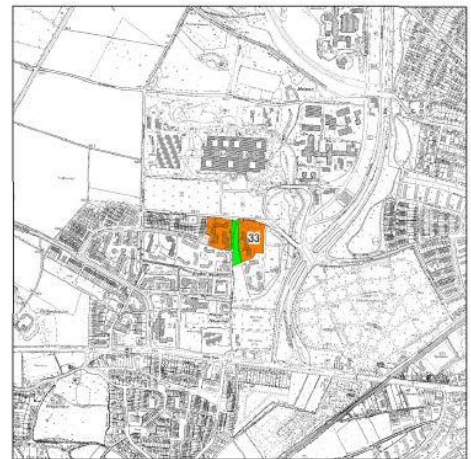
**Änderung Nr. 143 des Flächennutzungsplanes der Stadt Aachen
 Bereich Kullenhofstraße / Neuenhofer Weg**



Bisher geltender Inhalt für den zu ändernden Bereich



M 1 : 15.000



Neuer Inhalt für den geänderten Bereich

- 1. Darstellungen**
- Wohnbauflächen
 - Grünflächen
 - Sondergebiete, Nr.33

33	Sondergebiet Kullenhofstraße/ Neuenhofer Weg, Uniklinikum	
	<small>ZWECKBESTIMMUNG</small>	<small>ART DER NUTZUNG</small>
	Klinik und Verwaltung	Gebäude, Stellplätze

1. Beschreibung des Änderungsbereiches und Ziel und Zweck der Änderung

Der etwa 2,95 ha große Änderungsbereich liegt im Bezirk Laurensberg der Stadt Aachen südlich der Kullenhofstraße und nördlich der Hans-Böckler-Allee. Der Änderungsbereich beinhaltet die Flurstücke 641, 584 teilweise, 316, 86 teilweise, 522 teilweise und 520 teilweise (Flur 25, Flur 26, Gemarkung Laurensberg, Stadt Aachen).

Der westliche Teil des Änderungsbereiches besteht aus Gebäudebestand der Uniklinik RWTH Aachen. Im vorderen Bereich und direkt angrenzend an die Kullenhofstraße befindet sich ein Gebäudekomplex für die Verwaltung und den Vorstand der Uniklinik RWTH Aachen. Nördlich des Gebäudekomplexes befindet sich die Stellplatzanlage P4 mit insgesamt 42 Stellplätzen. Im hinteren Bereich befindet sich die Klinik für Psychiatrie, Psychotherapie und Psychosomatik. Im östlichen Bereich des Änderungsbereiches befinden sich das Patientengästehaus und das Personalwohnheim der Uniklinik RWTH Aachen. Des Weiteren befindet sich in diesem Bereich eine Stellplatzanlage, die über die Kullenhofstraße erreicht wird. Die Stellplatzanlage P3 umfasst insgesamt 137 Stellplätze. Der Änderungsbereich wird durch eine zentrale Grünspange in zwei Teilbereiche aufgeteilt. Entlang der Grünspange befindet sich ebenso Baumbestand wie im Bereich der Stellplatzanlage P3. Baumbestand ist zusätzlich im nordöstlichen Änderungsbereich festzustellen. (s. Abbildung 3)



Abbildung 3: Umfeld des Änderungsbereiches mit Stellplatzanlagen
[Quelle: Land NRW]

Die Erschließung erfolgt über die Kullenhofstraße. Im nördlichen Umfeld des Änderungsbereiches befindet sich die Aachener Universitätsklinik mit dem Vorplatz und den Stellplatzanlagen P1 und P2. Östlich liegt das Dorbachtal. Im westlichen und südlichen Umfeld des Plangebietes liegt der Stadtteil Vaalserquartier mit Wohnbebauung, bestehend aus Einfamilienhäusern, Geschosswohnungsbau und den Wohnheimen für Personal (Uniklinik RWTH Aachen) oder Studierende.

Um die planungsrechtlichen Voraussetzungen für die Erweiterung der Uniklinik RWTH Aachen zu schaffen, ist die Aufstellung des Bebauungsplanes Nr. 977 - Kullenhofstraße / Neuenhofer Weg - sowie dazu parallel die vorliegende Änderung Nr. 143 des Flächennutzungsplanes 1980 erforderlich. Die Bauleitplanverfahren erfüllen das Entwicklungsgebot gemäß § 8 Abs. 2 BauGB.

Die derzeitigen Darstellungen im aktuellen Flächennutzungsplan 1980 als **Wohnbauflächen** sollen in **Sondergebiet Nr. 33** mit der Zweckbestimmung `Klinik und Verwaltung`, Art der Nutzung: `Gebäude, Stellplätze geändert werden.

Gemäß § 2 a BauGB ist eine Umweltprüfung durchzuführen und in einem Umweltbericht zu dokumentieren.

2. Planungsrechtliche Einbindung

2.1. Regionalplan

Der Regionalplan, ehemals Gebietsentwicklungsplan, für den Regierungsbezirk Köln, Teilabschnitt Region Aachen, stellt den Änderungsbereich als **Allgemeinen Siedlungsbereich (ASB)** dar. Die beabsichtigte Planung entspricht den Zielsetzungen des derzeit geltenden Regionalplanes.

2.2. Flächennutzungsplan 1980

Der Flächennutzungsplan 1980 zeigt die beabsichtigte städtebauliche Entwicklung auf und ist seit dem 04.09.1985 uneingeschränkt gültig.



Abbildung 4: Auszug FNP 1980 Stadt Aachen,
[Quelle: Stadt Aachen]

Im geltenden Flächennutzungsplan 1980 ist der Änderungsbereich als **Wohnbaufläche** dargestellt, die zentrale Spange als **Grünfläche**. Im östlichen Teil ist zudem die Nutzung „Parkplätze und Parkbauten“ konkretisiert. (s. Abbildung 4, gelbe Umrandung) Der Beiplan 3 `Grün- und Forstflächen / Spiel- und Sportanlagen` übernimmt die Darstellung der Grünfläche.



Abbildung 5: Auszug FNP-Neuaufstellung AACHEN*2030
Entwurf zur wiederholten Offenlage (2020)
[Quelle: Stadt Aachen]

Der **Entwurf zur Neuaufstellung** des Flächennutzungsplanes Aachen*2030 (Stand: wiederholte Offenlage März 2020) stellt für den westlichen und östlichen Teil des Änderungsbereiches jeweils **Sondergebiet** (SO-K1 `Klinikgebiet` mit dem Symbol `gesundheitlichen Zwecken dienende Gebäude und Einrichtungen` dar.) Des Weiteren ist die Darstellung einer **Grünfläche** als **Parkanlage** in zentraler Lage vorgesehen, die zwischen den beiden Darstellungen Sondergebiet im Osten und Westen hindurchführt. (s. Abbildung 5, gelbe Umrandung). Teilbereiche des Sondergebietes SO-K1 sind überlagert mit der Darstellung Belüftungsbahn (Stadtklima).

Änderung des Flächennutzungsplanes 1980 / Flächennutzungsplan AACHEN*2030

Die Darstellung **Sondergebiet**, nach derzeitigem Entwurfsstandes des Flächennutzungsplanes AACHEN*2030, hat sich gegenüber der Darstellung des Flächennutzungsplanes von 1980 geändert. Eine Änderung der Darstellungen des rechtsgültigen Flächennutzungsplanes 1980 ist erforderlich, um den Bebauungsplan aus dem Flächennutzungsplan gemäß des Entwicklungsgebotes § 8 Abs. 2 Satz 1 BauGB zu entwickeln. Die Änderung erfolgt mit der Änderung Nr. 143 des Flächennutzungsplanes 1980 - Kullenhofstraße / Neuenhofer Weg -. Die zukünftige Darstellung der Sondergebietsfläche der Änderung Nr. 143 des Flächennutzungsplanes 1980 ist konform mit den Zielsetzungen des Entwurfes zur Neuaufstellung des Flächennutzungsplanes AACHEN*2030.

2.3. Landschaftsplan 1988 / Neuaufstellung des Landschaftsplanes

Der Änderungsbereich liegt weder im Geltungsbereich des Landschaftsplanes 1988 noch im Geltungsbereich des in der Neuaufstellung befindlichen Landschaftsplanes. Hieraus ergeben sich keine weiteren Anforderungen an die zukünftige Planung.

2.4. Bestehendes Planungsrecht

Der Änderungsbereich liegt im Geltungsbereich des rechtskräftigen Bebauungsplanes Nr. 592 - Vaalser Straße / Gut Kullen -. Der Bebauungsplan Nr. 592 hat inzwischen elf Änderungen erfahren. Er setzt im westlichen Teil ein Baufenster mit Gebäuden mit einer zulässigen Geschosshöhe von vier bzw. sechs Vollgeschossen fest. Des Weiteren ist eine Fläche zur Errichtung einer Tiefgarage festgesetzt. Zentrales Element ist eine festgesetzte öffentliche Grünfläche (Parkanlage), die den Änderungsbereich in zwei Teilbereiche aufteilt. Östlich dieser öffentlichen Grünfläche ist ein Baufenster, in dem der Bebauungsplan eine zulässige Geschosshöhe von sieben, neun und zwölf Vollgeschossen zulässt. Nördlich des Baufensters sind sechs Bäume als erhaltenswert festgesetzt. Zusätzlich ist in diesem Teil des Änderungsbereiches des rechtskräftigen Bebauungsplanes Nr. 592 eine Fläche für Stellplätze und Garagen festgesetzt. Im rechtskräftigem Bebauungsplan Nr. 592 ist zudem eine Grundflächenzahl (GRZ) und Geschossflächenzahl (GFZ) von 0,4 bzw. 1,2 festgesetzt. Auch ist Allgemeines Wohngebiet (WA) sowie eine geschlossene Bauweise (g) festgesetzt.

2.5. Masterplan Aachen*2030

In seiner Sitzung im Dezember 2012 hat der Rat der Stadt Aachen den Masterplan Aachen*2030 als Ausdruck eines gemeinsamen Grundverständnisses über die gesamtstädtische Zielkonzeption beschlossen. Gemäß §1 Abs. 6 Nr. 11 BauGB werden die Ergebnisse dieses Planes im Sinne der gemeindlichen Selbstbindung als städtebauliche Entwicklungskonzeption in der Bauleitplanung berücksichtigt. Er erfüllt die Funktion eines strategischen Instrumentes, welches einen Rahmen für die künftige Entwicklung unter Betrachtung unterschiedlicher Handlungsfelder absteckt. Für den in Rede stehenden Bereich besteht Handlungsbedarf in den Bereichen Wohnen, Hochschule, Lebensumfeld, Stadt-Bau-Kultur sowie Klimaschutz, Klimaanpassung. Mit der geplanten Flächennutzungsplanänderung sollen die im Handlungsfeld Hochschulen unter den Oberzielen „Wissenschaftsstadt stärken / profilieren“, „Hochschulbezogene Infrastruktur qualifizieren“ und „Identität stiftende Wissenschaftsstadt“ genannten Ziele umgesetzt werden.

Als weitere Ziele zu den oben beschriebenen Oberzielen werden aus den unterschiedlichen Handlungsfeldern weitere Ziele formuliert:

- insbesondere Bindung von Hochschulabsolventen an den Standort Aachen, (Handlungsfeld Wohnen)
- Angebot von Wohnraum für bestimmte Nutzergruppen (u.a. Studierende, MitarbeiterInnen der Uniklinik RWTH Aachen), (Handlungsfeld Wohnen)
- Bedarfsorientierte Ausbildungsangebote, (Handlungsfeld Lebensumfeld)
- Qualitäten der kompakten und gemischten Stadt mit kurzen Wegen, (Handlungsfeld Stadt-Bau-Kultur)
- energetische Erneuerung des Gebäudebestandes, (Handlungsfeld Klimaschutz und Klimaanpassung)

Die vorliegende Planung kann aus den Zielsetzungen des Masterplanes Aachen*2030 abgeleitet werden.

3. Untersuchungsrelevante Schutzgüter im Rahmen der Umweltprüfung

3.1. Schutzgut Mensch

Auf den Änderungsbereich wirkt der Verkehr der Kullenhofstraße ein, so dass das Gebiet mit Lärm und Luftschadstoffen vorbelastet ist (s. Lärmkartierung gem. EU-Umgebungsärmrichtlinie). Durch die Ansiedlung neuer klinischer Einrichtungen ist mit einer minimalen Verschlechterung der Belastungssituation zu rechnen. Da sich der Änderungsbereich und seine Umgebung immissionsschutzrechtlich im Wirkungsbereich emittierender

Straßenverkehrsflächen befinden, muss für die Planung die 16. Verordnung zur Durchführung des Bundesimmissionsschutzgesetzes (Verkehrslärmschutzverordnung - 16. BImSchV) für die Betrachtung von Schallimmissionen durch Verkehrsgeräusche berücksichtigt werden. Maßgeblich für die städtebauliche Planung ist die DIN 18005 - Schallschutz im Städtebau.

Maßgeblich für die Bewertung der Lärmimmissionen im Rahmen der Bebauungsplanung sind die schalltechnischen Orientierungswerte der DIN 18005. Diese gibt für sonstige Sondergebiete, soweit sie schutzwürdig sind, folgende Immissionsgrenzwerte an:

- Sonstige Sondergebiete, soweit schutzwürdig
tags 45 bis 65 dB(A)
nachts 35 bis 65 dB(A)

Auf der Ebene des nachgelagerten Bebauungsplanes Nr. 977 sind die Auswirkungen der Planungen (zusätzliche Verkehre, Lärmimmissionen) in einem Verkehrs- und Schallschutzgutachten zu bewerten.

Elektromagnetische Felder

Elektromagnetische Felder werden u.a. durch vorhandene Mobilfunksysteme und durch Starkstromleitungen, die im Erdreich verlegt sind, hervorgerufen. Außergewöhnliche Belastungen durch elektromagnetische Felder innerhalb des Änderungsbereiches sind nicht bekannt.

Erschütterungen, Gefahrenschutz

Der Änderungsbereich befindet sich außerhalb verliehener Bergwerksfelder. Es liegen keine Hinweise auf das Vorhandensein von ehemaligen Bergbauflächen vor. Der Änderungsbereich befindet sich in einem Gebiet, welches im stärkeren Ausmaß von Erdbeben betroffen ist. Nach DIN 4149 (Bauten in deutschen Erdbebengebieten) ist Aachen der Erdbebenzone 2 und 3 zuzuordnen.

Erholung und Freizeit

Der Änderungsbereich ist durch seine Umgebung, bestehend aus Universitätsklinik, Stellplatzanlagen und benachbarter Wohnbebauung städtisch geprägt. Der Großteil des Änderungsbereiches wird im Bestand durch Gebäude der Uniklinik RWTH Aachen sowie Stellplätze und deren Zufahrten genutzt. Zentral im Änderungsbereich gelegen befindet sich eine öffentliche Grünfläche, die insgesamt ca. 4.800 m² groß ist. Teil dieser öffentlichen Grünfläche ist eine gut genutzte fußläufige Wegeverbindung. Diese ist Teil der Rad- und Fußwegeverbindung zwischen Vaalserquartier - Kinder- und Jugendpsychiatrie - Neuenhofer Weg - dem Änderungsbereich - und der Uniklinik RWTH Aachen. Die Rad- und Fußwegeverbindung im Bereich der zentralen Grünspange fungiert dabei als Zubringer der Naherholungsflächen des Dorbachtals. Durch die Fußwegeverbindung wird der Zugang der Öffentlichkeit zur Erholungs- und Freiraumnutzung des Dorbachtals gewährleistet. Durch die Rad- und Fußwegeverbindung wird das Dorbachtal mit dieser Fläche eingebunden und erlebbar gemacht.

Kampfmittel

Der Änderungsbereich liegt in einem ehemaligen Bombenabwurf- und Kampfgebiet. Eine Überprüfung der zu überbauenden Fläche auf Kampfmittel wird auf Ebene des nachgelagerten Bebauungsplanverfahrens empfohlen.

Hochwasserschutz

Der Änderungsbereich liegt im Einzugsgebiet der Gewässer Dorbach, Wildbach, und Wurm, für die grundsätzlich Hochwasserschutzmaßnahmen erforderlich sind.

Seveso-III-Richtlinie (Störfallbetriebe)

Nach dem kartographischen Abbildungssystem KABAS des Landesamts für Natur, Umwelt und Verbraucherschutz NRW (LANUV) liegt der vorliegende Änderungsbereich außerhalb von „Achtungsabständen“ von Störfall-Betrieben. Daher führt die Änderung Nr. 143 des Flächennutzungsplanes 1980 der Stadt Aachen nicht zu einem Konfliktpotential im Sinne der Seveso-III-Richtlinie. Dem immissionsschutzrechtlichen Trennungsgrundsatz gemäß § 50 Bundesimmissionsschutzgesetz (BImSchG) ist Rechnung getragen.

3.2. Schutzgut Tiere und Pflanzen und die biologische Vielfalt

Für das Änderungsgebiet liegt keine Eintragung eines ausgewiesenen FFH-Gebietes nach der Richtlinie 92/43/EWG der Europäischen Union vor. Weiter liegen keine Vogelschutzgebiete nach der Richtlinie 79/409/EWG sowie keine Naturschutzgebiete vor. Auf das südlich des Änderungsgebietes gelegene Biotop BK-5202-052 Rollefachtal werden durch die Realisierung der Planung keine Auswirkungen erwartet. Das nächstgelegene FFH-Gebiet „Wurmtal“ südlich Herzogenraths ist ca. 5,0 km Luftlinie vom Änderungsgebiet entfernt, so dass vorhabenbedingte negative Auswirkungen auf dieses Gebiet wegen der Entfernung nicht zu erwarten sind.

Die im Zusammenhang mit einer möglichen Erweiterung der Uniklinik RWTH Aachen durchgeführte Artenschutzuntersuchung durch das Büro pro terra kommt zu dem Ergebnis, dass insgesamt nur ein stark eingeschränktes Artenspektrum ermittelt werden konnte. Einzig die Zwergfledermaus konnte nachgewiesen werden. Quartiersnachweise, etwa durch die Beobachtung von Schwärmereignissen, erfolgten nicht. Für den Star konnte in dem Verwaltungsgebäude südlich der Kullenhofstraße ein Brutnachweis geführt werden. Der Star wird entsprechend der Roten Listen der Brutvögel in Nordrhein-Westfalen (RL NRW) in der Vorwarnliste aufgeführt und auf der Roten Liste der Brutvögel Deutschlands als „gefährdet“ eingestuft. Diese Art, der Star, ist als naturschutzfachlich relevant anzusehen, da diese Art bundesweit einen erheblichen Bestandsrückgang aufweist.

Der nachgelagerte Bebauungsplan Nr. 977 setzt für das `Schutzgut Tier` Maßnahmen fest, um Auswirkungen zu mindern. Dazu zählt u.a. der Zeitraum für Fäll- und Rodungsarbeiten sowie für die Baufeldfreimachung. Auf der Ebene des nachgelagerten Bebauungsplanverfahrens ist ein landschaftspflegerischer Fachbeitrag zu erarbeiten, der die Eingriffs- und Ausgleichsbilanzierung des Bebauungsplanes darstellt. Da die vorhandenen Grünstrukturen des Änderungsbereiches innerhalb der im Zusammenhang bebauten Ortsteile liegen, kommt die Baumschutzsatzung der Stadt Aachen für diesen Bereich zur Anwendung. Die durch die Planung in Anspruch genommenen Bäume sind, sofern sie unter die Baumschutzsatzung der Stadt Aachen fallen, durch Ersatzpflanzungen zu kompensieren oder monetär auszugleichen.

3.3. Schutzgut Boden

Im „Leitfaden Boden - Aachener Leitfaden zur Bewertung von Eingriffen in das Schutzgut Boden“ befinden sich zu den Flächen des Änderungsgebietes in den Bodenfunktionskarten keine Einträge. Das Änderungsgebiet ist dazu durch Gebäudebestand und die Erschließungsanlagen großflächig versiegelt. Die geplante Bebauung soll sowohl auf den bereits versiegelten Flächen als auch auf teils unversiegelten Flächen, u.a. der Grünfläche im nordöstlichen Teil des Änderungsbereiches, realisiert werden. Es findet eine Nachverdichtung des Innenbereiches statt. Schutzwürdige Böden sind nicht vorhanden. Ein Verdacht auf Altlasten liegt nicht vor.

Zusammenfassend kann festgehalten werden, dass im Änderungsgebiet keine schutzwürdigen Böden im Sinne des § 1 Abs. 1 Landesbodenschutzgesetz NRW vorliegen. Altlastenverdachtsflächen sind nicht vorhanden. Es bestehen diesbezüglich keine Bedenken bei der Umnutzung des Geländes in ein Sondergebiet für die Erweiterung der Uniklinik RWTH Aachen.

3.4. Schutzgut Fläche

Der Änderungsbereich ist insgesamt ca. 2,95 ha groß und städtisch geprägt. Zudem liegt dieser im Innenbereich der Stadt Aachen. Innerhalb des Änderungsgebietes ist Gebäudebestand der Uniklinik RWTH Aachen sowie Stellplatzanlagen (P3 und P4) vorhanden. Durch die Realisierung des Vorhabens wird der bisherige Gebäudebestand zurückgebaut und in modularer Bauweise durch Neubauten ersetzt. Die Ziele der Bauleitplanung entsprechen damit den landesplanerischen Vorgaben, den Außenbereich zu schonen und den Innenbereich zu beanspruchen.

Auf Ebene des Bebauungsplanes sind Festsetzungen zur Nutzung (SO, Grünflächen) und zum Versiegelungsgrad (Festsetzung einer GRZ) zu treffen. Dies ermöglicht einen schonenden Umgang mit dem Schutzgut Fläche.

3.5. Schutzgut Wasser

Im Planungsgebiet liegt die Grundwassermessstelle „Klinikum 5“. In näherer Umgebung liegen zusätzlich die Grundwassermessstellen „Klinikum 1“ und „Klinikum 6“. In den Messstellen liegt das zusammenhängende Grundwasserstockwerk zwischen + 178 und + 183 m. Im Kontext des bestehenden Geländes ergibt sich ein Grundwasserflurabstand zwischen 26 m und 36 m. Thermalquellen sind innerhalb des Änderungsgebietes nicht vorhanden. Im Änderungsgebiet selbst befinden sich keine oberirdischen Gewässer. Östlich des Änderungsbereiches verläuft der Dorbach durch eine mit Gehölzen bestandene Grünfläche. Der Dorbach liegt in etwa 120 m Entfernung vom Änderungsbereich.

Der Änderungsbereich ist bereits bebaut und teilweise versiegelt. Durch die Versiegelung ist abflusswirksame Fläche vorhanden. Durch das Vorhaben kann die Versiegelung und damit einhergehend die abflusswirksame Fläche zunehmen. Auf der Ebene des nachgelagerten Bebauungsplanverfahrens ist sicherzustellen, dass die Erschließung für das Vorhaben gesichert ist.

Bezogen auf den Änderungsbereich erfolgt die Entwässerung des anfallenden Niederschlagswassers zurzeit über eine Sammelleitung in den Dorbach. An die Sammelleitung sind das bestehende Verwaltungsgebäude sowie das Schwesternwohnheim der Universitätsklinik Aachen angeschlossen. Die Regenentwässerungskanäle laufen mit den Regenwasserentwässerungskanälen des Bebauungsplangebietes Nr. 971 - Parkhaus Uniklinik - zusammen und leiten das Regenwasser an der Einleitungsstelle 923 bzw. Punkt 03263016 Kullen in den Dorbach ein. Das Niederschlagswasser, welches aufgrund der benachbarten Stellplatzanlage belastet ist, wird über einen Lamellenklärer in den Dorbach eingeleitet. Durch die Fest-Flüssig-Trennung vom Lamellenabscheider werden Schmutzpartikel vom Niederschlagswasser abgeschieden. Der Änderungsbereich liegt im Einzugsgebiet der Abwasserreinigungsanlage Soers.

3.6. Schutzgut Luft und Klima / Energie

Bei der Bearbeitung wurde das Gesamtstädtische Klimagutachten Aachen (Oktober 2001) und die Fortschreibung des Klimagutachtens „Anpassungskonzept an die Folgen des Klimawandels im Aachener Talkessel“ (Oktober 2014) mit herangezogen. Gemäß dem Klimaanpassungskonzept der Stadt Aachen (2014) liegt der Änderungsbereich außerhalb des klimatisch-lufthygienisch besonders belasteten Aachener Talkessels.

Die im Flächennutzungsplan der Stadt Aachen dargestellte zentrale Grünfläche, stellt mit Rasenflächen und einigem Gehölzbestand lokalklimatisch ein kleines Kaltluftentstehungsgebiet dar. Durch den Gehölzbestand kommt eine untergeordnete Frischluftproduktion hinzu. Der Änderungsbereich selbst liegt außerhalb von Kaltluftentstehungsgebieten, in näherer Umgebung liegt das Dorbachtal. Im Bestand strömt aus dem Dorbachtal Kaltluft am frühen Abend dem natürlichen Gefälle folgend, talabwärts in Richtung über den Wildbach und weiter in Richtung Soers.

Mit der Änderung Nr. 143 des Flächennutzungsplanes wird die zentrale Grünfläche weiterhin als „Grünfläche“ dargestellt.

Die Funktion der Grünfläche (u.a. kleines Kaltluftentstehungsgebiet, untergeordnete Frischluftproduktion) bleibt so erhalten.

3.7. Schutzgut Landschafts-, Orts- und Stadtbild

Das westliche Umfeld des Änderungsbereiches wird dominiert durch unterschiedliche, teils mehrgeschossige Wohngebäude, teils aber auch durch niedrige historische Bebauung (Gut Neuenhof). Im Änderungsbereich ist mehrgeschossiger Gebäudebestand der Uniklinik RWTH Aachen vorzufinden. Zusätzlich liegen die Stellplatzanlagen P3 und P4 innerhalb des Änderungsbereiches. Die nördlich der Stellplatzanlage P3 gelegene private Grünfläche sowie die davon östlich gelegene öffentliche Grünfläche (außerhalb des Änderungsbereiches) bilden den Anschluss an das östlich anschließende Dorbbachtal, welches ein grünes Bachtal darstellt und der Naherholung dient. Dieses setzt sich vom Aachener Wald im Süden entlang des Dorbbachs nach Norden hin bis zum Rabental / Campus Melaten sowie mit dem Westfriedhof nach Osten jenseits des Pariser Ringes fort. In seiner Gesamtheit stellt diese Achse einen Grünzug des städtischen Freiflächenkonzeptes der Stadt Aachen dar und nimmt im Rahmen des Schutzgutes Landschaft / Ortsbild eine bedeutende Rolle ein.

Innerhalb des Änderungsbereiches liegt eine zentrale öffentliche Grünfläche. Südlich dieser öffentlichen Grünfläche liegt die Kinder- und Jugendpsychiatrie (Bebauungsplan Nr. 948). Der Änderungsbereich ist mit Grünflächen mit Gehölzbestand versehen und ist insgesamt städtisch geprägt.

3.8. Schutzgut Kultur- und Sachgüter

Der Änderungsbereich liegt außerhalb des Denkmalsbereiches Innenstadt sowie außerhalb einer archäologisch bedeutsamen Landschaft. In rund 180 m Entfernung liegt der denkmalgeschützte Uniklinikkomplex mit umliegenden Grün- und Parkflächen.

Im unmittelbaren Umfeld des Änderungsbereiches befinden sich südlich zwei Gebäude(komplexe), die als Baudenkmäler in der Denkmalliste der Stadt Aachen eingetragen sind. Es handelt sich hierbei um die historischen Hofanlagen „Großer Neuenhof“ gegenüber dem Änderungsbereich, der aktuell für die Kinder- und Jugendpsychiatrie genutzt wird und um den südlich davon gelegenen „Kleinen Neuenhof“, der für Wohnnutzung genutzt wird.

Bezüglich der bodendenkmalpflegerischen Belange wurde im Zuge der frühzeitigen Behördenbeteiligung des nachgelagerten Bebauungsplanverfahrens Nr. 977 eine Stellungnahme durch den LVR - Amt für Bodendenkmalpflege im Rheinland eingereicht, die besagt, dass die Planung nach einer archäologisch-bodendenkmalpflegerischen Bewertung, in vermutete Bodendenkmäler eingreift. Unmittelbar südlich des Änderungsbereiches und östlich des Gut Neuenhofs wurden beim Neubau der Kinder- und Jugendpsychiatrie am Neuenhofer Weg mittelalterliche und vorgeschichtliche Siedlungsbefunde dokumentiert.

Auf der Ebene des nachgelagerten Bebauungsplanes ist im Zuge der Realisierung des Vorhabens eine archäologische Prospektion durchzuführen, da Befunde nicht ausgeschlossen werden können

3.9. Wechselwirkungen der einzelnen Schutzgüter

Zwischen den einzelnen Schutzgütern bestehen vielseitige Wechselwirkungen. Die besondere Auseinandersetzung von Wechselwirkungen ist nur dann erforderlich, wenn Sie bei Betrachtung der einzelnen Schutzgüter und Umweltaspekte von entsprechender Bedeutung ist. Die in den Umweltbelangen behandelte schutzgutbezogene Betrachtung der einzelnen Umweltaspekte berücksichtigt bereits die möglichen Wechselwirkungen und die sich daraus ergebenden Umweltauswirkungen. Von einer weitergehenden Betrachtung kann daher Abstand genommen werden.

4. Entwicklungsprognose des Umweltzustandes

4.1. Bei Durchführung der Planung

Mit der Durchführung der Änderung Nr. 143 des Flächennutzungsplanes der Stadt Aachen entfällt für den Änderungsbereich die Darstellung von **Wohnbauflächen** im Flächennutzungsplan 1980. - Hinsichtlich der geplanten Uniklinikentwicklung soll die zukünftige Darstellung **Sondergebiet Nr. 33** mit Zweckbestimmung Klinik und Verwaltung, Art der Nutzung `Gebäude, Stellplätze` für den Planbereich planungsrechtlich gesichert werden. Parallel dazu wird der Bebauungsplan Nr. 977 - Kullenhofstraße / Neuenhofer Weg - aufgestellt.

Nach derzeitigem Zeitplan zur Neuaufstellung des Flächennutzungsplanes AACHEN*2030 wird davon ausgegangen, dass der Satzungsbeschluss zum Bebauungsplan voraussichtlich vor der Genehmigung des Flächennutzungsplanes AACHEN*2030 erfolgt. Vor diesem Hintergrund ist auf Grundlage des rechtsgültigen Flächennutzungsplanes 1980 die Änderung Nr. 143 des Flächennutzungsplanes 1980 der Stadt Aachen im Parallelverfahren erforderlich. Die Darstellungen der Änderung Nr. 143 werden im Flächennutzungsplan AACHEN*2030 entsprechend übernommen.

4.2. Nullvariante

Im Flächennutzungsplan 1980 der Stadt Aachen bleibt die Darstellung von Wohnbauflächen bestehen. Mit der Neuaufstellung des Flächennutzungsplanes AACHEN*2030 würde der östliche und westliche Bereich des Änderungsbereichs nicht als Sondergebiet dargestellt.

4.3. Alternativplanung

Eine Alternativplanung für den Änderungsbereich ist im Rahmen der Änderung Nr. 143 des Flächennutzungsplanes nicht durchgeführt worden, da der Entwurf zur Neuaufstellung des Flächennutzungsplanes AACHEN*2030 den Änderungsbereich im östlichen Bereich bereits als Sondergebiet darstellt. Für die Neuaufstellung zum Flächennutzungsplan AACHEN*2030 ist die frühzeitige Beteiligung, die Offenlage (2019) sowie eine wiederholte Offenlage (März 2020) bereits durchgeführt worden. Im Rahmen der frühzeitigen Beteiligung zur 143. Änderung des Flächennutzungsplanes 1980 wurde die Öffentlichkeit gemäß § 3 Abs. 1 BauGB dennoch über die Planungsziele des Verfahrens informiert.

Grundsätzlich könnte die Darstellung von Wohnbauflächen in dem Bereich des bisherigen rechtsgültigen Flächennutzungsplanes 1980 der Stadt Aachen erhalten bleiben. Im Änderungsbereich des Flächennutzungsplanes 1980 könnten sich Wohnnutzungen ansiedeln. Die Zielsetzung der Bauleitplanung, hier den Erweiterungs- und Modernisierungsbedarf der Uniklinik RWTH Aachen zu sichern und abzudecken, würde nicht erreicht werden. In der Folge würde das Entwicklungspotential der Uniklinik RWTH Aachen eingeschränkt und ggf. ist dann die Inanspruchnahme der Flächen westlich des Steinbergweges erforderlich, um den Erweiterungs- und Modernisierungsbedarf der Uniklinik RWTH Aachen zu decken. Folgende städtebauliche Ziele lassen sich daher aus der vorbereitenden Bauleitplanung ableiten:

- Sparsamer Umgang mit Grund und Boden
- Inanspruchnahme von Flächen im Innenbereich vor Inanspruchnahme von Flächen im Außenbereich (bspw. Flächen westlich des Steinbergweges)

Durch den Rückbau bestehender Gebäude sowie eine Nachverdichtung des Änderungsbereiches wird eine weitaus größere Versiegelung unterbunden.

5. Grundlagen

Als Grundlage der Beschreibung der Umweltbelange dienen die gesetzlichen Vorgaben der §§ 2 und 2a BauGB (Baugesetzbuch). Die Beschreibung der Umweltbelange wird vorsorglich in die Begründung zur Änderung des Flächennutzungsplanes eingearbeitet. Zudem wurden die Angaben aus dem vom Fachbereich Umwelt der Stadt Aachen im Vorfeld zusammengestellten Anforderungsprofil mit berücksichtigt. Bei der Bearbeitung wurde zudem das Gesamtstädtische Klimagutachten Aachen (Oktober 2001) und die Fortschreibung des Klimagutachtens „Anpassungskonzept an die Folgen des Klimawandels im Aachener Talkessel“ (Oktober 2014) mit herangezogen. Im Rahmen des parallel verlaufenden Bebauungsplanverfahrens wurden außerdem folgende Fachgutachten erstellt, deren Ergebnisse im Bericht zu den Umweltbelangen mit berücksichtigt wurden:

- Fachbeitrag Artenschutzprüfung für den B-Plan 971 „Parkhaus Uniklinik“ und den B-Plan 1000 „Erweiterung Uniklinik“, Büro pro terra Büro für Vegetationskunde, Tier- & Landschaftsökologie, Februar 2017
- Fachbeitrag Artenschutzprüfung für das Verfügungsgebäude im B-Plan 977, Büro pro terra Büro für Vegetationskunde, Tier- & Landschaftsökologie, Dezember 2017

6. Monitoring

Eine Überwachung der möglichen Auswirkungen auf die Schutzgüter durch die betrachtete Planänderung ist auf der Ebene der verbindlichen Bauleitplanung zu regeln.

7. Zusammenfassung

Mit der Änderung Nr. 143 des Flächennutzungsplanes 1980 soll die derzeitige westlich und östlich dargestellte **Wohnbaufläche in Sondergebiet Nr. 33** mit der Zweckbestimmung `Klinik und Verwaltung`, Art der Nutzung `Gebäude, Stellplätze` geändert werden. Die Änderung Nr. 143. des Flächennutzungsplanes 1980 erfolgt dabei parallel zum gleichnamigen Bebauungsplanverfahren Nr. 977 - Kullenhofstraße / Neuenhofer Weg -. Angesichts der umgebenden, vorhandenen und geplanten Nutzungen sowie unter Berücksichtigung der Informationen über die Auswirkungen der Planung auf die Umwelt im Rahmen der Umweltfolgenabschätzung im parallelen Bebauungsplanverfahren ist die Änderung der Darstellung als Wohnbaufläche in Sondergebiet im Flächennutzungsplan 1980 als verträglich zu bezeichnen. Die Darstellung der zentralen Grünsprange wird im Rahmen der Änderung Nr. 143 des Flächennutzungsplanes übernommen.

Verfahrensvermerk und Unterschrift

Diese Begründung mit Umweltbericht ist Bestandteil des Beschlusses, mit dem der Rat in seiner Sitzung am . .2020 die Änderung Nr. 143 des Flächennutzungsplanes 1980 der Stadt Aachen - Kullenhofstraße / Neuenhofer Weg - beschlossen hat.

Aachen, den . . 2020

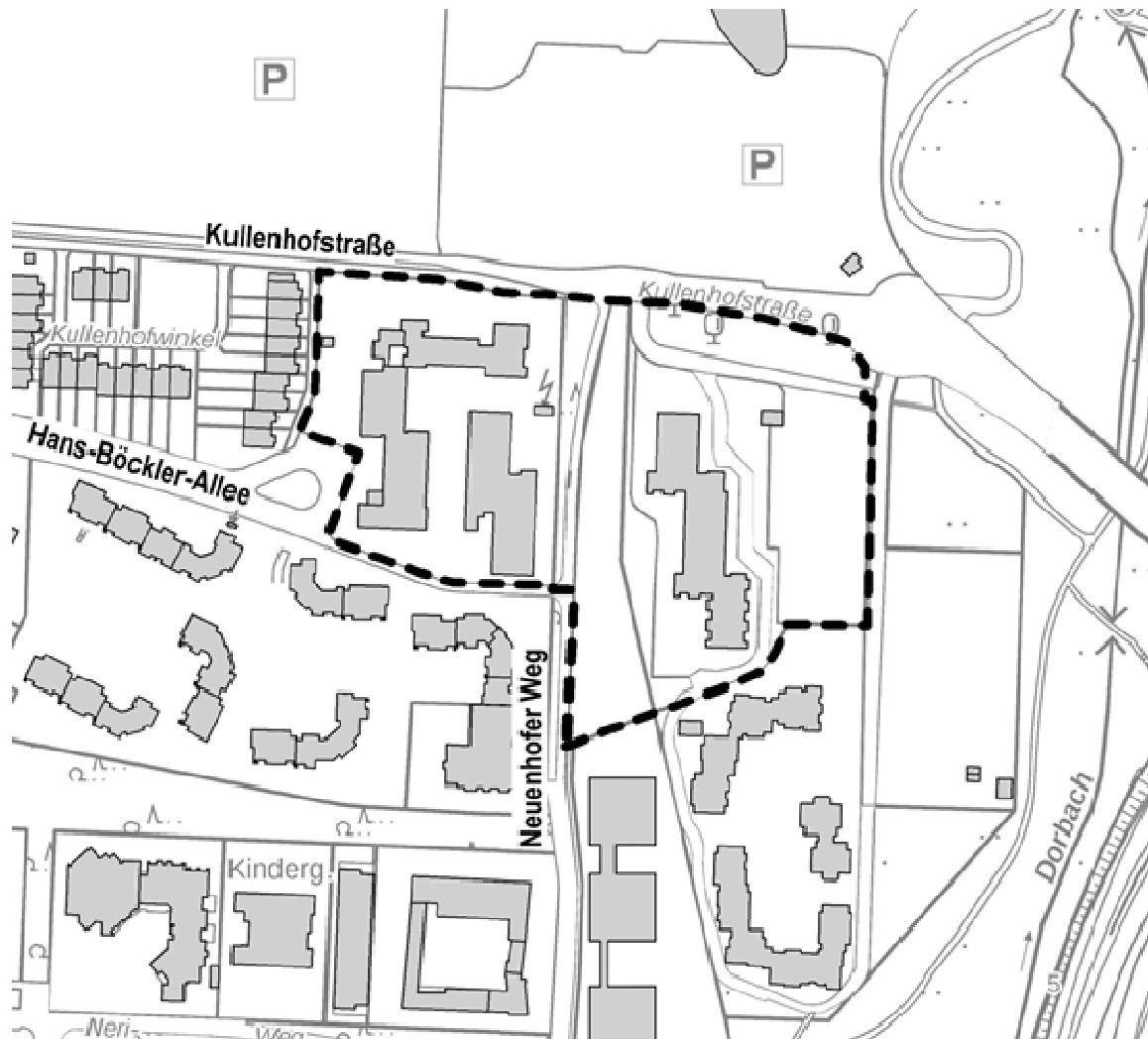
(Marcel Philipp)
Oberbürgermeister

Zusammenfassende Erklärung

Gemäß § 6a Abs. 1 BauGB

zur Änderung Nr. 143 des Flächennutzungsplanes 1980 der Stadt Aachen - Kullenhofstraße / Neuenhofer Weg -

für den Bereich zwischen Kullenhofstraße, Zufahrt Studierendenwerk, Neuenhofer Weg und Hans-Böckler-Allee
im Stadtbezirk Aachen-Laurensberg



Lage des Änderungsbereiches der Änderung Nr. 143 des Flächennutzungsplanes 1980 der Stadt Aachen

1. Ziel der Flächennutzungsplanänderung

Anlass der Planung ist die Notwendigkeit, die Universitätsklinik Aachen (UKA) zu erweitern, um sowohl für den klinischen als auch den nicht-klinischen Bereich dem heutigen Raumbedarf Rechnung zu tragen. Mit der Fortschreibung des Masterplanes für die Uniklinik RWTH Aachen Ende 2014 wurden die Erweiterungs- und Entwicklungsmöglichkeiten der Uniklinik RWTH Aachen aufgezeigt und durch die Bereitstellung von Fördergeldern für Baumaßnahmen an den Universitätskliniken des Landes Nordrhein-Westfalen (MedMoP) finanziell gedeckt. Das bestehende Klinikgebäude mit dem Raumprogramm aus den 70er Jahren kann den heutigen Ansprüchen nicht mehr entsprechen, auch Umbaureserven sind ausgeschöpft. Um in der Universitätsklinik Aachen weiterhin medizinische Versorgung, Forschung und Lehre auf höchstem Niveau sicherstellen zu können, sind zusätzliche Gebäude erforderlich. Die Planung dieser Erweiterungsbauten muss internen und externen organisatorischen Abläufen, gesetzlichen Anforderungen an medizinische Räume (OP etc.) und Versorgungsvorgängen sowie äußeren Vorgaben, wie Denkmalschutz, u.a. Landschafts- und Bodenschutz westlich des Steinbergweges, Klima- und Immissionsschutz und Nachbarinteressen (Wohnbebauung an der Kullenhofstraße) genügen und nicht zuletzt gestalterisch das bestehende außergewöhnliche Gebäude angemessen ergänzen. Mit einem Masterplan wurden die Grundzüge der Planung festgelegt, um die Entwicklungs- und Erweiterungsmöglichkeiten der Universitätsklinik Aachen aufzuzeigen.

Ziel der Planung ist es, die planungsrechtlichen Voraussetzungen für die Entwicklungs- und Erweiterungsflächen der Uniklinik RWTH Aachen südlich der Kullenhofstraße zu schaffen. Hierfür ist die Änderung des Flächennutzungsplanes 1980 der Stadt Aachen sowie die parallele Aufstellung eines Bebauungsplanes (B-Plan Nr. 977) erforderlich. Die derzeitigen Darstellungen im rechtsgültigen Flächennutzungsplan 1980 als **Wohnbauflächen** sollen in die Darstellung als **Sondergebiet Nr. 33** mit der Zweckbestimmung Klinik und Verwaltung, Art der Nutzung: Gebäude, Stellplätze geändert werden.

2. Verfahrensablauf zur Änderung Nr. 143. Flächennutzungsplan 1980

Beauftragung der Verwaltung der Stadt Aachen durch den Planungsausschuss, die Änderung Nr. 143 des Flächennutzungsplanes 1980 durchzuführen	09.02.2017
Programmberatung Bezirksvertretung Laurensberg	29.03.2017
Beteiligung der Öffentlichkeit gem. § 3 Abs. 1 BauGB	vom 19.06.-30.06.2017
Termin für die Öffentlichkeit	20.06.2017
Beteiligung der Behörden gem. § 4 Abs. 1 BauGB	vom 19.06.-07.07.2017
Bestätigung der Bezirksregierung Köln gem. § 34 Landesplanungsgesetz	12.04.2018
Offenlagebeschluss Bezirksvertretung Laurensberg	25.09.2019
Offenlagebeschluss Planungsausschuss	14.11.2019
Beteiligung der Öffentlichkeit gem. § 3 Abs. 2 BauGB	vom 20.01.-21.02.2020
Beteiligung der Behörden gem. § 4 Abs. 2 BauGB	vom 20.01.-21.02.2020
Bezirksvertretung Laurensberg	24.06.2020

Planungsausschuss	29.08.2020
Änderungsbeschluss Rat (<i>Termin wird nachgetragen</i>)	xx.xx.2020
Genehmigung der Bezirksregierung (<i>Termin wird nachgetragen</i>)	xx.xx.2020
Bekanntmachung (<i>Termin wird nachgetragen</i>)	xx.xx.2020

3. Berücksichtigung der Umweltbelange

Die einzelnen Schutzgüter, die im Änderungsbereich vorkommen, wurden im Rahmen der Umweltprüfung geprüft und bewertet sowie die zu erwartenden Auswirkungen der Planung auf die Schutzgüter im Umweltbericht zusammenfassend dokumentiert. Der Umweltbericht ist Bestandteil der Begründung zur Änderung. Nr. 143 des Flächennutzungsplanes 1980 - Kullenhofstraße / Neuenhofer Weg -.

3.1 Beurteilung der Umweltbelange

Die Betrachtung der einzelnen Schutzgüter ist im Umweltbericht dargestellt. Folgende Umweltbelange wurden geprüft:

- Schutzgut Mensch
- Schutzgut Tiere, Pflanzen und die biologische Vielfalt
- Schutzgut Boden
- Schutzgut Fläche
- Schutzgut Wasser
- Schutzgut Luft und Klima
- Schutzgut Landschaft- und Stadtbild
- Schutzgut Kultur und Sachgüter
- Wechselwirkungen der einzelnen Schutzgüter

Zur Beurteilung der Umweltbelange wurden die nachfolgenden Gutachten erstellt:

- ein Artenschutzbeitrag zur Betroffenheit von planungsrelevanten Arten.
- Fachbeitrag Artenschutzprüfung für den B-Plan 971 „Parkhaus Uniklinik“ und den B-Plan 1000 „Erweiterung Uniklinik“, Büro pro terra Büro für Vegetationskunde, Tier- & Landschaftsökologie, Februar 2017
- Fachbeitrag Artenschutzprüfung für das Verfügungsgebäude im B-Plan 977, Büro pro terra Büro für Vegetationskunde, Tier- & Landschaftsökologie, Dezember 2017

Angesichts der umgebenden, vorhandenen und geplanten Nutzungen sowie unter Berücksichtigung der detaillierten Betrachtung der Auswirkungen der Planung auf die Umwelt im Rahmen der Umweltfolgenabschätzung im parallelen Bebauungsplanverfahren Nr. 977 - Kullenhofstraße / Neuenhofer Weg - ist die Änderung grundsätzlich vertretbar. Die Änderung Nr. 143 des Flächennutzungsplanes 1980 der Stadt Aachen sichert zudem die vorhandene Grünfläche in zentraler Lage. Im Ergebnis werden Auswir-

kungen erwartet, die im Rahmen einer nachhaltigen Planung vermieden oder durch entsprechende Maßnahmen ausgeglichen werden können. Auf der Ebene des nachgelagerten Bebauungsplanverfahrens Nr. 977 - Kullenhofstraße / Neuenhofer Weg - werden die Maßnahmen zur Vermeidung oder Minderung über die schriftlichen Festsetzungen oder über den städtebaulichen Vertrag verbindlich geregelt. Dazu zählen u.a.:

- Sicherung passiver Schallschutzmaßnahmen über Schriftliche Festsetzung
- Vertragliche Sicherung des ökologischen Ausgleichs
- Sicherung der zusätzlichen Baumpflanzungen
- Vertragliche Sicherung einer Rückhaltung für die Entwässerung

4. Berücksichtigung der Öffentlichkeitsbeteiligung

Frühzeitige Öffentlichkeitsbeteiligung gemäß § 3 Abs. 1 BauGB und gemäß § 3 Abs. 2 BauGB zur öffentlichen Auslegung

Die frühzeitige Beteiligung der Öffentlichkeit hat in der Zeit vom 19.06.-30.06.2017 stattgefunden. Vom 20.01.2020 bis einschließlich 21.02.2020 erfolgte die öffentliche Beteiligung gemäß § 3 Abs. 2 BauGB zur öffentlichen Auslegung der Änderung Nr. 143 des Flächennutzungsplanes sowie des gleichnamigen Bebauungsplanes Nr. 977.

Die im Rahmen der frühzeitigen Öffentlichkeitsbeteiligung sowie der Offenlage zur Änderung Nr. 143 des Flächennutzungsplanes 1980 der Stadt Aachen eingereichten Anregungen wurden eingehend geprüft und in die Abwägung eingestellt.

Im Rahmen der frühzeitigen Beteiligung der Öffentlichkeit ist eine Stellungnahme eingegangen. Diese bezog sich inhaltlich auf den Straßenumbau der Kullenhofstraße und damit auf den Bebauungsplan Nr. 1000 S - Erweiterung Uniklinik -. Die Einwände zur Straßenplanung zur Kullenhofstraße betreffen nicht die Änderung Nr. 143 des Flächennutzungsplanes 1980 und sind somit nicht Bestandteil dieser Abwägung. Die Stellungnahme wurde im Rahmen der Abwägung zum Bebauungsplanverfahren Nr. 1000 S - Erweiterung Uniklinik - abgewogen.

Während der öffentlichen Auslegung der Änderung Nr. 143 des Flächennutzungsplanes 1980 - Kullenhofstraße / Neuenhofer Weg - der Stadt Aachen ging keine Stellungnahme ein.

5. Berücksichtigung der Behördenbeteiligung

Die frühzeitige Beteiligung der Behörden und Träger öffentlicher Belange hat in der Zeit vom 19.06.-07.07.2017 stattgefunden. Vom 20.01.2020 bis einschließlich 21.02.2020 erfolgte die Beteiligung im Rahmen der öffentlichen Auslegung der Änderung Nr. 143 des Flächennutzungsplanes sowie des gleichnamigen Bebauungsplanes Nr. 977.

Die Stellungnahmen der betroffenen Behörden und sonstigen Träger öffentlicher Belange aus der frühzeitigen Behördenbeteiligung sowie der Behördenbeteiligung wurden geprüft und in die Abwägung eingestellt.

Von den Behörden und Trägern öffentlicher Belange wurden im Rahmen der Beteiligung Hinweise und Sachverhalte zur Planung vorgetragen. Sie beinhalten vor allem Hinweise zum Thema Kampfmittel, zur Entwässerungsplanung, zur Kriminalprävention, zur Erschließungsplanung und zur Bauausführung. Die Anregungen werden auf der Ebene des nachgelagerten Bebauungsplanverfahrens Nr. 977 - Kullenhofstraße / Neuenhofer Weg - berücksichtigt. Zwei Stellungnahmen beinhalteten das Thema Denkmalschutz. Die Stellungnahmen wurden berücksichtigt und deren Belange im Umweltbericht eingearbeitet bzw. in die Abwägung eingestellt.

6. **Anderweitige Planungsmöglichkeiten**

Anderweitige Planungsmöglichkeiten oder Standortalternativen wurden nicht geprüft. Die Darstellung eines **Sondergebietes Nr. 33** mit der Zweckbestimmung Klinik und Verwaltung, Art der Nutzung: Gebäude, Stellplätze unterstützt eine zeitgemäße klinische Modernisierung und Erweiterung an diesem Standort.

7. **Ergebnis der Abwägung**

Zu den gesetzlich zu berücksichtigenden Belangen gehören der Umweltschutz, aber auch die Belange der Wirtschaft, der medizinischen Versorgung und die Sicherung von Arbeitsplätzen. Nach Abwägung aller betroffenen Belange (Landschafts- und Bodenschutz auf den Flächen am Steinbergweg, Grünflächen zwischen Uniklinik RWTH Aachen und Gut Melaten mit Baumbestand, hohe Schutzanforderungen für Wohnbebauung an der Kullenhofstraße, Klimaschutz und Gewässerschutz im Bereich des Dorbachtals) ergibt sich für die Planung, dass die zusätzlichen Gebäude (u.a. Zentral-OP) in jedem Fall im Bereich der heutigen Stellplätze vorgesehen werden und es einhergehend hiermit zu einem erheblichen Verlust an Parkplätzen und Baumbestand kommen wird. Die Flächen westlich des Steinbergweges können für die Erweiterung der Uniklinik RWTH Aachen nicht in Anspruch genommen werden. Infolgedessen findet eine städtebauliche Verdichtung im direkten Planumfeld statt (u.a. Änderung Nr. 143 des Flächennutzungsplanes 1980 / Bebauungsplan Nr. 977). Durch die städtebauliche Verdichtung werden bestehende Grünstrukturen in Anspruch genommen. Der Eingriff westlich des Steinbergweges wäre gerade in Bezug auf das Thema Bodenschutz und auf die Eingriffs- und Ausgleichsbilanzierung wesentlich höher einzustufen. Aus der Abwägung aller genannten Belange entstand die Planung, eine städtebauliche Verdichtung im Bereich des Plangebietes planungsrechtlich für die Erweiterung der Uniklinik RWTH Aachen zu sichern.

Mit der Änderung Nr. 143 des Flächennutzungsplanes 1980 werden die planungsrechtlichen Voraussetzungen für die Entwicklungs- und Erweiterungsflächen der Uniklinik RWTH Aachen südlich der Kullenhofstraße geschaffen. Hierfür ist die Änderung des Flächennutzungsplanes 1980 der Stadt Aachen sowie die parallele Aufstellung des Bebauungsplanes Nr. 977 - Kullenhofstraße / Neuenhofer Weg - erforderlich. Die derzeitigen Darstellungen im rechtsgültigen Flächennutzungsplan 1980 als **Wohnbauflächen** werden in die Darstellung als **Sondergebiet Nr. 33** mit der Zweckbestimmung Klinik und Verwaltung, Art der Nutzung: Gebäude, Stellplätze geändert. Mit der Änderung Nr. 143 des Flächennutzungsplanes wird dem Entwicklungsgebot gemäß § 8 Abs. 2 BauGB Rechnung getragen, folglich dessen ein Bebauungsplan aus dem Flächennutzungsplan zu entwickeln ist.

Der Rat der Stadt Aachen ist in seiner Sitzung am **xx.xx.2020** den Abwägungsvorschlägen der Verwaltung über die frühzeitige Beteiligung der Öffentlichkeit und der Beteiligung der Behörden und Träger öffentlicher Belange gefolgt. Des Weiteren ist er den Abwägungsvorschlägen zur Beteiligung im Rahmen

der öffentlichen Auslegung gefolgt und hat die Änderung Nr. 143 des Flächennutzungsplanes 1980 beschlossen.

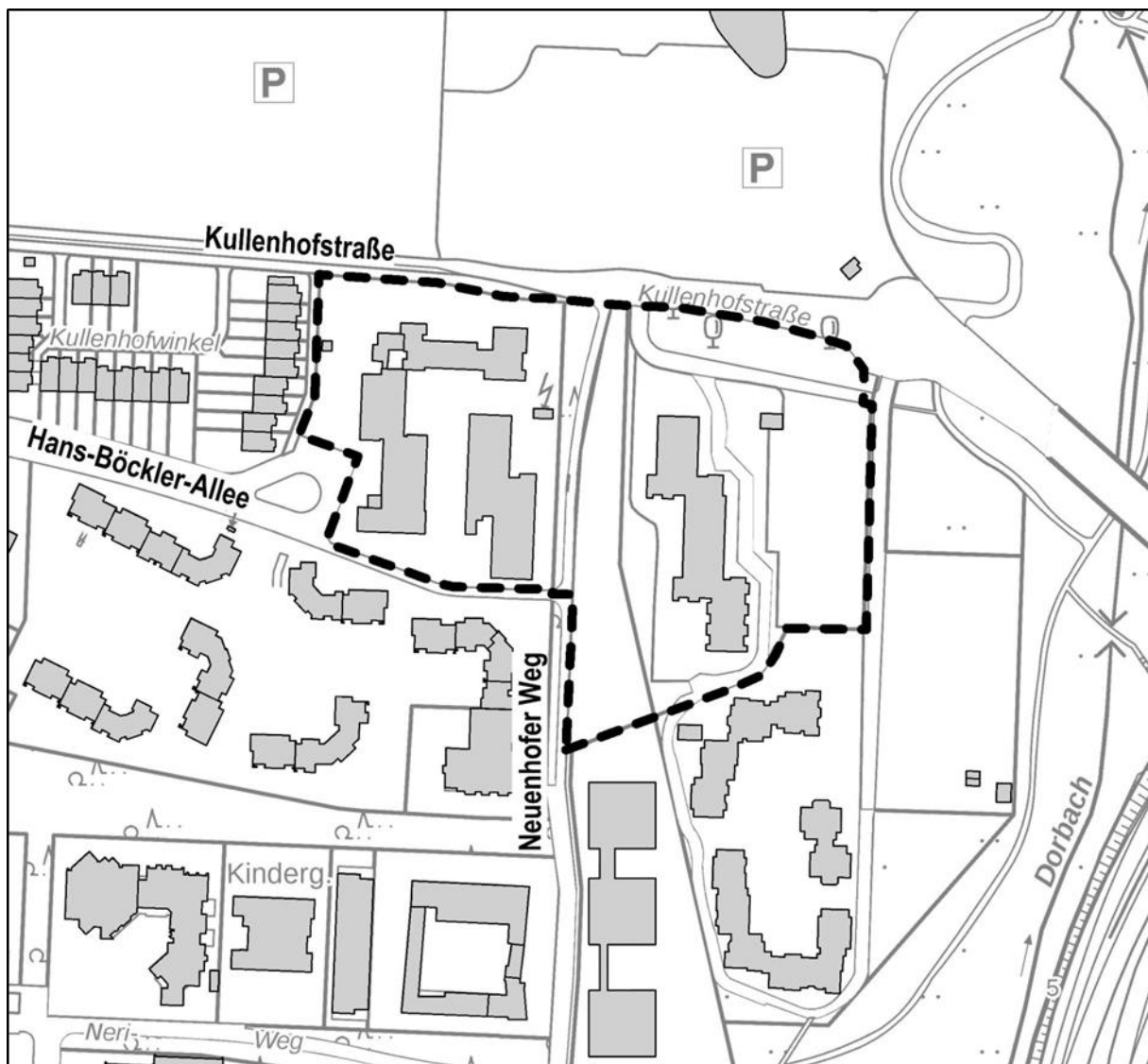
Diese zusammenfassende Erklärung ist Bestandteil des Änderungsbeschlusses, mit dem der Rat in seiner Sitzung am __.__.2020 die Änderung Nr. 143 Flächennutzungsplanes 1980 der Stadt Aachen - Kullenhofstraße / Neuenhofer Weg - beschlossen hat

Aachen, den __.__.2020

(Marcel Philipp)

**Abwägungsvorschlag über die Beteiligung der Behörden gemäß §
4 Abs.2 BauGB
zur Änderung Nr. 143 des Flächennutzungsplanes 1980
und zum Bebauungsplan Nr. 977
- Kullenhofstraße / Neuenhofer Weg -**

für den Bereich zwischen Kullenhofstraße und Neuenhofer Weg im Stadtbezirk Aachen-Laurensberg
im Rahmen der öffentlichen Auslegung



Lage des Plangebietes

Inhaltsverzeichnis

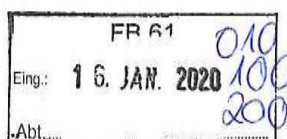
Allgemeiner Hinweis zum Abwägungsdokument:

Zu jeder Eingabe erfolgt eine Stellungnahme der Verwaltung. **Fett** hervorgehoben steht jeweils am Ende der Ausführungen der Beschlussvorschlag. Sofern keine Differenzierung zwischen beiden parallel laufenden Bauleitplanverfahren (Flächennutzungsplan und Bebauungsplan) erfolgt, **gelten die Beschlussvorschläge für beide Verfahren.**

Planungsrelevante Eingaben gem. § 4 Abs. 2 Satz 1 BauGB zur Änderung Nr. 143 des Flächennutzungsplanes und zum Bebauungsplan Nr. 977 - Kullenhofstraße / Neuenhofer Weg - mit den entsprechenden Stellungnahmen der Verwaltung

1. ASEAG (Aachener Straßenbahn und Energieversorgungs-AG), vom 13.01.2020.....	3
2. Stadt Aachen, Fachbereich Stadtentwicklung und Verkehrsanlagen - Denkmalpflege und Archäologie, vom 14.01.2020.....	5
3. Polizeipräsidium Aachen, vom 05.02.2020.....	8
4. Bezirksregierung Düsseldorf, vom 19.02.2020.....	11
5. Polizeipräsidium Aachen - Direktion Verkehr, vom 19.02.2020.....	13
6. Regionetz GmbH, vom 04.03.2020	15

1. ASEAG (Aachener Straßenbahn und Energieversorgungs-AG), vom 13.01.2020



35048-2016
Seite 1 von 2

Bebauungsplan - Änderung des Flächennutzungsplanes Nr. 143 - Kullenhofstraße/Neuenhofer Weg - sowie Bauungsplan Nr. 977 im Stadtbezirk Aachen-Laurensberg

Von: "Lewandowski, Rainer (ASEAG, BPBT)" <Rainer.Lewandowski@Aseag.de>
An: "bebauungsplan@mail.aachen.de" <bebauungsplan@mail.aachen.de>
Datum: Montag, 13. Januar 2020 13:24
Betreff: Änderung des Flächennutzungsplanes Nr. 143 - Kullenhofstraße/Neuenhofer Weg - sowie Bauungsplan Nr. 977 im Stadtbezirk Aachen-Laurensberg

**Hier: Beteiligung von Behörden und sonstigen Trägern öffentlicher Belange gemäß § 4 Abs. 2 BauGB
Bezug: Ihr Schreiben vom 07.01.2020, Aktenzeichen FB [61/620-35048-2016](#)**

Sehr geehrte Damen und Herren,

gegen die Aufstellung des Bauungsplans Nr. 977 und die Änderung Nr. 143 des Flächennutzungsplanes der Stadt Aachen - Kullenhofstraße/Neuenhofer Weg - im Stadtbezirk Aachen-Laurensberg im Bereich zwischen Kullenhofstraße, Zufahrt Studierendenwerk, Neuenhofer Weg und Hans-Böckler-Allee bestehen seitens der ASEAG grundsätzlich keine Bedenken.

Die Erschließung des Plangebietes durch den öffentlichen Personennahverkehr (ÖPNV) wird durch die auf der Pauwelsstraße verkehrenden Buslinien 1, 3, 4, 5, 30, 33, 41, 43, 45, 70, 73, 80, 103, 173 und den Bushaltestellen "Uniklinik" zurzeit ausreichend sichergestellt. Damit bestehen umsteigefreie Busverbindungen in Richtung Campus Melaten, Laurensberg, Richterich, Kohlscheid, Hbf., Aachen Bushof, Haaren, Verlautenheide, Brand und Stolberg bzw. zum Vaalserquartier und nach Vaals.

Freundliche Grüße

i. A.

Dipl.-Ing. Rainer Lewandowski

Bereich Betrieb und Technik

Abteilung Betriebsplanung/Verkehrstechnik

ASEAG

Neuköllner Straße 1, 52068 Aachen

Fon: [0241 1688-3332](tel:02411688-3332)

Mail: Rainer.Lewandowski@aseag.de

www.aseag.de

Sitz der Gesellschaft: Aachen

Registergericht Aachen, Handelsregister Abtlg. B Nr. 124

Aufsichtsratsvorsitzender: Heiner Höfken

Vorstand: Dipl.-Kfm. Michael Carmincke, M.Sc.

Unsere Datenschutzinformationen finden Sie auf www.aseag.de/datenschutzbestimmungen

Jetzt movA entdecken. Die Mobilitäts-App der ASEAG.

Stellungnahme der Verwaltung:

In der Eingabe erfolgen Hinweise zu den bestehenden Busverbindungen. Grundsätzlich bestehen gegen beide Bauleitplanverfahren (Änderung Nr. 143 des Flächennutzungsplanes und Bebauungsplan Nr. 977 - Kullenhofstraße / Neuenhofer Weg -) seitens der ASEAG keine Bedenken.

Abwägungsvorschlag:


Die Verwaltung empfiehlt, die Stellungnahme zur Kenntnis zu nehmen.

Für die Änderung des Flächennutzungsplanes wird dies zur Kenntnis genommen. Die Eingabe hat keine Auswirkungen auf die vorgesehenen Darstellungen im Flächennutzungsplan.

2. Stadt Aachen, Fachbereich Stadtentwicklung und Verkehrsanlagen - Denkmalpflege und Archäologie, vom 14.01.2020

Fachbereich Stadtentwicklung und
Verkehrsanlagen
FB 61/600 – Denkmalpflege und Archäologie

Der Oberbürgermeister



Postanschrift: Stadtverwaltung Aachen – FB 61 – D-52058 Aachen

An
FB 61/ 201

52058 Aachen

Auskunft Frau Ellenbeck
FB 61/600 Denkmalpflege
Gebäude Lagerhausstraße 20, Zimmer Nr. 427
Telefon +49 241 432 6165
Telefax +49 241 4135416161
e-post Claudia.Ellenbeck@mail.aachen.de
Internet www.aachen.de

Az. FB 61/60-15038-2020
Datum 14.01.2020

Grundstück: Aachen, Kullenhofstraße 50-52
Gemarkung: Laurensberg
Flur: 26
Flurstück: 641

Bebauungsplan und Änderung des Flächennutzungsplanes
Kullenhofstraße / Neuenhofer Weg


Sehr geehrte Damen und Herren,

das Baudenkmal Uniklinik umfasst auch die südlich vor dem Gebäude liegenden Parkplatzflächen und grenzt somit direkt an die Kullenhofstraße. Die Änderung des Bebauungsplanes als auch des Flächennutzungsplanes zielen auf eine notwendige Erweiterung der Uniklinik ab. Bei Gebäuden, die dem Land oder dem Bund gehören, ist die Bezirksregierung als Untere Denkmalbehörde zuständig. Die Stellungnahme der Stadt Aachen ist daher nur als Empfehlung anzusehen.

Die eingereichten Unterlagen beschäftigen sich mit den Blickbezügen auf das Baudenkmal Uniklinik. Es sind Fotos beigelegt, welche die Uniklinik aus verschiedenen Richtungen zeigen. Leider sind die geplanten Gebäude, welche teilweise die Blickbeziehungen erheblich einschränken werden nicht dargestellt. Hierdurch sind die Anlagen wenig Aussage kräftig. Eine Visualisierung der geplanten Situation wird dringend empfohlen.

Die an der Kullenhofstraße vorgesehene Bebauung ist dreigeschossig geplant. Bisher wurde eine Tiefe von 60 m mit der Denkmalpflege vereinbart, wobei ein Abstand von 100 m zwischen dem Baudenkmal und der Neubebauung gewahrt würde. Die aktuelle Planung geht von einer notwendigen Tiefe von 80 m aus. Hierdurch würde der Abstand auf 80m reduziert. Die Schnitte durch die Uniklinik mit den Neubauten an der Kullenhofstraße verdeutlichen, dass bereits ein Abstand von 100 m die Eingangssituation stark einschränkt und beeinträchtigt. Eine weitere Reduzierung des Abstandes kann aus Sicht der Denkmalpflege nicht hingenommen werden. Es sollte möglichst versucht werden, den bisher ausgehandelten Kompromiss beizubehalten

Im Auftrag


Ellenbeck

Kontoverbindung:
IBAN DE09 390 50000 0000 0000 34
Sparkasse Aachen
BIC AACSD33

Öffnungszeiten
Montag - Donnerstag 8.00 - 15.00 Uhr
Freitag 8.00 - 13.00 Uhr

Stellungnahme der Verwaltung:

Anlass der Planung ist die Notwendigkeit, die Universitätsklinik Aachen (UKA) zu erweitern, um sowohl für den klinischen als auch den nicht-klinischen Bereich dem heutigen Raumbedarf Rechnung zu tragen. Das bestehende Klinikgebäude mit dem Raumprogramm aus den 70er Jahren kann den heutigen Ansprüchen nicht mehr entsprechen, auch Umbaureserven sind ausgeschöpft. Um in der Universitätsklinik Aachen weiterhin medizinische Versorgung, Forschung und Lehre auf höchstem Niveau sicherstellen zu können, sind zusätzliche Gebäude erforderlich. Die Planung dieser Erweiterungsbauten muss internen und externen organisatorischen Abläufen, gesetzlichen Anforderungen an medizinische Räume (OP etc.) und Versorgungsvorgängen und äußeren Vorgaben, wie Denkmalschutz, u.a. Landschafts- und Bodenschutz westlich des Steinbergweges, Klima- und Immissionsschutz und Nachbarinteressen (Wohnbebauung an der Kullenhofstraße) genügen und nicht zuletzt gestalterisch das bestehende außergewöhnliche Gebäude angemessen ergänzen. Nach Abwägung aller betroffenen Belange oben genannten wurde festgestellt, dass die zusätzlichen Gebäude u.a. in jedem Fall im Bereich der heutigen denkmalgeschützten Stellplatzanlage P1 und P2 stehen werden und dass damit zu einem erheblichen Anteil Parkplätze verloren gehen werden. Die Flächen westlich des Steinbergweges können für die Erweiterung der Uniklinik RWTH Aachen nicht in Anspruch genommen werden. Die Uniklinik RWTH Aachen hat lediglich in Richtung Süden Entwicklungspotential, das zum Standorterhalt auch genutzt werden muss.

Die Flächen für die Erweiterungsbauten sollen zum einen auf dem heutigen Parkplatz (P2) der Uniklinik RWTH Aachen geschaffen werden. Hierzu wird der Bebauungsplan Nr. 1000 N - Erweiterung Uniklinik - aufgestellt. Als Ersatz für die entfallenden Stellplätze wird ein Parkhaus mit ca. 1.350 Stellplätzen errichtet. Das Planungsrecht hierfür hat der Bebauungsplan Nr. 971 - Parkhaus Uniklinik - geschaffen. Zum anderen sollen weitere Neu- und Ersatzbauten im Bereich des aufzustellenden Bebauungsplanes Nr. 977 - Kullenhofstraße / Neuenhofer Weg - geschaffen werden. Die hier vorhandene Verwaltungs- und Wohnbebauung entspricht nicht mehr den heutigen klinischen Anforderungen. Hierfür ist ebenso die Änderung des Flächennutzungsplanes 1980 der Stadt Aachen erforderlich. Die derzeitigen Darstellungen im rechtsgültigen Flächennutzungsplan 1980 als Wohnbauflächen sollen in die Darstellung als Sondergebiet Nr. 33 mit der Zweckbestimmung Klinik und Verwaltung, Art der Nutzung: Gebäude, Stellplätze geändert werden.

Innerhalb der Änderung Nr. 143 des Flächennutzungsplanes sowie des Plangebietes des Bebauungsplanes Nr. 977 besteht Planungsrecht durch den Bebauungsplan Nr. 592 mit der damaligen städtebaulichen Zielsetzung, gegenüber der Uniklinik RWTH Aachen offene Gebäudestrukturen in einer durchgrünten parkartigen Umgebung zu schaffen. Nach dem derzeitigen rechtskräftigen Bebauungsplan Nr. 592 sind im westlichen Bereich IV bis VI und im östlichen Bereich VII bis XII Vollgeschosse zulässig. Dichte wurde durch eine entsprechende Höhenentwicklung erreicht.

Mit der Änderung Nr. 143 des Flächennutzungsplanes sowie Aufstellung des Bebauungsplanes Nr. 977 - Kullenhofstraße / Neuenhofer Weg - soll eine höhere Dichte und dadurch ein Zusammenrücken der Baukörper ermöglicht werden. Diese Ansprüche können im Rahmen des damals geschaffenen Baurechts nicht erfüllt werden. Die ursprüngliche städtebauliche Zielsetzung soll geändert werden. Die Änderung der städtebaulichen Zielsetzung ist erforderlich, da bei der damaligen Planung der Uniklinik RWTH Aachen nicht absehbar war, welche Flächen- und Raumansprüche in heutiger Zeit erforderlich sind.

Den Belangen einer zukunftsfähigen Entwicklung und Erweiterung der Uniklinik RWTH Aachen wird hier eine größere Bedeutung eingeräumt als die vollständige Beibehaltung der umgebenden Baustrukturen bzw. den damaligen Planungszielen des Bebauungsplanes Nr. 592. Gerade um das Baudenkmal der Uniklinik RWTH Aachen zu schützen, die eine Erweiterung / Änderung des Baukörpers verhindert, sollten Änderungen, Ergänzungen, Verdichtungen in den angrenzenden Gebieten ermöglicht werden. Dies ermöglicht durch die Festsetzung des Bebauungsplanes Nr.

977 - Kullenhofstraße / Neuenhofer Weg - ein geringfügiges Heranrücken (ca. 30 m) an das Baudenkmal Universitätsklinikum der RWTH Aachen mit umliegenden Grün- und Parkflächen.

Die bestehende zentrale Sichtachse (öffentliche Grünfläche) wird über die Änderung Nr. 143 des Flächennutzungsplanes sowie den Bebauungsplan Nr. 977 - Kullenhofstraße / Neuenhofer Weg - planungsrechtlich gesichert. Die öffentliche Grünfläche ist die Hauptblickbeziehung zwischen dem Plangebiet (B-Plan Nr. 977, Änderung Nr. 143 des FNPs) und der Uniklinik RWTH Aachen. Den Belangen des Denkmalschutzes wird hier eine größere Bedeutung eingeräumt als der Erweiterung der Uniklinik RWTH Aachen.

Anhand der Überprüfung von Blickachsen aus dem Plangebiet in Richtung des unter Denkmalschutz stehenden Gebäudes der Uniklinik RWTH Aachen ist die Verträglichkeit des Vorhabens untersucht worden. Dazu ist aus unterschiedlichen Positionen eine fotografische Dokumentation festgehalten worden. Mit der Realisierung des Planungsrechtes für eine Verdichtung des Plangebietes zur Erweiterung der Uniklinik RWTH Aachen entsteht keine gravierende Beeinträchtigung des Erscheinungsbildes des Baudenkmals. Die Dokumentation der Blickachsenüberprüfung wurde dem LVR-Amt für Denkmalpflege im Rheinland im weiteren Verfahren zur Verfügung gestellt. Eine Stellungnahme während der Offenlage ist weder von der Bezirksregierung Köln noch vom LVR - Amt für Denkmalpflege im Rheinland eingegangen.

In der Stellungnahme wird im 3. Abschnitt auf den Abstand zwischen Baudenkmal und der Bebauung entlang der Kullenhofstraße eingegangen. Es wird davon ausgegangen, dass damit der potentielle zweite Bauabschnitt auf der Stellplatzanlage P2 gemeint ist. Die Einwände zum geringen Abstand zwischen Neubebauung und Bestandsgebäude (Baudenkmal Universitätsklinikum) betreffen nicht die Änderung Nr. 143 des Flächennutzungsplanes sowie das Bebauungsplanverfahren Nr. 977 - Kullenhofstraße / Neuenhofer Weg - und sind somit kein Bestandteil dieser Abwägung.

Abwägungsvorschlag:

Die Verwaltung empfiehlt, der Stellungnahme in Bezug auf das Thema Sichtachsen nicht zu folgen.

Die Verwaltung empfiehlt, der Stellungnahme in Bezug auf das Thema Bebauung entlang der Kullenhofstraße nicht zu folgen.

Für die Änderung des Flächennutzungsplanes wird dies zur Kenntnis genommen. Die Eingabe führt nicht zur Änderung der zukünftigen Darstellungen.

3. Polizeipräsidium Aachen, vom 05.02.2020

Polizeipräsidium Aachen



Polizeipräsidium Aachen, Postfach 500111, 52085 Aachen

Stadt Aachen
FB 61/201
Frau Gude-Starke, Frau Hergarten
Lagerhausstr. 20

52058 Aachen

05.02.2020
Seite 1 von 2

Aktenzeichen

(bei Antwort bitte angeben)

Sachbearbeiter
Frau Zimutta

Telefon 0241/9577-34436
Fax 0241/9577-34405
E-Mail
Ute.Zimutta
@polizei.nrw.de

Dienstgebäude
Trierer Straße 501
52078 Aachen

Öffentliche Verkehrsmittel
Buslinien
15, 25, 35, 55, 65 und 66
Haltestelle
Königsberger Straße
Polizeipräsidium

Änderung des Flächennutzungsplanes Nr. 143 - Kullenhofstraße / Neuenhofer Weg - sowie Bebauungsplan Nr. 977 im Stadtbezirk, Aachen

Beteiligung von Behörden und sonstigen Trägern öffentlicher Belange gem. § 4 Abs. 2 Baugesetzbuch

Städtebauliche Kriminalprävention – Stellungnahme

Sehr geehrte Frau Gude-Starke, sehr geehrte Frau Hergarten,

bezüglich o.a. Änderung des Flächennutzungsplanes Nr. 143 - Kullenhofstraße / Neuenhofer Weg bestehen aus kriminalpräventiver Sicht keine Bedenken.

Durch den Bebauungsplan Nr. 977 - Kullenhofstraße / Neuenhofer Weg - soll eine stufenweise Bebauung des Gebietes ermöglicht werden. Dazu sollen großzügig dimensionierte Baufelder festgelegt werden um flexible Entwicklungs- und Erweiterungsmöglichkeiten für die Uniklinik Aachen planungsrechtlich zu sichern.

In dem Plangebiet sind klinische Nutzungen, klinisches Wohnen und Verwaltungs- und Forschungseinrichtungen vorgesehen.

Eine Nutzungsmischung dient der Minimierung von Tatgelegenheiten wie Einbruchdiebstahl, Vandalismus, Beschmutzungen, Beschädigungen, wildes Müllabladen etc.

Aus kriminalpräventiver Sicht sind dichte Gebäudeanordnungen

Lieferanschrift
Trierer Straße 501
52078 Aachen
Telefon 0241/9577-0
Fax 0241/9577-20555
poststelle.aachen@polizei.nrw.de
www.polizei.nrw.de/aachen

Zahlungen an
Landeshauptkasse Düsseldorf
Helaba
IBAN
DE27 3005 0000 0004 0047 19
BIC
WELADED

nicht zu empfehlen, denn dies erweckt nicht das Gefühl sozialer Kontrolle.
Um nicht einsehbare dunkle Zonen zu vermeiden, sollten die einzelnen Gebäudehaupt-
eingänge zur Straße ausgerichtet sein.

Wege zwischen den einzelnen Gebäuden sollten übersichtlich gestaltet und gut beleuch-
tet sein. (DIN EN 13201).

Wege und Plätze sollten möglichst barrierefrei gestaltet werden.

Bäume und Sträucher können strategisch platziert werden, um z. B. wildes Parken zu
verhindern oder um Grenzen zwischen den öffentlichen und privaten Bereichen zu ver-
deutlichen.

Bei der Baum- und Strauchbepflanzung sollte die Entwicklung der Pflanzen in den nächs-
ten Jahren berücksichtigt werden.

Die spätere Pflege und Instandhaltung der Anlage und des Umfeldes signalisiert Kontrol-
le und beugt Ordnungsstörungen und Müllansammlungen vor.

Damit einbruchhemmende Maßnahmen bereits bei der Planung von Gebäuden einbezo-
gen werden können, sollten Architekten/-innen umfassend und frühzeitig informiert wer-
den.

Wenn der Einbau von Sicherheitseinrichtungen (Mechanik / Überfall- und Einbruchmel-
detechnik, Beleuchtung etc.) bereits in der Planungsphase von Neubauten mit berück-
sichtigt wird, sind die Kosten deutlich niedriger als bei einer Nachrüstung der vorhande-
nen Elemente.

Durch textlichen Hinweis z. B. im Bebauungsplan sollte deshalb auf die kostenfreie Bera-
tung durch die polizeilichen Beratungsstellen (KK Kriminalprävention / Opferschutz,
Aachen, Trierer Str. 501, Tel.: 0241 / 9577 – 34401 oder per Email unter [kk-kp-
o.aachen@polizei.nrw.de](mailto:kk-kp-o.aachen@polizei.nrw.de)) hingewiesen werden.

Im weiteren Verlauf des Verfahrens kann detailliert Stellung genommen werden.

Hinweis:

Die Bezeichnung und die Adresse der hiesigen Dienststelle haben sich geändert:

KK Kriminalprävention / Opferschutz
Trierer Str. 501
52078 Aachen

Mit freundlichen Grüßen

Im Auftrag:

- Zimutta -

Stellungnahme der Verwaltung:

Grundsätzlich bestehen gegen beide Bauleitplanverfahren (Änderung Nr. 143 des Flächennutzungsplanes und Bebauungsplan Nr. 977 - Kullenhofstraße / Neuenhofer Weg -) seitens des Polizeipräsidiums Aachens keine Bedenken. Die entsprechenden Hinweise zum Thema der Kriminalprävention können erst im Rahmen der späteren Hochbauplanung und Ausführungsplanung berücksichtigt werden.

In den schriftlichen Festsetzungen zum Bebauungsplan Nr. 977 - Kullenhofstraße / Neuenhofer Weg - ist ein entsprechender Hinweis zum Thema Kriminalprävention bereits aufgenommen. Der Hinweis in den schriftlichen Festsetzungen wird entsprechend des Vorschlags der Stellungnahme konkretisiert.

Abwägungsvorschlag:

Die Verwaltung empfiehlt, der Eingabe zu folgen und den bisherigen Hinweis in den schriftlichen Festsetzungen zum Thema Kriminalprävention zu konkretisieren.

Für die Änderung des Flächennutzungsplanes wird dies zur Kenntnis genommen. Die Eingabe führt nicht zur Änderung der zukünftigen Darstellungen.

4. Bezirksregierung Düsseldorf, vom 19.02.2020

Bezirksregierung Düsseldorf



Bezirksregierung Düsseldorf, Postfach 300865, 40408 Düsseldorf

Stadt Aachen – Der Oberbürgermeister
Fachbereich Stadtentwicklung
und Verkehrsanlagen (FB 61)
52058 Aachen

Nur per E-Mail an: bebauungsplan@mail.aachen.de

Bauleitplanung;

Beteiligung von Behörden und sonstigen Trägern öffentlicher Belange
gem. § 4 Abs. 2 BauGB, hier: Aufstellung des Bebauungsplans Nr. 977
und Änderung Nr. 143 des Flächennutzungsplans

Ihr Schreiben vom 07.01.2020 – Az. FB 61/620-35048-2010

Sehr geehrte Damen und Herren,

das Plangebiet liegt minimal 120 m südlich des gemäß § 6
Luftverkehrsgesetz (LuftVG) genehmigten Hubschrauberlandeplatzes
am Universitätsklinikum Aachen. Da die Anflugsektoren des
Landesplatzes die vorgesehene Bebauung mit einer Gesamthöhe bis zu
243,5 m über NHN nicht unmittelbar betroffen sind, bestehen aus
luftrechtlicher Sicht keine grundsätzlichen Bedenken.

Aufgrund der geringen seitlichen Abstände von den Anflugsektoren und
der geringen Höhe des Hubschrauberlandeplatzes über Grund ist im
Bebauungsplan der folgende Hinweis aufzunehmen:

„Das Plangebiet liegt unmittelbar südlich des Hubschrauberlandeplatzes
am Universitätsklinikum Aachen bzw. der dortigen Anflugsektoren. Die
Errichtung von Kranen und ähnlichen Bauhilfsanlagen am nördlichen
Rand des Plangebiets ist daher spätestens 10 Werkzeuge vor der
geplanten Aufstellung mit der Bezirksregierung Düsseldorf –
Luftfahrtbehörde abzustimmen. Mit der Auflage einer Tages- und
Nacht Kennzeichnung ist zu rechnen.“

Mit freundlichen Grüßen

Im Auftrag

Gez. Jens Karrenberg

Datum: 19. Februar 2019

Seite 1 von 2

Aktenzeichen:
26.01.01.06-2 24079/2017
bei Antwort bitte angeben

Herr Karrenberg
Zimmer:
Telefon:
0211 475-4059
Telefax:
0211 475-3988
jens.karrenberg@
brd.nrw.de

Dienstgebäude:
Am Bonnehof 35
Lieferanschrift:
Cecilienallee 2,
40474 Düsseldorf
Telefon: 0211 475-0
Telefax: 0211 475-2671
poststelle@brd.nrw.de
www.brd.nrw.de

Öffentliche Verkehrsmittel:
Bus (u. a. 721, 722)
bis zur Haltestelle:
Nordfriedhof

Bahn U78/U79
bis zur Haltestelle:
Theodor-Heuss-Brücke

Seite 2 von 2

Stellungnahme der Verwaltung:

Grundsätzlich bestehen gegen beide Bauleitplanverfahren (Änderung Nr. 143 des Flächennutzungsplanes und Bebauungsplan Nr. 977 - Kullenhofstraße / Neuenhofer Weg -) seitens der Bezirksregierung Düsseldorf - Luftfahrtbehörde - keine Bedenken.

Der vorgeschlagene Hinweis zum Thema Anflugsektoren des Hubschrauberlandeplatzes der Uniklinik RWTH Aachen wird in den Hinweisen zu den schriftlichen Festsetzungen zum Bebauungsplan Nr. 977 - Kullenhofstraße / Neuenhofer Weg - berücksichtigt und aufgenommen.

Abwägungsvorschlag:

Die Verwaltung empfiehlt, der Eingabe zu folgen und den entsprechenden Hinweis zum Thema Anflugsektoren des Hubschrauberlandeplatzes der Uniklinik RWTH Aachen in die Hinweise in den schriftlichen Festsetzungen zum Bebauungsplan Nr. 977 - Kullenhofstraße / Neuenhofer Weg - aufzunehmen.

Für die Änderung des Flächennutzungsplanes wird dies zur Kenntnis genommen. Die Eingabe führt nicht zur Änderung der zukünftigen Darstellungen.

5. Polizeipräsidium Aachen - Direktion Verkehr, vom 19.02.2020

Bebauungsplan Bebauungsplan - Aachen-Laurensberg, Kullenhofstraße, Zufahrt Studierendenwerk

Von: "Rader, Andrea" <Andrea.Rader@polizei.nrw.de>
An: "bebauungsplan@mail.aachen.de" <bebauungsplan@mail.aachen.de>
Datum: Mittwoch, 19. Februar 2020 15:07
Betreff: Aachen-Laurensberg, Kullenhofstraße, Zufahrt Studierendenwerk

Direktion Verkehr
Führungsstelle
Verkehrsraum Stadt

19.02.2020

Bebauungsplan: Aachen-Laurensberg, im Bereich zwischen Kullenhofstraße, Zufahrt Studierendenwerk, Neuenhofer Weg und Hans-Böckler-Allee

Aus verkehrsrechtlicher Sicht bestehen keine Bedenken gegen den Bebauungsplan, wenn die erschlossene Fläche unter Beachtung der einschlägigen Vorschriften und hier insbesondere StVO und RAST an das öffentliche Straßennetz angebunden wird.

Mit freundlichen Grüßen
Im Auftrag
gez.



Andrea Rader

Polizeihauptkommissarin
Polizeipräsidium Aachen
Direktion Verkehr
Führungsstelle

Trierer Straße 501
52078 Aachen

Telefon [0241 / 9577 - 40110](tel:0241/9577-40110)

CN-Pol 07 / 342 - 40110

Fax [0241 / 9577 - 40105](tel:0241/9577-40105)

E-Mail Andrea.Rader@polizei.nrw.de

- VerkehrsraumStadt.Aachen@polizei.nrw.de

Stellungnahme der Verwaltung:

Grundsätzlich bestehen gegen das Planvorhaben keine Bedenken. Das Plangebiet ist an die öffentlichen Verkehrsflächen der Kullenhofstraße und der Hans-Böckler-Allee angebunden. Bei der Straßenplanung und der Ausführungsplanung im Bereich der Kullenhofstraße sind die einschlägigen Vorschriften (StVO etc.) und insbesondere die Richtlinien für die Anlage von Stadtstraßen (RASt 06) berücksichtigt worden.

Abwägungsvorschlag:

Die Verwaltung empfiehlt, die Stellungnahme zur Kenntnis zu nehmen.

6. Regionetz GmbH, vom 04.03.2020

Regionetz

Ein Unternehmen von



Regionetz GmbH · Postfach 50 01 55 · 52085 Aachen

Stadtverwaltung Aachen
FB61/201
Lagerhausstraße 20
52058 Aachen

Ihr Zeichen: FB61/620-35048-2016

Rudolf Meeßen
Planung und Bau
Tel. 0241 41368-5527
Fax. 0241 -
rudolf.meessen@regionetz.de
regionetz.de

Aachen, den 03.03.2020

**Aufstellung Bebauungsplan Nr. 977 und
Änderung Flächennutzungsplan Kullenhofstraße / Neuenhofer Weg
Ihr Schreiben vom 07.01.2020**

Sehr geehrte Damen und Herren,

in dem vom **Bebauungsplan Nr. 977 Kullenhofstraße / Neuenhofer Weg** betroffenen Grundstücksflächen befinden sich **Versorgungsanlagen der Regionetz GmbH**.
Im Bereich der **Kullenhofstraße 52** befindet sich eine **Netzstation** die das öffentliche Netz versorgt.
Für diese Station muss eine **Ersatzfläche im Rahmen der Umplanung** gefunden werden.
Zur **Stromversorgung auf den jeweiligen Flächen im B-Plan** ist ein **Trafostationsstandort erforderlich**.

Die Anlagen der Regionetz GmbH dürfen nicht überbaut und überpflanzt werden.

Zu unseren Versorgungsanlagen müssen folgende Regel-Mindestabstände eingehalten werden:

Bei Strom- /Signalkabeln:	0,30 m,
110-kV-Kabeln:	1,00 m,
Gas- und Wasserrohrleitungen DN < 300:	0,50 m,
Gas- und Wasserrohrleitungen DN ≥ 300:	0,80 m,
Fernwärmeleitungen:	0,50 m.

Der seitliche Abstand zwischen geplanten Baumstandorten und den Versorgungsanlagen der Regionetz GmbH sollte – um auf Schutzmaßnahmen generell verzichten zu können – mehr als 2,50 m betragen und darf 1,00 m grundsätzlich nicht unterschreiten.

Regionetz GmbH · Lombardenstraße 12-22 · 52070 Aachen · HRB 12668 Aachen · Gläubiger-ID: DE67STN00000056575
Bankverbindung: Sparkasse Aachen · IBAN: DE44 3905 0000 1073 0779 09 · SMFT/BIC-Code: AACSD33 · UID: DE 814 121 361
Sitz der Gesellschaft: Aachen · Geschäftsführung: Dipl.-Ing. Axel Kahl; Dipl.-Ing. Dipl.-Wirt.-Ing. Stefan Ohmen

Regionetz

Ein Unternehmen von



Falls oben angeführte Mindestabstände zu den Versorgungsanlagen der Regionetz GmbH ausnahmsweise nicht eingehalten werden können, ist eine besondere Abstimmung mit unserer Fachabteilung durchzuführen.

Bei Baumpflanzungen in der Nähe von Versorgungsleitungen ist unmittelbar vor der Pflanzung unsere zuständige Fachabteilung zu benachrichtigen, um eventuell notwendige Schutzmaßnahmen durchführen zu können.

Bei Baugruben, deren Sohle unter dem Niveau unserer Versorgungsleitungen liegt, ist zwischen Grabenwand und den Versorgungsleitungen ein ausreichender seitlicher Abstand einzuhalten, so dass eine Gefährdung unserer Anlagen mit Sicherheit ausgeschlossen ist. Es ist besondere Sorgfalt auf den Grabenverbau und die Verfüllung zu legen, um ein Nachsacken des Bodens und hierdurch einen Bruch der Versorgungsleitungen zu vermeiden.

Das Bauverfahren ist so zu wählen, dass die vorhandenen Versorgungsanlagen nicht durch äußere Einwirkungen, z. B. Erschütterungen, Setzungen, Lasten usw., beschädigt werden.

Bei Setzungen werden wir die Versorgungsleitungen auf Kosten des Verursachers regelmäßig überprüfen.

In Leitungsnähe und Kreuzungsbereichen ist Handschachtung erforderlich.

Wir bitten die ausführende Tiefbaufirma vor Baubeginn die aktuellen Planunterlagen bei der Regionetz GmbH einzuholen. (planauskunft@regionetz.de)

Mit freundlichen Grüßen

i. A. Rudolf Meeßen
Planung und Bau PB-Z

Regionetz GmbH
Dienstszitz: Zum Hagelkreuz 16
52249 Eschweiler
Tel. 0241 41368-5527
Rudolf.Meessen@regionetz.de
www.regionetz.de

Stellungnahme der Verwaltung:

Für die Stromversorgung ist ein neuer Standort für eine Transformationsstation innerhalb des Plangebietes erforderlich. Im Bebauungsplan Nr. 977 - Kullenhofstraße / Neuenhofer Weg - wird keine Versorgungsfläche für einen solchen Standort festgesetzt, um eine flexible Lage des Standortes für eine neue Transformationsstation zu ermöglichen. Innerhalb der überbaubaren Grundstücksflächen sind solche Standorte grundsätzlich, außerhalb der überbaubaren Grundstücksflächen sind solche Standorte ausnahmsweise zulässig. In der weiteren Hochbau- und Ausführungsplanung sind durch das UKA die Versorger zu beteiligen. Im Rahmen der technischen Erschließung ist hierzu eine Abstimmung zwischen UKA und der Regionetz GmbH notwendig.

Die Hinweise u.a. zu den Themen Regel-Mindestabstände zu Versorgungsanlagen, Abständen zu Baumstandorten und Baugrube sind während der Ausführungsplanung zu beachten.

Abwägungsvorschlag:

Die Verwaltung empfiehlt, die Stellungnahme zur Kenntnis zu nehmen.

Für die Änderung des Flächennutzungsplanes wird dies zur Kenntnis genommen. Die Eingabe hat keine Auswirkungen auf die vorgesehenen Darstellungen im Flächennutzungsplan.