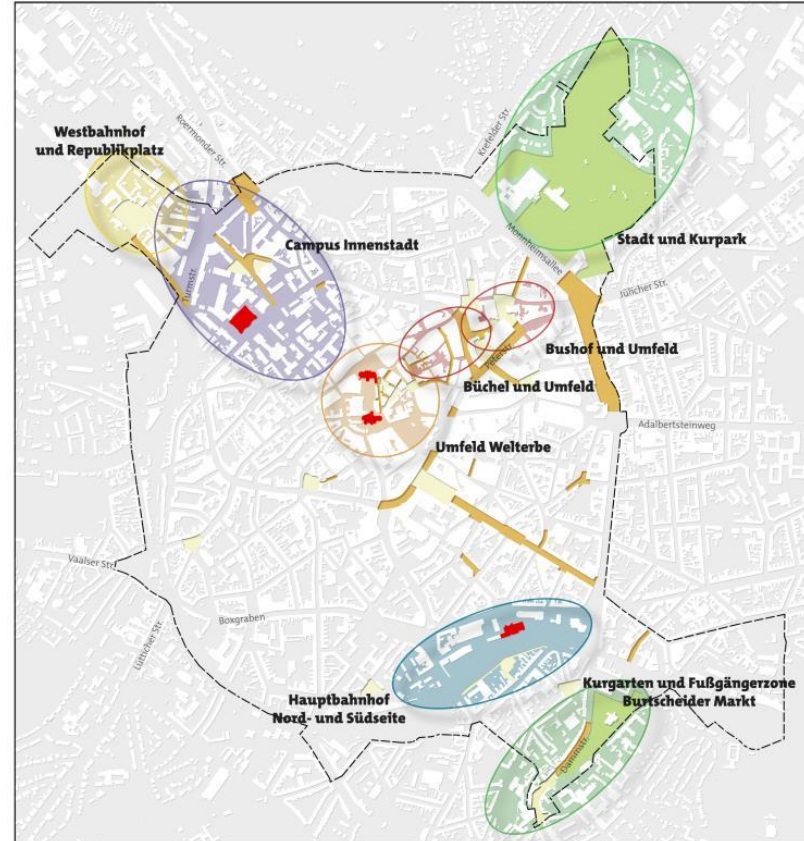


# Premiumfußwege

## 10 Wege ins Aachener Grün

# Innenstadtkonzept Aachen 2022

Geltungsbereich und  
Schwerpunkträume



# Innenstadtkonzept Aachen 2022

## Premiumfußwege

„Den Fußgängern sollen in der Zukunft durchgängig attraktivere, barrierefreie und sichere Wege innerhalb der Kernstadt und in das stadtnahe grüne Umfeld angeboten werden.“ (S.45)



# VEP Aachen

## zu Fuß - Vision 2050

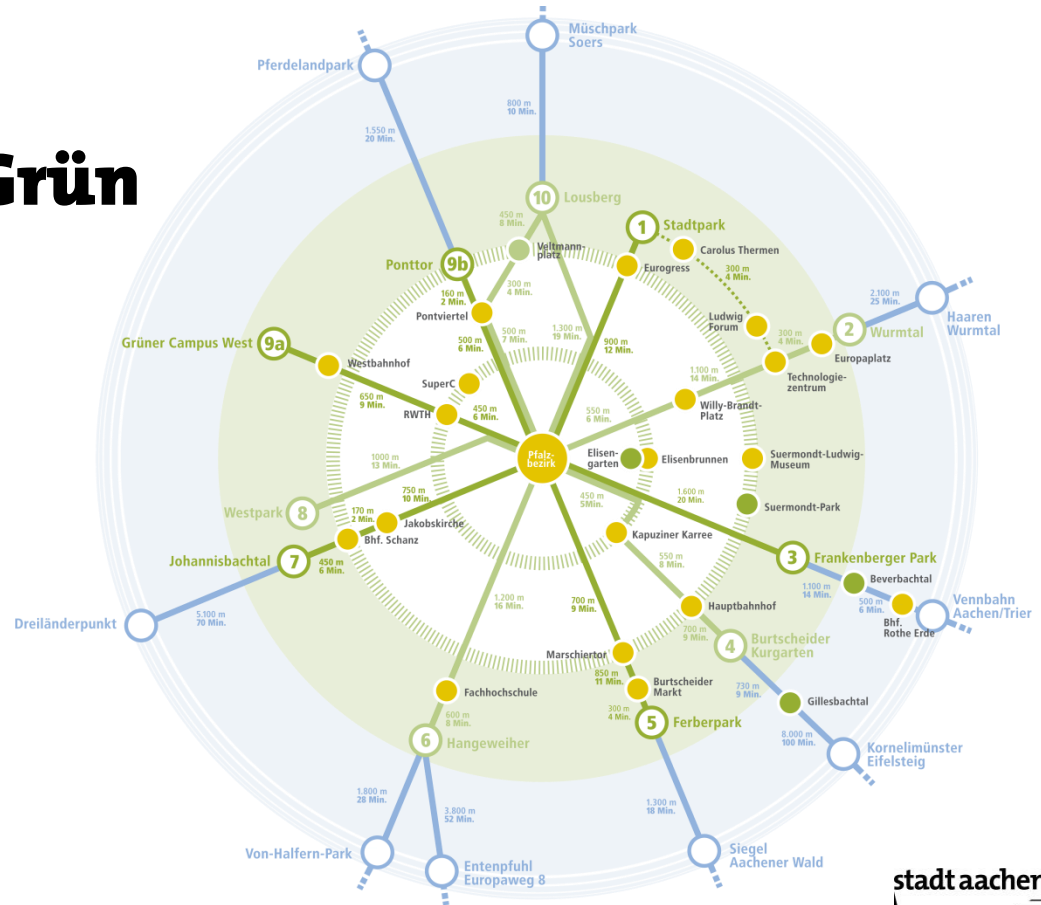


Die Menschen in Aachen können zu Fuß vieles erledigen und bewegen sich gerne zu Fuß. Die Straßenräume und Fußwege sind gefahrlos nutzbar, barrierefrei, begrünt und attraktiv für Fußgänger jedes Alters. Besucher erleben Aachen im Flanieren als europäische Wissenschaftsstadt zwischen Innovation und Tradition.

(Beschl. vom Mobilitätsausschuss im Januar 2014)  
© Engel D.

# Premiumfußwege 10 Wege ins Aachener Grün

- Länge eines Weges ca. 1-1,5 km
- Ergänzung der Radialen um Querverbindungen
- ca. 33.000 EW innerhalb Alleering



# Premiumfußwege

- Imageträger und Leitplan
- Umsetzung Schritt für Schritt

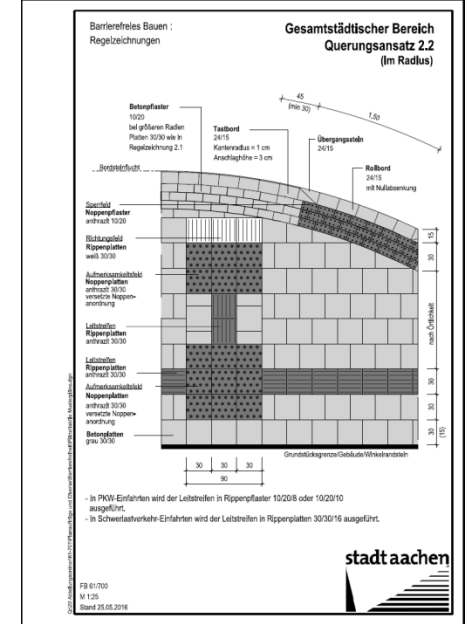
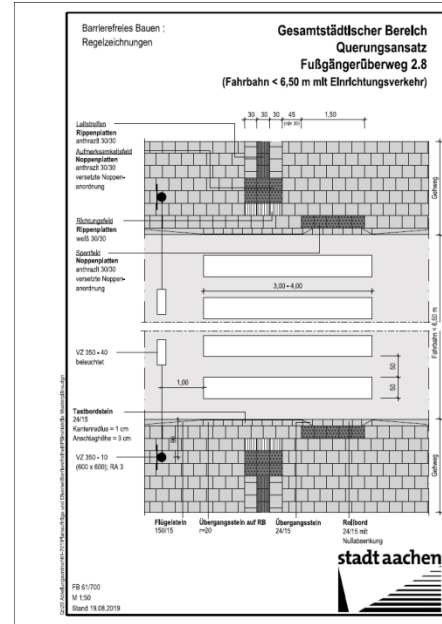


# Premiumfußwege: Grundprinzipien

- **Barrierefreiheit**
- **Komfort**
- **das gewisse Extra\***

# Premiumfußwege: Barrierefreiheit

Abgestimmte Standards zum  
barrierefreien Ausbau (Beteiligung  
der Kommission Barrierefreies  
Bauen)





# Premiumfußwege: Komfort

- Breite Gehwege 2.50m
- Bäume und Pflanzbeete
- Sitzgelegenheiten Abst. 200m
- Vorrang für Fußgänger



# Premiumfußwege: Komfort

- Breite Gehwege 2.50m
- Bäume und Pflanzbeete
- Sitzgelegenheiten Abst. 200m
- Vorrang für Fußgänger



# Premiumfußwege: Komfort

- Breite Gehwege 2.50m
- Bäume und Pflanzbeete
- Sitzgelegenheiten Abst. 200m
- Vorrang für Fußgänger



# Premiumfußwege: Komfort

- Breite Gehwege 2.50m
- Bäume und Pflanzbeete
- Sitzgelegenheiten Abst. 200m
- Vorrang für Fußgänger



# Premiumfußwege: das gewisse Extra\*

- Aufenthalt an Plätzen
- Wasser
- Stadt(geschichte) erleben
- Licht(-kunst)
- Wegweisung bzw. Orientierung




# Premiumfußwege: das gewisse Extra\*

- Aufenthalt an Plätzen
- Wasser
- Stadt(geschichte) erleben
- Licht(-kunst)
- Wegweisung bzw. Orientierung



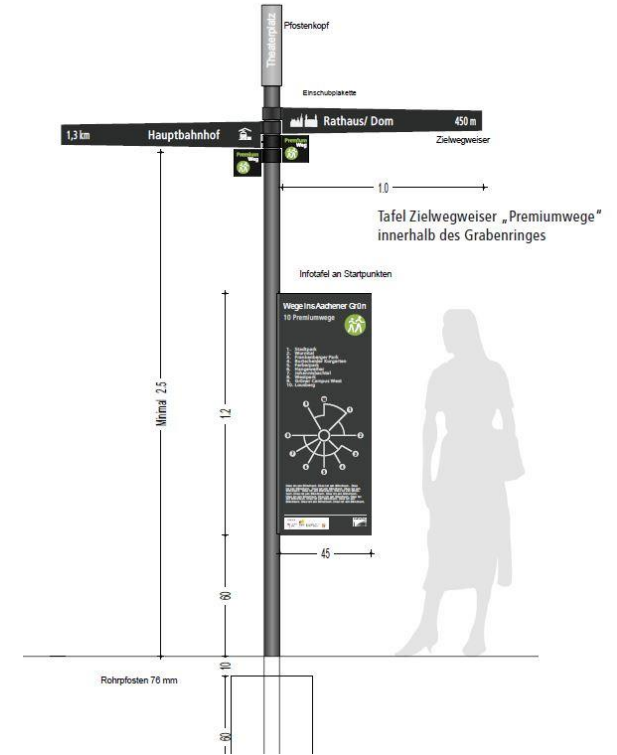
# Premiumfußwege: das gewisse Extra\*

- Aufenthalt an Plätzen
- Wasser
- Stadt(geschichte) erleben
- Licht(-kunst)
- Wegweisung bzw. Orientierung



# Premiumfußwege: das gewisse Extra\*

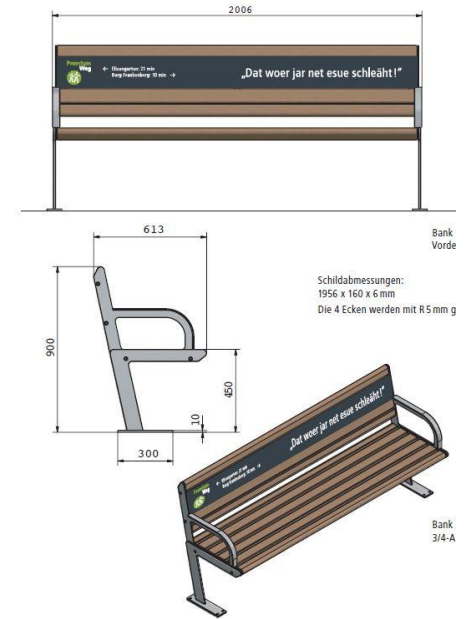
- Aufenthalt an Plätzen
- Wasser
- Stadt(geschichte) erleben
- Licht(-kunst)
- Wegweisung bzw. Orientierung





# Premiumfußwege: das gewisse Extra\*

- Aufenthalt an Plätzen
- Wasser
- Stadt(geschichte) erleben
- Licht(-kunst)
- Wegweisung bzw. Orientierung



# Premiumfußwege

## Weg 1 Stadtpark:

- Fertigstellung Mariahilfstraße

## Weg 2 Wurmthal:

- Bewilligung Städtebauförderungsmittel i.R.v. Aachen-Nord
- Machbarkeitsstudie zur Bachoffenlegung Willy-Brandt-Platz
- Fertigstellung Rehmplätze
- Baumpflanzungen Sigmundstraße
- Aufwertung Spielplatz Sigmundstraße
- Neugestaltung Gehwegfläche Technologiezentrum

## Weg 3 Frankener Park:

- Umbau Lothringerstraße
- Planung zur Neugestaltung Stadtteilplatz Lothringerstraße
- Planung Verflechtungsbereich Harscampstraße/Schildplatz
- Planung Schildstraße



# Premiumfußwege

## Weg 8 Westpark:

- Programmjahr 2017: Bewilligung der Städtebauförderungsmittel
- Planung einseitige Baumreihe in der Lochnerstraße
- Planung Umstrukturierung der Verkehrsflächen am Lindenplatz

## Weg 7 Johannisbachtal

- Programmjahr 2016: Bewilligung der Städtebauförderungsmittel
- Fertigstellung Lichtinstallation Brücke Bf. Schanz
- Machbarkeitsstudie Bachoffenlegung Klappergasse
- Umbau Jakobstraße
- Aktuell Parkraumerhebung „im Johannistal“
- Planung für bessere Querung des Gründreiecks Schanz



# Vielen Dank!

Kontakt:

Stadt Aachen  
Fachbereich Stadtentwicklung und Verkehrsanlagen  
Abteilung Stadterneuerung und Stadtgestaltung

[stadterneuerung@mail.aachen.de](mailto:stadterneuerung@mail.aachen.de)