

Angebotsverbesserungen Im ÖPNV 2021

Bezirksvertretung Brand
28.04.2021



Foto: Paul Heeßel, ASEAG

ÖPNV-Maßnahmen 2021

Übersicht

1. Ausbau Tangentiallinie 50 Brand - Eilendorf
2. Neue Tangentialverbindung Burtscheid - Forst - Brand
3. Ortsbus Brand

Sachstand

Aktuelle Entwicklungen

- Verzögerte finanzielle Freigabe hat zu Verzögerungen und Zeitdruck geführt. Daher erst Beschluss im Mobilitätsausschuss und anschließend Kenntnisnahme in Brand und Eilendorf.
- Zunächst Probebetrieb ein Jahr
- Maßnahmen werden evaluiert und in den politischen Gremien vorgestellt
- Fortführung abhängig von Bewertung und Nutzung

Politische Beschlüsse

Sachstand beteiligter Gremien

- Bezirksvertretung Aachen-Mitte 14.04.2021:

Die Bezirksvertretung Aachen-Mitte nimmt den Bericht der Verwaltung und der ASEAG zur Kenntnis und empfiehlt dem Mobilitätsausschuss, den in der Vorlage dargestellten Probetrieb für die neue Tangentiallinie Brand – Forst - Burtscheid zu beschließen. Das Ergebnis des Probetriebs dieser neuen Tangentialverbindung wird der Bezirksvertretung Aachen-Mitte vorgestellt. ***einstimmig***

- Mobilitätsausschuss 22.04.2021:

Der Mobilitätsausschuss nimmt den Bericht der Verwaltung und der ASEAG zur Kenntnis und beschließt, vorbehaltlich der Rechtskraft des Haushalts 2021, den in der Vorlage dargestellten Probetrieb für die Tangentiallinie 50, die Tangentiallinie Brand - Burtscheid sowie den Ortsbus Brand für Juni 2021. ***einstimmig***

- Bezirksvertretung Aachen-Eilendorf 05.05.2021:

Die Beratung steht noch aus.

1. Tangentiallinie Brand - Eilendorf (Linie 50)

heute

mo. bis fr.		S	F
Eilendorf Josefstraße	7.25	7.28	
Stapperstraße	27	30	
Eilendorf Rathaus	29	32	
Eilendorf Kirchfeld	31	34	
Eilendorf Markt	34	37	
Brander Heide	38	41	
Brand Ringstraße	41	44	
Brand Schulzentrum H.4	44	47	
Brand	7.48	7.51	

S = nur an Schultagen
F = nur in den Ferien

mo. bis fr.		S	F
Brand Schulzentrum H.4	16.10		
Brand	14		
Brand Ringstraße	15		
Brander Heide	18		
Eilendorf Markt	22		
Eilendorf Kirchfeld	24		
Eilendorf Rathaus	27		
Stapperstraße	29		
Eilendorf Josefstraße	16.31		



1. Tangentiallinie Brand - Eilendorf (Linie 50)

Aktuelle Situation

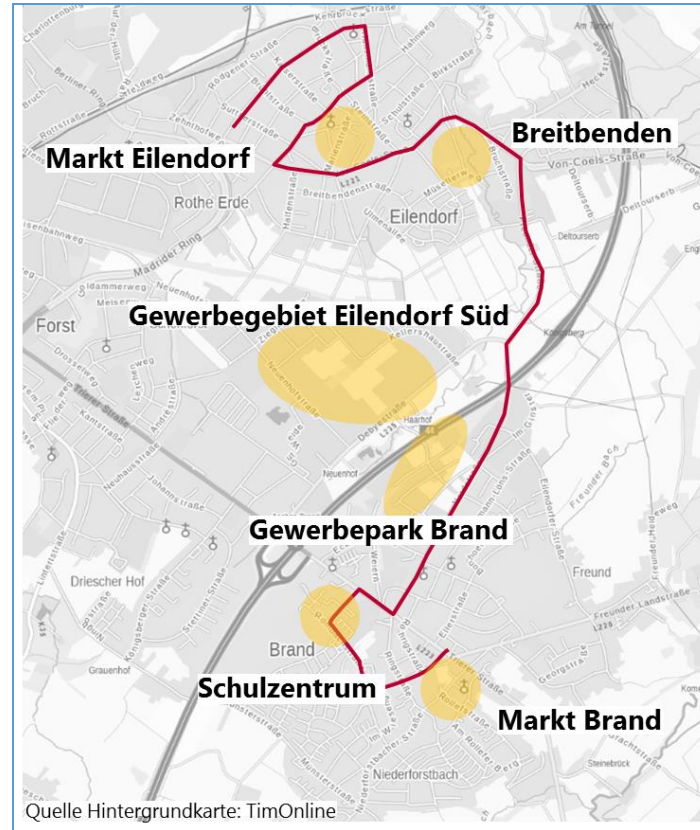
ÖPNV-Fahrt Eilendorf - Brand:

- Keine Direktverbindung vorh. (außer Linie 50 1-2 / Tag)
- Umweg über Elsasssstr.
- Fahrzeit 37 min im ÖPNV
- Fahrzeit MIV ca. 7 min



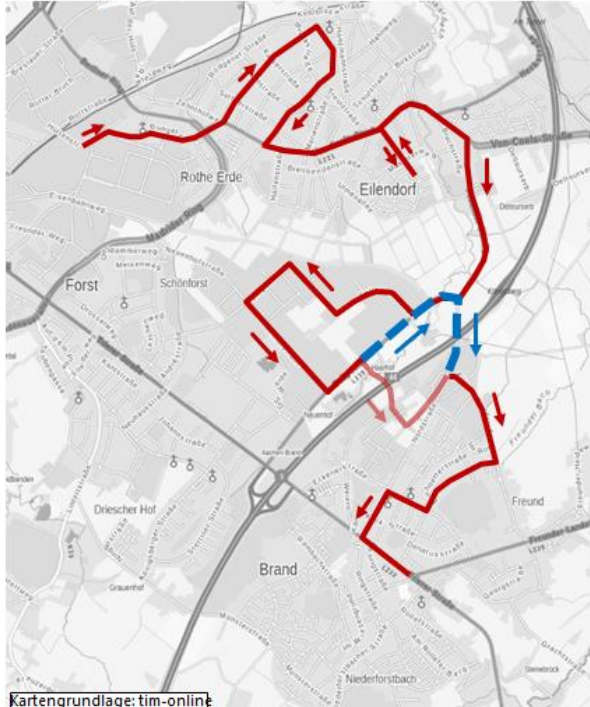
1. Tangentiallinie Brand - Eilendorf (Linie 50) Erschließung

- Anbindung neue Gewerbegebiete
- Anbindung Wochenmärkte
- Wohngebiet Breitbenden
- Schulzentrum Brand

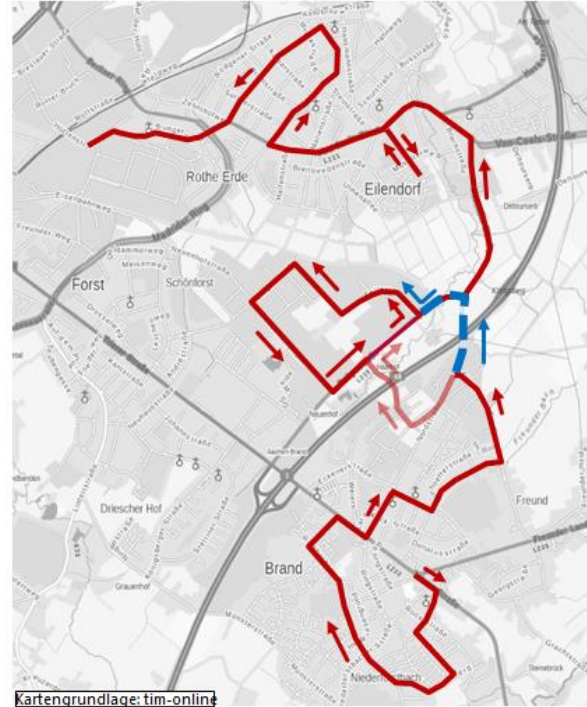


1. Tangentiallinie Brand - Eilendorf (Linie 50) Neue Linienführung

Richtung Brand



Richtung Eilendorf




- Neue Erschließung:
 - Eilendorf Süd
 - Gewerbepark Brand
- 60-Minuten-Takt
- Erste Stufe:
Linienverkehr und
Anruf-Linien-Taxi
gemischt
- 60.000 km p.a.
- Kosten: 195.000 €

1. Tangentiallinie Brand - Eilendorf (Linie 50)

Fahrplan Richtung Brand

montags bis freitags															
Linie	50	50	50	50ALT	50ALT	50ALT	50ALT	50ALT	50ALT	50	50	50	50ALT	50ALT	50ALT
Linienvariante	Linie	Linie	Linie	ALT	ALT	ALT	ALT	ALT	ALT	Linie	Linie	Linie	ALT	ALT	ALT
Continental Iw	06:00	-	08:00	-	-	-	-	-	-	15:00	16:00	17:00	-	-	-
Barbarakirche Iw	06:01	-	08:01	-	-	-	-	-	-	15:01	16:01	17:01	-	-	-
Fringsgraben Iw	06:02	-	08:02	-	-	-	-	-	-	15:02	16:02	17:02	-	-	-
Eilendorf Josefstraße Iw	06:04	07:25	08:04	-	-	-	-	-	-	15:04	16:04	17:04	-	-	-
Eilendorf Kaisestraße Iw	06:05	07:26	08:05	-	-	-	-	-	-	15:05	16:05	17:05	-	-	-
Eilendorf Stapperstraße Iw	06:06	07:27	08:06	-	-	-	-	-	-	15:06	16:06	17:06	-	-	-
Hansmannstraße (Eilendorf Bf.) Iw	06:06	07:27	08:06	09:05	10:05	11:05	12:05	13:05	14:05	15:06	16:06	17:06	18:05	19:05	20:05
Stollenweg Iw	06:07	07:28	08:07	09:05	10:05	11:05	12:05	13:05	14:05	15:07	16:07	17:07	18:05	19:05	20:05
Eilendorf Rathaus sw	06:08	07:29	08:08	09:06	10:06	11:06	12:06	13:06	14:06	15:08	16:08	17:08	18:06	19:06	20:06
Eilendorf Kirchfeld Iw	06:10	07:31	08:10	09:07	10:07	11:07	12:07	13:07	14:07	15:10	16:10	17:10	18:07	19:07	20:07
Eilendorf Linde Iw	06:11	07:32	08:11	09:08	10:08	11:08	12:08	13:08	14:08	15:11	16:11	17:11	18:08	19:08	20:08
Breitbenden sw + Iw	06:13	07:34	08:13	09:09	10:09	11:09	12:09	13:09	14:09	15:13	16:13	17:13	18:09	19:09	20:09
Eilendorf Markt Iw	06:15	07:36	08:15	09:10	10:10	11:10	12:10	13:10	14:10	15:15	16:15	17:15	18:10	19:10	20:10
Eilendorf Freuender Straße -> Brand	06:16	07:37	08:16	09:11	10:11	11:11	12:11	13:11	14:11	15:16	16:16	17:16	18:11	19:11	20:11
Eilendorf Schlackstraße -> Brand	06:16	07:37	08:16	09:11	10:11	11:11	12:11	13:11	14:11	15:16	16:16	17:16	18:11	19:11	20:11
Kellershaustraße sw	06:18	-	08:18	09:13	10:13	11:13	12:13	13:13	14:13	15:18	16:18	17:18	18:13	19:13	20:13
Kita Eilendorf Süd sw	06:20	-	08:20	09:14	10:14	11:14	12:14	13:14	14:14	15:20	16:20	17:20	18:14	19:14	20:14
Kaubendenstraße sw	06:20	-	08:20	09:14	10:14	11:14	12:14	13:14	14:14	15:20	16:20	17:20	18:14	19:14	20:14
Zieglerstraße Iw	06:22	-	08:22	09:15	10:15	11:15	12:15	13:15	14:15	15:22	16:22	17:22	18:15	19:15	20:15
Gut Weide Iw	06:23	-	08:23	09:16	10:16	11:16	12:16	13:16	14:16	15:23	16:23	17:23	18:16	19:16	20:16
Debyestraße Iw	06:24	-	08:24	09:17	10:17	11:17	12:17	13:17	14:17	15:24	16:24	17:24	18:17	19:17	20:17
Zentis Iw	06:25	-	08:25	09:18	10:18	11:18	12:18	13:18	14:18	15:25	16:25	17:25	18:18	19:18	20:18
Kellershaustraße Iw	06:26	-	08:26	09:18	10:18	11:18	12:18	13:18	14:18	15:26	16:26	17:26	18:18	19:18	20:18
Hermann-Löns-Straße Iw	06:28	-	08:28	-	-	-	-	-	-	15:28	16:28	17:28	-	-	-
Erberichshofstraße Iw	06:29	-	08:29	-	-	-	-	-	-	15:29	16:29	17:29	-	-	-
Am Tiergarten Iw (Li.27,37)	06:30	-	08:30	-	-	-	-	-	-	15:30	16:30	17:30	-	-	-
Brand Richard-Wagner-Straße Iw (Li.27,37)	06:32	-	08:32	-	-	-	-	-	-	15:32	16:32	17:32	-	-	-
Brander Heide (Nordstraße) -> Ringstr.	-	07:40	-	09:20	10:20	11:20	12:20	13:20	14:20	-	-	-	18:20	19:20	20:20
Brahmsstraße Iw -> Ringstr.	-	07:41	-	09:20	10:20	11:20	12:20	13:20	14:20	-	-	-	18:20	19:20	20:20
Brand Ringstraße	06:34	07:43	08:34	09:22	10:22	11:22	12:22	13:22	14:22	15:34	16:34	17:34	18:22	19:22	20:22
Brand Schulzentrum H.4 (Rombachstr. Iw)	-	07:46	-	-	-	-	-	-	-	-	-	-	-	-	-
Brand Schwimhalle sw -> Brand (Li.55)	-	07:47	-	-	-	-	-	-	-	-	-	-	-	-	-
Brand	06:35	07:50	08:35	09:23	10:23	11:23	12:23	13:23	14:23	15:35	16:35	17:35	18:23	19:23	20:23

 kein Ausstieg
 kein Einstieg

2. Neue Tangentiallinie Burtscheid - Forst - Brand

Aktuelle Situation

- Keine Direktverbindung vorh.
- Umweg über die Innenstadt
- Fahrzeit 37 - 44 min
- Einzelne direkte Verstärkerfahrten im Schülerverkehr bzw. Umstieg Adenauerallee

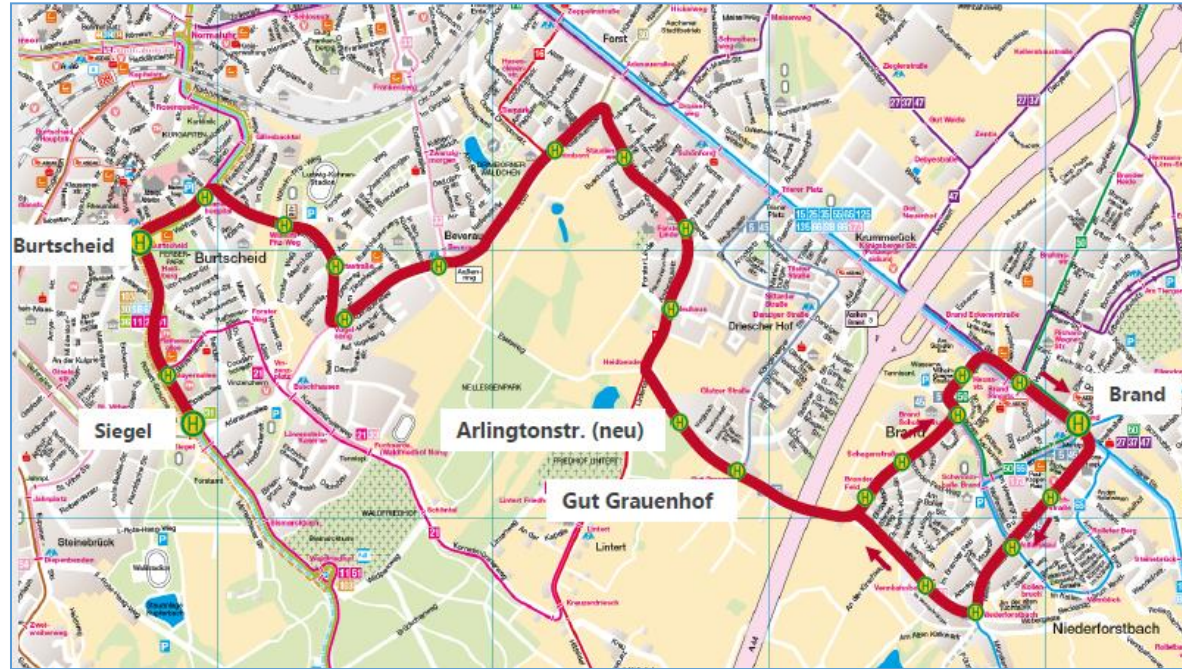


2. Neue Tangentiallinie Burtscheid - Forst - Brand Linienführung

- Strecke: 9,2 km
- Stundentakt 6 - 18 Uhr (mo - fr)
- Fahrzeit 20-22 min
- ca. 60.000 km p.a.
- ca. 307.000 € p.a.

Neue Haltestellen:

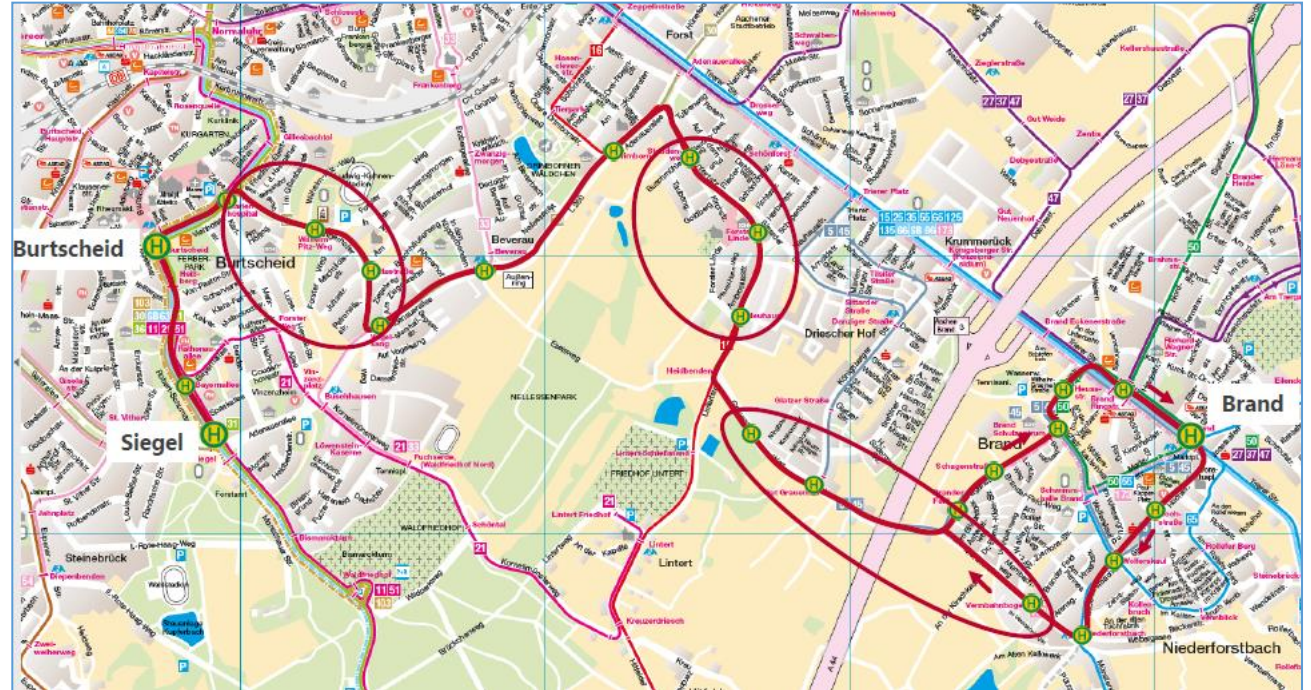
- Arlingtonstr. (beide Ri.)
- Gut Grauenhof (Ri. Brand)



2. Neue Tangentiallinie Burtscheid - Forst - Brand Erschließung

Verbesserte ÖPNV-
Erschließung:

- Brandenhofer Weg
- Lintertstraße
- Grauenhofer Weg



3. Ortsbus Brand

Probetrieb



Probetrieb seit Ende November 2020:

- Dienstags und samstags (Markttage)
- 9 - 13 Uhr alle 30 min.
- Vergünstigter Tarif: H+R Kurzstreckentarif (1,60 €)
- Sa. rd. 30 Fahrgäste, di. weniger

3. Ortsbus Brand

Verbesserte Stadtteilerschließung

- Probebetrieb mit Evaluation in der Pandemiezeit nicht repräsentativ
- Positive Rückmeldungen von Fahrgästen und Lokalbevölkerung
→ Beibehaltung des Angebotes
- Tarifliches Lockangebot wird angepasst: Pro Fahrt Kurzstreckentarif 1,60 €
(Zeitfahrkarten sind gültig.)

ÖPNV-Maßnahmen 2021

Gesamtleistung und Kosten **für ein Jahr**

1. Linie 50 Brand - Eilendorf:	+ 60.000 Nw-km	195.000 €
2. Linie Burtscheid - Forst - Brand:	+ 60.000 Nw-km	307.000 €
3. Ortsbus Brand:	+ 10.000 Nw-km	30.000 €
<hr/>		
Summe:	+ 130.000 Nw-km	532.000 €
Geschätzte Einnahmen:		86.000 €

Zeitplan

Umsetzung der Maßnahmen

13.06.2021

**Ortsbus Brand
+ Linie 50**

Februar 2022

Burtscheid - Forst - Brand



...jeweils Probebetrieb für ein Jahr!

Sachstand

Weiteres Vorgehen ÖPNV-Angebotsplanung

- Evaluation
- Fortführung abhängig von Bewertung und Nutzung
- Herbst 2021 NetLiner Aachen-Nord
- Ab 02/2022 erweitertes Angebot SB 66 (geförderte Schnellbusverbindung) mit flankierenden Linien- und Fahrplananpassungen