

Vorlage		Vorlage-Nr: BA 4/0041/WP18
Federführende Dienststelle: B 4 - Bezirksamt Aachen-Kornelimünster/Walheim		Status: öffentlich
Beteiligte Dienststelle/n:		Datum: 10.08.2021
		Verfasser/in:
Mitteilungen der Verwaltung		
Ziele:		
Beratungsfolge:		
Datum	Gremium	Zuständigkeit
25.08.2021	Bezirksvertretung Aachen-Kornelimünster / Walheim	Kenntnisnahme

Beschlussvorschlag:

Die Bezirksvertretung Aachen-Kornelimünster/Walheim nimmt die Mitteilungen der Verwaltung zur Kenntnis.

Erläuterungen:

1. Alternativstandorte für Fahrradbügel im Bezirk Kornelimünster/Walheim

Der Fachbereich Stadtentwicklung,-planung und Mobilitätsinfrastruktur teilt mit:

Die Verwaltung hat in der Bezirksvertretung am 09.06.2021 Vorschläge für neue Fahrradbügel im Bezirk Kornelimünster/Walheim vorgestellt. Zu verschiedenen Standorten hatten die Anwesenden Fragen, Anregungen oder Änderungswünsche, die nun geprüft wurden.

Es handelt sich um die folgenden Standorte:

- Alternativvorschlag zu 03 Prämienstraße 15: Fahrradbügel können vor die Sparkasse (Haus Nr. 40) versetzt werden
- Zusätzlicher Vorschlag zu 04 Prämienstraße 6: Fahrradbügel könne zusätzlich an die Ecke Prämienstraße/Pingsheimstraße geplant werden
- Alternativvorschlag zu 05 Schleidener Straße 168: Fahrradbügel können vor dem Bahnhofsgebäude aufgestellt werden
- Zu 06: Schleidener Straße Ecke Albert-Einstein-Str: es ist notwendig, die Sichtdreiecke auf die Schleidener Straße frei zu halten. Dies ist wichtig, da es sich hierbei um eine Maßnahme zur Verkehrssicherheit handelt. Ursprünglich sollten die Sichtdreiecke auf einer Länge von 12,0 m freigehalten werden. Nach erneuter Prüfung muss nun nur noch eine Fläche von 6,0 m freigehalten werden.
- Alternativvorschlag zu Standort 14 Schleckheimerstraße 14: Fahrradbügel können nicht direkt neben der Velocity Station aufgestellt werden, da sich dort eine Grünfläche befindet. In unmittelbarer Nähe können die Fahrradbügel aber neben der Haltestelle Schulberg aufgestellt werden
- Alternativ zu Standort 15 Steinkaulplatz Ecke St. Gangolfsberg: In der Parkverbotszone vor dem Bezirksamt können die Fahrradbügel alternativ aufgestellt werden
- Die Standorte 19 Abteigarten und 20 Korneliusmarkt entfallen

Im Anhang befindet sich zur besseren Nachvollziehbarkeit der Standorte ein Fotokatalog mit den Alternativstandorten, bzw. Wünschen der Anwesenden.


Anlage/n:

Fotokatalog zu den Alternativstandorten im Bezirk Kornelimünster/Walheim

Alternativvorschlag zu 03 Prämienstraße 15: Prämienstraße 40

3 Fahrradbügel, 2 Poller


Parkfläche entfällt



Zusatzvorschlag zu 04: Prämienstraße Ecke Pingsheimstraße

3 Fahrradbügel, 1 Poller


Parkfläche entfällt



Alternativvorschlag zu 05 Schleidener Straße 162: Vennbahnstraße (Vor dem Bahnhofsgebäude)

4 Fahrradbügel, 1 Poller

Parkfläche entfällt




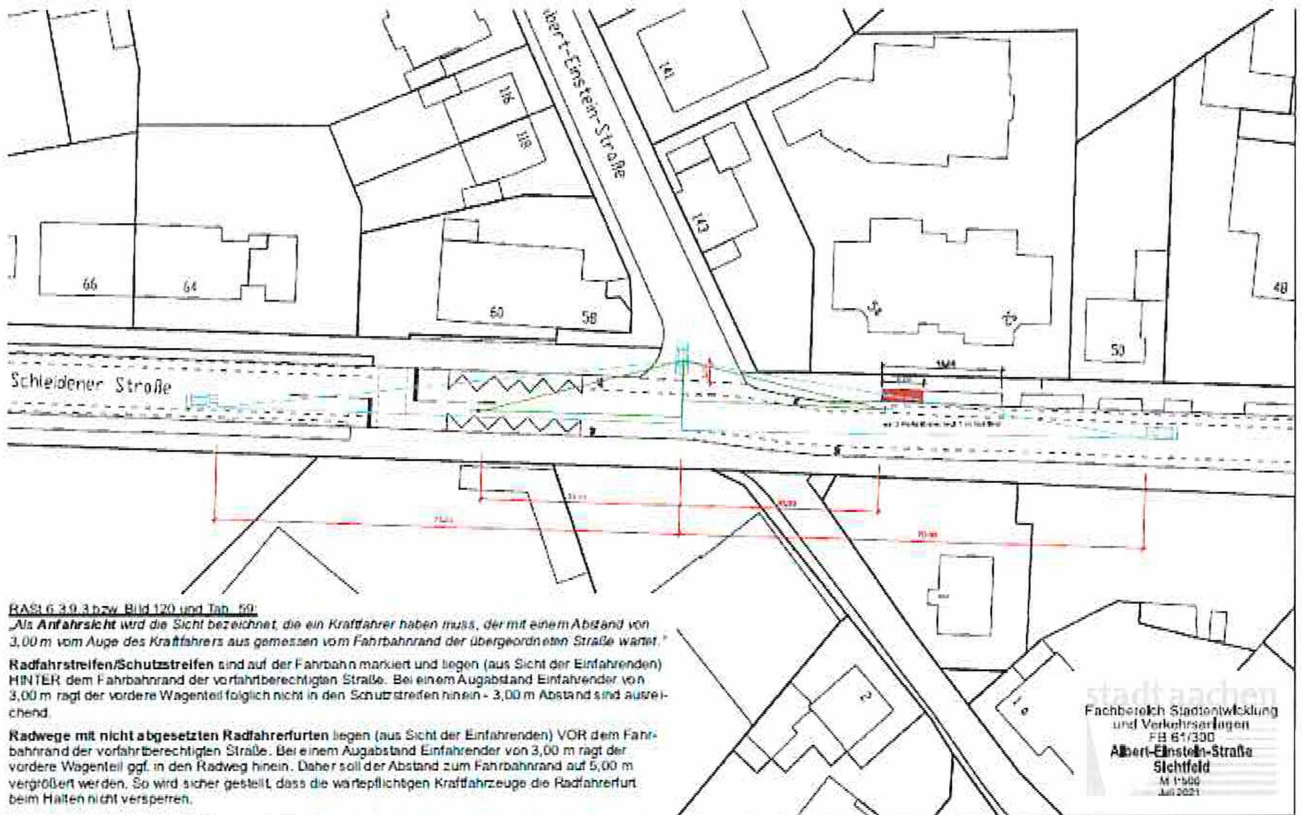
06 Schleiderner Straße Ecke Albert-Einstein-Straße

2 Fahrradbügel, 1 Poller

Parkfläche entfällt

Nach der erneuten Prüfung der Sichtdreiecke werden die Fahrradbügel nur auf einer Länge von 6,0 m (statt vorher 12,0 m) aufgestellt. Dies ist zwingend notwendig, um die Verkehrssicherheit an dieser Stelle zu wahren.





Alternativvorschlag zu 14 Schleckheimer Straße 14: Haltestelle
Schulheim

4 Fahrradbügel



Alternativvorschlag zu 15 Steinkaulplatz Ecke St. Gangolfsberg: St. Gangolfsberg 20

4 Fahrradbügel, 2 Poller

