

Vorlage		Vorlage-Nr: FB 61/0633/WP18
Federführende Dienststelle: FB 61 - Fachbereich Stadtentwicklung, -planung und Mobilitätsinfrastruktur		Status: öffentlich
Beteiligte Dienststelle/n:		Datum: 07.03.2023
		Verfasser/in: Dez. III / FB 61/300
Prioritätenliste Bewohnerparkzonen		
Ziele:		
Beratungsfolge:		
Datum	Gremium	Zuständigkeit
19.04.2023	Bezirksvertretung Aachen-Mitte	Entscheidung
03.05.2023	Bezirksvertretung Aachen-Laurensberg	Entscheidung
11.05.2023	Mobilitätsausschuss	Entscheidung

Beschlussvorschlag:

Die **Bezirksvertretung Aachen-Mitte** nimmt die Ausführungen der Verwaltung zur Kenntnis und empfiehlt dem Mobilitätsausschuss, die Prioritätenliste in der nachfolgenden Reihenfolge für die in ihrer Zuständigkeit liegenden Bereiche zu beschließen:

- „U“ (Körnerstraße)
- „Ost 1“ (Stolberger Straße)
- „BU 5“ (Malmedyer Straße)
- „ERZ“ (Erzbergerallee)
- „BU 4“ (Kalverbenden)
- „West 1“ (Hörn)
- Erw. „J1“ (Junkerstraße)
- Erw. „E“ (Soerser Weg)
- Erw. „E2“ (Alter Tivoli)
- „VQ“ (Vaalserquartier)
- Erw. „K“ (Kruppstraße)
- „RO 1“ (Ronheider Weg)

Die **Bezirksvertretung Aachen-Laurensberg** nimmt die Ausführungen der Verwaltung zur Kenntnis und empfiehlt dem Mobilitätsausschuss, die Prioritätenliste in der nachfolgenden Reihenfolge für die in ihrer Zuständigkeit liegenden Bereiche zu beschließen:

- „U“ (Körnerstraße)

„Ost 1“ (Stolberger Straße)
„BU 5“ (Malmedyer Straße)
„ERZ“ (Erzbergerallee)
„BU 4“ (Kalverbenden)
„West 1“ (Hörn)
Erw. „J1“ (Junkerstraße)
Erw. „E“ (Soerser Weg)
Erw. „E2“ (Alter Tivoli)
„VQ“ (Vaalserquartier)
Erw. „K“ (Kruppstraße)
„RO 1“ (Ronheider Weg)

Der **Mobilitätsausschuss** nimmt den Bericht der Verwaltung zur Kenntnis und beschließt, die Prioritätenliste in folgender Reihenfolge zu ergänzen:

„U“ (Körnerstraße)
„Ost 1“ (Stolberger Straße)
„BU 5“ (Malmedyer Straße)
„ERZ“ (Erzbergerallee)
„BU 4“ (Kalverbenden)
„West 1“ (Hörn)
Erw. „J1“ (Junkerstraße)
Erw. „E“ (Soerser Weg)
Erw. „E2“ (Alter Tivoli)
„VQ“ (Vaalserquartier)
Erw. „K“ (Henricistraße)
„RO 1“ (Ronheider Weg)

Finanzielle Auswirkungen

	JA	NEIN	
		x	

Investive Auswirkungen	Ansatz 20xx	Fortgeschrieb ener Ansatz 20xx	Ansatz 20xx ff.	Fortgeschrieb ener Ansatz 20xx ff.	Gesamt- bedarf (alt)	Gesamt- bedarf (neu)
	Einzahlungen	0	0	0	0	0
Auszahlungen	0	0	0	0	0	0
Ergebnis	0	0	0	0	0	0
<i>+ Verbesserung / - Verschlechterung</i>	<i>0</i>		<i>0</i>			
	Deckung ist gegeben/ keine ausreichende Deckung vorhanden		Deckung ist gegeben/ keine ausreichende Deckung vorhanden			

konsumtive Auswirkungen	Ansatz 20xx	Fortgeschrieb ener Ansatz 20xx	Ansatz 20xx ff.	Fortgeschrieb ener Ansatz 20xx ff.	Folge- kosten (alt)	Folge- kosten (neu)
	Ertrag	0	0	0	0	0
Personal-/ Sachaufwand	0	0	0	0	0	0
Abschreibungen	0	0	0	0	0	0
Ergebnis	0	0	0	0	0	0
<i>+ Verbesserung / - Verschlechterung</i>	<i>0</i>		<i>0</i>			
	Deckung ist gegeben/ keine ausreichende Deckung vorhanden		Deckung ist gegeben/ keine ausreichende Deckung vorhanden			

Weitere Erläuterungen (bei Bedarf):

Klimarelevanz

Bedeutung der Maßnahme für den Klimaschutz/Bedeutung der Maßnahme für die Klimafolgenanpassung (in den freien Feldern ankreuzen)

Zur Relevanz der Maßnahme für den Klimaschutz

Die Maßnahme hat folgende Relevanz:

<i>keine</i>	<i>positiv</i>	<i>negativ</i>	<i>nicht eindeutig</i>
			x

Der Effekt auf die CO₂-Emissionen ist:

<i>gering</i>	<i>mittel</i>	<i>groß</i>	<i>nicht ermittelbar</i>
			x

Zur Relevanz der Maßnahme für die Klimafolgenanpassung

Die Maßnahme hat folgende Relevanz:

<i>keine</i>	<i>positiv</i>	<i>negativ</i>	<i>nicht eindeutig</i>
x			

Größenordnung der Effekte

Wenn quantitative Auswirkungen ermittelbar sind, sind die Felder entsprechend anzukreuzen.

Die **CO₂-Einsparung** durch die Maßnahme ist (bei positiven Maßnahmen):

- gering unter 80 t / Jahr (0,1% des jährl. Einsparziels)
- mittel 80 t bis ca. 770 t / Jahr (0,1% bis 1% des jährl. Einsparziels)
- groß mehr als 770 t / Jahr (über 1% des jährl. Einsparziels)

Die **Erhöhung der CO₂-Emissionen** durch die Maßnahme ist (bei negativen Maßnahmen):

- gering unter 80 t / Jahr (0,1% des jährl. Einsparziels)
- mittel 80 bis ca. 770 t / Jahr (0,1% bis 1% des jährl. Einsparziels)
- groß mehr als 770 t / Jahr (über 1% des jährl. Einsparziels)

Eine Kompensation der zusätzlich entstehenden CO₂-Emissionen erfolgt:

- vollständig
- überwiegend (50% - 99%)
- teilweise (1% - 49 %)
- nicht
- nicht bekannt

Erläuterungen:

Sachstand:

Derzeit gibt es 25 Bewohnerparkzonen in der Stadt Aachen, die bewirtschaftet und durch Ordnungskräfte überwacht werden. Weitere 13 Zonen und Zonenerweiterungen befinden sich gemäß Prioritätenliste in der Vorbereitung, Planung oder Umsetzung. Eine Übersicht über bestehende und geplante Zonen liefert die Anlage 1. Das standardisierte Verfahren zur Einführung einer Bewohnerparkzone ist ein vielschichtiges Verfahren, an dem unterschiedliche Fachbereiche, Bürger*innen und politische Gremien beteiligt sind. Die Verwaltung geht davon aus, dass jedes Jahr zwei Bewohnerparkzonen geplant, durch die Gremien beschlossen und eingerichtet werden.

Die Prioritätenliste wurde zuletzt am 25.06.2020 bzw. bestätigend am 22.04.2021 im Mobilitätsausschuss der Stadt Aachen wie folgt beschlossen:

„KU“ (Kullen)

Erw. „K“ (Kruppstraße)

„M“ (Habsburger Allee)

„U“ (Körnerstraße)

„Ost 1“ (Stolberger Straße)

„BU 5“ (Malmedyer Straße)

„ERZ“ (Erzbergerallee)

„BU 4“ (Kalverbenden)

„West 1“ (Hörn)

Erw. „J1“ (Junkerstraße)

Erw. „E“ (Soerser Weg)

Erw. „E2“ (Alter Tivoli)

Die Zonen „KU“ (Kullen), „M“ (Habsburger Allee) und Erw. „K“ (Kruppstraße) wurden im März 2021 sowie im Januar und Mai 2022 eingerichtet. Der aktuelle Zeitplan zur geplanten Einrichtung zukünftiger Bewohnerparkzonen befindet sich in Anlage 2.

Die Einrichtung der Zone „U“ (Körnerstraße) wurde in Verbindung mit einer Erweiterung der Zonen „J1“ im Bereich der Lütticher Straße und „W“ im Bereich der Weberstraße im November bzw. Dezember 2022 von der Bezirksvertretung Aachen-Mitte, dem Mobilitätsausschuss und dem Rat der Stadt beschlossen. Derzeit laufen die Vorarbeiten, sodass die Zone 2023 eingerichtet werden kann.

Die Einrichtung der Zonen „Ost 1“ (Stolberger Straße) und „Ost 3“ (Gneisenaustraße) sowie der Zonenerweiterung „V“ wurde im Januar bzw. Februar 2023 von der Bezirksvertretung Aachen-Mitte, dem Mobilitätsausschuss und dem Rat der Stadt beschlossen. Auch für diese Zonen laufen die Vorarbeiten zur Einrichtung in 2023.

Die Parkraumerhebung für die geplante Zone „Erz“ (Erzberger Allee) hat im September 2022 im Rahmen des Verkehrsgutachtens zum Integrierten Stadtentwicklungskonzept (ISEK) Beverau stattgefunden und wird zur Zeit aufbereitet. Diese Planung wird voraussichtlich 2023 in der

Bezirksvertretung Aachen-Mitte sowie im Mobilitätsausschuss beraten. Im Anschluss wird planmäßig die Durchführung einer Informationsveranstaltung für Bürger*innen erfolgen.

Die Parkraumerhebungen für die geplanten Zonen „BU 4“ (Kalverbenden) und „BU 5“ (Malmedyer Straße) haben im Oktober 2022 stattgefunden und werden zur Zeit ebenfalls für die Politik aufbereitet. Auch die Planung dieser Zonen wird voraussichtlich 2023 in der Bezirksvertretung Aachen-Mitte sowie im Mobilitätsausschuss beraten, sodass im Anschluss eine Informationsveranstaltung für Bürger*innen durchgeführt werden kann. In Abhängigkeit vom Beschluss sind die Planung und Bürgerinformation zu den Zonen „BU 4“, „BU 5“ und „Erz“ im 3. Quartal 2023 vorgesehen.

Gemäß Prioritätenliste stehen danach die Vorarbeiten zur Bewohnerparkzone „West1“ (Hörn) an. Die Parkraumerhebung sowie ggf. die Planung und die Vorbereitungen zur Information der Bürger*innen sollen im vierten Quartal 2023 erfolgen.

Die Verwaltung geht davon aus, dass im Jahr 2024 die Planungsarbeiten für die zukünftigen Zonenerweiterungen „J1“ (Junkerstraße) und „E“ (Soerser Weg) begonnen werden, im Anschluss daran die Arbeiten der Zonenerweiterung „E2“ (Alter Tivoli) im Jahr 2025.

In Grenznähe zu den Niederlanden, insbesondere auf der Püngelerstraße, wird von den Bürger*innen im Vaalserquartier ein erhöhter Parkdruck benannt. Dieser entsteht durch Verlagerungseffekte infolge der anstehenden Parkgebühren für den öffentlichen Raum in Vaals. Daher sollte für diesen Bereich eine Bewohnerparkzone mit der Bezeichnung „VQ“ (Vaalserquartier) untersucht werden. Diese sollte sich von der Grenze bis zur Schmiedgasse erstrecken, um weiteren Verlagerungseffekten vorzubeugen. Mit den Vorarbeiten zu der Zone „VQ“ kann parallel zur Einrichtung der Erweiterung der Zone „E“ (Soerser Weg) begonnen werden (s. Anlage 2).

Die Einrichtung der Erweiterung der Zone „K“ (Kruppstraße) hatte zur Folge, dass im Bereich Henricistraße und Jupp-Müller-Straße ein erhöhter Parkdruck durch die Anwohner*innen benannt wurde. Um diesem Parkdruck entgegenzuwirken und eine lückenlose Zonenaufteilung zu erzielen, sollte die bestehende Zone „K“ um die Straßen Henricistraße, Jupp-Müller-Straße, Kavenstraße und Roermonder Straße erweitert werden. Die Vorarbeiten können Ende 2026 beginnen (vgl. Anlage 2).

Aufgrund der Einrichtung der Bewohnerparkzonen „BU 2“ und „BU 3“ im April 2018 und „M“ im März 2021 kommt es in den angrenzenden, gebührenfreien Straßen in Richtung Außenring zu Verdrängungseffekten, die einen verstärkten Parkdruck verursachen. Dies wurde von Bürger*innen, vor allem im Bereich des Ronheider Wegs, bestätigt. Um dem Parkdruck entgegenzuwirken und den Anwohnenden in Wohnungsnähe eine Parkmöglichkeit zu bieten, sollte für diesen Bereich eine Bewohnerparkzone mit der Bezeichnung „RO 1“ (Ronheider Weg) untersucht werden. Vor allem in Richtung Außenring wird der Parkdruck geringer, sodass diese Zone am Ende der Prioritätenliste stehen kann und die Vorarbeiten hierzu entsprechend des Zeitplans 2027 beginnen können (vgl. Anlage 2).

Ausblick

Das von der Stadtverwaltung Mitte letzten Jahres beauftragte strategische Parkraumgutachten mit dem Fokus auf die Reduzierung des Straßenrandparkens ist ein weiterer wichtiger Schritt zur Schaffung von Flächen für die Mobilitätswende. Die Datenerfassung und-analyse des Parkraums in der Gesamtstadt ist abgeschlossen. Derzeit werden die einzelnen Bausteine, wie die Überprüfung der Bewohnerparkzongrenzen, ein Parkgebührenkonzept für die unterschiedlichen Zielgruppen sowie die angestrebte Mehrfachnutzung von privaten und (halb-)öffentlichen Parkflächen unter Einbindung Dritter erarbeitet. Anschließend werden diese zu einem Gesamtkonzept zusammengeführt und voraussichtlich im Juni zur politischen Beratung vorgelegt.

Verwaltungsvorschlag:

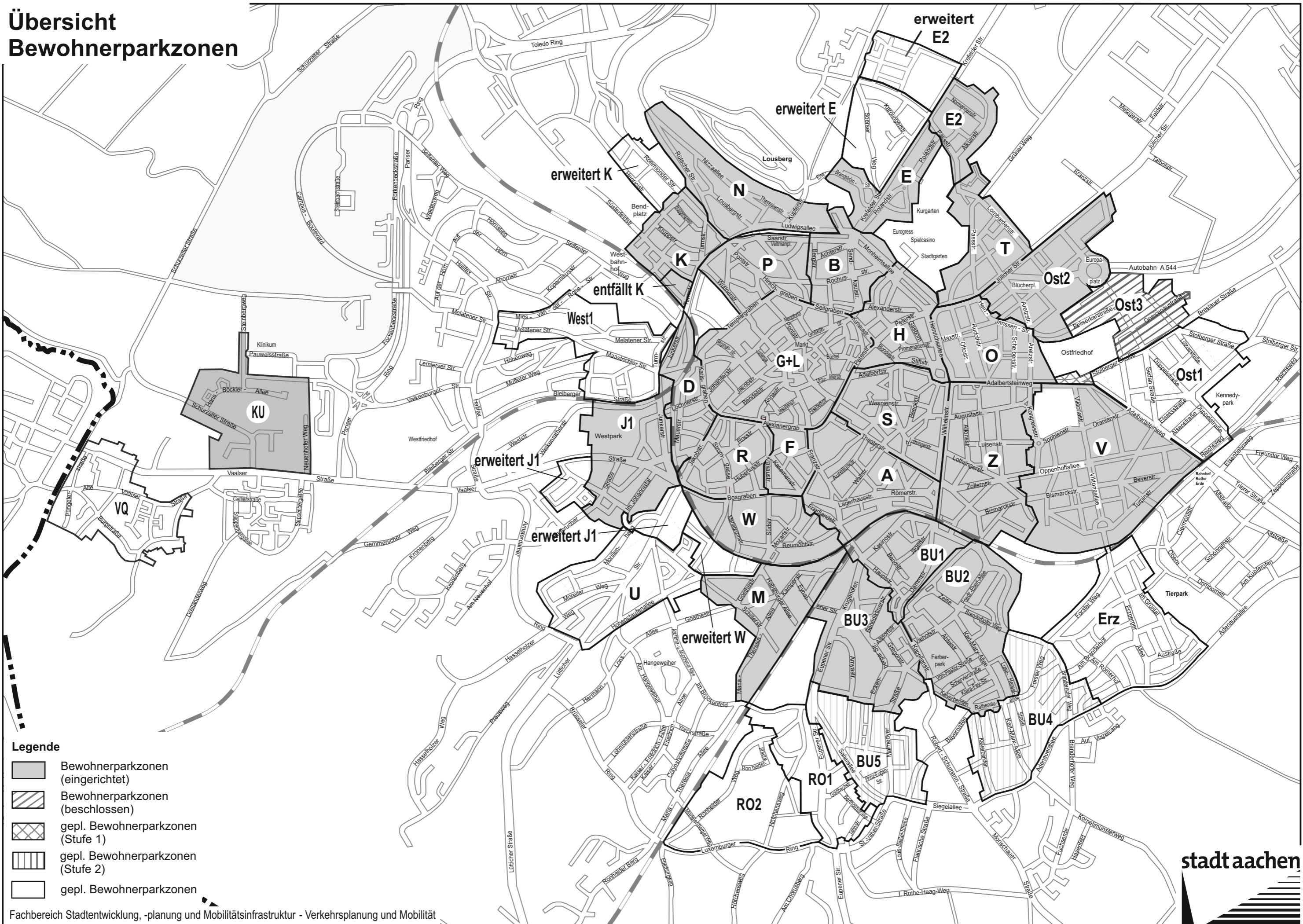
Aufgrund der genannten Ausführungen schlägt die Verwaltung vor, die Prioritätenliste zur Durchführung der Voruntersuchungen bzw. zur Einrichtung der Bewohnerparkzonen in der folgenden Reihenfolge zu ergänzen:






- „U“ (Körnerstraße)
- „Ost 1“ (Stolberger Straße)
- „BU 5“ (Malmedyer Straße)
- „ERZ“ (Erzbergerallee)
- „BU 4“ (Kalverbenden)
- „West 1“ (Hörn)
- Erw. „J1“ (Junkerstraße)
- Erw. „E“ (Soerser Weg)
- Erw. „E2“ (Alter Tivoli)
- „VQ“ (Vaalserquartier)
- Erw. „K“ (Henricistraße)
- „RO 1“ (Ronheider Weg)

Anlage/n:

- 1. Übersicht Bewohnerparkzonen
- 2. Zeitplan

Übersicht Bewohnerparkzonen



- Legende**
-  Bewohnerparkzonen (eingesetzt)
 -  Bewohnerparkzonen (beschlossen)
 -  gepl. Bewohnerparkzonen (Stufe 1)
 -  gepl. Bewohnerparkzonen (Stufe 2)
 -  gepl. Bewohnerparkzonen

Fachbereich Stadtentwicklung, -planung und Mobilitätsinfrastruktur - Verkehrsplanung und Mobilität

Zeitplan der Verwaltung für die künftige Errichtung von Bewohnerparkzonen

Zonen und Zonenerweiterungen	2023				2024				2025				2026				2027				2028			
	I	II	III	IV	I	II	III	IV	I	II	III	IV	I	II	III	IV	I	II	III	IV	I	II	III	IV
U (Körnerstraße)																								
Ost 1 (Stolberger Straße)																								
Ost 3 (Gneisenaustraße)																								
BU 5 (Malmedyer Straße)																								
ERZ (Erzbergerallee)																								
BU 4 (Kalverbenden)																								
West1 (Hörn)																								
Erw. J1 (Junkerstraße)																								
Erw. E (Soerser Weg)																								
Erw. E2 (Alter Tivoli)																								
VQ (Vaalserquartier)																								
Erw. K (Kruppstraße)																								
RO 1 (Ronheider Weg)																								

Legende:

- = Vorerhebung
- = Planung
- = Bürger*inneninformation
- = Beschluss
- = Beschaffung PSA/Beschilderung
- = Einrichtung

Stand: 02/23