

Wander-Knotenpunktsystem im Stadtbezirk Richterich - Baubeschluss



Fachbereich Klima und Umwelt, Abt. Umweltvorsorgeplanung, Grünplanung FB 36/200, 06.06.2023

www.aachen.de

1 von 16 in Zusammenstellung

stadt aachen



Ziele für das Aachener Wanderwegesystem

- attraktives Lebensumfeld für die Bewohner

Qualitätsoffensive Wandern:

- Vernetzung von bisherigen Rundwegen untereinander
- Bessere Einbindung der Ortskerne
- Möglichst viele unversiegelte Wanderwege
- Einheitliche Gestaltung der Markierung durch ein Knotenpunktsystem
- gesamtstädtischer und euregionaler Planungshorizont
(früher eher lokales Thema der Aachener Bezirke mit eigenen Rundwegen)
- Aachener Wald (2015), Haaren (2018)
- Wurmatal, Ostbelgien (2020)
- Zuid-Limburg in aktueller Planung (2023/24)



Ablauf der Umsetzung

- bisher geschehen:
- Planung in Kooperation mit Wanderarbeitsgruppe Richterich und Heimatfreunden des Heydener Ländchens
- Vorentwurf in Bezirksvertretung beschlossen
- Weitere Vorschläge eingearbeitet s.u.
- Ämterabstimmung mit Fachbehörden (ibs. UNB, Gemeindeforstamt)
- Detailplanung für die Routen liegt vor (Markierungskataster)
- Nächste Schritte:
- Vorlage zum Baubeschluss mit Beteiligung des Naturschutzbeirats
- Routenbau in Richterich ab Herbst 2023

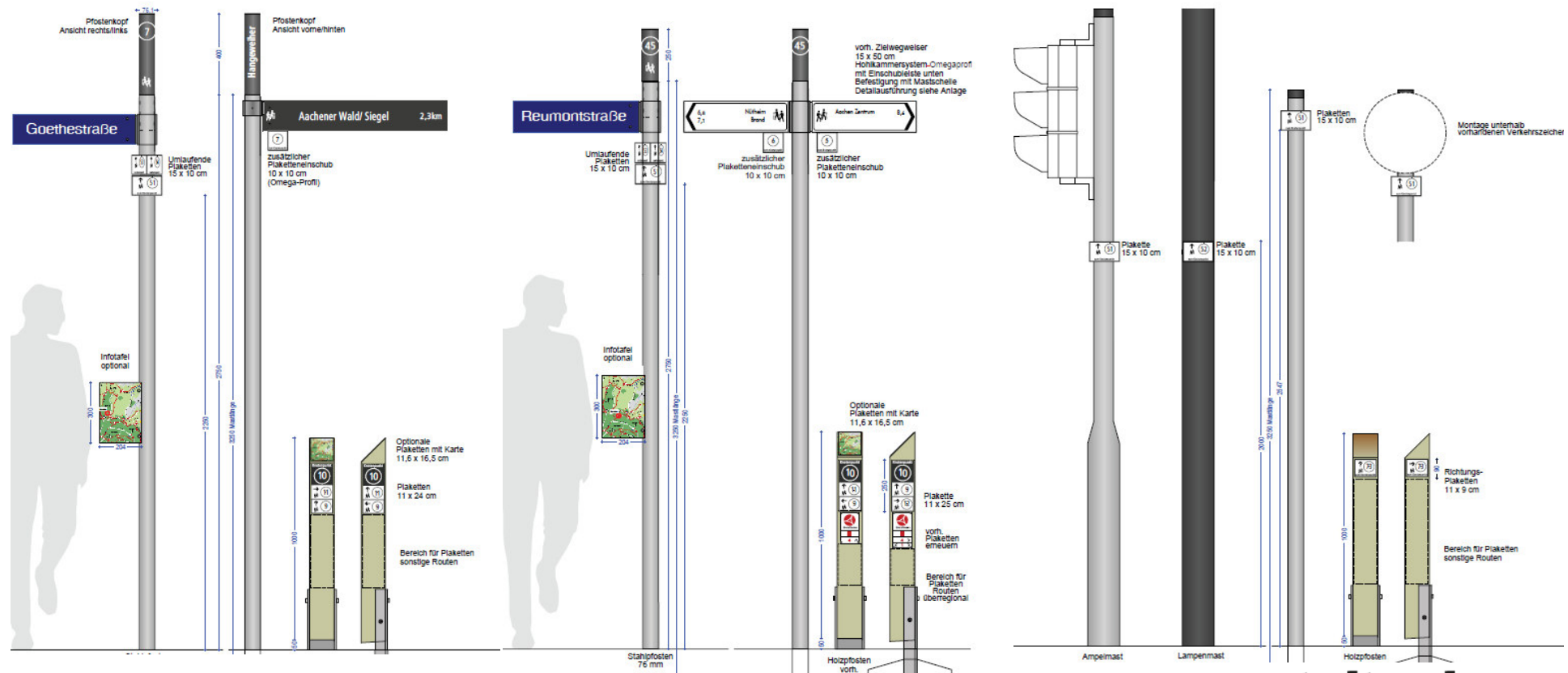
Gestaltungsvorgaben

mit Stadtmarketing und Fachbüros in 2014 zum stadtweiten Einsatz entwickelt

Innenstadt Knotenpunkt mit Wegweiser

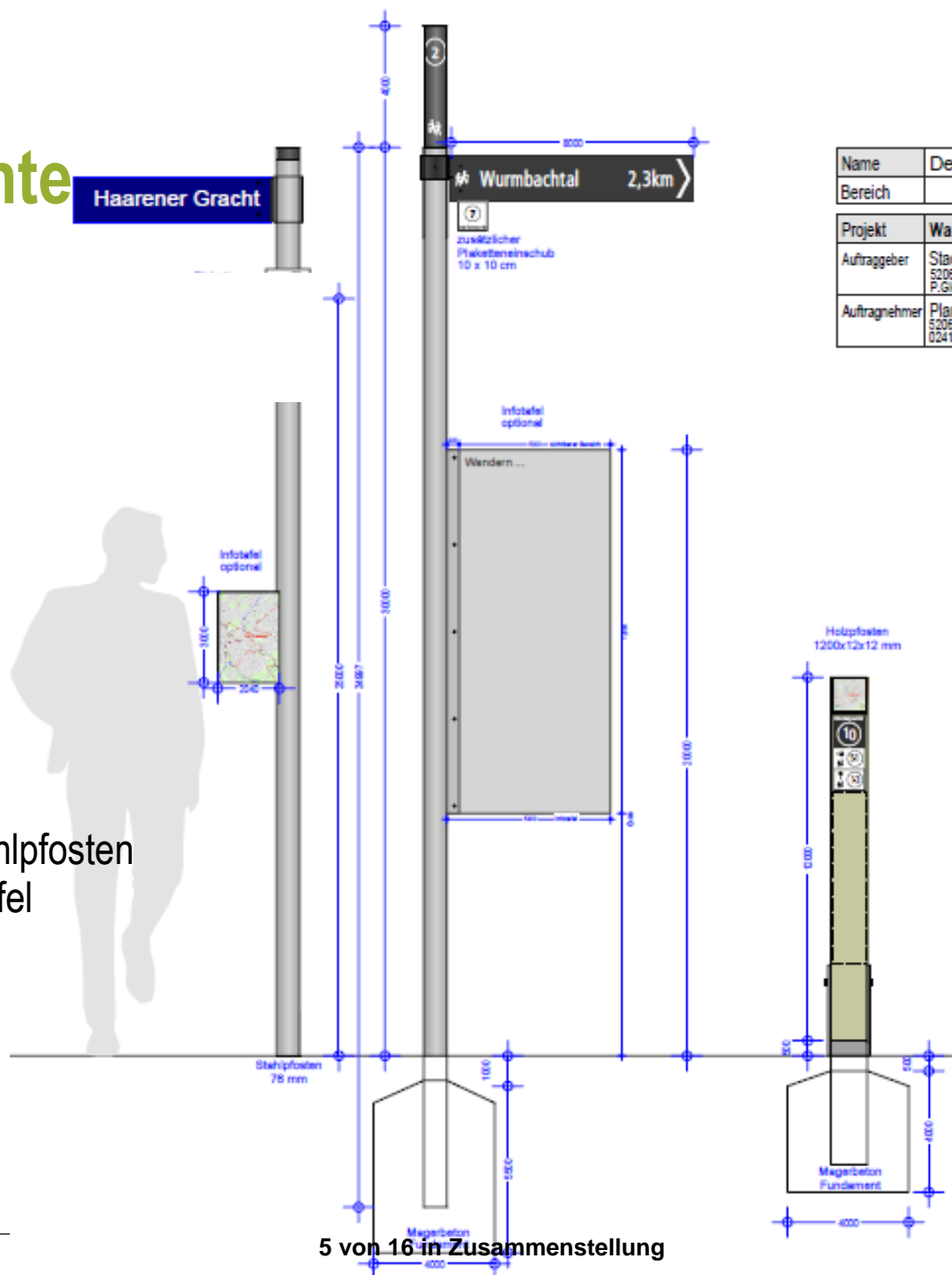
Landschaft/Bezirke: Knotenpunkt mit Wegweiser

Zwischenmarkierung



Vorgaben Fundamente

Haarener Gracht



Name	Details Pfosten	Blatt	60
Bereich		Datum	25.05.2023
Projekt	Wander Knotenpunktsystem Richterich		
Auftraggeber	Stadt Aachen 52064 Aachen, Reumondstraße 2, P.Gielsener@mail.aachen.de		
Auftragnehmer	Planungsbüro P. Dunkel 52064 Aachen, Kasinostr. 76a, 0241/5153652, mail@pdu-ko.de		

Fundament für Stahlpfosten
mit Wegweisern/Tafel

Fundament für
Pfosten Knoten/
Zwischenmarkierung



HEN



- Stadtplan 1989 mit Wanderwegen

Neue Verknüpfungen um Horbach

Zusätzlich seit der Präsentation des Vorentwurfs:

Kn. 29-30 Dicker-Busch-Weg

Kn. 21-32 Steinkauler Weg

Kn. 19-20 zur Halde Wilsberg



Veränderte Verknüpfungen Richterich- Orsbach

Kn. 13-15 Wirtschaftsweg am Vetschauer Berg nach Rezeß Nr. 32, 33 (anstelle Weg südl. Nierstein)

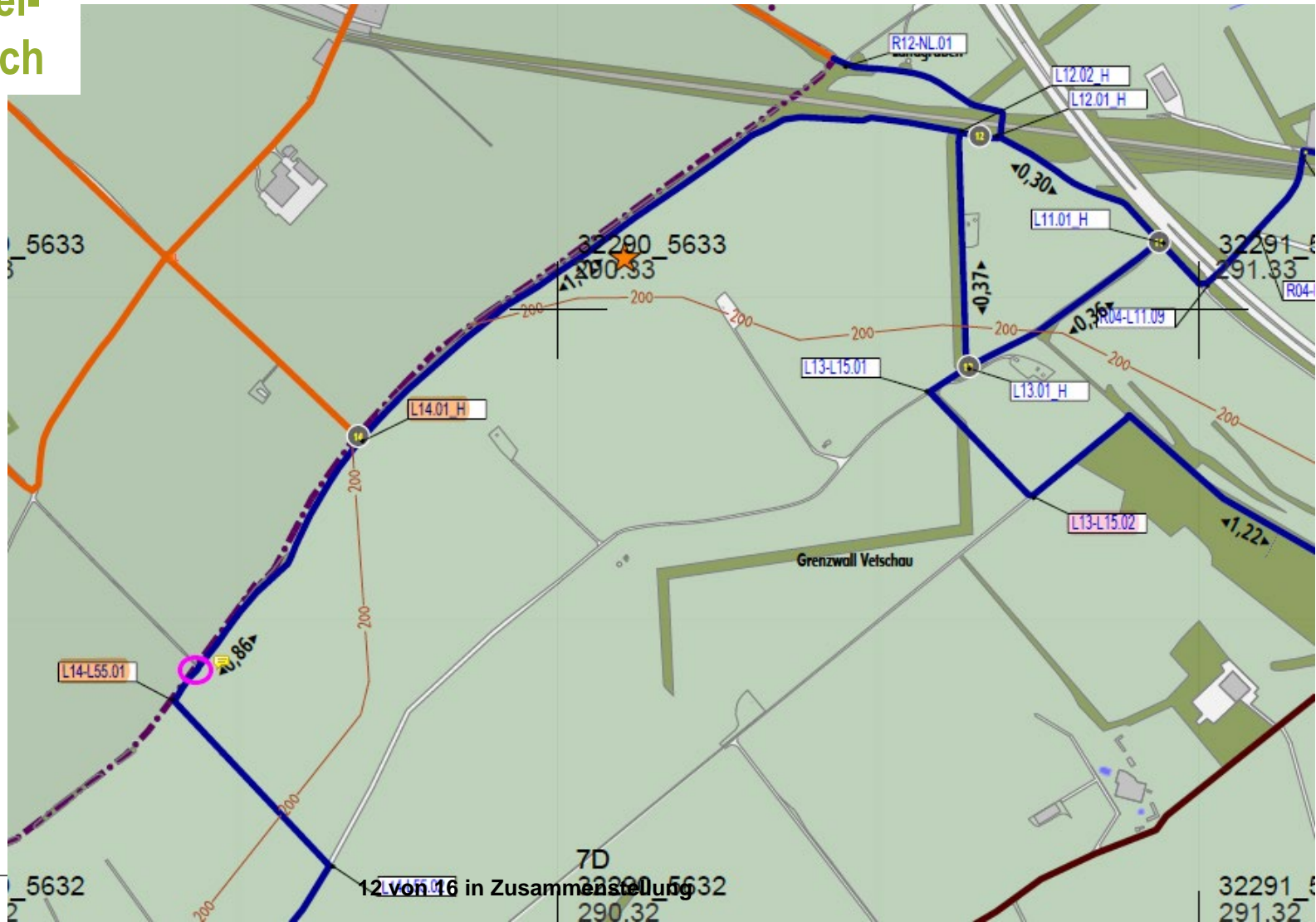
Kn 12-13 städtischer Privatweg am Windrad

Kn. 12-14-55 Grenzweg zu Bocholtz entlang Römischer Villas (Rezeß Nr. 55, 62)



**Maßnahmen in
Natur und
Landschaft:
Zustimmung des
Naturschutzbeirats erforderlich**

- Bestand:** unversiegelte Wirtschaftswege und Pfade, kein Wegebau notwendig aber Montage von 4 Pfosten mit Markierungselementen mit Betonfundament
- 1 Pfosten mit Standortnr. L13-L15.02 auf dem Wirtschaftsweg 32/33 nördlich des Vetschauer Wäldchens, Trasse zw. Knoten 15-13:
 - 3 Posten am Wirtschaftsweg Nr. 29,55,62 entlang der Grenze Orsbach/Bocholtz, entlang der Trasse zw. Knoten 11-14 mit Standortnr. L14.01_H, L14-L55.01 und 1 Standort ohne Nr.



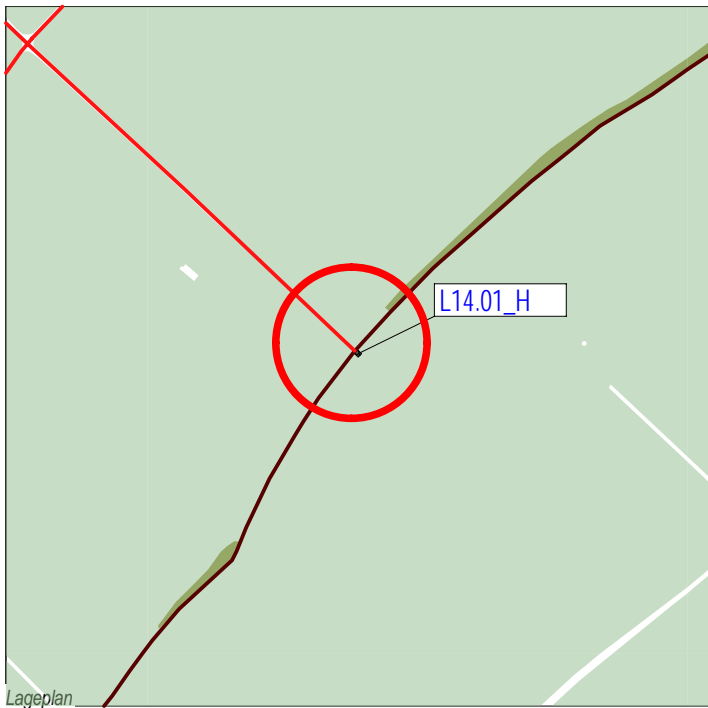
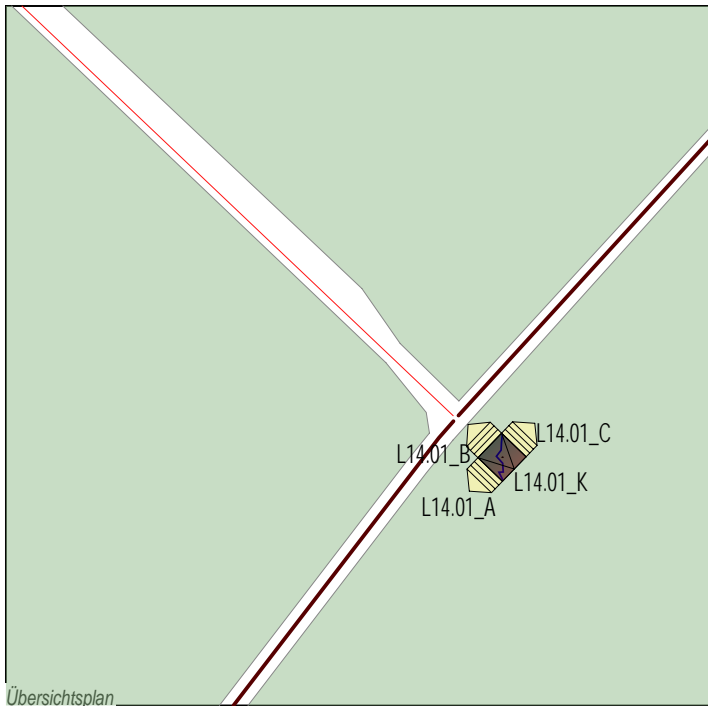
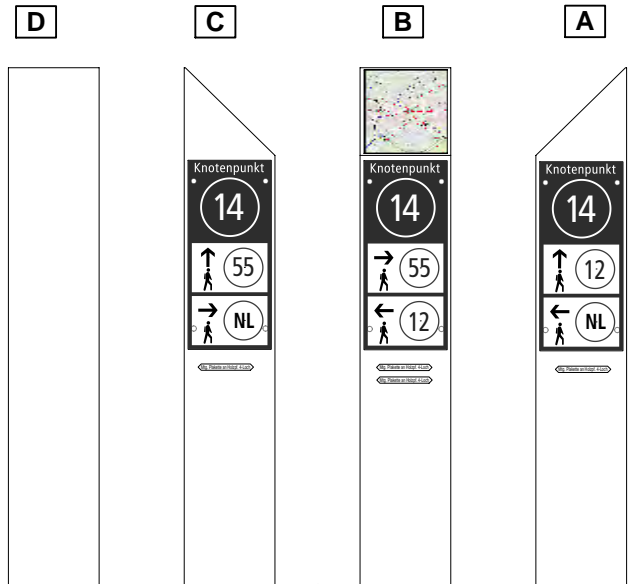


Foto 2



Foto 1

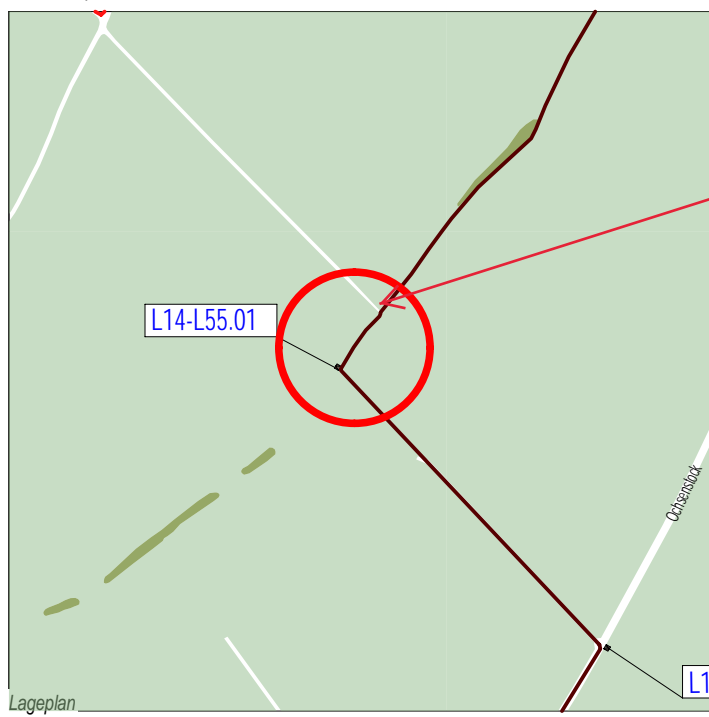


lfd. Nr.	Stück	Bezeichnung
1	1	Alu-Plakette 11 x 16 cm
2	3	Alu-Plakette 150x250mm bedruckt
3	6	Aufkleber Isopfeil schwarz
4	6	Aufkleber Wanderer schwarz
5	2	Aufkleber Ziffer 1 25mm schwarz
6	3	Aufkleber Ziffer 1 35mm weiß
7	2	Aufkleber Ziffer 2 25mm schwarz
8	3	Aufkleber Ziffer 4 35mm weiß
9	4	Aufkleber Ziffer 5 25mm schwarz
10	1	Holzpfosten mit Fundament
11	4	Mtg. Plakette an Holzpf. 4-Loch

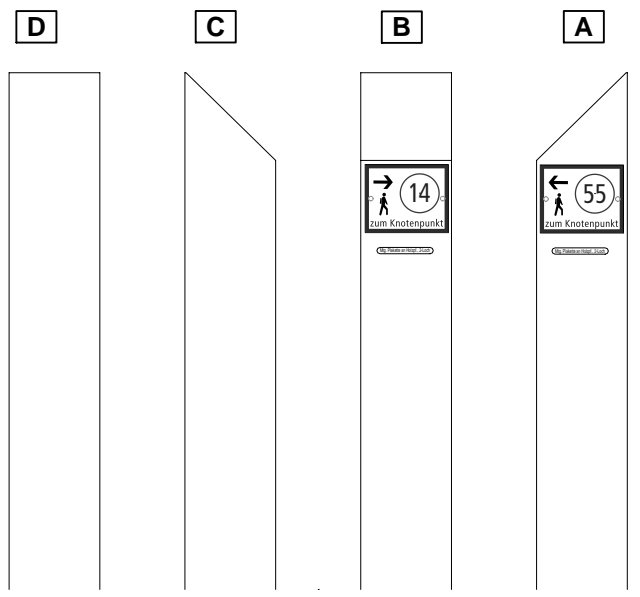
Zur Abstimmung

Name	Katasterblatt L14.01_H	Blatt	1140
Bereich	L14.01_H	Datum	09.03.2023

Projekt	Wander Knotenpunktsystem Richterich
Auftraggeber	Stadt Aachen 52064 Aachen, Reumondstraße 2, P.Gleissner@mail.aachen.de
Auftragnehmer	Planungsbüro P. Dunkel 52064 Aachen, Kasinostr. 76a, 0241/5153652, mail@du-ko.de



zusätzlicher 4. Pfosten am Wegabzweig notwendig



lfd. Nr.	Stück	Bezeichnung
1	2	Alu-Plakette 110x90mm bedruckt
2	2	Aufkleber Isopfeil schwarz
3	2	Aufkleber Wanderer schwarz
4	1	Aufkleber Ziffer 1 25mm schwarz
5	1	Aufkleber Ziffer 4 25mm schwarz
6	2	Aufkleber Ziffer 5 25mm schwarz
7	1	Holzpfosten mit Fundament
8	2	Mtg.-Plakette an Holzpf., 2-Loch

Zur Abstimmung

Name	Katasterblatt L14-L55.01	Blatt	1141
Bereich	L14-L55.01	Datum	25.05.2023

Projekt	Wander Knotenpunktsystem Richterich		
Auftraggeber	Stadt Aachen 52064 Aachen, Reumondstraße 2, P.Gleissner@mail.aachen.de		
Auftragnehmer	Planungsbüro P. Dunkel 52064 Aachen, Kasinostr. 76a, 0241/5153652, mail@du-ko.de		

Fazit

- **Wiederaktivierung und Vernetzung bisheriger Rundwege**
- **Integration des Weißen Wegs**
 - › mit eigener Themenmarkierung
- **Resultat: Wegenetz von ca. 38,4 km mit Knotenpunkten in Deutschland**
 - › davon ca. 32,6 km im Stadtgebiet, ca. 5,8 km in Herzogenrath,
 - › neue Verknüpfungen zum Wurmatal und
 - › nach Zuid-Limburg mit grenzüberschreitenden Routen durch Bocholtz und Kerkrade
ca. 4,5 km Anschlusswege innerhalb der Niederlande zum dortigen Knotenpunktsystem (Planung/Bau in 2023/2024)
 - › Anschlüsse zum Wanderwegenetz in Laurensberg mitbedacht