

<b>Vorlage</b>		<b>Vorlage-Nr:</b> FB 61/0841/WP18
Federführende Dienststelle: FB 61 - Fachbereich Stadtentwicklung, -planung und Mobilitätsinfrastruktur		Status: öffentlich
Beteiligte Dienststelle/n:		Datum: 22.01.2024
		Verfasser/in: Dez. III FB 61/400
<b>Freigabe des Wirtschaftsweges zwischen Haarener Gracht und Schönebergstraße während der Vollsperrung der A 544; TO-Antrag der CDU Fraktion vom 11.01.2024</b>		
<b>Ziele:</b>		
<b>Beratungsfolge:</b>		
<b>Datum</b>	<b>Gremium</b>	<b>Zuständigkeit</b>
25.01.2024	Mobilitätsausschuss	Kenntnisnahme

**Beschlussvorschlag:**

Der Mobilitätsausschuss nimmt den Bericht der Verwaltung zur Kenntnis. Die Verwaltung wird angehalten, die Verkehrsführung im gesamtstädtischen Netz zu betrachten und auf Basis der Ergebnisse des Monitorings weitere Möglichkeiten zur Entlastung aller Verkehrsteilnehmer zu prüfen.

**Die Bezirksvertretung Aachen-Haaren** nimmt den Bericht der Verwaltung zur Kenntnis. Die Verwaltung wird angehalten, die Verkehrsführung im gesamtstädtischen Netz zu betrachten und auf Basis der Ergebnisse des Monitorings weitere Möglichkeiten zur Entlastung aller Verkehrsteilnehmer zu prüfen.

## Finanzielle Auswirkungen

	JA	NEIN	
		X	

Investive Auswirkungen	Ansatz 20xx	Fortgeschrieb ener Ansatz 20xx	Ansatz 20xx ff.	Fortgeschrieb ener Ansatz 20xx ff.	Gesamt- bedarf (alt)	Gesamt- bedarf (neu)
	Einzahlungen	0	0	0	0	0
Auszahlungen	0	0	0	0	0	0
Ergebnis	0	0	0	0	0	0
+ Verbesserung / - Verschlechterung	0		0			
	Deckung ist gegeben/ keine ausreichende Deckung vorhanden		Deckung ist gegeben/ keine ausreichende Deckung vorhanden			

konsumtive Auswirkungen	Ansatz 20xx	Fortgeschrieb ener Ansatz 20xx	Ansatz 20xx ff.	Fortgeschrieb ener Ansatz 20xx ff.	Folge- kosten (alt)	Folge- kosten (neu)
	Ertrag	0	0	0	0	0
Personal-/ Sachaufwand	0	0	0	0	0	0
Abschreibungen	0	0	0	0	0	0
Ergebnis	0	0	0	0	0	0
+ Verbesserung / - Verschlechterung	0		0			
	Deckung ist gegeben/ keine ausreichende Deckung vorhanden		Deckung ist gegeben/ keine ausreichende Deckung vorhanden			

**Weitere Erläuterungen (bei Bedarf):**

## Klimarelevanz

### Bedeutung der Maßnahme für den Klimaschutz/Bedeutung der Maßnahme für die Klimafolgenanpassung (in den freien Feldern ankreuzen)

Zur Relevanz der Maßnahme für den Klimaschutz

Die Maßnahme hat folgende Relevanz:

<i>keine</i>	<i>positiv</i>	<i>negativ</i>	<i>nicht eindeutig</i>
X			

Der Effekt auf die CO<sub>2</sub>-Emissionen ist:

<i>gering</i>	<i>mittel</i>	<i>groß</i>	<i>nicht ermittelbar</i>
			X

Zur Relevanz der Maßnahme für die Klimafolgenanpassung

Die Maßnahme hat folgende Relevanz:

<i>keine</i>	<i>positiv</i>	<i>negativ</i>	<i>nicht eindeutig</i>
			X

### Größenordnung der Effekte

Wenn quantitative Auswirkungen ermittelbar sind, sind die Felder entsprechend anzukreuzen.

Die **CO<sub>2</sub>-Einsparung** durch die Maßnahme ist (bei positiven Maßnahmen):

- gering  unter 80 t / Jahr (0,1% des jährl. Einsparziels)  
mittel  80 t bis ca. 770 t / Jahr (0,1% bis 1% des jährl. Einsparziels)  
groß  mehr als 770 t / Jahr (über 1% des jährl. Einsparziels)

Die **Erhöhung der CO<sub>2</sub>-Emissionen** durch die Maßnahme ist (bei negativen Maßnahmen):

- gering  unter 80 t / Jahr (0,1% des jährl. Einsparziels)  
mittel  80 bis ca. 770 t / Jahr (0,1% bis 1% des jährl. Einsparziels)  
groß  mehr als 770 t / Jahr (über 1% des jährl. Einsparziels)

**Eine Kompensation der zusätzlich entstehenden CO<sub>2</sub>-Emissionen erfolgt:**

- vollständig  
 überwiegend (50% - 99%)  
 teilweise (1% - 49 %)  
 nicht  
 nicht bekannt

Die Relevanz der Maßnahme für den Klimaschutz ist nicht ermittelbar.

## **Erläuterungen:**

### **Antrag**

Es wird die Freigabe des Wirtschaftsweges zwischen Haarener Gracht und Schönebergstraße während der Vollsperrung der A 544 beantragt bzw. eine Stellungnahme zu diesem Vorschlag gefordert. Ausgangslage ist die Sperrung der Bundesautobahn A 544 während der einseitigen Sperrung, zu einer erheblichen verkehrlichen Belastung des Stadtteils Haaren geführt hat. Aus den Reihen der Gewerbetreibenden wurde bereits angeregt, den Wirtschaftsweg zwischen Schönebergstraße und Haarener Gracht für die Zeit der Sperrung der A 544 freizugeben und eine Ertüchtigung des Weges zur beidseitigen Befahrbarkeit kurzfristig zu ermöglichen.

### **Bewertung der Freigabe des Wirtschaftsweges zwischen Haarener Gracht und Schönebergstraße während der Vollsperrung der A 544**

Nach Prüfung der städtischen Möglichkeiten wurde die Autobahn GmbH als Verursacherin und verantwortliche Straßenbaulastträgerin der Vollsperrung und aufgrund der direkten Nähe zu ihrer Baumaßnahme in die weitere Planung einbezogen.

Die angebrachten Überlegungen sind zunächst nachvollziehbar. Sie führen allerdings für die Autobahn GmbH zu Konflikten bei der Bauausführung.

Der Verwaltung wurden am 17.01.2024 neue Pläne zur Baustellenlogistik sowie zur Baustelleneinrichtung seitens der Autobahn GmbH vorgelegt (vgl. Anlage 1).

Die Baustellenlogistik für den Ersatzneubau der A 544 soll nun primär über die A 544 und einer ins Baufeld führenden eigenen Abfahrt auf der nordwestlichen Seite der A 544 erfolgen.

Das Baustellenfeld erstreckt sich westlich wie auch östlich der A 544 in die umliegende (Land-)Wirtschaftsweg. Auch auf dem von den Antragsstellern benannten (Land-)Wirtschaftsweg zwischen Nirmer Weg und Haarener Gracht. Eine Nutzung der Wegebeziehung zwischen Schönebergstraße / Nirmer Weg zur Haarener Gracht quert eine Spitzkehre die vom Baufeld tangiert wird. Kritisch ist diese bestehende Rechtskurve (Fahrtrichtung Haarener Gracht), die an das Baufeld heranreicht, dahingehend, dass der öffentliche/gewerbliche Verkehr mit dem vorgesehenen Fußgängertunnel und dem weiterhin stattfindenden Baustellenverkehr und -arbeiten zusammentreffen. Nach bisherigen Erkenntnissen ist dort ein Sicherungsposten während der Bautätigkeit eingesetzt. Dieser soll Fußgänger\*innen, Radfahrende und mögliche Baustellenverkehre koordinieren. Außerhalb der Bautätigkeiten wird dieser Sicherheitsposten nicht besetzt sein. Gewerbliche Verkehre müssten also auch außerhalb der Bautätigkeit mit der Querung von Fußgänger\*innen und Radverkehren koordiniert werden. Zudem lassen die Platzverhältnisse in der Rechtskurve unter diesen Gegebenheiten ein Passieren von Kraftfahrzeugen bis 7,5 t nach bisherigen Erkenntnissen unter Berücksichtigung von Sicherheitsabständen nicht zu.

Weiter muss neben dem parallel zum Böschungsfuß verlaufenden Wirtschaftsweg der vorhandene Kanal vom dort liegenden Becken an der Haarener Gracht erneuert werden. Da hier mehrere Versorgungsleitungen liegen bzw. gequert werden, ist mit einer Bauzeit von mehr als sechs Wochen



zu rechnen. Sowohl bei der Kanalerneuerung als auch bei der Herstellung des nördlichen Widerlagers sind daher temporäre Sperrungen dieses Weges vorgesehen.

Nach Aussage der Autobahn GmbH wurden bereits im April 2022 mit dem Wasserverband Eifel Rur (WVER) Gespräche geführt.

Um die erwähnte kritische Rechtskurve und die Nähe zum Baufeld zu umgehen, wäre daher eine Überführung des Haarbachs nur davor möglich (vgl. Anlage 4 und 5). Hier hatte die Autobahn GmbH bereits die Möglichkeit einer Nutzung des zurzeit abgesperrten Betriebsweges auf dem Damm des Hochwasserrückhaltebeckens (HRB Kahlgracht geprüft. Der WVER hat die ersten Vorüberlegungen zu möglichen Baustellenführungen abgelehnt:

"Der WVER hat erhebliche Bedenken bei der erneuten Öffnung dieser Wegeverbindung. Wir haben ganz bewusst in 2018 unter starkem Protest der Bevölkerung unsere Hochwasserschutzanlage umzäunt, weil wir die Verkehrssicherung als Eigentümer und Betreiber gegenüber Dritten nicht mehr gewährleisten konnten. Es gab vorher im Beckeninnenraum ohne unser Wissen zahlreiche Veranstaltungen (Raverpartys) und Fremdnutzungen, die zu Vandalismus, erheblichen Müllansammlungen und v.a. Kosten geführt haben, sodass wir unserer Verpflichtung eines ordnungs- und genehmigungsgerechten Betriebes des Hochwasserrückhaltebeckens nicht mehr gerecht werden konnten.

Wenn jetzt, wie von Ihnen angesprochen, diese Wegeverbindung wieder für die lange Bau-Zeit eröffnet wird, stellt sich das alte Gewohnheitsrecht unserer Erfahrung nach, sehr schnell wieder ein, selbst wenn Sie den Zugang ins HRB durch einen stabilen Bauzaun absichern. Weiterhin ist zu bedenken, dass dieser Weg eigentlich der Betriebsweg zur Steuerung des gesamten Beckens ist und für den öffentlichen Verkehr ohnehin nicht zugänglich sein sollte.

Wir hoffen daher auf Ihr Verständnis, und bitten Sie - wie ebenfalls bereits besprochen - um eine alternative Wegeführung, damit wir den Betrieb des Beckens auch während Ihrer Bauzeit gewährleisten können."

Eine weitere Möglichkeit zur Herstellung einer Wegebeziehung müsste eine Querung des Haarbaches vor der v. g. Rechtskurve aufzeigen. Es befindet sich dort nach dem LBP eine Bautabuzone, durch welche der Haarbach fließt. Eine ggf. vorgenommen baulich hergestellte Querung führt dazu, dass zum einen der Haarbach geschützt (verrohrt) werden müsste und zudem die Fahrstrecke über die Kahlgrachtstraße genutzt werden könnte/müsste. Die Kahlgrachtstraße bietet hier eine Alternative zur Vermeidung von Sperrzeiten auf dem ursprünglich angedachten Weg der Antragssteller, wo Bauarbeiten an dem Becken Verkehre zusätzlich verhindern werden würden. Durch eine Nutzung der Kahlgrachtstraße könnte eventueller Gewerbeverkehr und Bauverkehr mit Ausnahme der gemeinsamen Zufahrt (die dann geregelt werden sollte z. B. mit einer Baustellensignalanlage) ohne weitere kritische Schnittstellen getrennt verlaufen. Bei der Alternativen Wegeführung über die Kahlgracht muss jedoch beachtet werden, dass sich dort ein Kinderhaus befindet, welches als schützenswerte Einrichtung in allen Überlegungen mit einzubeziehen ist (vgl. Anlage 5).

Bei der Einrichtung einer „Gewerbestraße“ müssten neben den baulichen Arbeiten ebenso vorab die planungsrechtlichen sowie naturschutzrechtlichen Möglichkeiten einer Anlage einer Wegebeziehung

geklärt werden. Insbesondere in Bezug auf den derzeit gültigen Bebauungsplan auf dem Teilstück zwischen Wendehammer in der Schönebergstraße und dem Nirmer Weg.

Bei den Planungen muss jedoch weiterhin betrachtet werden, dass zusätzliches Verkehrsaufkommen neben möglichen Sicherheits-, planungsrechtlichen und naturschutzfachlichen Problemen auch zu Behinderungen des Bauablaufs und damit ggf. zu Verzögerungen der Bauarbeiten führen kann.

### **Weiteres Vorgehen**

In der Gesamtbetrachtung der oben angeführten Darstellungen ist eine Freigabe des Wirtschaftsweges denkbar, muss jedoch mit vielen Faktoren hinsichtlich der planerischen und naturschutzrechtlichen Fragestellungen noch geprüft werden. Ob diese Maßnahme zur Entlastung der Gewerbetreibenden sowie dem gesamtstädtischen Straßennetz mit Blick auf die Umleitungsstrecken als zielführend einzustufen ist, kann derzeit nicht abschließend bewertet werden.

Im Monitoring der Gesamtsituation wird sowohl die Verkehrssituation im Umfeld als auch die Abwicklung der Baustellenlogistik betrachtet. Die Stadt Aachen wird - gemeinsam mit der Autobahn GmbH - die Situation kontinuierlich evaluieren. Die ersten Lösungsansätze sind aufgrund der bisherigen Erfahrungen und den gewonnenen Eindrücken durch die Teilspernung als richtig zu bewerten. Sollten sich aus den Evaluierungen weitere Möglichkeiten zur Verbesserung der Gesamtlage ergeben, wird die Stadt diese nutzen. Die von den Gewerbetreibenden erarbeiteten Vorschläge werden dabei als weitere Option betrachtet.

### **Anlage/n:**

Anlage 1 TO-Antrag der CDU Fraktion vom 11.01.2024

Anlage 2 Plan Baufeld / Baulogistik

Anlage 3 B-Plan Auszug

Anlage 4 Übersicht der Wegebeziehung / Querungen

Anlage 5 Übersicht alternative Überquerung Haarbach

Anlage 6 Übersicht Alternativen bei der Wegeführung

CDU-Fraktion im Rat der Stadt – 52058 Aachen

An die  
Vorsitzende des Mobilitätsausschusses  
Frau Monika Annette Wenzel  
Rathaus  
52058 Aachen

Geschäftsstelle:  
Verwaltungsgebäude Katschhof  
Johannes-Paul-II.-Straße 1  
52062 Aachen  
Raum 111

Telefon 0241 / 432 7211  
Fax 0241 / 432 7222  
cdu.fraktion@mail.aachen.de  
www.cdu-fraktion-aachen.de

CDU 24.001 TO

Aachen, den 11.01.2024

**Tagesordnungsantrag**

Sehr geehrte Frau Vorsitzende,

die CDU-Fraktion im Rat der Stadt Aachen beantragt für die Sitzung des Mobilitätsausschusses am 25. Januar 2024 folgenden Tagesordnungspunkt vorzusehen:

**Freigabe des Wirtschaftsweges zwischen Haarener Gracht und Schönebergstraße während der  
Vollsperrung der A 544**

Die Sperrung der Bundesautobahn A 544 führt schon jetzt, während der einseitigen Sperrung, zu einer erheblichen verkehrlichen Belastung des Stadtteils Haaren.

Aus den Reihen der Gewerbetreibenden wurde bereits angeregt, den Wirtschaftsweg zwischen Schönebergstraße und Haarener Gracht für die Zeit der Sperrung der A 544 freizugeben und eine Ertüchtigung des Weges zur beidseitigen Befahrbarkeit kurzfristig zu ermöglichen.

Die Verwaltung wird um eine schriftliche Stellungnahme zu den rechtlichen und technischen Aspekten des Vorschlags gebeten. Der Tagesordnungsantrag soll die Diskussion und Beschlussfassung zu diesem Vorschlag ermöglichen.

Mit freundlichen Grüßen













Daniel Hecker  
stellvertretender Fraktionsvorsitzender



Gaby Breuer  
Sprecherin im Mobilitätsausschuss

### Zeichenerklärung

-  Baufeldgrenze
-  Baualtzone (mit Bauzaun sichern)
-  Fahrweg
-  Laufweg
-  Container
-  Bauzaun ca. 550 m (kalk. 700 m)
-  Vorhandener Zaun
-  Baustraßen sowie Campbereich (d=30 cm RC-Schotter) ges. Fläche ca. 4800 m² inkl. Rampen
-  unbefestigte Lagerflächen (9500 m²)
-  befestigte Lagerflächen (1225 m²) (d=30 cm RC-Schotter)

c	Anpassung der BE-Flächen	17.01.2024	A.Korbaj
b	Verlegung des Haarbachs	31.08.2023	A.Korbaj
a	Ergänzung Maßkette der Lagerflächen	31.07.2023	A.Korbaj
Index	Änderung	Datum	Zeichen

statisch und konstruktiv geprüft Prüfbericht Nr. vom	geometrisch und vertraglich geprüft Prüfvermerk Nr. vom	technisch geprüft Prüfvermerk Nr. vom
Ort, Datum	Ort, Datum	Ort, Datum
Zur Bauausführung freigegeben	Freigabe nach § 4 FStFG	
Die Autobahn GmbH des Bundes Ort, Datum	Die Autobahn GmbH des Bundes Ort, Datum	

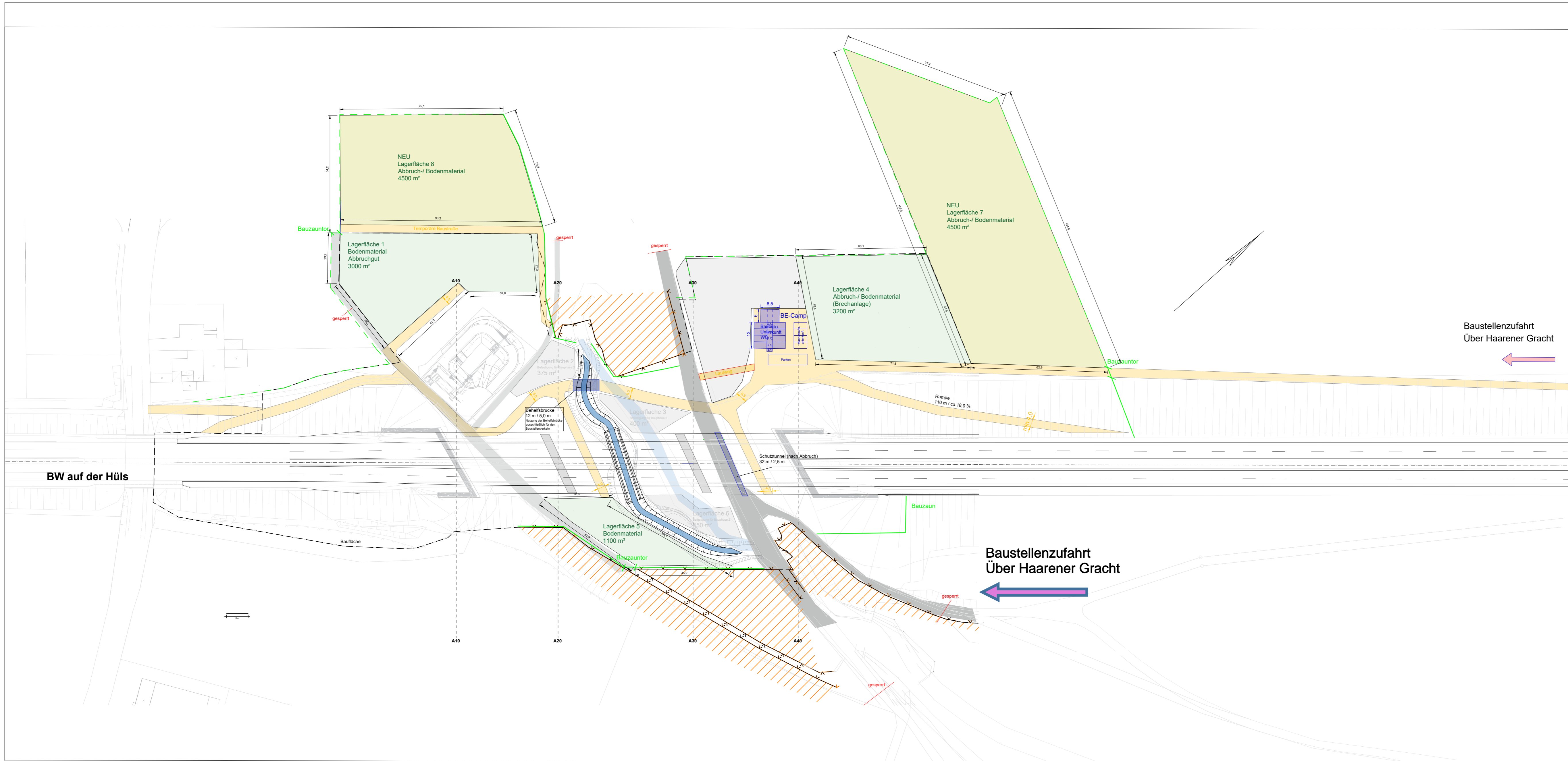
Die Autobahn GmbH des Bundes  
Niederlassung Rheinland, AS Euskirchen  
Otto-Lilienthal-Straße 25a  
53879 Euskirchen



Straße	BAB 544	Blatt Nr.	701
Bauvorhaben	Ersatzneubau der Haarbachtalbrücke Bau-km 2+976,24 bis 3+133,24	Proj.-Nr.	A.08485
Gemarkung	Haaren		
Bauwerk/Baumaßnahme	Haarbachtalbrücke	Datum	Zeichen
ASB-Nr.	5202 624	Bearb.	01.06.2023 Korbaj
bei km	Bau-km 3+023,840	Gez.	01.06.2023 Korbaj
		Gepr.	27.06.2023 Böing
Plandarstellung	Baustelleneinrichtungsplan Bauphase 1 Baubeginn bis Abbruch	Maß	1:100

### Ausführungszeichnung

der Aufsteller <b>AMAND Bau NRW GmbH &amp; Co. KG</b> Borsigstraße 6 - 8 40880 Ratingen Ort, Datum Ratingen, 27.06.2023 A.Korbaj	der Auftragnehmer <b>AMAND Bau NRW GmbH &amp; Co. KG</b> Borsigstraße 6 - 8 40880 Ratingen Ort, Datum Ratingen, 27.06.2023 P. Dreier
der Koordinator	der Koordinator
Ort, Datum Ratingen, 27.06.2023	Ort, Datum Ratingen, 27.06.2023
Ausführende Firma	Die Darstellung stimmt mit der Ausführung überein NI Rheinland, Baubewachung
Ort, Datum	Ort, Datum








# STADT AACHEN

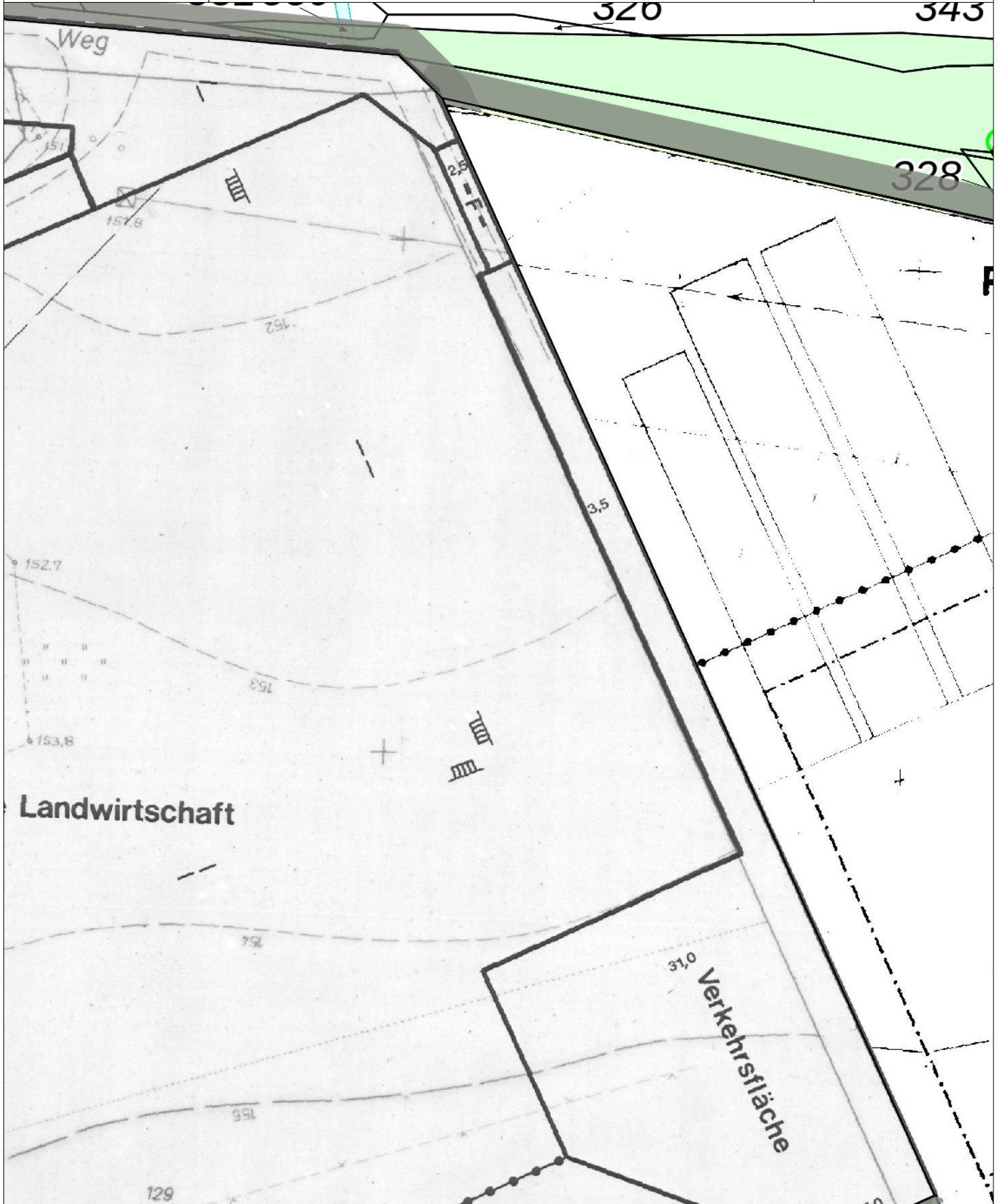
Auszug aus dem Geodatenbestand

B'Plan 722 III. Änd

Nur für den dienstlichen Gebrauch.



Erstellt: 12.01.2024















# STADT AACHEN

Auszug aus dem Geodatenbestand

## Überführung Haarbach

Nur für den dienstlichen Gebrauch.



0 15.5 31 m  
1: 1000

Erstellt: 19.01.2024

