



Kurfürsten- straße

**Sanierung mit neuen
Baumfeldern**

Stand
18.03.2024

www.aachen.de



Kurfürstenstraße – Bestand

Zustand

- Anliegerstraße im Frankener Viertel
- Tempo-30-Zone
- Fahrbahn: mit Asphaltenschicht überzogenes Pflaster mit zahlreichen Schadstellen
- Fahrbahnrandparken: optisch durch Pflaster als Parkstreifen wahrnehmbar
- Gehweg: hohe Varianz an Pflastersteinen und Platten
- Barrierefreiheit: kein Leitsystem, veraltete Querungsmöglichkeiten an Einmündungen
- Baumbestand/Grün: kein Baumbestand vorhanden


=> Ziel: Vollsanierung mit Aufwertung durch Baumfelder

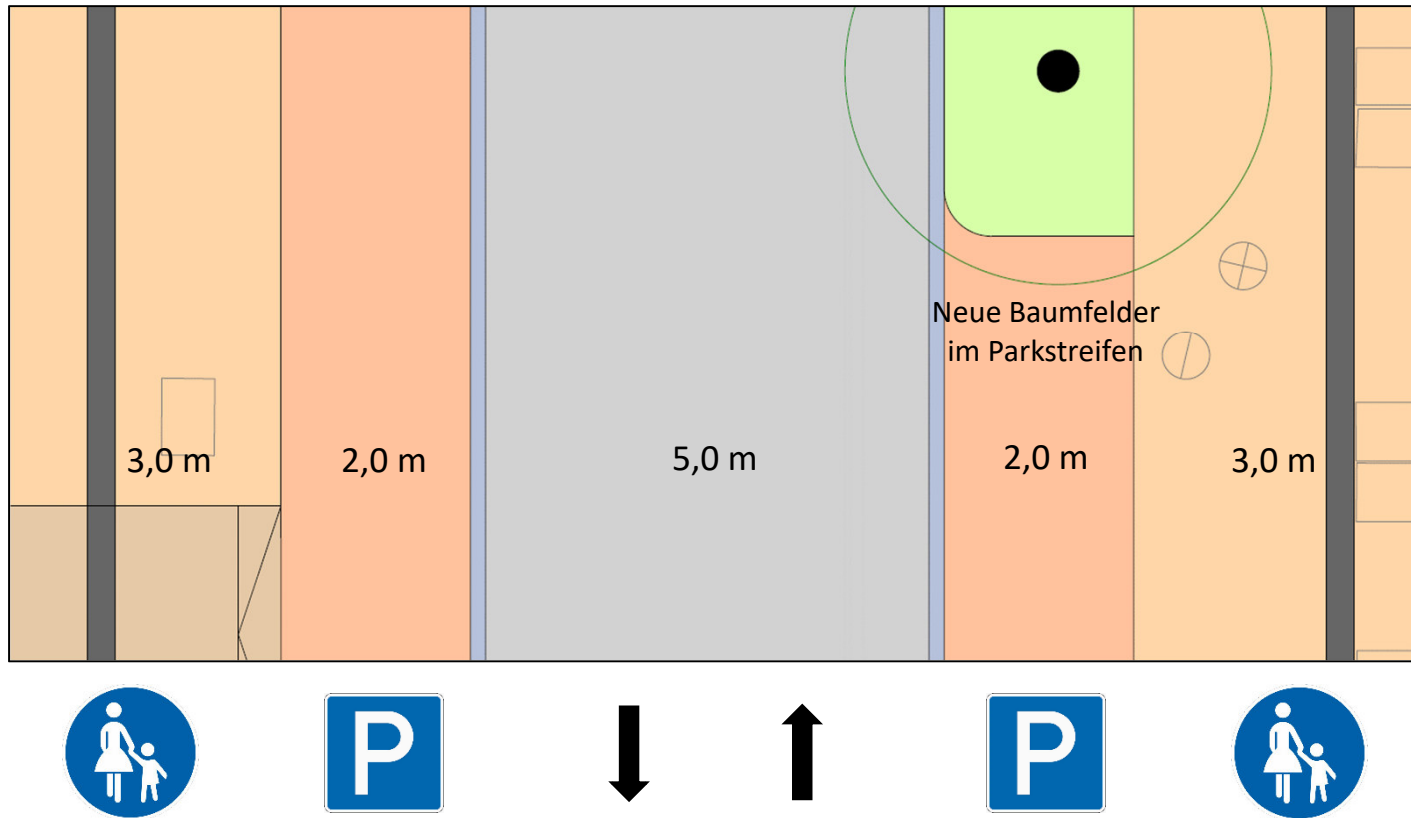


Kurfürstenstraße – Anlass Regionetz

- Großmaßnahme der Regionetz
- Erneuerung aller Versorgungsleitungen
- Verlegung Fernwärme
- Maßnahme seit Mai 2023 in Umsetzung
- Bauzeit vrs. 12-14 Monate

=> Unmittelbarer Anschluss der Sanierung geplant





Kurfürstenstraße – Querschnitt bleibt erhalten

Stadt Aachen | Fachbereich Stadtentwicklung, -planung und Mobilitätsinfrastruktur

Kurfürstenstraße – Planung

Planung

- Gehweg:
 - einheitlicher Platten- und Pflasterbelag
 - Barrierefreie Gestaltung (Leitstreifen und Neigung) [Barrierefreie Kommission: 19.02.2024]
 - Anhebung Zufahrten mittels Schwellensteinen
- Parkstreifen:
 - Natursteinpflaster
 - Auflockerung mittels Bäumen und Fahrradbügeln
 - Ein neuer Barrierefreier Parkplatz
 - Weitere Prüfung von Ladezone und Ladeinfrastruktur
- Fahrbahn:
 - Asphaltbauweise
 - Weiterhin Tempo-30-Zone

Kurfürstenstraße

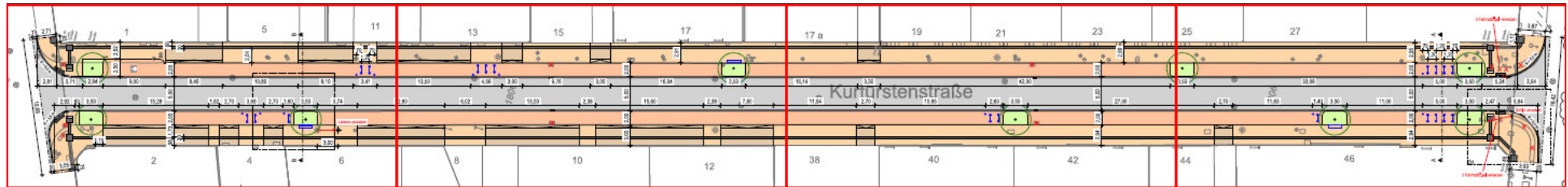
Lageplan

Abschnitt 1

Abschnitt 2

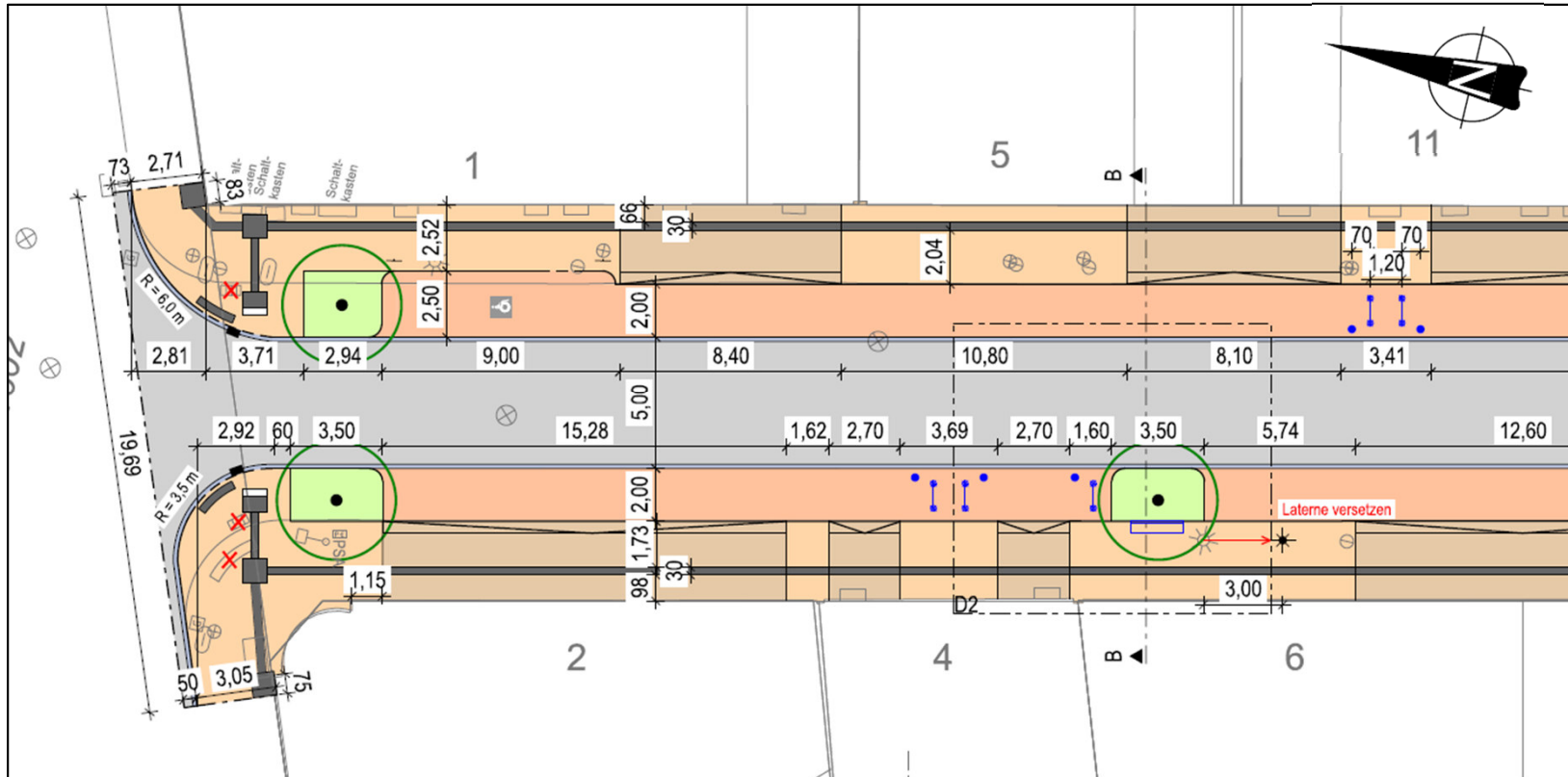
Abschnitt 3

Abschnitt 4



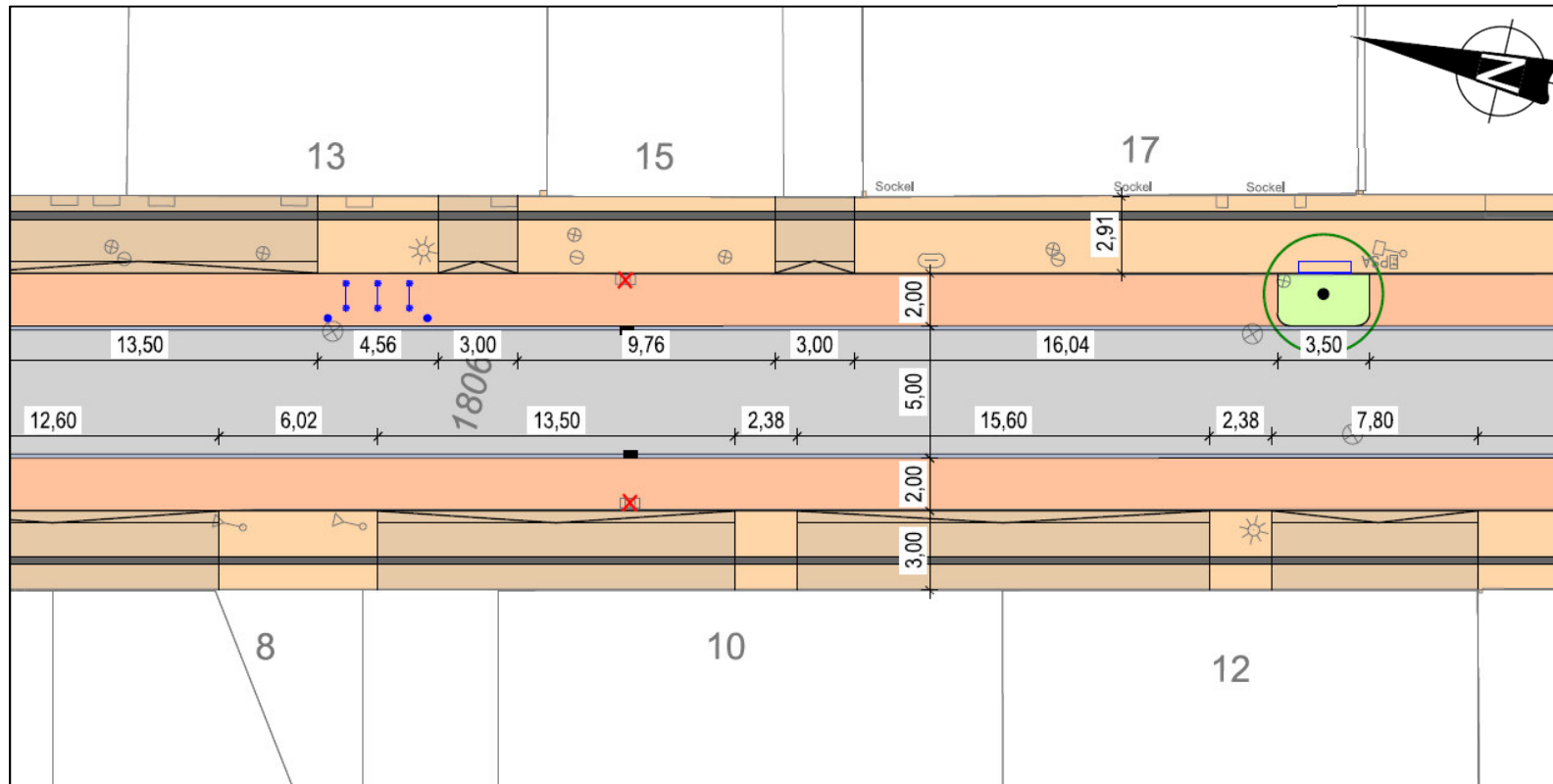
Kurfürstenstraße – Abschnitt 1

Einmündung Oranienstraße



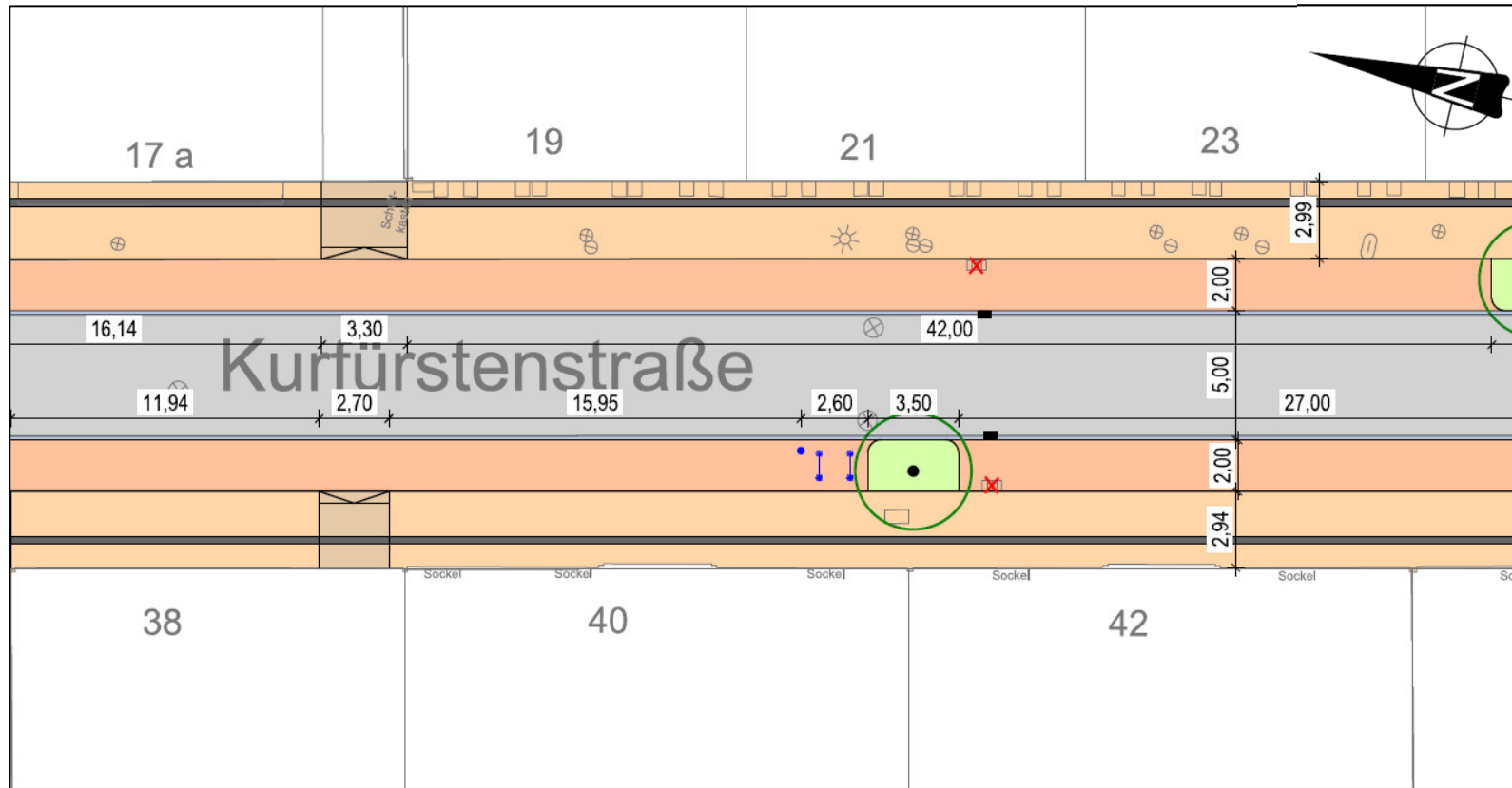
Kurfürstenstraße – Abschnitt 2

Mitte Richtung Oranienstraße



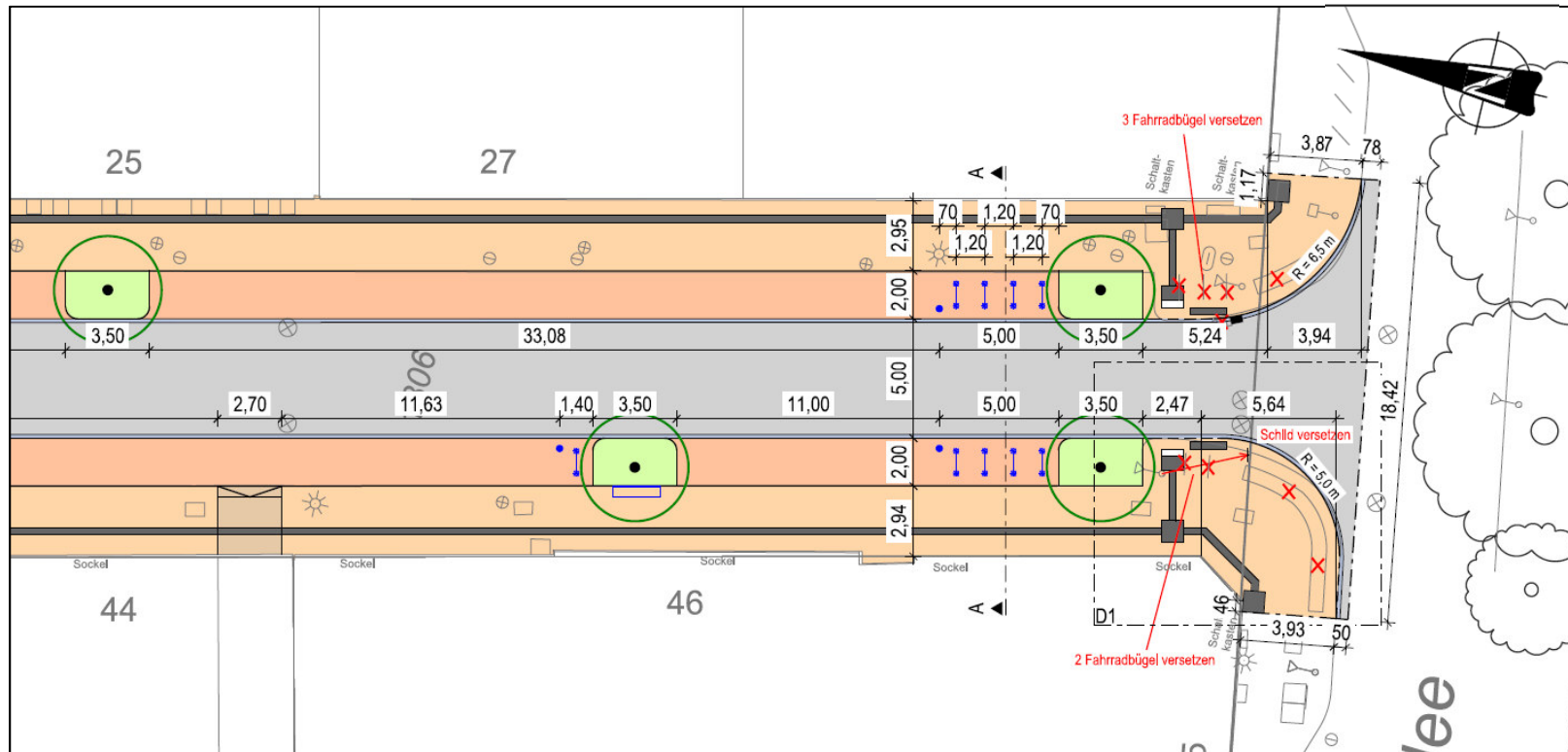
Kurfürstenstraße – Abschnitt 3

Mitte Richtung Oppenhoffallee



Kurfürstenstraße – Abschnitt 4

Einmündung Oppenhoffallee



Kurfürstenstraße

Bilanz

	Bestand	Planung
Fahrbahnrandparken	ca. 51 (längs)	ca. 40 (längs)
Fahrradbügel	5	19
Bäume	0	9

- Baumart: „Klimabaum“: südlicher Zürgelbaum
- Abstimmung der Baumstandorte im Vorfeld mit Regionetz
- Dadurch Sicherung der Leitungen mittels Stahlrohren

Information und Kommunikation

Bürger*inneninformation

- Wurfzettelverteilung
- Vertonte PPP und Planauslage (24. April 2023 – 07. Mai 2023)

Eingaben

- Radverkehrsführung
- Verkehrsberuhigung
- Aufenthaltsqualität



Bürger*inneninformation
Sanierung Kurfürstenstraße

Sehr geehrte Bürger*innen,

wir möchten Sie über die Sanierung der Kurfürstenstraße sowie die dabei entstehenden Anliegerbeiträge informieren.

In einer vertonten Präsentation erläutern wir die aktuelle Planung und weitere Details. Die Präsentation sowie weitere Infos finden Sie ab dem 24. April unter:
www.aachen.de/kurfuerstenstrasse.

Die aktuelle Planung kann ab dem 24. April 2023 im Foyer des Verwaltungsgebäudes Lagerhausstraße 20 eingesehen werden.

Vor der Sanierung der Oberflächen erneuert die Regionetz GmbH derzeit die Versorgungsleitungen. Hierzu hat die Regionetz gesondert informiert.

Wenn Sie Fragen und Anregungen zur Präsentation oder der Sanierung haben, senden Sie uns diese gerne bis zum 7. Mai zu:
kurfuerstenstrasse@mail.aachen.de.

Oder nutzen Sie den Briefkasten im Foyer des Verwaltungsgebäudes „Marschierort“, Lagerhausstraße 20 in Aachen:

Mo – Do 8.00 bis 17.00 Uhr
Fr 8.00 bis 13.00 Uhr

Fragen zu den Leitungsarbeiten richten Sie bitte an die Regionetz:
Mail: baustelle@regionetz.de
Tel.: 0241 41368-5544

Ihr Fachbereich Stadtentwicklung, -planung und Mobilitätsinfrastruktur

www.aachen.de/kurfuerstenstrasse

